



МИНИСТЕРСТВО
ИМУЩЕСТВЕННЫХ И ЗЕМЕЛЬНЫХ ОТНОШЕНИЙ
КАМЧАТСКОГО КРАЯ

ПРИКАЗ

12.09.2022 № П-29

г. Петропавловск-Камчатский

Об установлении публичного сервитута в целях размещения объекта электросетевого хозяйства с кадастровым номером 41:05:0000000:848

В соответствии со статьей 23, главой V.7 Земельного кодекса Российской Федерации, статьей 3.6 Федерального закона от 25.10.2001 № 137-ФЗ «О введении в действие Земельного кодекса Российской Федерации», Схемой территориального планирования Камчатского края, утвержденной Постановлением Правительства Камчатского края от 18.01.2021 № 11-П, частью 14(2) Положения о Министерстве имущественных и земельных отношений Камчатского края, утвержденного Постановлением Законодательного Собрания Камчатского края от 17.02.2010 № 710, на основании ходатайства публичного акционерного общества энергетики и электрификации «Камчатскэнерго»

ПРИКАЗЫВАЮ:

1. Установить публичный сервитут в пользу публичного акционерного общества энергетики и электрификации «Камчатскэнерго» (ОГРН 1024101024078, ИНН 4100000668), место нахождения: Камчатский край, г. Петропавловск-Камчатский, почтовый адрес: 683000, Камчатский край, г. Петропавловск-Камчатский, ул. Набережная, д. 10, адрес электронной почты: sekr1@kamenergo.ru (далее – обладатель публичного сервитута), в целях размещения объекта электросетевого хозяйства регионального значения и его неотъемлемых технологических частей - сооружения с кадастровым номером 41:05:0000000:848, наименование: «ВЛЭП 110 КВ на металлических опорах», местоположение: Камчатский край, от Елизово I - Авача I - Сосновка I - Советская I, утвердив его границы согласно приложению к настоящему приказу (далее – публичный сервитут), в отношении земель и следующих земельных участков:

1.1. с кадастровым номером 41:05:0101102:57, местоположение: Местоположение установлено относительно ориентира, расположенного за пределами участка. Ориентир ап.24.Участок находится примерно в 3665 м, по направлению

1.123. с кадастровым номером 41:05:0101103:812, местоположение: Местоположение установлено относительно ориентира, расположенного за пределами участка. Ориентир п.тр. Микижинский Мыс. Участок находится примерно в 5420 м, по направлению на северо-восток от ориентира. Почтовый адрес ориентира: Камчатский край, р-н Елизовский;

1.124. с кадастровым номером 41:05:0101003:579, местоположение: Местоположение установлено относительно ориентира, расположенного за пределами участка. Ориентир жилой дом. Участок находится примерно в 640 м, по направлению на юго-запад от ориентира. Почтовый адрес ориентира: Камчатский край, р-н Елизовский, г. Елизово, ул. Автомобилистов, д. 17;

1.125. с кадастровым номером 41:05:0101003:580, местоположение: Местоположение установлено относительно ориентира, расположенного за пределами участка. Ориентир жилой дом. Участок находится примерно в 650 м, по направлению на юго-запад от ориентира. Почтовый адрес ориентира: Камчатский край, р-н Елизовский, г. Елизово, ул. Автомобилистов, д. 17;

1.126. с кадастровым номером 41:05:0101003:581, местоположение: Местоположение установлено относительно ориентира, расположенного за пределами участка. Ориентир жилой дом. Участок находится примерно в 675 м, по направлению на юго-запад от ориентира. Почтовый адрес ориентира: Камчатский край, р-н Елизовский, г. Елизово, ул. Автомобилистов, д. 17;

1.127. с кадастровым номером 41:05:0101003:582, местоположение: Местоположение установлено относительно ориентира, расположенного за пределами участка. Ориентир жилой дом. Участок находится примерно в 680 м, по направлению на юго-запад от ориентира. Почтовый адрес ориентира: Камчатский край, р-н Елизовский, г. Елизово, ул. Автомобилистов, д. 17;

1.128. с кадастровым номером 41:05:0101005:334, местоположение: Местоположение установлено относительно ориентира, расположенного за пределами участка. Ориентир административное здание. Участок находится примерно в 235 м, по направлению на юго-запад от ориентира. Почтовый адрес ориентира: Камчатский край, р-н Елизовский, г. Елизово, ул. Подстанционная, д. 2;

1.129. с кадастровым номером 41:05:0101005:335, местоположение: Местоположение установлено относительно ориентира, расположенного за пределами участка. Ориентир административное здание. Участок находится примерно в 355 м, по направлению на юго-запад от ориентира. Почтовый адрес ориентира: Камчатский край, р-н Елизовский, г. Елизово, ул. Подстанционная, д. 2;

1.130. с кадастровым номером 41:05:0101005:264, местоположение: Местоположение установлено относительно ориентира, расположенного в границах участка. Ориентир главный корпус производственной базы. Почтовый адрес ориентира: Камчатский край, р-н. Елизовский, г. Елизово, ул. Подстанционная, д. 2;

1.131. с кадастровым номером 41:02:0000000:320, местоположение: Камчатский край, Вилочинский городской округ - ЗАТО г. Вилочинск;

1.132. с кадастровым номером 41:02:0010101:11, местоположение: Местоположение установлено относительно ориентира, расположенного за пределами участка. Почтовый адрес ориентира: Камчатский край, г. Вилочинск, снт. Ивушка;

1.133. с кадастровым номером 41:02:0010101:156, местоположение: Местоположение установлено относительно ориентира, расположенного за пределами

участка. Почтовый адрес ориентира: Камчатский край, г. Вилочинск, снт. Черемшинка;

1.134. с кадастровым номером 41:02:0010101:163, местоположение: Местоположение установлено относительно ориентира, расположенного за пределами участка. Почтовый адрес ориентира: Камчатский край, г. Вилочинск, снт. Черемшинка;

1.135. с кадастровым номером 41:02:0010101:164, местоположение: Местоположение установлено относительно ориентира, расположенного за пределами участка. Почтовый адрес ориентира: Камчатский край, г. Вилочинск, снт. Черемшинка;

1.136. с кадастровым номером 41:02:0010101:166, местоположение: Местоположение установлено относительно ориентира, расположенного за пределами участка. Почтовый адрес ориентира: Камчатский край, г. Вилочинск, снт. Черемшинка;

1.137. с кадастровым номером 41:02:0010101:167, местоположение: Местоположение установлено относительно ориентира, расположенного за пределами участка. Почтовый адрес ориентира: Камчатский край, г. Вилочинск, снт. Черемшинка;

1.138. с кадастровым номером 41:02:0010101:168, местоположение: Местоположение установлено относительно ориентира, расположенного за пределами участка. Почтовый адрес ориентира: Камчатский край, г. Вилочинск, снт. Черемшинка;

1.139. с кадастровым номером 41:02:0010101:172, местоположение: Местоположение установлено относительно ориентира, расположенного за пределами участка. Почтовый адрес ориентира: Камчатский край, г. Вилочинск, снт. Черемшинка;

1.140. с кадастровым номером 41:02:0010101:174, местоположение: Местоположение установлено относительно ориентира, расположенного за пределами участка. Почтовый адрес ориентира: Камчатский край, г. Вилочинск, снт. Черемшинка;

1.141. с кадастровым номером 41:02:0010101:412, местоположение: край Камчатский, ЗАТО г. Вилочинск, СНТ «Виллой», участки по генплану № 216, 217;

1.142. с кадастровым номером 41:02:0010101:500, местоположение: Камчатский край, Вилочинский городской округ - ЗАТО г. Вилочинск, СНТ «Виллой», участок № 199;

1.143. с кадастровым номером 41:02:0010101:60, местоположение: Камчатский край, г. Вилочинск, снт. Ивушка, в соответствии с генпланом участок № 39;

1.144. с кадастровым номером 41:02:0010101:61, местоположение: Камчатский край, г. Вилочинск, снт. Ивушка, участок № 14;

1.145. с кадастровым номером 41:02:0010101:675, местоположение: Российская Федерация, Камчатский край, Вилочинский городской округ - ЗАТО г. Вилочинск;

1.146. с кадастровым номером 41:02:0010101:676, местоположение: Российская Федерация, Камчатский край, Вилочинский городской округ - ЗАТО г. Вилочинск;

1.147. с кадастровым номером 41:02:0010101:682, местоположение: Российская Федерация, Камчатский край, Вилочинский городской округ - ЗАТО г. Вилочинск;

1.148. с кадастровым номером 41:02:0010101:69, местоположение: Местоположение установлено относительно ориентира, расположенного за пределами участка. Почтовый адрес ориентира: Камчатский край, г. Вилочинск, снт. Ивушка;

1.149. с кадастровым номером 41:02:0010101:692, местоположение: Российская Федерация, Камчатский край, Вилочинский городской округ - ЗАТО г. Вилочинск;

1.150. с кадастровым номером 41:02:0010101:695, местоположение: Российская Федерация, Камчатский край, Вилочинский городской округ - ЗАТО г. Вилочинск, г. Вилочинск;

1.151. с кадастровым номером 41:02:0010101:70, местоположение: Местоположение установлено относительно ориентира, расположенного за пределами участка. Почтовый адрес ориентира: Камчатский край, г. Вилочинск, снт. Ивушка;

1.152. с кадастровым номером 41:02:0010101:710, местоположение: Российская Федерация, Камчатский край, Вилочинский городской округ - ЗАТО г. Вилочинск;

1.153. с кадастровым номером 41:02:0010101:717, местоположение: Российская Федерация, Камчатский край, Вилочинский городской округ - ЗАТО г. Вилочинск;

1.154. с кадастровым номером 41:02:0010101:77, местоположение: Местоположение установлено относительно ориентира, расположенного за пределами участка. Почтовый адрес ориентира: Камчатский край, г. Вилочинск, снт. Черемшинка;

1.155. с кадастровым номером 41:02:0010101:78, местоположение: Местоположение установлено относительно ориентира, расположенного за пределами участка. Почтовый адрес ориентира: Камчатский край, г. Вилочинск, снт. Черемшинка;

1.156. с кадастровым номером 41:02:0010101:83, местоположение: Камчатский край, г. Вилочинск, снт. Черемшинка, участок № 13;

1.157. с кадастровым номером 41:02:0010102:182, местоположение: Российская Федерация, Камчатский край, Вилочинский городской округ - ЗАТО г. Вилочинск, г. Вилочинск;

1.158. с кадастровым номером 41:02:0010103:277, местоположение: Местоположение установлено относительно ориентира, расположенного за пределами участка. Почтовый адрес ориентира: Камчатский край, г. Вилочинск;

1.159. с кадастровым номером 41:02:0010104:112, местоположение: Камчатский край, г. Вилочинск, в жилом районе «Приморский»;

1.160. с кадастровым номером 41:02:0010104:455, местоположение: Камчатский край, г. Вилочинск;

1.161. с кадастровым номером 41:02:0010104:485, местоположение: Камчатский край, г. Вилочинск;

1.162. с кадастровым номером 41:02:0010104:488, местоположение: Камчатский край, г. Вилочинск;

1.163. с кадастровым номером 41:02:0010104:75, местоположение: Камчатский край, г. Вилочинск;

1.164. с кадастровым номером 41:05:0000000:1514, местоположение: Камчатский край, р-н Елизовский;

1.165. с кадастровым номером 41:05:0000000:1515, местоположение: Камчатский край, р-н Елизовский;

1.166. с кадастровым номером 41:05:0000000:1859, местоположение: Российская Федерация, Камчатский край, Елизовский район;

1.167. с кадастровым номером 41:05:0000000:39, местоположение: Камчатский край, р-н Елизовский;

1.168. с кадастровым номером 41:05:0000000:40, местоположение: Камчатский край, р-н Елизовский;

1.169. с кадастровым номером 41:05:0101003:527, местоположение: Местоположение установлено относительно ориентира, расположенного за пределами участка. Ориентир жилой дом. Участок находится примерно в 700 м, по направлению на запад от ориентира. Почтовый адрес ориентира: Камчатский край, р-н Елизовский, г. Елизово, ул. Автомобилистов, д. 17;

1.170. с кадастровым номером 41:05:0101003:588, местоположение: Местоположение установлено относительно ориентира, расположенного за пределами участка. Ориентир жилой дом. Участок находится примерно в 665 м, по направлению на юго-запад от ориентира. Почтовый адрес ориентира: Камчатский край, р-н Елизовский, г. Елизово, ул. Автомобилистов, д. 17;

1.171. с кадастровым номером 41:05:0101003:589, местоположение: Местоположение установлено относительно ориентира, расположенного за пределами участка. Ориентир жилой дом. Участок находится примерно в 685 м, по направлению на юго-запад от ориентира. Почтовый адрес ориентира: Камчатский край, р-н Елизовский, г. Елизово, ул. Автомобилистов, д. 17;

1.172. с кадастровым номером 41:05:0101003:590, местоположение: Местоположение установлено относительно ориентира, расположенного за пределами участка. Ориентир жилой дом. Участок находится примерно в 710 м, по направлению на юго-запад от ориентира. Почтовый адрес ориентира: Камчатский край, р-н Елизовский, г. Елизово, ул. Автомобилистов, д. 17;

1.173. с кадастровым номером 41:05:0101005:342 местоположение: Местоположение установлено относительно ориентира, расположенного за пределами участка. Ориентир административное здание. Участок находится примерно в 255 м, по направлению на юго-запад от ориентира. Почтовый адрес ориентира: Камчатский край, р-н Елизовский, г. Елизово, ул. Подстанционная, д. 2;

1.174. с кадастровым номером 41:05:0101012:1424, местоположение: Камчатский край, р-н Елизовский;

1.175. с кадастровым номером 41:05:0101012:1503, местоположение: Российская Федерация, Камчатский край, Елизовский муниципальный район, Николаевское сельское поселение, з/у 1;

1.176. с кадастровым номером 41:05:0101012:286, местоположение: Местоположение установлено относительно ориентира, расположенного за пределами участка. Ориентир п. тр. Мыс. Участок находится примерно в 5280 м, по направлению на северо-восток от ориентира. Почтовый адрес ориентира: Камчатский край, р-н Елизовский;

1.177. с кадастровым номером 41:05:0101012:287, местоположение: Местоположение установлено относительно ориентира, расположенного за пределами участка. Ориентир п. тр. Мыс. Участок находится примерно в 5190 м, по направлению на северо-восток от ориентира. Почтовый адрес ориентира: Камчатский край, р-н Елизовский;

1.178. с кадастровым номером 41:05:0101012:320, местоположение: Камчатский край, р-н Елизовский;

1.179. с кадастровым номером 41:05:0101012:395, местоположение: Камчатский край, р-н Елизовский, на земельном участке расположена опора ВЛ-110 кВ;

1.180. с кадастровым номером 41:05:0101012:396, местоположение: Камчатский край, р-н Елизовский, на земельном участке расположена опора ВЛ-110 кВ;

1.181. с кадастровым номером 41:05:0101012:397, местоположение: Камчатский край, р-н Елизовский, на земельном участке расположена опора ВЛ-110 кВ;

1.182. с кадастровым номером 41:05:0101012:398, местоположение: Камчатский край, р-н Елизовский, на земельном участке расположена опора ВЛ-110 кВ;

1.183. с кадастровым номером 41:05:0101012:399, местоположение: Камчатский край, р-н Елизовский, на земельном участке расположена опора ВЛ-110 кВ;

1.184. с кадастровым номером 41:05:0101012:400, местоположение: Камчатский край, р-н Елизовский, на земельном участке расположена опора ВЛ-110 кВ;

1.185. с кадастровым номером 41:05:0101012:936, местоположение: Камчатский край, р-н Елизовский;

1.186. с кадастровым номером 41:05:0101063:585, местоположение: Местоположение установлено относительно ориентира, расположенного за пределами участка. Ориентир п.тр. Можайская. Участок находится примерно в 600 м, по направлению на юго-запад от ориентира. Почтовый адрес ориентира: Камчатский край, р-н Елизовский;

1.187. с кадастровым номером 41:05:0101063:660, местоположение: Местоположение установлено относительно ориентира, расположенного за пределами участка. Ориентир п.тр. Можайская. Участок находится примерно в 1550 м, по направлению на северо-восток от ориентира. Почтовый адрес ориентира: Камчатский край, р-н Елизовский;

1.188. с кадастровым номером 41:05:0101063:661, местоположение: Местоположение установлено относительно ориентира, расположенного за пределами участка. Ориентир п.тр. Можайская. Участок находится примерно в 1470 м, по направлению на северо-восток от ориентира. Почтовый адрес ориентира: Камчатский край, р-н Елизовский;

1.189. с кадастровым номером 41:05:0101063:662, местоположение: Местоположение установлено относительно ориентира, расположенного за пределами участка. Ориентир п.тр. Можайская. Участок находится примерно в 1330 м, по направлению на северо-северо-восток от ориентира. Почтовый адрес ориентира: Камчатский край, р-н Елизовский;

1.190. с кадастровым номером 41:05:0101063:663, местоположение: Местоположение установлено относительно ориентира, расположенного за пределами участка. Ориентир п.тр. Можайская. Участок находится примерно в 1190 м, по направлению на северо-северо-восток от ориентира. Почтовый адрес ориентира: Камчатский край, р-н Елизовский;

1.191. с кадастровым номером 41:05:0101063:720, местоположение: Камчатский край, р-н Елизовский;

- 1.192. с кадастровым номером 41:05:0101063:723, местоположение: Камчатский край, р-н Елизовский;
- 1.193. с кадастровым номером 41:05:0101063:757, местоположение: Камчатский край, р-н Елизовский;
- 1.194. с кадастровым номером 41:05:0101063:819, местоположение: Камчатский край, р-н Елизовский;
- 1.195. с кадастровым номером 41:05:0101063:821, местоположение: Камчатский край, р-н Елизовский;
- 1.196. с кадастровым номером 41:05:0101063:841, местоположение: Камчатский край, р-н Елизовский;
- 1.197. с кадастровым номером 41:05:0101063:850, местоположение: Камчатский край, р-н Елизовский;
- 1.198. с кадастровым номером 41:05:0101089:1042, местоположение: Камчатский край, р-н Елизовский;
- 1.199. с кадастровым номером 41:05:0101089:739, местоположение: Камчатский край, Елизовский р-н, район 6 км автодороги Елизово-Паратунка, земли АО «Ягодное»;
- 1.200. с кадастровым номером 41:05:0101089:767, местоположение: Камчатский край, Елизовский р-н, район 6 км автодороги Елизово-Паратунка;
- 1.201. с кадастровым номером 41:05:0101089:879, местоположение: Камчатский край, р-н Елизовский;
- 1.202. с кадастровым номером 41:05:0101089:880, местоположение: Камчатский край, р-н Елизовский;
- 1.203. с кадастровым номером 41:05:0101089:953, местоположение: Камчатский край, р-н Елизовский;
- 1.204. с кадастровым номером 41:05:0101090:1119, местоположение: Камчатский край, р-н Елизовский;
- 1.205. с кадастровым номером 41:05:0101090:1131, местоположение: Камчатский край, р-н Елизовский, на земельном участке расположена опора ВЛ-110 кВ;
- 1.206. с кадастровым номером 41:05:0101090:1133, местоположение: Камчатский край, р-н Елизовский, на земельном участке расположена опора ВЛ-110 кВ;
- 1.207. с кадастровым номером 41:05:0101090:1134, местоположение: Камчатский край, р-н Елизовский, на земельном участке расположена опора ВЛ-110 кВ;
- 1.208. с кадастровым номером 41:05:0101090:1135, местоположение: Камчатский край, р-н Елизовский, на земельном участке расположена опора ВЛ-110 кВ;
- 1.209. с кадастровым номером 41:05:0101090:1136, местоположение: Камчатский край, р-н Елизовский, на земельном участке расположена опора ВЛ-110 кВ;
- 1.210. с кадастровым номером 41:05:0101090:1137, местоположение: Камчатский край, р-н Елизовский, на земельном участке расположена опора ВЛ-110 кВ;

1.211. с кадастровым номером 41:05:0101090:1138, местоположение: Камчатский край, р-н Елизовский, на земельном участке расположена опора ВЛ-110 кВ;

1.212. с кадастровым номером 41:05:0101090:1157, местоположение: Камчатский край, р-н Елизовский;

1.213. с кадастровым номером 41:05:0101090:1160, местоположение: Камчатский край, р-н Елизовский;

1.214. с кадастровым номером 41:05:0101090:42, местоположение: Местоположение установлено относительно ориентира, расположенного за пределами участка. Ориентир птр Хуторская. Участок находится примерно в 2700 м, по направлению на юго-восток от ориентира. Почтовый адрес ориентира: Камчатский край, р-н. Елизовский;

1.215. с кадастровым номером 41:05:0101090:449, местоположение: Камчатский край, р-н. Елизовский, снт. Пограничный, совхоза «Пограничный», район 8 км автодороги Елизово-Паратунка;

1.216. с кадастровым номером 41:05:0101091:213, местоположение: Камчатский край, р-н Елизовский, с. Сосновка;

1.217. с кадастровым номером 41:05:0101091:251, местоположение: Камчатский край, р-н Елизовский, Николаевское с.п.;

1.218. с кадастровым номером 41:05:0101091:256, местоположение: Российская Федерация, Камчатский край, р-н Елизовский, Николаевское с.п.;

1.219. с кадастровым номером 41:05:0101091:257, местоположение: Российская Федерация, Камчатский край, р-н Елизовский, Николаевское с.п.;

1.220. с кадастровым номером 41:05:0101091:258, местоположение: Российская Федерация, Камчатский край, р-н Елизовский, Николаевское с.п.;

1.221. с кадастровым номером 41:05:0101091:259, местоположение: Российская Федерация, Камчатский край, р-н Елизовский, Николаевское с.п.;

1.222. с кадастровым номером 41:05:0101091:260, местоположение: Российская Федерация, Камчатский край, р-н Елизовский, Николаевское с.п.;

1.223. с кадастровым номером 41:05:0101091:261, местоположение: Российская Федерация, Камчатский край, р-н Елизовский, Николаевское с.п.;

1.224. с кадастровым номером 41:05:0101091:262, местоположение: Местоположение установлено относительно ориентира, расположенного за пределами участка. Почтовый адрес ориентира: Российская Федерация, Камчатский край, р-н Елизовский, Николаевское с.п.;

1.225. с кадастровым номером 41:05:0101091:263, местоположение: Российская Федерация, Камчатский край, р-н Елизовский, Николаевское с.п.;

1.226. с кадастровым номером 41:05:0101091:264, местоположение: Российская Федерация, Камчатский край, р-н Елизовский, Николаевское с.п.;

1.227. с кадастровым номером 41:05:0101091:31, местоположение: Местоположение установлено относительно ориентира, расположенного за пределами участка. Ориентир Жилой дом. Участок находится примерно в 50 м, по направлению на север от ориентира. Почтовый адрес ориентира: Камчатский край, р-н Елизовский, с. Сосновка, ул. Тимирязева, д. 38;

1.228. с кадастровым номером 41:05:0101091:50, местоположение: Местоположение установлено относительно ориентира, расположенного за пределами участка. Ориентир жилой дом. Участок находится примерно в 630 м, по направлению

на северо-запад от ориентира. Почтовый адрес ориентира: Камчатский край, р-н Елизовский, с. Сосновка, ул. Тимирязева, д. 38.

1.229. с кадастровым номером 41:05:0101091:51, местоположение: Местоположение установлено относительно ориентира, расположенного за пределами участка. Ориентир жилой дом. Участок находится примерно в 505 м, по направлению на северо-запад от ориентира. Почтовый адрес ориентира: Камчатский край, р-н Елизовский, с. Сосновка, ул. Тимирязева, д. 38;

1.230. с кадастровым номером 41:05:0101091:74, местоположение: Камчатский край, р-н Елизовский, с. Сосновка, ул. Тимирязева;

1.231. с кадастровым номером 41:05:0101091:76, местоположение: Камчатский край, р-н Елизовский, с. Сосновка;

1.232. с кадастровым номером 41:05:01010102:67, местоположение: Камчатский край, р-н Елизовский;

1.233. с кадастровым номером 41:05:0101103:823, местоположение: Камчатский край, р-н Елизовский.

2. Определить, что публичный сервитут устанавливается на срок 49 лет с момента вступления в силу настоящего приказа.

3. Правила установления охранных зон объектов электросетевого хозяйства и особых условий использования земельных участков, расположенных в границах таких зон, утвержденные постановлением Правительства Российской Федерации от 24.02.2009 № 160, определяют порядок установления охранной зоны объектов электросетевого хозяйства и содержание ограничений прав на земельные участки в границах такой зоны.

4. Плата за публичный сервитут, устанавливаемый в соответствии с частью 1 настоящего приказа, не устанавливается в том числе в случае установления публичного сервитута в отношении земельных участков, находящихся в частной собственности.

5. Проведение работ при осуществлении деятельности, для обеспечения которой устанавливается публичный сервитут в отношении земель или земельных участков, находящихся в государственной или муниципальной собственности и не предоставленных гражданам или юридическим лицам, осуществляется по следующему графику: ежегодно с 1 января по 31 декабря.

6. Владелец публичного сервитута обязан привести земельный участок в состояние, пригодное для его использования в соответствии с разрешенным использованием, в срок не позднее чем три месяца после завершения строительства, капитального или текущего ремонта, реконструкции, эксплуатации, консервации, сноса инженерного сооружения, для размещения которого был установлен публичный сервитут.

7. Владелец публичного сервитута обязан снести объекты, размещенные им на основании публичного сервитута, и осуществить при необходимости рекультивацию земельного участка в срок не позднее чем шесть месяцев с момента прекращения публичного сервитута.

8. В течение пяти рабочих дней со дня принятия настоящего приказа отделу земельных отношений Министерства имущественных и земельных отношений Камчатского края обеспечить:

8.1. опубликование настоящего приказа в официальном печатном издании Губернатора и Правительства Камчатского края «Официальные ведомости»;

8.2. размещение настоящего приказа на официальном сайте исполнительных органов государственной власти Камчатского края в информационно-телекоммуникационной сети «Интернет»;

8.3. опубликование настоящего приказа (за исключением приложений к нему) в порядке, установленном для официального опубликования (обнародования) муниципальных правовых актов уставами Елизовского муниципального района, Елизовского городского поселения, Николаевского сельского поселения, Паратунского сельского поселения, Вилючинского городского округа;

8.4. направление копии настоящего приказа правообладателям земельных участков из числа указанных в части 1 настоящего приказа;

8.5. направление копии настоящего приказа в орган регистрации прав;

8.6. направление обладателю публичного сервитута копии настоящего приказа, сведений о лицах, являющихся правообладателями земельных участков, сведений о лицах, подавших заявления об учете их прав (обременений прав) на земельные участки, способах связи с ними, копии документов, подтверждающих права указанных лиц на земельные участки.

9. Контроль за исполнением настоящего приказа оставляю за собой.

10. Настоящий приказ вступает в силу через 10 дней после дня его официального опубликования.



Министр

И.В. Мищенко

Приложение
к приказу Министерства имущественных
и земельных отношений Камчатского
края

от 12.09.2022 № П-29

ОПИСАНИЕ МЕСТОПОЛОЖЕНИЯ ГРАНИЦ

публичный сервитут в отношении земель и земельных участков для их использования в целях эксплуатации (размещения) линейного объекта: Сооружение ВЛЭП 110кВ на металлических опорах (Елизово I - Авача I - Сосновка I - Советская I), кадастровый номер объекта 41:05:0000000:848
(наименование объекта, местоположение границ которого описано (далее - объект))

Раздел 1

Сведения об объекте

Сведения об объекте		
№ п/п	Характеристики объекта	Описание характеристик
1	2	3
1	Местоположение объекта	Российская Федерация, край Камчатский, р-н Елизовский, Вилочинский городской округ
2	Площадь объекта +/- величина погрешности определения площади (Р+/- Дельта Р)	146.14 га ± 0.04 га
3	Иные характеристики объекта	–

Раздел 2

Сведения о местоположении границ объекта

1. Система координат МСК-41

2. Сведения о характерных точках границ объекта

Обозначение характерных точек границ	Координаты, м		Метод определения координат характерной точки	Средняя квадратическая погрешность положения характерной точки (M _c), м	Описание обозначения точки на местности (при наличии)
	X	Y			
1	2	3	4	5	6
1/2	–	–	–	–	–
1	576677.20	1396173.10	Метод спутниковых геодезических измерений (определений)	0.10	–
2	576705.46	1396201.41	Метод спутниковых геодезических измерений (определений)	0.10	–
3	576594.45	1396312.22	Метод спутниковых геодезических измерений (определений)	0.10	–
4	576442.72	1396286.75	Метод спутниковых геодезических измерений (определений)	0.10	–
5	576426.23	1395906.03	Метод спутниковых геодезических измерений (определений)	0.10	–
6	576218.87	1395633.81	Метод спутниковых геодезических измерений (определений)	0.10	–
7	575651.86	1395150.66	Метод спутниковых геодезических измерений (определений)	0.10	–
8	573200.36	1394363.16	Метод спутниковых геодезических измерений (определений)	0.10	–
9	572677.49	1393117.38	Метод спутниковых геодезических измерений (определений)	0.10	–
10	572868.37	1392304.23	Метод спутниковых геодезических измерений (определений)	0.10	–
11	572850.61	1391728.55	Метод спутниковых геодезических измерений (определений)	0.10	–
12	572993.17	1391635.12	Метод спутниковых геодезических измерений (определений)	0.10	–

13	572861.52	1391634.83	Метод спутниковых геодезических измерений (определений)	0.10	–
14	571381.26	1390701.25	Метод спутниковых геодезических измерений (определений)	0.10	–
15	568596.24	1388951.81	Метод спутниковых геодезических измерений (определений)	0.10	–
16	568344.12	1389048.52	Метод спутниковых геодезических измерений (определений)	0.10	–
17	568155.16	1389282.81	Метод спутниковых геодезических измерений (определений)	0.10	–
18	568015.00	1389211.97	Метод спутниковых геодезических измерений (определений)	0.10	–
19	568070.24	1389086.62	Метод спутниковых геодезических измерений (определений)	0.10	–
20	567770.85	1388202.02	Метод спутниковых геодезических измерений (определений)	0.10	–
21	564364.99	1387520.29	Метод спутниковых геодезических измерений (определений)	0.10	–
22	560527.64	1386754.16	Метод спутниковых геодезических измерений (определений)	0.10	–
23	560166.35	1386911.57	Метод спутниковых геодезических измерений (определений)	0.10	–
24	560159.33	1386890.50	Метод спутниковых геодезических измерений (определений)	0.10	–
25	560142.69	1386878.34	Метод спутниковых геодезических измерений (определений)	0.10	–
26	560523.25	1386712.54	Метод спутниковых геодезических измерений (определений)	0.10	–
27	564372.83	1387481.07	Метод спутниковых геодезических измерений (определений)	0.10	–
28	567801.24	1388167.44	Метод спутниковых геодезических измерений (определений)	0.10	–
29	568113.13	1389088.50	Метод спутниковых геодезических измерений (определений)	0.10	–

30	568066.90	1389193.38	Метод спутниковых геодезических измерений (определений)	0.10	–
31	568144.34	1389232.52	Метод спутниковых геодезических измерений (определений)	0.10	–
32	568319.77	1389015.00	Метод спутниковых геодезических измерений (определений)	0.10	–
33	568600.56	1388907.28	Метод спутниковых геодезических измерений (определений)	0.10	–
34	571402.58	1390667.41	Метод спутниковых геодезических измерений (определений)	0.10	–
35	572873.15	1391594.85	Метод спутниковых геодезических измерений (определений)	0.10	–
36	573282.59	1391596.18	Метод спутниковых геодезических измерений (определений)	0.10	–
37	573804.85	1391517.89	Метод спутниковых геодезических измерений (определений)	0.10	–
38	573922.04	1391493.29	Метод спутниковых геодезических измерений (определений)	0.10	–
39	574043.81	1391395.87	Метод спутниковых геодезических измерений (определений)	0.10	–
40	574068.80	1391427.10	Метод спутниковых геодезических измерений (определений)	0.10	–
41	573944.16	1391526.82	Метод спутниковых геодезических измерений (определений)	0.10	–
42	573430.76	1391803.09	Метод спутниковых геодезических измерений (определений)	0.10	–
43	573039.96	1391652.31	Метод спутниковых геодезических измерений (определений)	0.10	–
44	572891.29	1391749.71	Метод спутниковых геодезических измерений (определений)	0.10	–
45	572908.52	1392308.28	Метод спутниковых геодезических измерений (определений)	0.10	–
46	572719.41	1393113.91	Метод спутниковых геодезических измерений (определений)	0.10	–

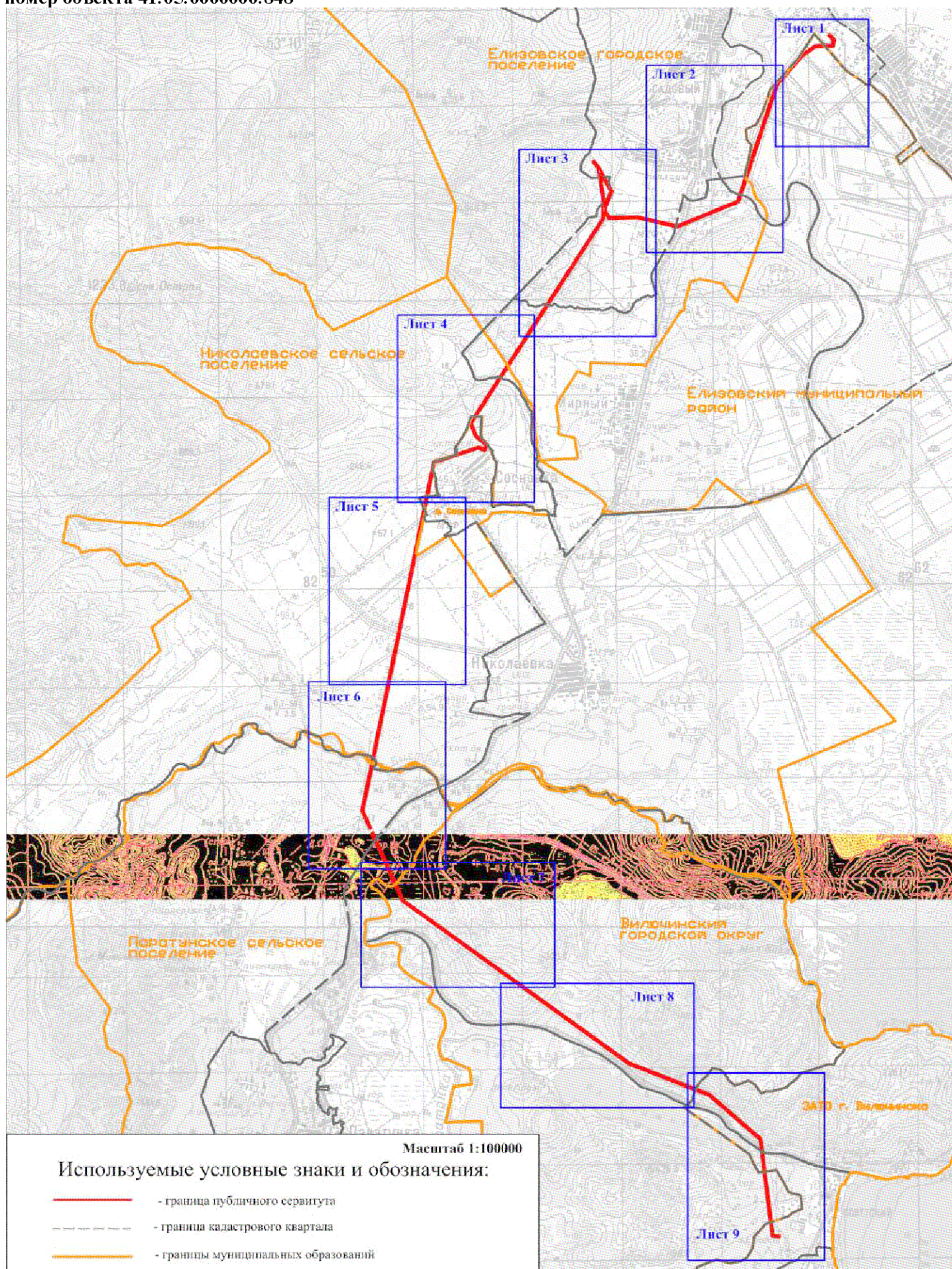
47	573230.11	1394330.75	Метод спутниковых геодезических измерений (определений)	0.10	–
48	575671.72	1395115.04	Метод спутниковых геодезических измерений (определений)	0.10	–
49	576248.10	1395606.16	Метод спутниковых геодезических измерений (определений)	0.10	–
50	576465.64	1395891.74	Метод спутниковых геодезических измерений (определений)	0.10	–
51	576481.28	1396252.66	Метод спутниковых геодезических измерений (определений)	0.10	–
52	576580.76	1396269.37	Метод спутниковых геодезических измерений (определений)	0.10	–
1	576677.20	1396173.10	Метод спутниковых геодезических измерений (определений)	0.10	–
–	–	–	–	–	–
53	573799.60	1391559.13	Геодезический метод	0.10	–
54	573428.02	1391759.15	Геодезический метод	0.10	–
55	573107.34	1391635.50	Геодезический метод	0.10	–
56	573285.38	1391636.19	Геодезический метод	0.10	–
53	573799.60	1391559.13	Геодезический метод	0.10	–
2/2	–	–	–	–	–
57	560080.80	1386948.85	Метод спутниковых геодезических измерений (определений)	0.10	–
58	558672.07	1387562.64	Метод спутниковых геодезических измерений (определений)	0.10	–
59	555601.04	1391709.05	Метод спутниковых геодезических измерений (определений)	0.10	–
60	555277.96	1392146.90	Метод спутниковых геодезических измерений (определений)	0.10	–
61	554625.91	1393777.08	Метод спутниковых геодезических измерений (определений)	0.10	–
62	553701.29	1394815.70	Метод спутниковых геодезических измерений (определений)	0.10	–
63	551689.57	1395064.59	Метод спутниковых геодезических измерений (определений)	0.10	–

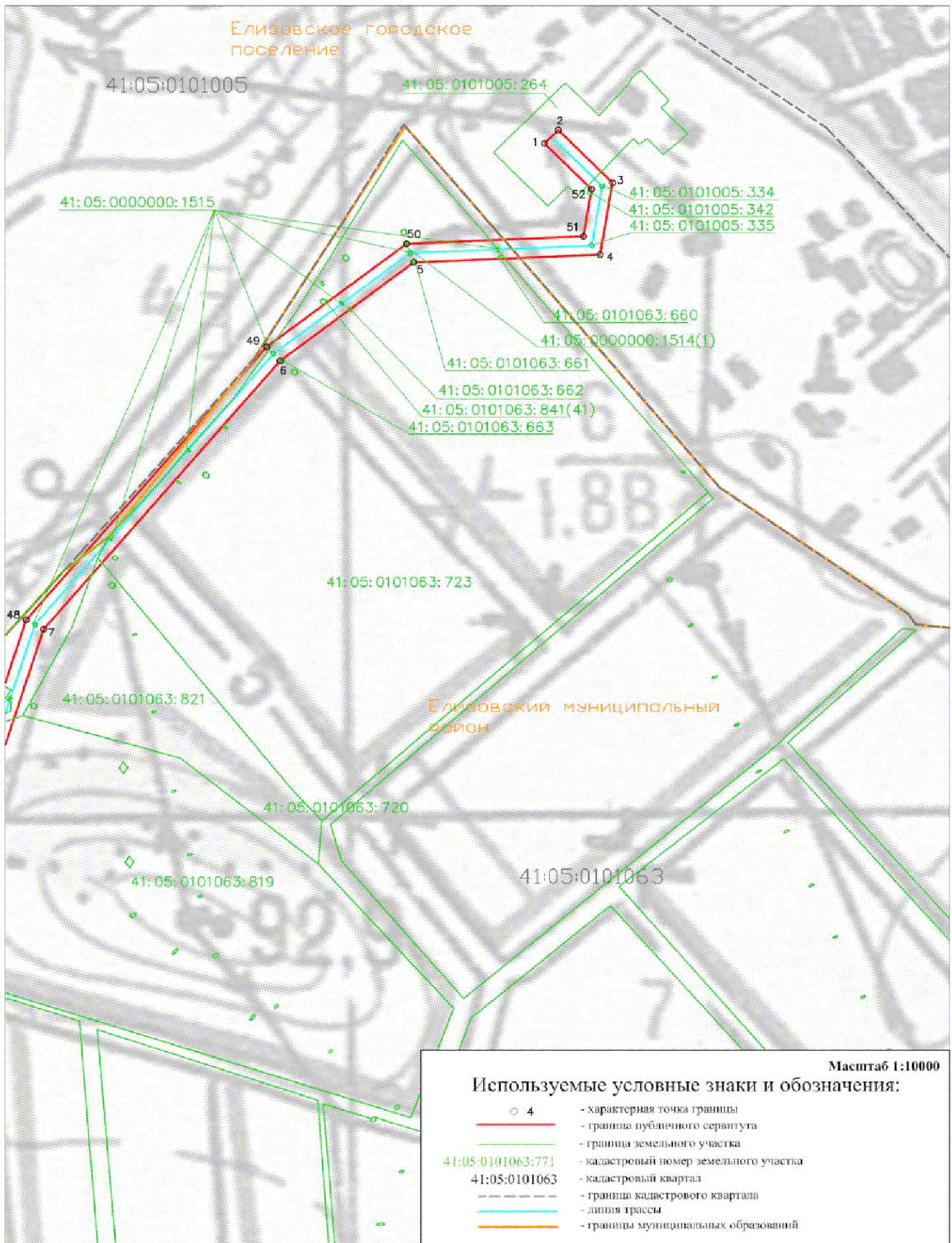
64	551680.42	1395194.74	Метод спутниковых геодезических измерений (определений)	0.10	–
65	551640.52	1395191.94	Метод спутниковых геодезических измерений (определений)	0.10	–
66	551651.98	1395028.86	Метод спутниковых геодезических измерений (определений)	0.10	–
67	553681.49	1394777.79	Метод спутниковых геодезических измерений (определений)	0.10	–
68	554591.34	1393755.80	Метод спутниковых геодезических измерений (определений)	0.10	–
69	555242.73	1392127.25	Метод спутниковых геодезических измерений (определений)	0.10	–
70	555568.90	1391685.23	Метод спутниковых геодезических измерений (определений)	0.10	–
71	558646.26	1387530.30	Метод спутниковых геодезических измерений (определений)	0.10	–
72	560046.31	1386920.33	Метод спутниковых геодезических измерений (определений)	0.10	–
57	560080.80	1386948.85	Метод спутниковых геодезических измерений (определений)	0.10	–

3. Сведения о характерных точках части (частей) границы объекта

Обозначение характерных точек части границы	Координаты, м		Метод определения координат характерной точки	Средняя квадратическая погрешность положения характерной точки (M_t), м	Описание обозначения точки на местности (при наличии)
	X	Y			
1	2	3	4	5	6
–	–	–	–	–	–

Графическое описание местоположения границ публичного сервитута в отношении земель и земельных участков для их использования в целях эксплуатации (размещения) линейного объекта: Сооружение ВЛЭП 110кВ на металлических опорах (Елизово I – Авача I – Сосновка I – Советская I), кадастровый номер объекта 41:05:0000000:848





Графическое описание местоположения границ публичного сервитута в отношении земель и земельных участков для их использования в целях эксплуатации (размещения) линейного объекта: Сооружение ВЛЭП 110кВ на металлических опорах (Елизово I – Авача I – Сосновка I – Советская I), кадастровый номер объекта 41:05:0000000:848

Лист 2



Графическое описание местоположения границ публичного сервитута в отношении земель и земельных участков для их использования в целях эксплуатации (размещения) линейного объекта: Сооружение ВЛЭП 110кВ на металлических опорах (Елизово I – Авача I – Сосновка I – Советская I), кадастровый номер объекта 41:05:0000000:848

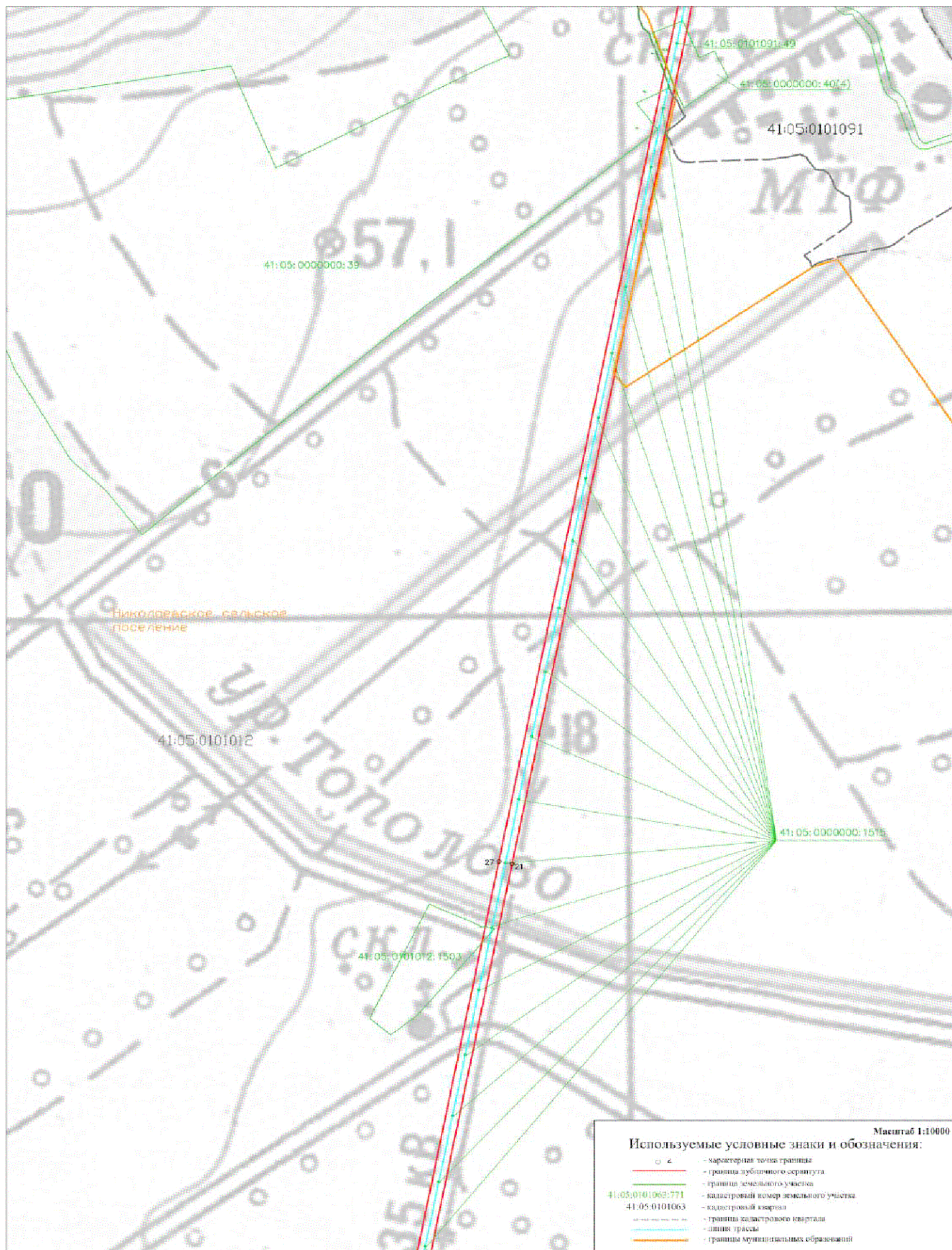


Графическое описание местоположения границ публичного сервитута в отношении земель и земельных участков для их использования в целях эксплуатации (размещения) линейного объекта: Сооружение ВЛЭП 110кВ на металлических опорах (Елизово I – Авача I – Сосновка I – Советская I), кадастровый номер объекта 41:05:0000000:848

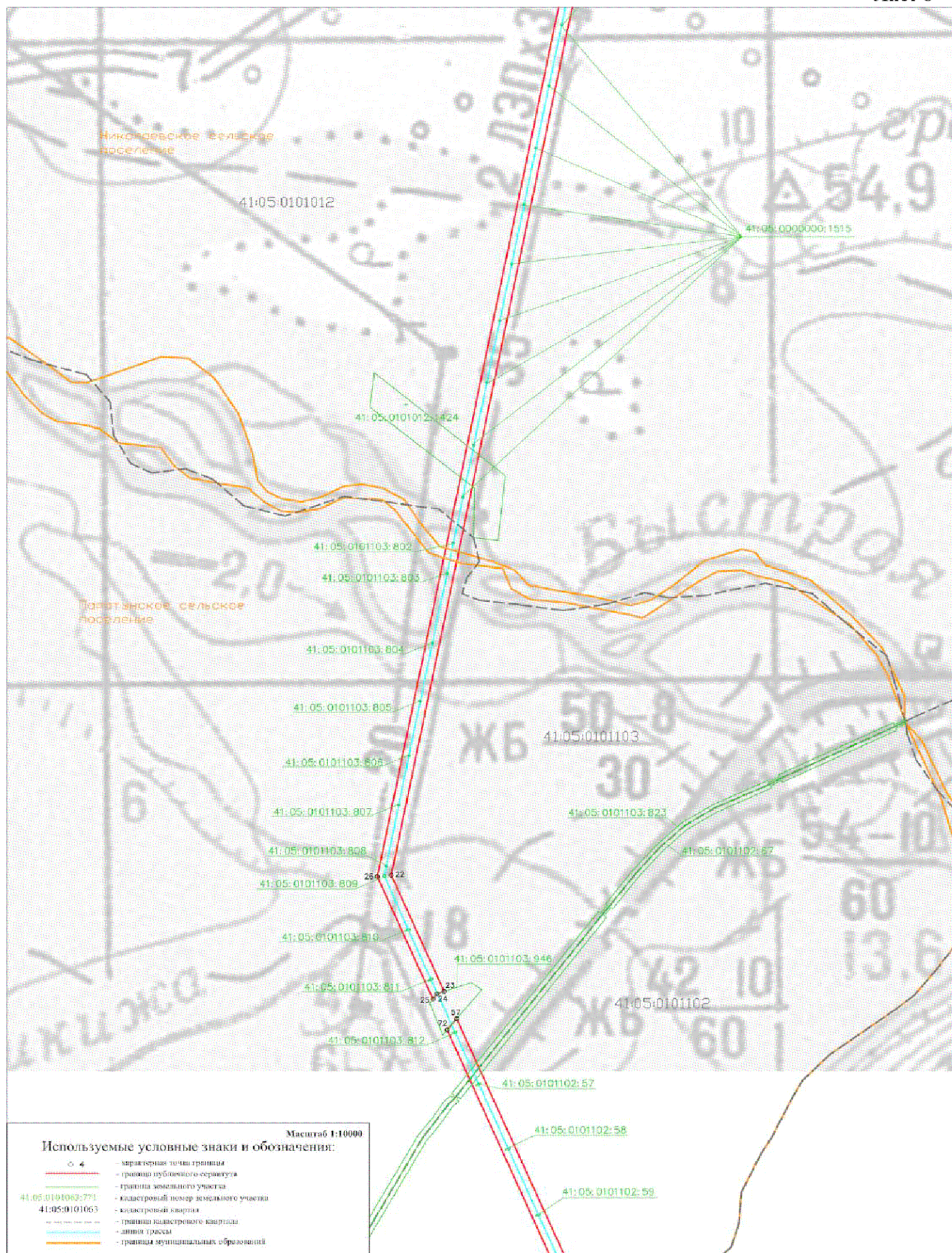


Графическое описание местоположения границ публичного сервитута в отношении земель и земельных участков для их использования в целях эксплуатации (размещения) линейного объекта: Сооружение ВЛЭП 110кВ на металлических опорах (Елизово I – Авача I – Сосновка I – Советская I), кадастровый номер объекта 41:05:0000000:848

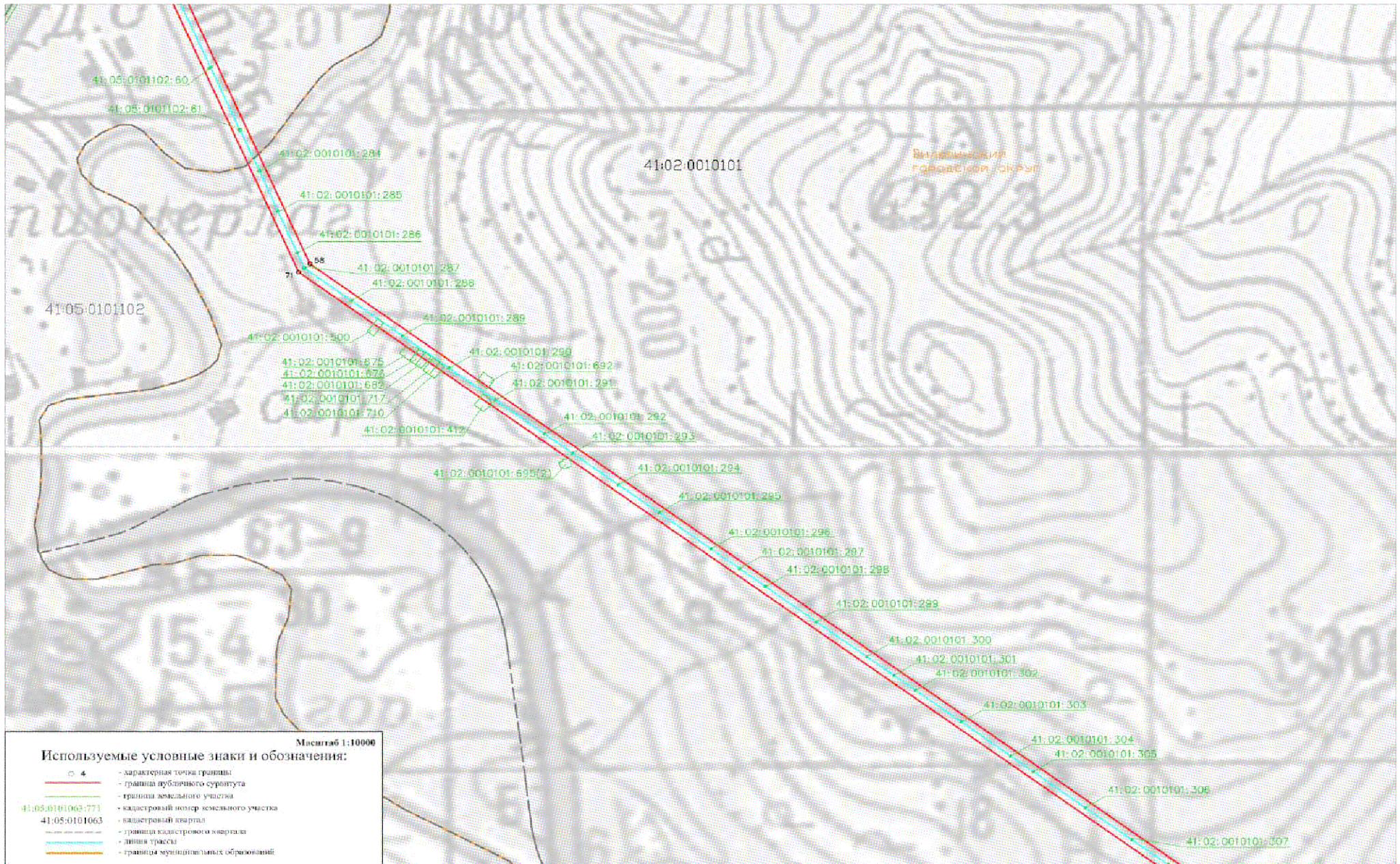
Лист 5



Графическое описание местоположения границ публичного сервитута в отношении земель и земельных участков для их использования в целях эксплуатации (размещения) линейного объекта: Сооружение ВЛЭП 110кВ на металлических опорах (Елизово I – Авача I – Сосновка I – Советская I), кадастровый номер объекта 41:05:0000000:848

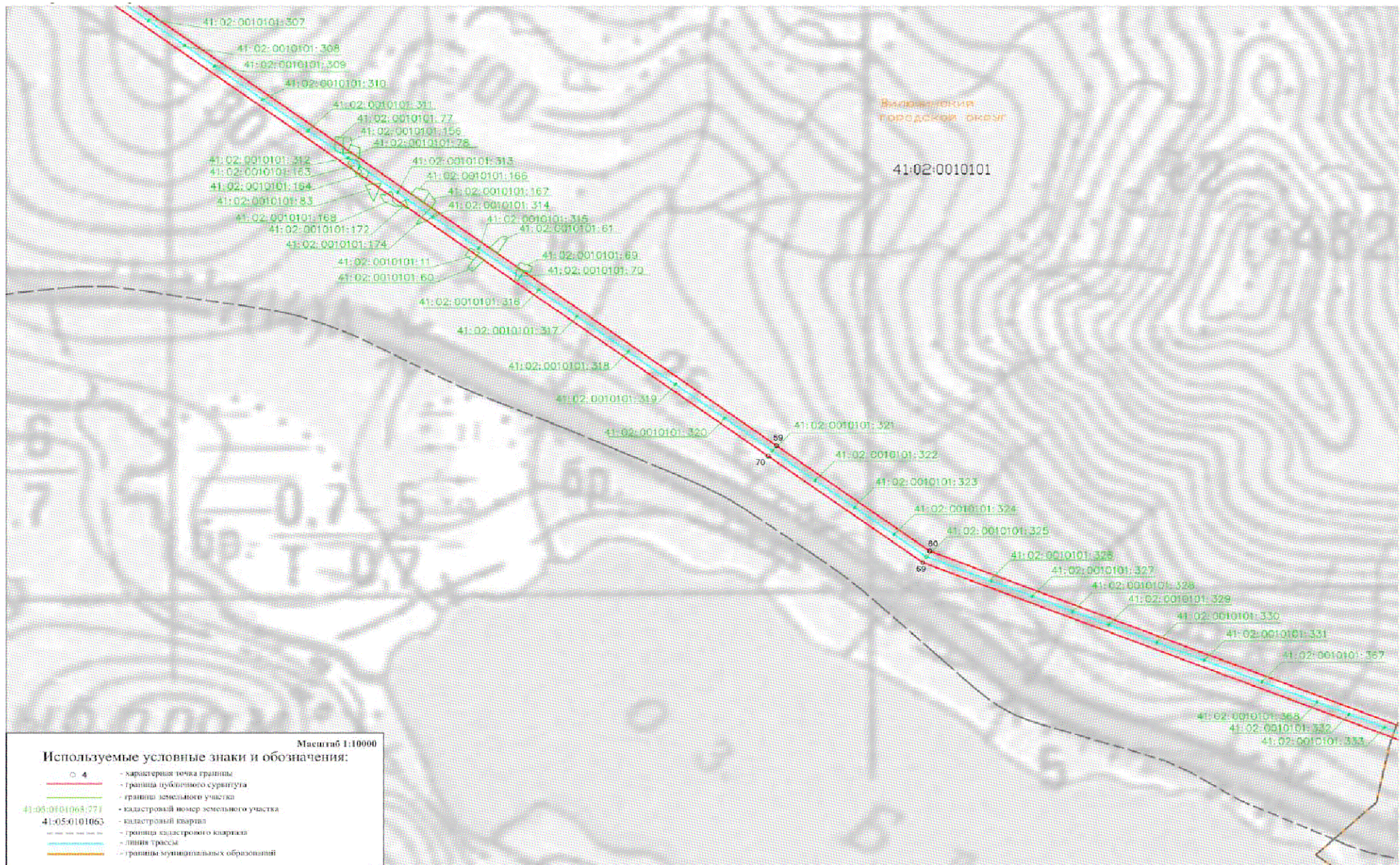


Графическое описание местоположения границ публичного сервитута в отношении земель и земельных участков для их использования в целях эксплуатации (размещения) линейного объекта: Сооружение ВЛЭП 110кВ на металлических опорах (Елизово I – Авача I – Сосновка I – Советская I), кадастровый номер объекта 41:05:000000:848



Графическое описание местоположения границ публичного сервитута в отношении земель и земельных участков для их использования в целях эксплуатации (размещения) линейного объекта: Сооружение ВЛЭП 110кВ на металлических опорах (Елизово I – Авача I – Сосновка I – Советская I), кадастровый номер объекта 41:05:000000:848

Лист 8



Графическое описание местоположения границ публичного сервитута в отношении земель и земельных участков для их использования в целях эксплуатации (размещения) линейного объекта: Сооружение ВЛЭП 110кВ на металлических опорах (Елизово I – Авача I – Сосновка I – Советская I), кадастровый номер объекта 41:05:0000000:848

