



**МИНИСТЕРСТВО ИМУЩЕСТВЕННЫХ  
И ЗЕМЕЛЬНЫХ ОТНОШЕНИЙ  
КАМЧАТСКОГО КРАЯ**

**ПРИКАЗ**

29.06.2023 № 16-Н

г. Петропавловск-Камчатский

**Об установлении публичного сервитута в целях размещения  
(строительство, реконструкция, эксплуатация, капитальный ремонт)  
объектов: линий и сооружений связи (ВОЛС)  
«Анавгай-Хайрюзово-Тигиль»**

В соответствии со статьей 23, главой V.7 Земельного кодекса Российской Федерации, распоряжением Правительства Камчатского края от 24.03.2022 № 142-РП, руководствуясь пунктом 24.3 Положения о Министерстве имущественных и земельных отношений Камчатского края, утвержденного постановлением Правительства Камчатского края от 27.09.2022 № 508-П, на основании ходатайства общества с ограниченной ответственностью «ИнтерКамСервис» от 04.05.2023

**ПРИКАЗЫВАЮ:**

1. Установить публичный сервитут в пользу общества с ограниченной ответственностью «ИнтерКамСервис» (ОГРН 1024101021449, ИНН 4100005553), место нахождения: Камчатский край, г. Петропавловск-Камчатский, почтовый адрес: 683031, Камчатский край, г. Петропавловск-Камчатский, просп. Карла Маркса, д. 31, адрес электронной почты: [iks@iks.ru](mailto:iks@iks.ru) (далее – обладатель публичного сервитута), в целях размещения (строительство, реконструкция, эксплуатация, капитальный ремонт) объектов: линий и сооружений связи (ВОЛС) «Анавгай-Хайрюзово-Тигиль», утвердив его границы согласно приложению к настоящему приказу (далее – публичный сервитут), в отношении земель и земельного участка с кадастровым номером 82:01:000019:168, местоположение: Российская Федерация, Камчатский край, Тигильский муниципальный район, сельское поселение «село Усть-Хайрюзово», село Усть-Хайрюзово, участок 8.

2. Определить, что публичный сервитут устанавливается на срок 49 лет с момента вступления в силу настоящего приказа.

3. Правила охраны линий и сооружений связи Российской Федерации, утвержденные постановлением Правительства Российской Федерации от 09.06.1995 № 578 определяют порядок установления охранных зон с особыми условиями использования и содержание ограничений прав на земельные участки в границах такой зоны.

4. Плата за публичный сервитут в отношении земельного участка, находящегося в государственной или муниципальной собственности и не обремененного правами третьих лиц, устанавливается в размере 0,01 процента кадастровой стоимости такого земельного участка за каждый год использования этого земельного участка. При этом плата за публичный сервитут, установленный на три года и более, не может быть менее чем 0,1 процента кадастровой стоимости земельного участка, обремененного сервитутом, за весь срок сервитута.

5. Плата за публичный сервитут в размере, установленном в соответствии с частью 4 настоящего приказа, рассчитывается пропорционально площади земельного участка, находящегося в государственной или муниципальной собственности и не обремененного правами третьих лиц, и (или) земель в установленных границах публичного сервитута.

6. Если в отношении земельных участков, находящихся в государственной или муниципальной собственности и не обремененных правами третьих лиц, и (или) земель кадастровая стоимость не определена, размер платы за публичный сервитут рассчитывается в соответствии с частями 4 – 5 настоящего приказа исходя из среднего уровня кадастровой стоимости земельных участков по муниципальному району (городскому округу).

7. Плата за публичный сервитут, рассчитанная в соответствии с частями 4 – 6 настоящего приказа, перечисляется обладателем публичного сервитута единовременным платежом не позднее шести месяцев со дня принятия решения об установлении публичного сервитута с указанием в назначении платежа реквизитов настоящего приказа.

8. Обладатель публичного сервитута обязан:

8.1. привести земельный участок в состояние, пригодное для его использования в соответствии с разрешенным использованием, в срок не позднее чем три месяца после завершения строительства, капитального или текущего ремонта, реконструкции, эксплуатации, консервации, сноса инженерного сооружения, для размещения которого был установлен публичный сервитут;

8.2. снести объекты, размещенные им на основании публичного сервитута, и осуществить при необходимости рекультивацию земельного участка в срок не позднее чем шесть месяцев с момента прекращения публичного сервитута.

9. График проведения работ при осуществлении деятельности, для обеспечения которой устанавливается публичный сервитут,

в случае установления публичного сервитута в отношении земель или земельных участков, находящихся в государственной или муниципальной собственности и не предоставленных гражданам или юридическим лицам осуществляется по следующему графику: ежедневно до 31 декабря 2023 года, а при авариях или осуществлении профилактических контрольных осмотров – ежегодно с 01 января по 31 декабря.

10. В течение пяти рабочих дней со дня принятия настоящего приказа отделу земельных отношений Министерства имущественных и земельных отношений Камчатского края обеспечить:

10.1. опубликование настоящего приказа в официальном печатном издании Губернатора и Правительства Камчатского края «Официальные ведомости»;

10.2. размещение настоящего приказа на официальном сайте исполнительных органов государственной власти Камчатского края в информационно-телекоммуникационной сети «Интернет»;

10.3. направление копии настоящего приказа в орган регистрации прав;

10.4. направление копии настоящего приказа обладателю публичного сервитута, сведений о лицах, являющихся правообладателями земельных участков, сведений о лицах, подавших заявления об учете их прав (обременений прав) на земельные участки, способах связи с ними, копии документов, подтверждающих права указанных лиц на земельные участки.

11. Контроль за исполнением настоящего приказа оставляю за собой.

12. Настоящий приказ вступает в силу через 10 дней после дня его официального опубликования.

Министр

И.В. Мищенко



ДОКУМЕНТ ПОДПИСАН  
ЭЛЕКТРОННОЙ ПОДПИСЬЮ

Сертификат 7A8E8B03D55674AC61FF6198EC9B0FB5

Владелец **Мищенко Иван Вячеславович**

Действителен с 08.02.2023 по 03.05.2024

Приложение к приказу Министерства  
имущественных и земельных  
отношений Камчатского края  
от 29.06.2023 № 16-Н

<b>ГРАФИЧЕСКОЕ ОПИСАНИЕ</b>		
<b>местоположения границ населенных пунктов, территориальных зон, особо охраняемых природных территорий, зон с особыми условиями использования территории</b>		
<b>Публичный сервитут в целях строительства линий и сооружений связи - волоконно-оптической линии связи (ВОЛС) «Анавгай-Хайрюзово-Тигиль»</b>		
<small>(наименование объекта, местоположение границ которого описано (далее - объект))</small>		
<b>Раздел 1</b>		
<b>Сведения об объекте</b>		
№ п/п	Характеристики объекта	Описание характеристик
1	2	3
1.	Местоположение объекта	Камчатский край, район Тигильский; Камчатский край, район Тигильский, сельское поселение Хайрюзово, Камчатский край, район Тигильский, село Хайрюзово; Камчатский край, район Тигильский, сельское поселение Усть- Хайрюзово, Камчатский край, район Тигильский, сельское поселение Ковран; Камчатский край, район Тигильский, село Ковран
2.	Площадь объекта +/- величина погрешности определения площади (Р +/- Дельта Р)	105238 +/- 114 м <sup>2</sup>
3.	Иные характеристики объекта	Публичный сервитут в целях строительства линий и сооружений связи - волоконно-оптической линии связи (ВОЛС) «Анавгай-Хайрюзово-Тигиль»

**Раздел 2****Сведения о местоположении границ объекта**

1. Система координат МСК 82

2. Сведения о характерных точках границ объекта

Обозначение характерных точек границ	Координаты, м		Метод определения координат характерной точки	Средняя квадратическая погрешность положения характерной точки (Mt), м	Описание обозначения точки на местности (при наличии)
	X	Y			
1	2	3	4	5	6
1	987203.77	1312768.06	Геодезический метод	0.10	-
2	987215.33	1312765.25	Геодезический метод	0.10	-
3	987224.76	1312758.30	Геодезический метод	0.10	-
4	987230.82	1312755.89	Геодезический метод	0.10	-
5	987238.16	1312747.40	Геодезический метод	0.10	-
6	987248.08	1312745.50	Геодезический метод	0.10	-
7	987249.69	1312742.68	Геодезический метод	0.10	-
8	987247.25	1312738.26	Геодезический метод	0.10	-
9	987232.58	1312726.47	Геодезический метод	0.10	-
10	987220.09	1312724.07	Геодезический метод	0.10	-
11	987218.20	1312722.83	Геодезический метод	0.10	-
12	987214.75	1312717.88	Геодезический метод	0.10	-
13	987202.02	1312708.96	Геодезический метод	0.10	-
14	987189.79	1312695.11	Геодезический метод	0.10	-
15	987185.46	1312676.24	Геодезический метод	0.10	-
16	987186.04	1312670.68	Геодезический метод	0.10	-
17	987183.92	1312664.72	Геодезический метод	0.10	-
18	987180.98	1312650.23	Геодезический метод	0.10	-
19	987180.99	1312645.82	Геодезический метод	0.10	-
20	987165.35	1312631.47	Геодезический метод	0.10	-
21	987150.94	1312620.28	Геодезический метод	0.10	-
22	987134.24	1312609.56	Геодезический метод	0.10	-

2. Сведения о характерных точках границ объекта					
Обозначение характерных точек границ	Координаты, м		Метод определения координат характерной точки	Средняя квадратическая погрешность положения характерной точки (Mt), м	Описание обозначения точки на местности (при наличии)
	X	Y			
1	2	3	4	5	6
23	987116.05	1312600.50	Геодезический метод	0.10	-
24	987113.03	1312583.13	Геодезический метод	0.10	-
25	987116.05	1312570.47	Геодезический метод	0.10	-
26	987149.88	1312540.20	Геодезический метод	0.10	-
27	987161.32	1312538.32	Геодезический метод	0.10	-
28	987196.26	1312489.63	Геодезический метод	0.10	-
29	987201.83	1312475.53	Геодезический метод	0.10	-
30	987203.91	1312457.36	Геодезический метод	0.10	-
31	987206.24	1312454.25	Геодезический метод	0.10	-
32	987211.01	1312454.08	Геодезический метод	0.10	-
33	987308.17	1312364.23	Геодезический метод	0.10	-
34	987321.27	1312356.32	Геодезический метод	0.10	-
35	987332.66	1312347.11	Геодезический метод	0.10	-
36	987370.73	1312341.56	Геодезический метод	0.10	-
37	987397.38	1312340.45	Геодезический метод	0.10	-
38	987423.46	1312335.55	Геодезический метод	0.10	-
39	987443.53	1312329.55	Геодезический метод	0.10	-
40	987449.40	1312322.03	Геодезический метод	0.10	-
41	987473.94	1312254.72	Геодезический метод	0.10	-
42	987511.93	1312217.32	Геодезический метод	0.10	-
43	987526.00	1312195.08	Геодезический метод	0.10	-
44	987527.92	1312187.15	Геодезический метод	0.10	-
45	987539.84	1312158.20	Геодезический метод	0.10	-
46	987543.91	1312139.52	Геодезический метод	0.10	-
47	987543.37	1312113.75	Геодезический метод	0.10	-

## 2. Сведения о характерных точках границ объекта

Обозначение характерных точек границ	Координаты, м		Метод определения координат характерной точки	Средняя квадратическая погрешность положения характерной точки (Мп), м	Описание обозначения точки на местности (при наличии)
	X	Y			
1	2	3	4	5	6
48	987541.73	1312105.39	Геодезический метод	0.10	-
49	987521.39	1312076.74	Геодезический метод	0.10	-
50	987498.21	1312020.20	Геодезический метод	0.10	-
51	987476.96	1311991.75	Геодезический метод	0.10	-
52	987469.86	1311976.86	Геодезический метод	0.10	-
53	987464.29	1311956.93	Геодезический метод	0.10	-
54	987460.72	1311936.24	Геодезический метод	0.10	-
55	987451.02	1311886.79	Геодезический метод	0.10	-
56	987445.19	1311871.78	Геодезический метод	0.10	-
57	987442.69	1311858.84	Геодезический метод	0.10	-
58	987430.14	1311826.98	Геодезический метод	0.10	-
59	987403.78	1311773.56	Геодезический метод	0.10	-
60	987387.80	1311748.51	Геодезический метод	0.10	-
61	987380.44	1311739.85	Геодезический метод	0.10	-
62	987364.15	1311727.58	Геодезический метод	0.10	-
63	987352.38	1311721.71	Геодезический метод	0.10	-
64	987348.23	1311715.35	Геодезический метод	0.10	-
65	987336.27	1311707.77	Геодезический метод	0.10	-
66	987309.22	1311688.85	Геодезический метод	0.10	-
67	987300.67	1311669.95	Геодезический метод	0.10	-
68	987289.46	1311607.14	Геодезический метод	0.10	-
69	987293.55	1311579.19	Геодезический метод	0.10	-
70	987332.45	1311476.13	Геодезический метод	0.10	-
71	987335.28	1311465.40	Геодезический метод	0.10	-
72	987340.93	1311455.63	Геодезический метод	0.10	-

2. Сведения о характерных точках границ объекта					
Обозначение характерных точек границ	Координаты, м		Метод определения координат характерной точки	Средняя квадратическая погрешность положения характерной точки (Mt), м	Описание обозначения точки на местности (при наличии)
	X	Y			
1	2	3	4	5	6
73	987348.87	1311433.68	Геодезический метод	0.10	-
74	987352.84	1311419.97	Геодезический метод	0.10	-
75	987352.06	1311415.95	Геодезический метод	0.10	-
76	987354.36	1311402.70	Геодезический метод	0.10	-
77	987361.35	1311384.44	Геодезический метод	0.10	-
78	987362.95	1311377.19	Геодезический метод	0.10	-
79	987364.09	1311375.43	Геодезический метод	0.10	-
80	987366.34	1311374.02	Геодезический метод	0.10	-
81	987365.69	1311371.97	Геодезический метод	0.10	-
82	987366.12	1311369.30	Геодезический метод	0.10	-
83	987369.10	1311365.20	Геодезический метод	0.10	-
84	987370.83	1311358.49	Геодезический метод	0.10	-
85	987388.53	1311336.86	Геодезический метод	0.10	-
86	987390.13	1311335.79	Геодезический метод	0.10	-
87	987392.32	1311335.94	Геодезический метод	0.10	-
88	987404.41	1311315.92	Геодезический метод	0.10	-
89	987433.54	1311272.97	Геодезический метод	0.10	-
90	987449.14	1311253.85	Геодезический метод	0.10	-
91	987479.29	1311205.87	Геодезический метод	0.10	-
92	987494.27	1311184.85	Геодезический метод	0.10	-
93	987514.05	1311152.46	Геодезический метод	0.10	-
94	987573.50	1311095.78	Геодезический метод	0.10	-
95	987599.19	1311084.25	Геодезический метод	0.10	-
96	987619.32	1311078.36	Геодезический метод	0.10	-
97	987629.53	1311073.07	Геодезический метод	0.10	-



2. Сведения о характерных точках границ объекта					
Обозначение характерных точек границ	Координаты, м		Метод определения координат характерной точки	Средняя квадратическая погрешность положения характерной точки (Мг), м	Описание обозначения точки на местности (при наличии)
	X	Y			
1	2	3	4	5	6
98	987632.84	1311075.83	Геодезический метод	0.10	-
99	987647.49	1311069.82	Геодезический метод	0.10	-
100	987666.01	1311066.30	Геодезический метод	0.10	-
101	987684.38	1311070.47	Геодезический метод	0.10	-
102	987712.33	1311081.07	Геодезический метод	0.10	-
103	987735.50	1311093.33	Геодезический метод	0.10	-
104	987762.82	1311110.72	Геодезический метод	0.10	-
105	987788.03	1311119.75	Геодезический метод	0.10	-
106	987805.97	1311123.12	Геодезический метод	0.10	-
107	987810.95	1311124.72	Геодезический метод	0.10	-
108	987835.26	1311126.48	Геодезический метод	0.10	-
109	987864.60	1311138.99	Геодезический метод	0.10	-
110	987895.12	1311143.22	Геодезический метод	0.10	-
111	987906.49	1311145.32	Геодезический метод	0.10	-
112	987918.93	1311149.26	Геодезический метод	0.10	-
113	987952.08	1311154.56	Геодезический метод	0.10	-
114	987960.95	1311158.35	Геодезический метод	0.10	-
115	987981.14	1311159.30	Геодезический метод	0.10	-
116	988011.27	1311168.34	Геодезический метод	0.10	-
117	988020.40	1311168.92	Геодезический метод	0.10	-
118	988047.74	1311167.01	Геодезический метод	0.10	-
119	988071.49	1311175.45	Геодезический метод	0.10	-
120	988083.35	1311175.58	Геодезический метод	0.10	-
121	988107.94	1311179.80	Геодезический метод	0.10	-
122	988129.51	1311177.39	Геодезический метод	0.10	-

## 2. Сведения о характерных точках границ объекта

Обозначение характерных точек границ	Координаты, м		Метод определения координат характерной точки	Средняя квадратическая погрешность положения характерной точки (Mt), м	Описание обозначения точки на местности (при наличии)
	X	Y			
1	2	3	4	5	6
123	988143.60	1311176.65	Геодезический метод	0.10	-
124	988152.64	1311174.13	Геодезический метод	0.10	-
125	988180.62	1311174.54	Геодезический метод	0.10	-
126	988202.08	1311177.35	Геодезический метод	0.10	-
127	988206.52	1311175.96	Геодезический метод	0.10	-
128	988232.08	1311178.56	Геодезический метод	0.10	-
129	988244.44	1311178.28	Геодезический метод	0.10	-
130	988260.53	1311176.23	Геодезический метод	0.10	-
131	988323.55	1311178.56	Геодезический метод	0.10	-
132	988366.17	1311183.77	Геодезический метод	0.10	-
133	988392.78	1311180.21	Геодезический метод	0.10	-
134	988420.05	1311173.50	Геодезический метод	0.10	-
135	988445.98	1311179.23	Геодезический метод	0.10	-
136	988463.33	1311183.06	Геодезический метод	0.10	-
137	988486.90	1311184.65	Геодезический метод	0.10	-
138	988492.59	1311186.53	Геодезический метод	0.10	-
139	988498.28	1311183.20	Геодезический метод	0.10	-
140	988508.04	1311191.52	Геодезический метод	0.10	-
141	988530.47	1311193.61	Геодезический метод	0.10	-
142	988542.04	1311198.87	Геодезический метод	0.10	-
143	988579.19	1311206.61	Геодезический метод	0.10	-
144	988586.75	1311207.30	Геодезический метод	0.10	-
145	988596.18	1311210.57	Геодезический метод	0.10	-
146	988588.66	1311214.27	Геодезический метод	0.10	-
147	988585.50	1311213.18	Геодезический метод	0.10	-

2. Сведения о характерных точках границ объекта					
Обозначение характерных точек границ	Координаты, м		Метод определения координат характерной точки	Средняя квадратическая погрешность положения характерной точки (M <sub>t</sub> ), м	Описание обозначения точки на местности (при наличии)
	X	Y			
1	2	3	4	5	6
148	988579.62	1311213.08	Геодезический метод	0.10	-
149	988540.49	1311204.68	Геодезический метод	0.10	-
150	988528.85	1311199.49	Геодезический метод	0.10	-
151	988505.64	1311197.34	Геодезический метод	0.10	-
152	988497.62	1311190.60	Геодезический метод	0.10	-
153	988493.29	1311193.05	Геодезический метод	0.10	-
154	988485.79	1311190.61	Геодезический метод	0.10	-
155	988462.25	1311188.97	Геодезический метод	0.10	-
156	988438.61	1311183.75	Геодезический метод	0.10	-
157	988420.14	1311179.67	Геодезический метод	0.10	-
158	988393.74	1311186.13	Геодезический метод	0.10	-
159	988366.17	1311189.85	Геодезический метод	0.10	-
160	988322.91	1311184.53	Геодезический метод	0.10	-
161	988260.72	1311182.23	Геодезический метод	0.10	-
162	988245.05	1311184.26	Геодезический метод	0.10	-
163	988231.66	1311184.54	Геодезический метод	0.10	-
164	988207.16	1311182.06	Геодезический метод	0.10	-
165	988202.44	1311183.57	Геодезический метод	0.10	-
166	988180.14	1311180.53	Геодезический метод	0.10	-
167	988153.05	1311180.14	Геодезический метод	0.10	-
168	988144.63	1311182.59	Геодезический метод	0.10	-
169	988130.08	1311183.36	Геодезический метод	0.10	-
170	988107.86	1311185.86	Геодезический метод	0.10	-
171	988083.05	1311181.58	Геодезический метод	0.10	-
172	988070.66	1311181.46	Геодезический метод	0.10	-

2. Сведения о характерных точках границ объекта					
Обозначение характерных точек границ	Координаты, м		Метод определения координат характерной точки	Средняя квадратическая погрешность положения характерной точки (Mt), м	Описание обозначения точки на местности (при наличии)
	X	Y			
1	2	3	4	5	6
173	988046.88	1311173.11	Геодезический метод	0.10	-
174	988020.62	1311174.92	Геодезический метод	0.10	-
175	988010.24	1311174.28	Геодезический метод	0.10	-
176	987980.11	1311165.28	Геодезический метод	0.10	-
177	987959.63	1311164.31	Геодезический метод	0.10	-
178	987950.47	1311160.43	Геодезический метод	0.10	-
179	987917.11	1311154.98	Геодезический метод	0.10	-
180	987904.93	1311151.13	Геодезический метод	0.10	-
181	987893.76	1311149.07	Геодезический метод	0.10	-
182	987863.25	1311144.93	Геодезический метод	0.10	-
183	987833.80	1311132.44	Геодезический метод	0.10	-
184	987810.14	1311130.67	Геодезический метод	0.10	-
185	987804.32	1311128.89	Геодезический метод	0.10	-
186	987786.43	1311125.54	Геодезический метод	0.10	-
187	987759.83	1311115.93	Геодезический метод	0.10	-
188	987732.75	1311098.67	Геодезический метод	0.10	-
189	987709.97	1311086.59	Геодезический метод	0.10	-
190	987682.46	1311076.16	Геодезический метод	0.10	-
191	987665.86	1311072.49	Геодезический метод	0.10	-
192	987649.10	1311075.67	Геодезический метод	0.10	-
193	987632.63	1311082.39	Геодезический метод	0.10	-
194	987628.58	1311080.39	Геодезический метод	0.10	-
195	987621.50	1311084.01	Геодезический метод	0.10	-
196	987601.07	1311089.95	Геодезический метод	0.10	-
197	987576.87	1311100.85	Геодезический метод	0.10	-

## 2. Сведения о характерных точках границ объекта

Обозначение характерных точек границ	Координаты, м		Метод определения координат характерной точки	Средняя квадратическая погрешность положения характерной точки (Mt), м	Описание обозначения точки на местности (при наличии)
	X	Y			
1	2	3	4	5	6
198	987518.76	1311156.23	Геодезический метод	0.10	-
199	987499.34	1311188.06	Геодезический метод	0.10	-
200	987484.22	1311209.28	Геодезический метод	0.10	-
201	987454.06	1311257.29	Геодезический метод	0.10	-
202	987438.26	1311276.68	Геодезический метод	0.10	-
203	987409.42	1311319.22	Геодезический метод	0.10	-
204	987396.29	1311340.97	Геодезический метод	0.10	-
205	987394.65	1311342.42	Геодезический метод	0.10	-
206	987392.09	1311342.09	Геодезический метод	0.10	-
207	987376.15	1311361.73	Геодезический метод	0.10	-
208	987374.47	1311367.99	Геодезический метод	0.10	-
209	987371.87	1311371.60	Геодезический метод	0.10	-
210	987373.51	1311375.37	Геодезический метод	0.10	-
211	987373.58	1311378.49	Геодезический метод	0.10	-
212	987371.76	1311380.24	Геодезический метод	0.10	-
213	987368.36	1311380.52	Геодезический метод	0.10	-
214	987367.16	1311385.95	Геодезический метод	0.10	-
215	987360.07	1311404.56	Геодезический метод	0.10	-
216	987358.09	1311416.31	Геодезический метод	0.10	-
217	987358.83	1311420.84	Геодезический метод	0.10	-
218	987354.60	1311435.44	Геодезический метод	0.10	-
219	987346.48	1311457.92	Геодезический метод	0.10	-
220	987340.69	1311468.04	Геодезический метод	0.10	-
221	987338.24	1311477.72	Геодезический метод	0.10	-
222	987299.28	1311581.01	Геодезический метод	0.10	-

2. Сведения о характерных точках границ объекта					
Обозначение характерных точек границ	Координаты, м		Метод определения координат характерной точки	Средняя квадратическая погрешность положения характерной точки (M <sub>t</sub> ), м	Описание обозначения точки на местности (при наличии)
	X	Y			
1	2	3	4	5	6
223	987295.45	1311606.58	Геодезический метод	0.10	-
224	987306.29	1311667.82	Геодезический метод	0.10	-
225	987313.98	1311684.77	Геодезический метод	0.10	-
226	987340.46	1311703.45	Геодезический метод	0.10	-
227	987352.74	1311711.15	Геодезический метод	0.10	-
228	987356.46	1311717.03	Геодезический метод	0.10	-
229	987367.54	1311722.62	Геодезический метод	0.10	-
230	987384.31	1311735.25	Геодезический метод	0.10	-
231	987392.75	1311745.11	Геодезический метод	0.10	-
232	987408.93	1311770.48	Геодезический метод	0.10	-
233	987435.58	1311824.43	Геодезический метод	0.10	-
234	987448.38	1311856.90	Геодезический метод	0.10	-
235	987450.89	1311869.86	Геодезический метод	0.10	-
236	987456.85	1311885.37	Геодезический метод	0.10	-
237	987466.57	1311934.93	Геодезический метод	0.10	-
238	987470.18	1311955.76	Геодезический метод	0.10	-
239	987475.39	1311974.53	Геодезический метод	0.10	-
240	987481.94	1311988.40	Геодезический метод	0.10	-
241	987503.01	1312016.60	Геодезический метод	0.10	-
242	987526.63	1312073.78	Геодезический метод	0.10	-
243	987547.45	1312102.94	Геодезический метод	0.10	-
244	987549.36	1312113.37	Геодезический метод	0.10	-
245	987549.92	1312139.75	Геодезический метод	0.10	-
246	987545.48	1312160.24	Геодезический метод	0.10	-
247	987533.55	1312189.21	Геодезический метод	0.10	-

## 2. Сведения о характерных точках границ объекта

Обозначение характерных точек границ	Координаты, м		Метод определения координат характерной точки	Средняя квадратическая погрешность положения характерной точки (Mt), м	Описание обозначения точки на местности (при наличии)
	X	Y			
1	2	3	4	5	6
248	987531.40	1312197.76	Геодезический метод	0.10	-
249	987516.82	1312220.81	Геодезический метод	0.10	-
250	987479.11	1312258.10	Геодезический метод	0.10	-
251	987454.66	1312325.00	Геодезический метод	0.10	-
252	987447.23	1312334.50	Геодезический метод	0.10	-
253	987424.72	1312341.42	Геодезический метод	0.10	-
254	987398.27	1312346.39	Геодезический метод	0.10	-
255	987371.13	1312347.55	Геодезический метод	0.10	-
256	987335.03	1312352.83	Геодезический метод	0.10	-
257	987324.90	1312361.10	Геодезический метод	0.10	-
258	987312.02	1312368.84	Геодезический метод	0.10	-
259	987213.20	1312460.23	Геодезический метод	0.10	-
260	987209.63	1312460.11	Геодезический метод	0.10	-
261	987207.75	1312476.60	Геодезический метод	0.10	-
262	987201.51	1312492.58	Геодезический метод	0.10	-
263	987164.84	1312543.70	Геодезический метод	0.10	-
264	987152.36	1312545.83	Геодезический метод	0.10	-
265	987121.48	1312573.61	Геодезический метод	0.10	-
266	987119.11	1312583.33	Геодезический метод	0.10	-
267	987121.44	1312596.55	Геодезический метод	0.10	-
268	987137.34	1312604.42	Геодезический метод	0.10	-
269	987154.51	1312615.46	Геодезический метод	0.10	-
270	987169.32	1312626.97	Геодезический метод	0.10	-
271	987186.96	1312643.14	Геодезический метод	0.10	-
272	987186.98	1312649.93	Геодезический метод	0.10	-

2. Сведения о характерных точках границ объекта					
Обозначение характерных точек границ	Координаты, м		Метод определения координат характерной точки	Средняя квадратическая погрешность положения характерной точки (M <sub>t</sub> ), м	Описание обозначения точки на местности (при наличии)
	X	Y			
1	2	3	4	5	6
273	987189.75	1312663.29	Геодезический метод	0.10	-
274	987192.15	1312669.97	Геодезический метод	0.10	-
275	987191.51	1312675.79	Геодезический метод	0.10	-
276	987195.15	1312692.21	Геодезический метод	0.10	-
277	987205.75	1312704.25	Геодезический метод	0.10	-
278	987218.63	1312713.27	Геодезический метод	0.10	-
279	987222.43	1312718.41	Геодезический метод	0.10	-
280	987235.76	1312721.33	Геодезический метод	0.10	-
281	987252.22	1312734.84	Геодезический метод	0.10	-
282	987255.76	1312741.25	Геодезический метод	0.10	-
283	987255.74	1312744.19	Геодезический метод	0.10	-
284	987252.60	1312749.69	Геодезический метод	0.10	-
285	987250.56	1312751.14	Геодезический метод	0.10	-
286	987240.87	1312752.97	Геодезический метод	0.10	-
287	987235.21	1312760.43	Геодезический метод	0.10	-
288	987227.99	1312763.38	Геодезический метод	0.10	-
289	987217.84	1312770.86	Геодезический метод	0.10	-
290	987204.26	1312774.35	Геодезический метод	0.10	-
1	987203.77	1312768.06	Геодезический метод	0.10	-
291	996868.93	1307409.12	Геодезический метод	0.10	-
292	996872.53	1307407.25	Геодезический метод	0.10	-
293	996892.78	1307397.47	Геодезический метод	0.10	-
294	996908.95	1307386.42	Геодезический метод	0.10	-
295	996925.33	1307375.70	Геодезический метод	0.10	-
296	996944.79	1307363.08	Геодезический метод	0.10	-



2. Сведения о характерных точках границ объекта					
Обозначение характерных точек границ	Координаты, м		Метод определения координат характерной точки	Средняя квадратическая погрешность положения характерной точки (M <sub>t</sub> ), м	Описание обозначения точки на местности (при наличии)
	X	Y			
1	2	3	4	5	6
297	996965.36	1307353.85	Геодезический метод	0.10	-
298	996985.33	1307343.33	Геодезический метод	0.10	-
299	997005.98	1307334.07	Геодезический метод	0.10	-
300	997020.83	1307329.30	Геодезический метод	0.10	-
301	997044.41	1307320.85	Геодезический метод	0.10	-
302	997066.03	1307311.96	Геодезический метод	0.10	-
303	997085.19	1307305.74	Геодезический метод	0.10	-
304	997103.37	1307297.57	Геодезический метод	0.10	-
305	997122.50	1307289.35	Геодезический метод	0.10	-
306	997144.87	1307280.41	Геодезический метод	0.10	-
307	997182.18	1307267.91	Геодезический метод	0.10	-
308	997202.54	1307264.30	Геодезический метод	0.10	-
309	997222.19	1307259.57	Геодезический метод	0.10	-
310	997244.42	1307251.18	Геодезический метод	0.10	-
311	997263.94	1307246.60	Геодезический метод	0.10	-
312	997305.44	1307231.04	Геодезический метод	0.10	-
313	997370.84	1307208.65	Геодезический метод	0.10	-
314	997408.13	1307191.89	Геодезический метод	0.10	-
315	997444.32	1307174.23	Геодезический метод	0.10	-
316	997459.65	1307166.28	Геодезический метод	0.10	-
317	997478.40	1307155.09	Геодезический метод	0.10	-
318	997495.42	1307139.86	Геодезический метод	0.10	-
319	997513.79	1307125.98	Геодезический метод	0.10	-
320	997540.39	1307101.22	Геодезический метод	0.10	-
321	997554.16	1307085.78	Геодезический метод	0.10	-

2. Сведения о характерных точках границ объекта					
Обозначение характерных точек границ	Координаты, м		Метод определения координат характерной точки	Средняя квадратическая погрешность положения характерной точки (M <sub>t</sub> ), м	Описание обозначения точки на местности (при наличии)
	X	Y			
1	2	3	4	5	6
322	997565.81	1307077.36	Геодезический метод	0.10	-
323	997584.64	1307069.07	Геодезический метод	0.10	-
324	997602.44	1307062.36	Геодезический метод	0.10	-
325	997624.21	1307053.10	Геодезический метод	0.10	-
326	997641.33	1307042.42	Геодезический метод	0.10	-
327	997658.64	1307037.24	Геодезический метод	0.10	-
328	997677.34	1307032.52	Геодезический метод	0.10	-
329	997683.46	1307029.97	Геодезический метод	0.10	-
330	997686.00	1307031.32	Геодезический метод	0.10	-
331	997701.49	1307025.63	Геодезический метод	0.10	-
332	997722.55	1307019.38	Геодезический метод	0.10	-
333	997739.35	1307018.49	Геодезический метод	0.10	-
334	997780.75	1307011.72	Геодезический метод	0.10	-
335	997803.83	1307007.64	Геодезический метод	0.10	-
336	997824.32	1307001.61	Геодезический метод	0.10	-
337	997842.89	1306994.87	Геодезический метод	0.10	-
338	997867.58	1306987.21	Геодезический метод	0.10	-
339	997867.76	1306987.17	Геодезический метод	0.10	-
340	997887.48	1306982.37	Геодезический метод	0.10	-
341	997911.30	1306977.06	Геодезический метод	0.10	-
342	997932.87	1306971.11	Геодезический метод	0.10	-
343	997956.01	1306966.24	Геодезический метод	0.10	-
344	997977.66	1306960.17	Геодезический метод	0.10	-
345	997987.88	1306958.52	Геодезический метод	0.10	-
346	997990.70	1306959.63	Геодезический метод	0.10	-

2. Сведения о характерных точках границ объекта					
Обозначение характерных точек границ	Координаты, м		Метод определения координат характерной точки	Средняя квадратическая погрешность положения характерной точки (M <sub>t</sub> ), м	Описание обозначения точки на местности (при наличии)
	X	Y			
1	2	3	4	5	6
347	997999.78	1306958.13	Геодезический метод	0.10	-
348	998020.41	1306951.90	Геодезический метод	0.10	-
349	998044.21	1306946.24	Геодезический метод	0.10	-
350	998067.70	1306942.16	Геодезический метод	0.10	-
351	998090.47	1306939.94	Геодезический метод	0.10	-
352	998113.39	1306936.08	Геодезический метод	0.10	-
353	998133.72	1306933.31	Геодезический метод	0.10	-
354	998157.07	1306933.31	Геодезический метод	0.10	-
355	998182.58	1306931.20	Геодезический метод	0.10	-
356	998204.02	1306929.99	Геодезический метод	0.10	-
357	998222.99	1306927.91	Геодезический метод	0.10	-
358	998249.77	1306925.47	Геодезический метод	0.10	-
359	998276.14	1306922.88	Геодезический метод	0.10	-
360	998298.21	1306921.79	Геодезический метод	0.10	-
361	998324.03	1306920.97	Геодезический метод	0.10	-
362	998350.74	1306918.19	Геодезический метод	0.10	-
363	998369.62	1306915.04	Геодезический метод	0.10	-
364	998394.48	1306910.26	Геодезический метод	0.10	-
365	998441.78	1306899.26	Геодезический метод	0.10	-
366	998465.43	1306897.36	Геодезический метод	0.10	-
367	998490.37	1306893.27	Геодезический метод	0.10	-
368	998548.32	1306879.95	Геодезический метод	0.10	-
369	998573.45	1306875.50	Геодезический метод	0.10	-
370	998597.81	1306866.77	Геодезический метод	0.10	-
371	998623.97	1306860.65	Геодезический метод	0.10	-

## 2. Сведения о характерных точках границ объекта

Обозначение характерных точек границ	Координаты, м		Метод определения координат характерной точки	Средняя квадратическая погрешность положения характерной точки (M <sub>t</sub> ), м	Описание обозначения точки на местности (при наличии)
	X	Y			
1	2	3	4	5	6
372	998644.50	1306856.47	Геодезический метод	0.10	-
373	998665.42	1306849.50	Геодезический метод	0.10	-
374	998688.03	1306843.95	Геодезический метод	0.10	-
375	998700.09	1306837.41	Геодезический метод	0.10	-
376	998713.73	1306826.79	Геодезический метод	0.10	-
377	998730.93	1306815.20	Геодезический метод	0.10	-
378	998756.37	1306803.16	Геодезический метод	0.10	-
379	998776.55	1306795.43	Геодезический метод	0.10	-
380	998842.25	1306768.92	Геодезический метод	0.10	-
381	998863.95	1306757.33	Геодезический метод	0.10	-
382	998885.25	1306747.80	Геодезический метод	0.10	-
383	998908.25	1306735.89	Геодезический метод	0.10	-
384	998944.75	1306715.79	Геодезический метод	0.10	-
385	998966.27	1306706.51	Геодезический метод	0.10	-
386	998990.79	1306697.17	Геодезический метод	0.10	-
387	999000.22	1306691.90	Геодезический метод	0.10	-
388	999006.35	1306687.05	Геодезический метод	0.10	-
389	999023.95	1306680.02	Геодезический метод	0.10	-
390	999047.38	1306667.90	Геодезический метод	0.10	-
391	999067.37	1306658.99	Геодезический метод	0.10	-
392	999088.75	1306647.73	Геодезический метод	0.10	-
393	999107.24	1306637.13	Геодезический метод	0.10	-
394	999128.18	1306625.40	Геодезический метод	0.10	-
395	999150.73	1306611.70	Геодезический метод	0.10	-
396	999171.77	1306599.72	Геодезический метод	0.10	-

2. Сведения о характерных точках границ объекта					
Обозначение характерных точек границ	Координаты, м		Метод определения координат характерной точки	Средняя квадратическая погрешность положения характерной точки (Mt), м	Описание обозначения точки на местности (при наличии)
	X	Y			
1	2	3	4	5	6
397	999191.01	1306586.05	Геодезический метод	0.10	-
398	999209.56	1306574.86	Геодезический метод	0.10	-
399	999227.68	1306563.21	Геодезический метод	0.10	-
400	999242.81	1306552.80	Геодезический метод	0.10	-
401	999259.08	1306543.52	Геодезический метод	0.10	-
402	999277.65	1306531.32	Геодезический метод	0.10	-
403	999294.39	1306520.92	Геодезический метод	0.10	-
404	999312.40	1306508.86	Геодезический метод	0.10	-
405	999326.30	1306502.63	Геодезический метод	0.10	-
406	999341.04	1306493.17	Геодезический метод	0.10	-
407	999362.69	1306479.74	Геодезический метод	0.10	-
408	999380.41	1306467.29	Геодезический метод	0.10	-
409	999397.27	1306453.39	Геодезический метод	0.10	-
410	999412.66	1306438.94	Геодезический метод	0.10	-
411	999420.81	1306432.59	Геодезический метод	0.10	-
412	999423.23	1306425.20	Геодезический метод	0.10	-
413	999441.74	1306413.28	Геодезический метод	0.10	-
414	999457.55	1306400.94	Геодезический метод	0.10	-
415	999472.79	1306387.37	Геодезический метод	0.10	-
416	999486.13	1306377.40	Геодезический метод	0.10	-
417	999505.09	1306362.49	Геодезический метод	0.10	-
418	999523.70	1306352.02	Геодезический метод	0.10	-
419	999542.14	1306341.50	Геодезический метод	0.10	-
420	999561.83	1306330.84	Геодезический метод	0.10	-
421	999576.34	1306322.25	Геодезический метод	0.10	-

2. Сведения о характерных точках границ объекта					
Обозначение характерных точек границ	Координаты, м		Метод определения координат характерной точки	Средняя квадратическая погрешность положения характерной точки (M <sub>t</sub> ), м	Описание обозначения точки на местности (при наличии)
	X	Y			
1	2	3	4	5	6
422	999594.97	1306311.71	Геодезический метод	0.10	-
423	999613.06	1306300.72	Геодезический метод	0.10	-
424	999629.47	1306291.27	Геодезический метод	0.10	-
425	999650.28	1306277.63	Геодезический метод	0.10	-
426	999667.08	1306266.10	Геодезический метод	0.10	-
427	999686.19	1306255.01	Геодезический метод	0.10	-
428	999698.00	1306247.23	Геодезический метод	0.10	-
429	999717.87	1306235.72	Геодезический метод	0.10	-
430	999735.04	1306225.32	Геодезический метод	0.10	-
431	999756.09	1306225.43	Геодезический метод	0.10	-
432	999771.72	1306218.42	Геодезический метод	0.10	-
433	999793.24	1306204.73	Геодезический метод	0.10	-
434	999807.96	1306195.80	Геодезический метод	0.10	-
435	999821.55	1306185.51	Геодезический метод	0.10	-
436	999838.20	1306170.16	Геодезический метод	0.10	-
437	999855.35	1306162.06	Геодезический метод	0.10	-
438	999870.35	1306156.79	Геодезический метод	0.10	-
439	999889.11	1306151.32	Геодезический метод	0.10	-
440	999908.82	1306147.23	Геодезический метод	0.10	-
441	999946.69	1306140.85	Геодезический метод	0.10	-
442	999970.37	1306141.20	Геодезический метод	0.10	-
443	999992.73	1306141.90	Геодезический метод	0.10	-
444	1000017.97	1306143.38	Геодезический метод	0.10	-
445	1000036.80	1306146.07	Геодезический метод	0.10	-
446	1000054.16	1306147.53	Геодезический метод	0.10	-

2. Сведения о характерных точках границ объекта					
Обозначение характерных точек границ	Координаты, м		Метод определения координат характерной точки	Средняя квадратическая погрешность положения характерной точки (Mt), м	Описание обозначения точки на местности (при наличии)
	X	Y			
1	2	3	4	5	6
447	1000075.55	1306146.15	Геодезический метод	0.10	-
448	1000095.80	1306144.41	Геодезический метод	0.10	-
449	1000119.32	1306141.92	Геодезический метод	0.10	-
450	1000146.80	1306139.79	Геодезический метод	0.10	-
451	1000172.04	1306136.71	Геодезический метод	0.10	-
452	1000200.96	1306133.72	Геодезический метод	0.10	-
453	1000228.81	1306132.21	Геодезический метод	0.10	-
454	1000250.66	1306128.36	Геодезический метод	0.10	-
455	1000276.89	1306124.58	Геодезический метод	0.10	-
456	1000293.69	1306123.31	Геодезический метод	0.10	-
457	1000312.13	1306115.48	Геодезический метод	0.10	-
458	1000330.04	1306108.67	Геодезический метод	0.10	-
459	1000350.79	1306099.67	Геодезический метод	0.10	-
460	1000375.90	1306091.28	Геодезический метод	0.10	-
461	1000395.84	1306083.83	Геодезический метод	0.10	-
462	1000416.60	1306075.90	Геодезический метод	0.10	-
463	1000433.58	1306067.48	Геодезический метод	0.10	-
464	1000469.03	1306049.64	Геодезический метод	0.10	-
465	1000487.59	1306041.76	Геодезический метод	0.10	-
466	1000506.93	1306031.88	Геодезический метод	0.10	-
467	1000526.92	1306023.11	Геодезический метод	0.10	-
468	1000547.80	1306014.59	Геодезический метод	0.10	-
469	1000567.08	1306006.06	Геодезический метод	0.10	-
470	1000583.62	1305998.35	Геодезический метод	0.10	-
471	1000603.75	1305990.16	Геодезический метод	0.10	-

2. Сведения о характерных точках границ объекта					
Обозначение характерных точек границ	Координаты, м		Метод определения координат характерной точки	Средняя квадратическая погрешность положения характерной точки (Mт), м	Описание обозначения точки на местности (при наличии)
	X	Y			
1	2	3	4	5	6
472	1000622.41	1305983.50	Геодезический метод	0.10	-
473	1000637.42	1305975.26	Геодезический метод	0.10	-
474	1000654.48	1305968.30	Геодезический метод	0.10	-
475	1000690.88	1305949.71	Геодезический метод	0.10	-
476	1000710.83	1305941.97	Геодезический метод	0.10	-
477	1000731.30	1305929.95	Геодезический метод	0.10	-
478	1000750.06	1305920.18	Геодезический метод	0.10	-
479	1000770.70	1305908.12	Геодезический метод	0.10	-
480	1000795.49	1305895.66	Геодезический метод	0.10	-
481	1000814.91	1305883.64	Геодезический метод	0.10	-
482	1000833.33	1305872.08	Геодезический метод	0.10	-
483	1000856.32	1305860.24	Геодезический метод	0.10	-
484	1000878.52	1305846.54	Геодезический метод	0.10	-
485	1000897.61	1305835.11	Геодезический метод	0.10	-
486	1000920.43	1305826.14	Геодезический метод	0.10	-
487	1000944.05	1305817.90	Геодезический метод	0.10	-
488	1000965.16	1305809.67	Геодезический метод	0.10	-
489	1000985.05	1305802.15	Геодезический метод	0.10	-
490	1000994.19	1305799.57	Геодезический метод	0.10	-
491	1001005.01	1305794.02	Геодезический метод	0.10	-
492	1001045.63	1305781.53	Геодезический метод	0.10	-
493	1001062.11	1305775.10	Геодезический метод	0.10	-
494	1001078.68	1305767.85	Геодезический метод	0.10	-
495	1001094.41	1305761.52	Геодезический метод	0.10	-
496	1001115.59	1305754.06	Геодезический метод	0.10	-



## 2. Сведения о характерных точках границ объекта

Обозначение характерных точек границ	Координаты, м		Метод определения координат характерной точки	Средняя квадратическая погрешность положения характерной точки (Mt), м	Описание обозначения точки на местности (при наличии)
	X	Y			
1	2	3	4	5	6
497	1001133.60	1305746.81	Геодезический метод	0.10	-
498	1001173.67	1305733.89	Геодезический метод	0.10	-
499	1001191.21	1305726.69	Геодезический метод	0.10	-
500	1001209.78	1305720.75	Геодезический метод	0.10	-
501	1001227.65	1305714.16	Геодезический метод	0.10	-
502	1001247.99	1305707.29	Геодезический метод	0.10	-
503	1001285.81	1305691.34	Геодезический метод	0.10	-
504	1001321.62	1305678.40	Геодезический метод	0.10	-
505	1001339.71	1305669.83	Геодезический метод	0.10	-
506	1001361.29	1305661.49	Геодезический метод	0.10	-
507	1001379.30	1305652.65	Геодезический метод	0.10	-
508	1001402.18	1305642.22	Геодезический метод	0.10	-
509	1001422.32	1305631.97	Геодезический метод	0.10	-
510	1001436.98	1305621.60	Геодезический метод	0.10	-
511	1001457.15	1305607.74	Геодезический метод	0.10	-
512	1001476.44	1305596.13	Геодезический метод	0.10	-
513	1001484.76	1305590.53	Геодезический метод	0.10	-
514	1001495.06	1305588.16	Геодезический метод	0.10	-
515	1001511.75	1305578.76	Геодезический метод	0.10	-
516	1001539.65	1305560.55	Геодезический метод	0.10	-
517	1001754.24	1305420.52	Геодезический метод	0.10	-
518	1001758.26	1305425.05	Геодезический метод	0.10	-
519	1001540.31	1305567.28	Геодезический метод	0.10	-
520	1001514.78	1305583.94	Геодезический метод	0.10	-
521	1001497.18	1305593.88	Геодезический метод	0.10	-

2. Сведения о характерных точках границ объекта					
Обозначение характерных точек границ	Координаты, м		Метод определения координат характерной точки	Средняя квадратическая погрешность положения характерной точки (Mt), м	Описание обозначения точки на местности (при наличии)
	X	Y			
1	2	3	4	5	6
522	1001487.18	1305596.17	Геодезический метод	0.10	-
523	1001479.60	1305601.23	Геодезический метод	0.10	-
524	1001460.47	1305612.73	Геодезический метод	0.10	-
525	1001440.43	1305626.51	Геодезический метод	0.10	-
526	1001425.40	1305637.13	Геодезический метод	0.10	-
527	1001404.84	1305647.59	Геодезический метод	0.10	-
528	1001381.90	1305658.05	Геодезический метод	0.10	-
529	1001363.57	1305667.04	Геодезический метод	0.10	-
530	1001341.98	1305675.39	Геодезический метод	0.10	-
531	1001324.07	1305683.88	Геодезический метод	0.10	-
532	1001287.92	1305696.95	Геодезический метод	0.10	-
533	1001250.01	1305712.94	Геодезический метод	0.10	-
534	1001229.61	1305719.83	Геодезический метод	0.10	-
535	1001211.67	1305726.45	Геодезический метод	0.10	-
536	1001193.15	1305732.37	Геодезический метод	0.10	-
537	1001175.84	1305739.48	Геодезический метод	0.10	-
538	1001135.54	1305752.49	Геодезический метод	0.10	-
539	1001117.77	1305759.65	Геодезический метод	0.10	-
540	1001096.59	1305767.11	Геодезический метод	0.10	-
541	1001080.96	1305773.40	Геодезический метод	0.10	-
542	1001064.46	1305780.62	Геодезический метод	0.10	-
543	1001064.35	1305780.66	Геодезический метод	0.10	-
544	1001047.50	1305787.24	Геодезический метод	0.10	-
545	1001007.04	1305799.68	Геодезический метод	0.10	-
546	1000996.68	1305805.03	Геодезический метод	0.10	-

2. Сведения о характерных точках границ объекта					
Обозначение характерных точек границ	Координаты, м		Метод определения координат характерной точки	Средняя квадратическая погрешность положения характерной точки (Mt), м	Описание обозначения точки на местности (при наличии)
	X	Y			
1	2	3	4	5	6
547	1000987.05	1305807.81	Геодезический метод	0.10	-
548	1000967.29	1305815.28	Геодезический метод	0.10	-
549	1000946.18	1305823.51	Геодезический метод	0.10	-
550	1000922.56	1305831.74	Геодезический метод	0.10	-
551	1000900.48	1305840.38	Геодезический метод	0.10	-
552	1000881.62	1305851.67	Геодезический метод	0.10	-
553	1000859.17	1305865.52	Геодезический метод	0.10	-
554	1000836.42	1305877.23	Геодезический метод	0.10	-
555	1000818.08	1305888.74	Геодезический метод	0.10	-
556	1000798.31	1305900.96	Геодезический метод	0.10	-
557	1000773.48	1305913.44	Геодезический метод	0.10	-
558	1000752.89	1305925.47	Геодезический метод	0.10	-
559	1000734.13	1305935.24	Геодезический метод	0.10	-
560	1000713.22	1305947.48	Геодезический метод	0.10	-
561	1000693.48	1305955.12	Геодезический метод	0.10	-
562	1000656.86	1305973.81	Геодезический метод	0.10	-
563	1000640.15	1305980.60	Геодезический метод	0.10	-
564	1000624.65	1305989.08	Геодезический метод	0.10	-
565	1000605.95	1305995.74	Геодезический метод	0.10	-
566	1000585.95	1306003.88	Геодезический метод	0.10	-
567	1000569.59	1306011.51	Геодезический метод	0.10	-
568	1000550.18	1306020.09	Геодезический метод	0.10	-
569	1000529.22	1306028.65	Геодезический метод	0.10	-
570	1000509.43	1306037.34	Геодезический метод	0.10	-
571	1000490.03	1306047.24	Геодезический метод	0.10	-

## 2. Сведения о характерных точках границ объекта

Обозначение характерных точек границ	Координаты, м		Метод определения координат характерной точки	Средняя квадратическая погрешность положения характерной точки (Mt), м	Описание обозначения точки на местности (при наличии)
	X	Y			
1	2	3	4	5	6
572	1000471.46	1306055.12	Геодезический метод	0.10	-
573	1000436.25	1306072.85	Геодезический метод	0.10	-
574	1000419.13	1306081.34	Геодезический метод	0.10	-
575	1000397.97	1306089.44	Геодезический метод	0.10	-
576	1000377.85	1306096.96	Геодезический метод	0.10	-
577	1000353.05	1306105.22	Геодезический метод	0.10	-
578	1000332.24	1306114.25	Геодезический метод	0.10	-
579	1000314.32	1306121.06	Геодезический метод	0.10	-
580	1000295.22	1306129.19	Геодезический метод	0.10	-
581	1000277.45	1306130.55	Геодезический метод	0.10	-
582	1000251.66	1306134.27	Геодезический метод	0.10	-
583	1000229.31	1306138.20	Геодезический метод	0.10	-
584	1000201.50	1306139.69	Геодезический метод	0.10	-
585	1000172.69	1306142.67	Геодезический метод	0.10	-
586	1000147.46	1306145.76	Геодезический метод	0.10	-
587	1000147.33	1306145.77	Геодезический метод	0.10	-
588	1000119.91	1306147.89	Геодезический метод	0.10	-
589	1000096.35	1306150.39	Геодезический метод	0.10	-
590	1000075.96	1306152.13	Геодезический метод	0.10	-
591	1000053.88	1306153.53	Геодезический метод	0.10	-
592	1000036.03	1306152.02	Геодезический метод	0.10	-
593	1000017.49	1306149.36	Геодезический метод	0.10	-
594	999992.42	1306147.89	Геодезический метод	0.10	-
595	999970.21	1306147.20	Геодезический метод	0.10	-
596	999947.12	1306146.86	Геодезический метод	0.10	-

2. Сведения о характерных точках границ объекта					
Обозначение характерных точек границ	Координаты, м		Метод определения координат характерной точки	Средняя квадратическая погрешность положения характерной точки (M <sub>t</sub> ), м	Описание обозначения точки на местности (при наличии)
	X	Y			
1	2	3	4	5	6
597	999909.87	1306153.14	Геодезический метод	0.10	-
598	999890.67	1306157.11	Геодезический метод	0.10	-
599	999872.26	1306162.48	Геодезический метод	0.10	-
600	999857.77	1306167.55	Геодезический метод	0.10	-
601	999841.66	1306175.19	Геодезический метод	0.10	-
602	999825.40	1306190.14	Геодезический метод	0.10	-
603	999811.31	1306200.82	Геодезический метод	0.10	-
604	999796.43	1306209.81	Геодезический метод	0.10	-
605	999774.51	1306223.76	Геодезический метод	0.10	-
606	999757.50	1306231.40	Геодезический метод	0.10	-
607	999736.72	1306231.33	Геодезический метод	0.10	-
608	999720.90	1306240.90	Геодезический метод	0.10	-
609	999701.23	1306252.28	Геодезический метод	0.10	-
610	999689.28	1306260.15	Геодезический метод	0.10	-
611	999670.19	1306271.23	Геодезический метод	0.10	-
612	999653.59	1306282.63	Геодезический метод	0.10	-
613	999632.68	1306296.34	Геодезический метод	0.10	-
614	999616.09	1306305.90	Геодезический метод	0.10	-
615	999597.97	1306316.91	Геодезический метод	0.10	-
616	999579.37	1306327.43	Геодезический метод	0.10	-
617	999564.84	1306336.03	Геодезический метод	0.10	-
618	999545.03	1306346.76	Геодезический метод	0.10	-
619	999526.65	1306357.24	Геодезический метод	0.10	-
620	999508.23	1306367.60	Геодезический метод	0.10	-
621	999489.76	1306382.18	Геодезический метод	0.10	-

2. Сведения о характерных точках границ объекта					
Обозначение характерных точек границ	Координаты, м		Метод определения координат характерной точки	Средняя квадратическая погрешность положения характерной точки (Mt), м	Описание обозначения точки на местности (при наличии)
	X	Y			
1	2	3	4	5	6
622	999476.49	1306392.10	Геодезический метод	0.10	-
623	999461.32	1306405.60	Геодезический метод	0.10	-
624	999445.33	1306418.09	Геодезический метод	0.10	-
625	999428.26	1306429.14	Геодезический метод	0.10	-
626	999425.90	1306436.27	Геодезический метод	0.10	-
627	999416.45	1306443.59	Геодезический метод	0.10	-
628	999401.30	1306457.83	Геодезический метод	0.10	-
629	999384.14	1306471.99	Геодезический метод	0.10	-
630	999366.06	1306484.70	Геодезический метод	0.10	-
631	999344.26	1306498.23	Геодезический метод	0.10	-
632	999329.35	1306507.80	Геодезический метод	0.10	-
633	999315.35	1306514.11	Геодезический метод	0.10	-
634	999297.69	1306525.93	Геодезический метод	0.10	-
635	999280.92	1306536.36	Геодезический метод	0.10	-
636	999262.13	1306548.69	Геодезический метод	0.10	-
637	999246.11	1306557.81	Геодезический метод	0.10	-
638	999231.04	1306568.18	Геодезический метод	0.10	-
639	999212.70	1306579.98	Геодезический метод	0.10	-
640	999194.39	1306591.01	Геодезический метод	0.10	-
641	999175.12	1306604.70	Геодезический метод	0.10	-
642	999153.81	1306616.85	Геодезический метод	0.10	-
643	999131.25	1306630.55	Геодезический метод	0.10	-
644	999110.19	1306642.36	Геодезический метод	0.10	-
645	999091.60	1306653.01	Геодезический метод	0.10	-
646	999069.90	1306664.43	Геодезический метод	0.10	-

2. Сведения о характерных точках границ объекта					
Обозначение характерных точек границ	Координаты, м		Метод определения координат характерной точки	Средняя квадратическая погрешность положения характерной точки (Mt), м	Описание обозначения точки на местности (при наличии)
	X	Y			
1	2	3	4	5	6
647	999050.06	1306673.26	Геодезический метод	0.10	-
648	999026.31	1306685.54	Геодезический метод	0.10	-
649	999009.42	1306692.28	Геодезический метод	0.10	-
650	999003.53	1306696.94	Геодезический метод	0.10	-
651	998993.29	1306702.66	Геодезический метод	0.10	-
652	998968.59	1306712.05	Геодезический метод	0.10	-
653	998947.52	1306721.12	Геодезический метод	0.10	-
654	998911.11	1306741.17	Геодезический метод	0.10	-
655	998887.78	1306753.24	Геодезический метод	0.10	-
656	998866.50	1306762.77	Геодезический метод	0.10	-
657	998844.93	1306774.29	Геодезический метод	0.10	-
658	998778.77	1306801.00	Геодезический метод	0.10	-
659	998758.83	1306808.63	Геодезический метод	0.10	-
660	998733.70	1306820.52	Геодезический метод	0.10	-
661	998717.33	1306831.59	Геодезический метод	0.10	-
662	998703.17	1306842.57	Геодезический метод	0.10	-
663	998689.83	1306849.68	Геодезический метод	0.10	-
664	998667.20	1306855.23	Геодезический метод	0.10	-
665	998646.23	1306862.22	Геодезический метод	0.10	-
666	998625.21	1306866.52	Геодезический метод	0.10	-
667	998599.67	1306872.47	Геодезический метод	0.10	-
668	998574.74	1306881.36	Геодезический метод	0.10	-
669	998549.44	1306885.84	Геодезический метод	0.10	-
670	998491.62	1306899.14	Геодезический метод	0.10	-
671	998466.27	1306903.30	Геодезический метод	0.10	-

2. Сведения о характерных точках границ объекта					
Обозначение характерных точек границ	Координаты, м		Метод определения координат характерной точки	Средняя квадратическая погрешность положения характерной точки (M <sub>t</sub> ), м	Описание обозначения точки на местности (при наличии)
	X	Y			
1	2	3	4	5	6
672	998442.48	1306905.22	Геодезический метод	0.10	-
673	998395.67	1306916.14	Геодезический метод	0.10	-
674	998370.64	1306920.95	Геодезический метод	0.10	-
675	998351.45	1306924.14	Геодезический метод	0.10	-
676	998324.33	1306926.97	Геодезический метод	0.10	-
677	998298.48	1306927.79	Геодезический метод	0.10	-
678	998276.51	1306928.87	Геодезический метод	0.10	-
679	998250.32	1306931.45	Геодезический метод	0.10	-
680	998223.56	1306933.89	Геодезический метод	0.10	-
681	998204.60	1306935.96	Геодезический метод	0.10	-
682	998182.96	1306937.19	Геодезический метод	0.10	-
683	998157.44	1306939.30	Геодезический метод	0.10	-
684	998134.33	1306939.28	Геодезический метод	0.10	-
685	998114.25	1306942.02	Геодезический метод	0.10	-
686	998091.37	1306945.88	Геодезический метод	0.10	-
687	998068.39	1306948.12	Геодезический метод	0.10	-
688	998045.32	1306952.14	Геодезический метод	0.10	-
689	998021.88	1306957.72	Геодезический метод	0.10	-
690	998000.95	1306964.02	Геодезический метод	0.10	-
691	997990.33	1306965.82	Геодезический метод	0.10	-
692	997987.06	1306964.67	Геодезический метод	0.10	-
693	997979.12	1306965.99	Геодезический метод	0.10	-
694	997957.53	1306972.05	Геодезический метод	0.10	-
695	997934.38	1306976.92	Геодезический метод	0.10	-
696	997912.68	1306982.90	Геодезический метод	0.10	-



## 2. Сведения о характерных точках границ объекта

Обозначение характерных точек границ	Координаты, м		Метод определения координат характерной точки	Средняя квадратическая погрешность положения характерной точки (M <sub>t</sub> ), м	Описание обозначения точки на местности (при наличии)
	X	Y			
1	2	3	4	5	6
697	997888.87	1306988.20	Геодезический метод	0.10	-
698	997869.27	1306992.97	Геодезический метод	0.10	-
699	997844.87	1307000.53	Геодезический метод	0.10	-
700	997826.28	1307007.28	Геодезический метод	0.10	-
701	997826.11	1307007.34	Геодезический метод	0.10	-
702	997805.37	1307013.45	Геодезический метод	0.10	-
703	997781.73	1307017.64	Геодезический метод	0.10	-
704	997740.16	1307024.44	Геодезический метод	0.10	-
705	997723.23	1307025.36	Геодезический метод	0.10	-
706	997703.47	1307031.30	Геодезический метод	0.10	-
707	997685.47	1307037.91	Геодезический метод	0.10	-
708	997683.35	1307036.70	Геодезический метод	0.10	-
709	997678.92	1307038.31	Геодезический метод	0.10	-
710	997660.17	1307043.04	Геодезический метод	0.10	-
711	997643.79	1307047.96	Геодезический метод	0.10	-
712	997626.77	1307058.53	Геодезический метод	0.10	-
713	997604.62	1307067.96	Геодезический метод	0.10	-
714	997586.83	1307074.66	Геодезический метод	0.10	-
715	997568.53	1307082.72	Геодезический метод	0.10	-
716	997557.96	1307090.43	Геодезический метод	0.10	-
717	997544.61	1307105.49	Геодезический метод	0.10	-
718	997517.74	1307130.50	Геодезический метод	0.10	-
719	997499.14	1307144.57	Геодезический метод	0.10	-
720	997482.19	1307159.75	Геодезический метод	0.10	-
721	997462.49	1307171.56	Геодезический метод	0.10	-

2. Сведения о характерных точках границ объекта					
Обозначение характерных точек границ	Координаты, м		Метод определения координат характерной точки	Средняя квдратическая погрешность положения характерной точки (Mt), м	Описание обозначения точки на местности (при наличии)
	X	Y			
1	2	3	4	5	6
722	997447.05	1307179.57	Геодезический метод	0.10	-
723	997410.72	1307197.31	Геодезический метод	0.10	-
724	997373.17	1307214.18	Геодезический метод	0.10	-
725	997307.50	1307236.67	Геодезический метод	0.10	-
726	997265.86	1307252.29	Геодезический метод	0.10	-
727	997245.98	1307256.98	Геодезический метод	0.10	-
728	997224.14	1307265.25	Геодезический метод	0.10	-
729	997203.85	1307270.16	Геодезический метод	0.10	-
730	997183.87	1307273.67	Геодезический метод	0.10	-
731	997147.01	1307286.02	Геодезический метод	0.10	-
732	997124.76	1307294.91	Геодезический метод	0.10	-
733	997105.81	1307303.06	Геодезический метод	0.10	-
734	997087.20	1307311.39	Геодезический метод	0.10	-
735	997068.00	1307317.63	Геодезический метод	0.10	-
736	997046.50	1307326.47	Геодезический метод	0.10	-
737	997022.71	1307335.00	Геодезический метод	0.10	-
738	997008.28	1307339.62	Геодезический метод	0.10	-
739	996988.04	1307348.68	Геодезический метод	0.10	-
740	996967.89	1307359.29	Геодезический метод	0.10	-
741	996947.86	1307368.24	Геодезический метод	0.10	-
742	996928.61	1307380.72	Геодезический метод	0.10	-
743	996912.26	1307391.42	Геодезический метод	0.10	-
744	996895.98	1307402.55	Геодезический метод	0.10	-
745	996875.25	1307412.60	Геодезический метод	0.10	-
746	996873.62	1307413.46	Геодезический метод	0.10	-

2. Сведения о характерных точках границ объекта					
Обозначение характерных точек границ	Координаты, м		Метод определения координат характерной точки	Средняя квадратическая погрешность положения характерной точки (Mt), м	Описание обозначения точки на местности (при наличии)
	X	Y			
1	2	3	4	5	6
747	996861.51	1307412.22	Геодезический метод	0.10	-
291	996868.93	1307409.12	Геодезический метод	0.10	-
748	1004449.16	1304565.58	Геодезический метод	0.10	-
749	1004457.78	1304562.82	Геодезический метод	0.10	-
750	1004462.65	1304560.55	Геодезический метод	0.10	-
751	1004481.05	1304556.92	Геодезический метод	0.10	-
752	1004497.98	1304550.73	Геодезический метод	0.10	-
753	1004505.37	1304548.88	Геодезический метод	0.10	-
754	1004512.38	1304545.25	Геодезический метод	0.10	-
755	1004524.58	1304539.61	Геодезический метод	0.10	-
756	1004537.13	1304532.70	Геодезический метод	0.10	-
757	1004550.78	1304527.94	Геодезический метод	0.10	-
758	1004572.40	1304515.41	Геодезический метод	0.10	-
759	1004585.08	1304509.81	Геодезический метод	0.10	-
760	1004600.73	1304499.00	Геодезический метод	0.10	-
761	1004614.96	1304483.06	Геодезический метод	0.10	-
762	1004631.88	1304461.53	Геодезический метод	0.10	-
763	1004648.83	1304440.30	Геодезический метод	0.10	-
764	1004664.53	1304419.19	Геодезический метод	0.10	-
765	1004677.70	1304403.08	Геодезический метод	0.10	-
766	1004689.74	1304388.17	Геодезический метод	0.10	-
767	1004702.04	1304375.48	Геодезический метод	0.10	-
768	1004754.11	1304336.31	Геодезический метод	0.10	-
769	1004768.46	1304322.07	Геодезический метод	0.10	-
770	1004784.57	1304306.15	Геодезический метод	0.10	-

2. Сведения о характерных точках границ объекта					
Обозначение характерных точек границ	Координаты, м		Метод определения координат характерной точки	Средняя квадратическая погрешность положения характерной точки (M <sub>t</sub> ), м	Описание обозначения точки на местности (при наличии)
	X	Y			
1	2	3	4	5	6
771	1004798.10	1304290.93	Геодезический метод	0.10	-
772	1004813.14	1304273.52	Геодезический метод	0.10	-
773	1004830.38	1304259.64	Геодезический метод	0.10	-
774	1004840.45	1304251.45	Геодезический метод	0.10	-
775	1004853.11	1304240.66	Геодезический метод	0.10	-
776	1004862.17	1304234.87	Геодезический метод	0.10	-
777	1004867.25	1304232.99	Геодезический метод	0.10	-
778	1004878.95	1304227.48	Геодезический метод	0.10	-
779	1004888.52	1304223.94	Геодезический метод	0.10	-
780	1004901.47	1304220.18	Геодезический метод	0.10	-
781	1004914.01	1304213.94	Геодезический метод	0.10	-
782	1004927.20	1304206.39	Геодезический метод	0.10	-
783	1004937.69	1304203.44	Геодезический метод	0.10	-
784	1004950.98	1304194.84	Геодезический метод	0.10	-
785	1004966.32	1304182.48	Геодезический метод	0.10	-
786	1004977.16	1304172.26	Геодезический метод	0.10	-
787	1004987.58	1304157.49	Геодезический метод	0.10	-
788	1004993.84	1304145.41	Геодезический метод	0.10	-
789	1005000.36	1304129.42	Геодезический метод	0.10	-
790	1005001.01	1304121.44	Геодезический метод	0.10	-
791	1005002.37	1304118.70	Геодезический метод	0.10	-
792	1005003.70	1304110.31	Геодезический метод	0.10	-
793	1005008.58	1304096.93	Геодезический метод	0.10	-
794	1005017.43	1304081.19	Геодезический метод	0.10	-
795	1005031.07	1304064.41	Геодезический метод	0.10	-

2. Сведения о характерных точках границ объекта					
Обозначение характерных точек границ	Координаты, м		Метод определения координат характерной точки	Средняя квадратическая погрешность положения характерной точки (M <sub>t</sub> ), м	Описание обозначения точки на местности (при наличии)
	X	Y			
1	2	3	4	5	6
796	1005044.20	1304051.56	Геодезический метод	0.10	-
797	1005053.77	1304040.18	Геодезический метод	0.10	-
798	1005067.12	1304026.56	Геодезический метод	0.10	-
799	1005080.73	1304012.84	Геодезический метод	0.10	-
800	1005091.99	1303999.52	Геодезический метод	0.10	-
801	1005104.35	1303988.06	Геодезический метод	0.10	-
802	1005115.37	1303973.43	Геодезический метод	0.10	-
803	1005125.56	1303957.43	Геодезический метод	0.10	-
804	1005135.55	1303945.08	Геодезический метод	0.10	-
805	1005149.93	1303933.34	Геодезический метод	0.10	-
806	1005160.88	1303922.29	Геодезический метод	0.10	-
807	1005174.89	1303913.35	Геодезический метод	0.10	-
808	1005190.00	1303902.33	Геодезический метод	0.10	-
809	1005191.55	1303901.49	Геодезический метод	0.10	-
810	1005200.88	1303894.78	Геодезический метод	0.10	-
811	1005214.16	1303887.42	Геодезический метод	0.10	-
812	1005247.02	1303873.38	Геодезический метод	0.10	-
813	1005254.62	1303868.53	Геодезический метод	0.10	-
814	1005269.25	1303859.84	Геодезический метод	0.10	-
815	1005277.73	1303855.06	Геодезический метод	0.10	-
816	1005286.21	1303851.34	Геодезический метод	0.10	-
817	1005295.21	1303847.86	Геодезический метод	0.10	-
818	1005305.33	1303840.93	Геодезический метод	0.10	-
819	1005313.18	1303836.49	Геодезический метод	0.10	-
820	1005315.55	1303832.26	Геодезический метод	0.10	-

2. Сведения о характерных точках границ объекта					
Обозначение характерных точек границ	Координаты, м		Метод определения координат характерной точки	Средняя квадратическая погрешность положения характерной точки (Mt), м	Описание обозначения точки на местности (при наличии)
	X	Y			
1	2	3	4	5	6
821	1005322.75	1303828.58	Геодезический метод	0.10	-
822	1005325.67	1303829.04	Геодезический метод	0.10	-
823	1005328.23	1303827.12	Геодезический метод	0.10	-
824	1005334.40	1303822.02	Геодезический метод	0.10	-
825	1005345.65	1303815.02	Геодезический метод	0.10	-
826	1005352.63	1303810.88	Геодезический метод	0.10	-
827	1005366.72	1303803.19	Геодезический метод	0.10	-
828	1005380.11	1303795.56	Геодезический метод	0.10	-
829	1005395.65	1303788.20	Геодезический метод	0.10	-
830	1005415.00	1303781.26	Геодезический метод	0.10	-
831	1005426.60	1303774.21	Геодезический метод	0.10	-
832	1005438.82	1303768.39	Геодезический метод	0.10	-
833	1005452.96	1303760.86	Геодезический метод	0.10	-
834	1005469.47	1303753.74	Геодезический метод	0.10	-
835	1005484.92	1303748.27	Геодезический метод	0.10	-
836	1005499.93	1303741.01	Геодезический метод	0.10	-
837	1005513.35	1303735.53	Геодезический метод	0.10	-
838	1005527.65	1303728.70	Геодезический метод	0.10	-
839	1005538.61	1303724.36	Геодезический метод	0.10	-
840	1005553.52	1303717.62	Геодезический метод	0.10	-
841	1005566.64	1303710.26	Геодезический метод	0.10	-
842	1005567.27	1303707.64	Геодезический метод	0.10	-
843	1005568.66	1303705.79	Геодезический метод	0.10	-
844	1005577.47	1303700.59	Геодезический метод	0.10	-
845	1005580.94	1303700.56	Геодезический метод	0.10	-

## 2. Сведения о характерных точках границ объекта

Обозначение характерных точек границ	Координаты, м		Метод определения координат характерной точки	Средняя квадратическая погрешность положения характерной точки (M <sub>t</sub> ), м	Описание обозначения точки на местности (при наличии)
	X	Y			
1	2	3	4	5	6
846	1005591.34	1303697.79	Геодезический метод	0.10	-
847	1005596.83	1303693.73	Геодезический метод	0.10	-
848	1005607.35	1303691.66	Геодезический метод	0.10	-
849	1005609.43	1303692.00	Геодезический метод	0.10	-
850	1005611.29	1303693.07	Геодезический метод	0.10	-
851	1005619.39	1303688.59	Геодезический метод	0.10	-
852	1005625.07	1303682.77	Геодезический метод	0.10	-
853	1005649.00	1303672.13	Геодезический метод	0.10	-
854	1005659.79	1303664.22	Геодезический метод	0.10	-
855	1005673.07	1303653.68	Геодезический метод	0.10	-
856	1005686.48	1303641.80	Геодезический метод	0.10	-
857	1005697.83	1303633.17	Геодезический метод	0.10	-
858	1005710.24	1303621.71	Геодезический метод	0.10	-
859	1005724.56	1303612.96	Геодезический метод	0.10	-
860	1005740.79	1303612.15	Геодезический метод	0.10	-
861	1005760.11	1303613.67	Геодезический метод	0.10	-
862	1005775.68	1303609.92	Геодезический метод	0.10	-
863	1005793.82	1303600.88	Геодезический метод	0.10	-
864	1005805.17	1303596.70	Геодезический метод	0.10	-
865	1005813.40	1303596.21	Геодезический метод	0.10	-
866	1005819.95	1303591.28	Геодезический метод	0.10	-
867	1005850.28	1303573.46	Геодезический метод	0.10	-
868	1005864.37	1303566.32	Геодезический метод	0.10	-
869	1005879.92	1303559.75	Геодезический метод	0.10	-
870	1005892.81	1303555.71	Геодезический метод	0.10	-

2. Сведения о характерных точках границ объекта					
Обозначение характерных точек границ	Координаты, м		Метод определения координат характерной точки	Средняя квадратическая погрешность положения характерной точки (M <sub>t</sub> ), м	Описание обозначения точки на местности (при наличии)
	X	Y			
1	2	3	4	5	6
871	1005906.81	1303549.91	Геодезический метод	0.10	-
872	1005920.34	1303543.78	Геодезический метод	0.10	-
873	1005922.43	1303541.36	Геодезический метод	0.10	-
874	1005923.63	1303540.52	Геодезический метод	0.10	-
875	1005934.71	1303536.26	Геодезический метод	0.10	-
876	1005943.06	1303531.00	Геодезический метод	0.10	-
877	1005950.46	1303524.29	Геодезический метод	0.10	-
878	1005966.05	1303511.15	Геодезический метод	0.10	-
879	1005972.58	1303503.39	Геодезический метод	0.10	-
880	1005973.60	1303497.46	Геодезический метод	0.10	-
881	1005974.65	1303495.65	Геодезический метод	0.10	-
882	1005986.92	1303485.55	Геодезический метод	0.10	-
883	1006006.74	1303472.51	Геодезический метод	0.10	-
884	1006023.21	1303462.27	Геодезический метод	0.10	-
885	1006040.55	1303453.31	Геодезический метод	0.10	-
886	1006063.48	1303444.80	Геодезический метод	0.10	-
887	1006083.54	1303440.87	Геодезический метод	0.10	-
888	1006101.54	1303434.73	Геодезический метод	0.10	-
889	1006121.34	1303428.26	Геодезический метод	0.10	-
890	1006158.22	1303419.46	Геодезический метод	0.10	-
891	1006161.88	1303420.29	Геодезический метод	0.10	-
892	1006167.81	1303417.37	Геодезический метод	0.10	-
893	1006184.66	1303411.88	Геодезический метод	0.10	-
894	1006200.86	1303411.14	Геодезический метод	0.10	-
895	1006216.88	1303414.11	Геодезический метод	0.10	-



2. Сведения о характерных точках границ объекта					
Обозначение характерных точек границ	Координаты, м		Метод определения координат характерной точки	Средняя квадратическая погрешность положения характерной точки (Mt), м	Описание обозначения точки на местности (при наличии)
	X	Y			
1	2	3	4	5	6
896	1006229.46	1303415.85	Геодезический метод	0.10	-
897	1006237.94	1303418.74	Геодезический метод	0.10	-
898	1006247.99	1303420.96	Геодезический метод	0.10	-
899	1006256.18	1303421.65	Геодезический метод	0.10	-
900	1006265.17	1303417.40	Геодезический метод	0.10	-
901	1006277.25	1303409.12	Геодезический метод	0.10	-
902	1006288.93	1303399.97	Геодезический метод	0.10	-
903	1006301.13	1303387.69	Геодезический метод	0.10	-
904	1006311.95	1303380.20	Геодезический метод	0.10	-
905	1006322.51	1303370.98	Геодезический метод	0.10	-
906	1006332.58	1303364.54	Геодезический метод	0.10	-
907	1006344.63	1303358.36	Геодезический метод	0.10	-
908	1006356.51	1303350.62	Геодезический метод	0.10	-
909	1006369.56	1303343.98	Геодезический метод	0.10	-
910	1006376.70	1303341.52	Геодезический метод	0.10	-
911	1006377.01	1303339.93	Геодезический метод	0.10	-
912	1006378.54	1303338.61	Геодезический метод	0.10	-
913	1006384.40	1303335.89	Геодезический метод	0.10	-
914	1006391.03	1303334.52	Геодезический метод	0.10	-
915	1006401.56	1303334.52	Геодезический метод	0.10	-
916	1006415.00	1303333.98	Геодезический метод	0.10	-
917	1006430.49	1303336.00	Геодезический метод	0.10	-
918	1006445.24	1303338.85	Геодезический метод	0.10	-
919	1006459.16	1303340.86	Геодезический метод	0.10	-
920	1006471.91	1303342.97	Геодезический метод	0.10	-

2. Сведения о характерных точках границ объекта					
Обозначение характерных точек границ	Координаты, м		Метод определения координат характерной точки	Средняя квадратическая погрешность положения характерной точки (Mt), м	Описание обозначения точки на местности (при наличии)
	X	Y			
1	2	3	4	5	6
921	1006487.20	1303343.62	Геодезический метод	0.10	-
922	1006503.92	1303345.17	Геодезический метод	0.10	-
923	1006518.54	1303350.00	Геодезический метод	0.10	-
924	1006527.08	1303351.23	Геодезический метод	0.10	-
925	1006547.11	1303352.54	Геодезический метод	0.10	-
926	1006554.38	1303351.92	Геодезический метод	0.10	-
927	1006558.67	1303350.74	Геодезический метод	0.10	-
928	1006566.03	1303351.40	Геодезический метод	0.10	-
929	1006578.15	1303350.65	Геодезический метод	0.10	-
930	1006589.58	1303345.17	Геодезический метод	0.10	-
931	1006592.58	1303343.40	Геодезический метод	0.10	-
932	1006599.22	1303337.33	Геодезический метод	0.10	-
933	1006609.69	1303323.81	Геодезический метод	0.10	-
934	1006617.60	1303312.50	Геодезический метод	0.10	-
935	1006628.50	1303300.42	Геодезический метод	0.10	-
936	1006637.88	1303287.96	Геодезический метод	0.10	-
937	1006643.27	1303279.33	Геодезический метод	0.10	-
938	1006649.29	1303272.28	Геодезический метод	0.10	-
939	1006660.59	1303269.15	Геодезический метод	0.10	-
940	1006678.92	1303271.69	Геодезический метод	0.10	-
941	1006701.13	1303270.29	Геодезический метод	0.10	-
942	1006718.99	1303268.87	Геодезический метод	0.10	-
943	1006738.86	1303268.29	Геодезический метод	0.10	-
944	1006755.01	1303269.10	Геодезический метод	0.10	-
945	1006801.31	1303268.90	Геодезический метод	0.10	-

## 2. Сведения о характерных точках границ объекта

Обозначение характерных точек границ	Координаты, м		Метод определения координат характерной точки	Средняя квадратическая погрешность положения характерной точки (Mt), м	Описание обозначения точки на местности (при наличии)
	X	Y			
1	2	3	4	5	6
946	1006824.37	1303269.62	Геодезический метод	0.10	-
947	1006852.72	1303269.21	Геодезический метод	0.10	-
948	1006874.92	1303264.00	Геодезический метод	0.10	-
949	1006898.53	1303259.33	Геодезический метод	0.10	-
950	1006921.70	1303257.67	Геодезический метод	0.10	-
951	1006942.57	1303257.98	Геодезический метод	0.10	-
952	1006950.92	1303257.11	Геодезический метод	0.10	-
953	1006956.18	1303254.20	Геодезический метод	0.10	-
954	1006959.78	1303254.57	Геодезический метод	0.10	-
955	1006984.43	1303258.79	Геодезический метод	0.10	-
956	1007002.08	1303260.72	Геодезический метод	0.10	-
957	1007020.09	1303263.12	Геодезический метод	0.10	-
958	1007034.71	1303262.98	Геодезический метод	0.10	-
959	1007038.67	1303263.39	Геодезический метод	0.10	-
960	1007044.18	1303261.83	Геодезический метод	0.10	-
961	1007061.49	1303250.98	Геодезический метод	0.10	-
962	1007070.70	1303245.09	Геодезический метод	0.10	-
963	1007098.19	1303227.01	Геодезический метод	0.10	-
964	1007103.87	1303223.59	Геодезический метод	0.10	-
965	1007116.49	1303217.61	Геодезический метод	0.10	-
966	1007125.19	1303210.48	Геодезический метод	0.10	-
967	1007134.87	1303201.05	Геодезический метод	0.10	-
968	1007146.58	1303188.93	Геодезический метод	0.10	-
969	1007160.87	1303173.40	Геодезический метод	0.10	-
970	1007174.09	1303156.55	Геодезический метод	0.10	-

## 2. Сведения о характерных точках границ объекта

Обозначение характерных точек границ	Координаты, м		Метод определения координат характерной точки	Средняя квадратическая погрешность положения характерной точки (Mt), м	Описание обозначения точки на местности (при наличии)
	X	Y			
1	2	3	4	5	6
971	1007205.00	1303124.62	Геодезический метод	0.10	-
972	1007223.52	1303106.91	Геодезический метод	0.10	-
973	1007233.47	1303098.85	Геодезический метод	0.10	-
974	1007245.53	1303090.51	Геодезический метод	0.10	-
975	1007264.70	1303080.14	Геодезический метод	0.10	-
976	1007279.93	1303072.71	Геодезический метод	0.10	-
977	1007293.40	1303064.86	Геодезический метод	0.10	-
978	1007297.31	1303065.47	Геодезический метод	0.10	-
979	1007302.41	1303060.55	Геодезический метод	0.10	-
980	1007305.57	1303056.67	Геодезический метод	0.10	-
981	1007312.75	1303053.53	Геодезический метод	0.10	-
982	1007323.79	1303048.36	Геодезический метод	0.10	-
983	1007339.02	1303040.16	Геодезический метод	0.10	-
984	1007355.38	1303028.62	Геодезический метод	0.10	-
985	1007367.24	1303016.17	Геодезический метод	0.10	-
986	1007386.99	1303007.57	Геодезический метод	0.10	-
987	1007404.28	1302994.98	Геодезический метод	0.10	-
988	1007421.05	1302985.77	Геодезический метод	0.10	-
989	1007436.86	1302974.76	Геодезический метод	0.10	-
990	1007449.02	1302966.81	Геодезический метод	0.10	-
991	1007479.35	1302945.10	Геодезический метод	0.10	-
992	1007490.41	1302935.74	Геодезический метод	0.10	-
993	1007506.72	1302927.21	Геодезический метод	0.10	-
994	1007521.59	1302920.23	Геодезический метод	0.10	-
995	1007540.95	1302913.00	Геодезический метод	0.10	-

2. Сведения о характерных точках границ объекта					
Обозначение характерных точек границ	Координаты, м		Метод определения координат характерной точки	Средняя квадратическая погрешность положения характерной точки (M <sub>t</sub> ), м	Описание обозначения точки на местности (при наличии)
	X	Y			
1	2	3	4	5	6
996	1007557.88	1302911.41	Геодезический метод	0.10	-
997	1007577.91	1302911.97	Геодезический метод	0.10	-
998	1007596.70	1302909.13	Геодезический метод	0.10	-
999	1007612.56	1302902.24	Геодезический метод	0.10	-
1000	1007628.99	1302893.43	Геодезический метод	0.10	-
1001	1007647.01	1302886.16	Геодезический метод	0.10	-
1002	1007664.28	1302880.96	Геодезический метод	0.10	-
1003	1007683.93	1302873.07	Геодезический метод	0.10	-
1004	1007700.57	1302862.68	Геодезический метод	0.10	-
1005	1007716.91	1302855.77	Геодезический метод	0.10	-
1006	1007727.76	1302848.54	Геодезический метод	0.10	-
1007	1007745.52	1302842.47	Геодезический метод	0.10	-
1008	1007763.26	1302833.10	Геодезический метод	0.10	-
1009	1007778.08	1302823.58	Геодезический метод	0.10	-
1010	1007789.13	1302824.39	Геодезический метод	0.10	-
1011	1007804.38	1302809.75	Геодезический метод	0.10	-
1012	1007819.78	1302801.75	Геодезический метод	0.10	-
1013	1007841.59	1302791.14	Геодезический метод	0.10	-
1014	1007844.54	1302796.43	Геодезический метод	0.10	-
1015	1007843.39	1302800.37	Геодезический метод	0.10	-
1016	1007877.89	1302786.27	Геодезический метод	0.10	-
1017	1007903.83	1302775.31	Геодезический метод	0.10	-
1018	1007942.68	1302773.08	Геодезический метод	0.10	-
1019	1007955.93	1302773.20	Геодезический метод	0.10	-
1020	1007971.48	1302772.46	Геодезический метод	0.10	-

2. Сведения о характерных точках границ объекта

Обозначение характерных точек границ	Координаты, м		Метод определения координат характерной точки	Средняя квадратическая погрешность положения характерной точки (Mt), м	Описание обозначения точки на местности (при наличии)
	X	Y			
1	2	3	4	5	6
1021	1007980.18	1302768.77	Геодезический метод	0.10	-
1022	1007993.01	1302763.05	Геодезический метод	0.10	-
1023	1008009.50	1302754.09	Геодезический метод	0.10	-
1024	1008026.53	1302747.54	Геодезический метод	0.10	-
1025	1008040.65	1302741.33	Геодезический метод	0.10	-
1026	1008056.74	1302735.28	Геодезический метод	0.10	-
1027	1008065.74	1302731.82	Геодезический метод	0.10	-
1028	1008072.27	1302729.30	Геодезический метод	0.10	-
1029	1008103.87	1302714.51	Геодезический метод	0.10	-
1030	1008125.26	1302703.39	Геодезический метод	0.10	-
1031	1008132.30	1302701.48	Геодезический метод	0.10	-
1032	1008142.94	1302695.27	Геодезический метод	0.10	-
1033	1008156.77	1302688.15	Геодезический метод	0.10	-
1034	1008175.46	1302679.21	Геодезический метод	0.10	-
1035	1008193.29	1302673.07	Геодезический метод	0.10	-
1036	1008213.86	1302663.52	Геодезический метод	0.10	-
1037	1008228.35	1302651.80	Геодезический метод	0.10	-
1038	1008239.22	1302643.88	Геодезический метод	0.10	-
1039	1008265.52	1302629.49	Геодезический метод	0.10	-
1040	1008285.64	1302618.71	Геодезический метод	0.10	-
1041	1008305.47	1302610.34	Геодезический метод	0.10	-
1042	1008326.29	1302600.05	Геодезический метод	0.10	-
1043	1008353.97	1302589.64	Геодезический метод	0.10	-
1044	1008371.48	1302583.24	Геодезический метод	0.10	-
1045	1008397.57	1302570.75	Геодезический метод	0.10	-

## 2. Сведения о характерных точках границ объекта

Обозначение характерных точек границ	Координаты, м		Метод определения координат характерной точки	Средняя квадратическая погрешность положения характерной точки (Mt), м	Описание обозначения точки на местности (при наличии)
	X	Y			
1	2	3	4	5	6
1046	1008419.25	1302559.83	Геодезический метод	0.10	-
1047	1008463.17	1302540.99	Геодезический метод	0.10	-
1048	1008481.25	1302532.02	Геодезический метод	0.10	-
1049	1008499.14	1302525.59	Геодезический метод	0.10	-
1050	1008523.29	1302515.77	Геодезический метод	0.10	-
1051	1008545.07	1302505.27	Геодезический метод	0.10	-
1052	1008563.58	1302496.87	Геодезический метод	0.10	-
1053	1008580.05	1302487.37	Геодезический метод	0.10	-
1054	1008600.16	1302477.73	Геодезический метод	0.10	-
1055	1008616.08	1302469.53	Геодезический метод	0.10	-
1056	1008635.96	1302458.21	Геодезический метод	0.10	-
1057	1008653.42	1302447.49	Геодезический метод	0.10	-
1058	1008672.50	1302435.14	Геодезический метод	0.10	-
1059	1008690.56	1302425.35	Геодезический метод	0.10	-
1060	1008710.10	1302412.95	Геодезический метод	0.10	-
1061	1008726.57	1302403.15	Геодезический метод	0.10	-
1062	1008746.78	1302393.05	Геодезический метод	0.10	-
1063	1008768.20	1302383.74	Геодезический метод	0.10	-
1064	1008786.16	1302378.63	Геодезический метод	0.10	-
1065	1008803.84	1302374.71	Геодезический метод	0.10	-
1066	1008827.89	1302368.31	Геодезический метод	0.10	-
1067	1008851.34	1302362.72	Геодезический метод	0.10	-
1068	1008873.36	1302356.95	Геодезический метод	0.10	-
1069	1008879.17	1302356.70	Геодезический метод	0.10	-
1070	1008874.86	1302359.58	Геодезический метод	0.10	-

2. Сведения о характерных точках границ объекта					
Обозначение характерных точек границ	Координаты, м		Метод определения координат характерной точки	Средняя квадратическая погрешность положения характерной точки (Mt), м	Описание обозначения точки на местности (при наличии)
	X	Y			
1	2	3	4	5	6
1071	1008867.31	1302364.72	Геодезический метод	0.10	-
1072	1008852.77	1302368.55	Геодезический метод	0.10	-
1073	1008829.39	1302374.12	Геодезический метод	0.10	-
1074	1008805.20	1302380.56	Геодезический метод	0.10	-
1075	1008787.72	1302384.43	Геодезический метод	0.10	-
1076	1008770.03	1302389.46	Геодезический метод	0.10	-
1077	1008749.25	1302398.52	Геодезический метод	0.10	-
1078	1008729.35	1302408.46	Геодезический метод	0.10	-
1079	1008713.21	1302418.09	Геодезический метод	0.10	-
1080	1008693.69	1302430.47	Геодезический метод	0.10	-
1081	1008675.66	1302440.24	Геодезический метод	0.10	-
1082	1008656.65	1302452.55	Геодезический метод	0.10	-
1083	1008639.06	1302463.35	Геодезический метод	0.10	-
1084	1008618.88	1302474.84	Геодезический метод	0.10	-
1085	1008602.87	1302483.09	Геодезический метод	0.10	-
1086	1008582.95	1302492.63	Геодезический метод	0.10	-
1087	1008566.45	1302502.14	Геодезический метод	0.10	-
1088	1008547.64	1302510.69	Геодезический метод	0.10	-
1089	1008525.81	1302521.21	Геодезический метод	0.10	-
1090	1008501.34	1302531.17	Геодезический метод	0.10	-
1091	1008483.76	1302537.48	Геодезический метод	0.10	-
1092	1008465.61	1302546.47	Геодезический метод	0.10	-
1093	1008421.70	1302565.31	Геодезический метод	0.10	-
1094	1008400.24	1302576.12	Геодезический метод	0.10	-
1095	1008373.95	1302588.72	Геодезический метод	0.10	-



## 2. Сведения о характерных точках границ объекта

Обозначение характерных точек границ	Координаты, м		Метод определения координат характерной точки	Средняя квадратическая погрешность положения характерной точки (M <sub>t</sub> ), м	Описание обозначения точки на местности (при наличии)
	X	Y			
1	2	3	4	5	6
1096	1008356.04	1302595.27	Геодезический метод	0.10	-
1097	1008328.55	1302605.62	Геодезический метод	0.10	-
1098	1008308.05	1302615.76	Геодезический метод	0.10	-
1099	1008288.11	1302624.18	Геодезический метод	0.10	-
1100	1008268.39	1302634.76	Геодезический метод	0.10	-
1101	1008242.27	1302649.05	Геодезический метод	0.10	-
1102	1008231.95	1302656.60	Геодезический метод	0.10	-
1103	1008217.05	1302668.66	Геодезический метод	0.10	-
1104	1008195.52	1302678.66	Геодезический метод	0.10	-
1105	1008177.58	1302684.83	Геодезический метод	0.10	-
1106	1008159.41	1302693.55	Геодезический метод	0.10	-
1107	1008145.75	1302700.57	Геодезический метод	0.10	-
1108	1008134.64	1302707.07	Геодезический метод	0.10	-
1109	1008127.40	1302709.02	Геодезический метод	0.10	-
1110	1008106.59	1302719.86	Геодезический метод	0.10	-
1111	1008074.52	1302734.86	Геодезический метод	0.10	-
1112	1008066.32	1302738.02	Геодезический метод	0.10	-
1113	1008058.87	1302740.89	Геодезический метод	0.10	-
1114	1008042.99	1302746.86	Геодезический метод	0.10	-
1115	1008028.75	1302753.11	Геодезический метод	0.10	-
1116	1008011.84	1302759.62	Геодезический метод	0.10	-
1117	1007995.56	1302768.48	Геодезический метод	0.10	-
1118	1007982.60	1302774.26	Геодезический метод	0.10	-
1119	1007972.86	1302778.40	Геодезический метод	0.10	-
1120	1007955.96	1302779.20	Геодезический метод	0.10	-

2. Сведения о характерных точках границ объекта					
Обозначение характерных точек границ	Координаты, м		Метод определения координат характерной точки	Средняя квадратическая погрешность положения характерной точки (Mt), м	Описание обозначения точки на местности (при наличии)
	X	Y			
1	2	3	4	5	6
1121	1007942.92	1302779.08	Геодезический метод	0.10	-
1122	1007905.28	1302781.25	Геодезический метод	0.10	-
1123	1007880.17	1302791.82	Геодезический метод	0.10	-
1124	1007839.82	1302808.32	Геодезический метод	0.10	-
1125	1007836.77	1302801.62	Геодезический метод	0.10	-
1126	1007837.28	1302799.91	Геодезический метод	0.10	-
1127	1007822.44	1302807.13	Геодезический метод	0.10	-
1128	1007807.86	1302814.70	Геодезический метод	0.10	-
1129	1007791.30	1302830.64	Геодезический метод	0.10	-
1130	1007779.78	1302829.68	Геодезический метод	0.10	-
1131	1007766.17	1302838.35	Геодезический метод	0.10	-
1132	1007748.11	1302847.88	Геодезический метод	0.10	-
1133	1007730.42	1302853.97	Геодезический метод	0.10	-
1134	1007719.76	1302861.08	Геодезический метод	0.10	-
1135	1007703.29	1302868.06	Геодезический метод	0.10	-
1136	1007686.71	1302878.40	Геодезический метод	0.10	-
1137	1007666.39	1302886.57	Геодезический метод	0.10	-
1138	1007648.88	1302891.86	Геодезический метод	0.10	-
1139	1007631.39	1302898.93	Геодезический метод	0.10	-
1140	1007615.29	1302907.58	Геодезический метод	0.10	-
1141	1007598.74	1302914.79	Геодезический метод	0.10	-
1142	1007578.54	1302917.95	Геодезический метод	0.10	-
1143	1007558.26	1302917.40	Геодезический метод	0.10	-
1144	1007542.10	1302918.90	Геодезический метод	0.10	-
1145	1007523.82	1302925.81	Геодезический метод	0.10	-

2. Сведения о характерных точках границ объекта

Обозначение характерных точек границ	Координаты, м		Метод определения координат характерной точки	Средняя квадратическая погрешность положения характерной точки (M <sub>t</sub> ), м	Описание обозначения точки на местности (при наличии)
	X	Y			
1	2	3	4	5	6
1146	1007509.44	1302932.56	Геодезический метод	0.10	-
1147	1007493.78	1302940.74	Геодезический метод	0.10	-
1148	1007483.13	1302949.76	Геодезический метод	0.10	-
1149	1007452.46	1302971.73	Геодезический метод	0.10	-
1150	1007440.18	1302979.76	Геодезический метод	0.10	-
1151	1007424.34	1302990.78	Геодезический метод	0.10	-
1152	1007407.66	1302999.95	Геодезический метод	0.10	-
1153	1007389.69	1303012.94	Геодезический метод	0.10	-
1154	1007370.54	1303021.27	Геодезический метод	0.10	-
1155	1007359.34	1303033.23	Геодезический метод	0.10	-
1156	1007342.33	1303045.17	Геодезический метод	0.10	-
1157	1007326.56	1303053.68	Геодезический метод	0.10	-
1158	1007315.26	1303058.98	Геодезический метод	0.10	-
1159	1007309.42	1303061.55	Геодезический метод	0.10	-
1160	1007306.89	1303064.54	Геодезический метод	0.10	-
1161	1007299.40	1303071.88	Геодезический метод	0.10	-
1162	1007294.50	1303071.12	Геодезический метод	0.10	-
1163	1007282.67	1303078.06	Геодезический метод	0.10	-
1164	1007267.39	1303085.51	Геодезический метод	0.10	-
1165	1007248.53	1303095.71	Геодезический метод	0.10	-
1166	1007236.98	1303103.72	Геодезический метод	0.10	-
1167	1007227.39	1303111.49	Геодезический метод	0.10	-
1168	1007209.18	1303128.92	Геодезический метод	0.10	-
1169	1007178.52	1303160.60	Геодезический метод	0.10	-
1170	1007165.37	1303177.37	Геодезический метод	0.10	-

## 2. Сведения о характерных точках границ объекта

Обозначение характерных точек границ	Координаты, м		Метод определения координат характерной точки	Средняя квадратическая погрешность положения характерной точки (M <sub>t</sub> ), м	Описание обозначения точки на местности (при наличии)
	X	Y			
1	2	3	4	5	6
1171	1007150.97	1303193.02	Геодезический метод	0.10	-
1172	1007139.16	1303205.25	Геодезический метод	0.10	-
1173	1007129.28	1303214.87	Геодезический метод	0.10	-
1174	1007119.40	1303222.87	Геодезический метод	0.10	-
1175	1007106.58	1303228.95	Геодезический метод	0.10	-
1176	1007101.33	1303232.12	Геодезический метод	0.10	-
1177	1007074.04	1303250.07	Геодезический метод	0.10	-
1178	1007064.70	1303256.05	Геодезический метод	0.10	-
1179	1007047.08	1303267.10	Геодезический метод	0.10	-
1180	1007039.03	1303269.48	Геодезический метод	0.10	-
1181	1007034.56	1303268.98	Геодезический метод	0.10	-
1182	1007019.93	1303269.12	Геодезический метод	0.10	-
1183	1007001.32	1303266.67	Геодезический метод	0.10	-
1184	1006983.68	1303264.74	Геодезический метод	0.10	-
1185	1006958.87	1303260.51	Геодезический метод	0.10	-
1186	1006957.37	1303260.36	Геодезический метод	0.10	-
1187	1006952.16	1303263.01	Геодезический метод	0.10	-
1188	1006942.66	1303263.98	Геодезический метод	0.10	-
1189	1006921.74	1303263.67	Геодезический метод	0.10	-
1190	1006899.51	1303265.25	Геодезический метод	0.10	-
1191	1006876.13	1303269.87	Геодезический метод	0.10	-
1192	1006853.13	1303275.20	Геодезический метод	0.10	-
1193	1006824.39	1303275.62	Геодезический метод	0.10	-
1194	1006801.25	1303274.90	Геодезический метод	0.10	-
1195	1006754.99	1303275.10	Геодезический метод	0.10	-

2. Сведения о характерных точках границ объекта

Обозначение характерных точек границ	Координаты, м		Метод определения координат характерной точки	Средняя квадратическая погрешность положения характерной точки (Mt), м	Описание обозначения точки на местности (при наличии)
	X	Y			
1	2	3	4	5	6
1196	1006738.68	1303274.29	Геодезический метод	0.10	-
1197	1006719.24	1303274.87	Геодезический метод	0.10	-
1198	1006701.53	1303276.27	Геодезический метод	0.10	-
1199	1006678.39	1303277.67	Геодезический метод	0.10	-
1200	1006660.80	1303275.21	Геодезический метод	0.10	-
1201	1006652.65	1303277.53	Геодезический метод	0.10	-
1202	1006647.99	1303283.04	Геодезический метод	0.10	-
1203	1006642.76	1303291.46	Геодезический метод	0.10	-
1204	1006633.04	1303304.34	Геодезический метод	0.10	-
1205	1006622.41	1303316.09	Геодезический метод	0.10	-
1206	1006614.48	1303327.43	Геодезический метод	0.10	-
1207	1006603.80	1303341.21	Геодезический метод	0.10	-
1208	1006596.40	1303348.04	Геодезический метод	0.10	-
1209	1006592.29	1303350.53	Геодезический метод	0.10	-
1210	1006579.62	1303356.58	Геодезический метод	0.10	-
1211	1006566.18	1303357.40	Геодезический метод	0.10	-
1212	1006558.98	1303356.78	Геодезический метод	0.10	-
1213	1006555.21	1303357.87	Геодезический метод	0.10	-
1214	1006546.94	1303358.54	Геодезический метод	0.10	-
1215	1006526.57	1303357.21	Геодезический метод	0.10	-
1216	1006517.41	1303355.90	Геодезический метод	0.10	-
1217	1006503.02	1303351.11	Геодезический метод	0.10	-
1218	1006486.87	1303349.61	Геодезический метод	0.10	-
1219	1006471.47	1303348.96	Геодезический метод	0.10	-
1220	1006458.27	1303346.79	Геодезический метод	0.10	-

2. Сведения о характерных точках границ объекта					
Обозначение характерных точек границ	Координаты, м		Метод определения координат характерной точки	Средняя квадратическая погрешность положения характерной точки (Mt), м	Описание обозначения точки на местности (при наличии)
	X	Y			
1	2	3	4	5	6
1221	1006444.17	1303344.76	Геодезический метод	0.10	-
1222	1006429.62	1303341.93	Геодезический метод	0.10	-
1223	1006414.86	1303339.99	Геодезический метод	0.10	-
1224	1006401.62	1303340.52	Геодезический метод	0.10	-
1225	1006391.33	1303340.52	Геодезический метод	0.10	-
1226	1006386.60	1303341.48	Геодезический метод	0.10	-
1227	1006382.44	1303343.41	Геодезический метод	0.10	-
1228	1006381.90	1303345.30	Геодезический метод	0.10	-
1229	1006380.28	1303346.64	Геодезический метод	0.10	-
1230	1006371.69	1303349.60	Геодезический метод	0.10	-
1231	1006359.45	1303355.85	Геодезический метод	0.10	-
1232	1006347.78	1303363.47	Геодезический метод	0.10	-
1233	1006335.69	1303369.67	Геодезический метод	0.10	-
1234	1006325.94	1303375.92	Геодезический метод	0.10	-
1235	1006315.77	1303384.83	Геодезический метод	0.10	-
1236	1006305.19	1303392.11	Геодезический метод	0.10	-
1237	1006293.06	1303404.33	Геодезический метод	0.10	-
1238	1006280.87	1303413.90	Геодезический метод	0.10	-
1239	1006268.38	1303422.47	Геодезический метод	0.10	-
1240	1006257.51	1303427.53	Геодезический метод	0.10	-
1241	1006246.89	1303426.86	Геодезический метод	0.10	-
1242	1006236.47	1303424.56	Геодезический метод	0.10	-
1243	1006228.34	1303421.75	Геодезический метод	0.10	-
1244	1006215.99	1303420.04	Геодезический метод	0.10	-
1245	1006200.11	1303417.10	Геодезический метод	0.10	-

2. Сведения о характерных точках границ объекта					
Обозначение характерных точек границ	Координаты, м		Метод определения координат характерной точки	Средняя квадратическая погрешность положения характерной точки (M), м	Описание обозначения точки на местности (при наличии)
	X	Y			
1	2	3	4	5	6
1246	1006185.37	1303417.86	Геодезический метод	0.10	-
1247	1006169.91	1303423.00	Геодезический метод	0.10	-
1248	1006163.56	1303426.16	Геодезический метод	0.10	-
1249	1006161.49	1303426.38	Геодезический метод	0.10	-
1250	1006158.21	1303425.55	Геодезический метод	0.10	-
1251	1006123.08	1303434.00	Геодезический метод	0.10	-
1252	1006103.46	1303440.42	Геодезический метод	0.10	-
1253	1006085.29	1303446.62	Геодезический метод	0.10	-
1254	1006064.88	1303450.64	Геодезический метод	0.10	-
1255	1006043.15	1303458.73	Геодезический метод	0.10	-
1256	1006026.27	1303467.43	Геодезический метод	0.10	-
1257	1006010.01	1303477.55	Геодезический метод	0.10	-
1258	1005990.61	1303490.29	Геодезический метод	0.10	-
1259	1005979.33	1303499.58	Геодезический метод	0.10	-
1260	1005978.00	1303506.20	Геодезический метод	0.10	-
1261	1005970.11	1303515.57	Геодезический метод	0.10	-
1262	1005954.37	1303528.84	Геодезический метод	0.10	-
1263	1005946.90	1303535.62	Геодезический метод	0.10	-
1264	1005937.66	1303541.50	Геодезический метод	0.10	-
1265	1005926.48	1303545.85	Геодезический метод	0.10	-
1266	1005924.45	1303548.20	Геодезический метод	0.10	-
1267	1005923.42	1303548.97	Геодезический метод	0.10	-
1268	1005909.24	1303555.39	Геодезический метод	0.10	-
1269	1005894.73	1303561.39	Геодезический метод	0.10	-
1270	1005881.86	1303565.43	Геодезический метод	0.10	-

2. Сведения о характерных точках границ объекта					
Обозначение характерных точек границ	Координаты, м		Метод определения координат характерной точки	Средняя квадратическая погрешность положения характерной точки (Mt), м	Описание обозначения точки на местности (при наличии)
	X	Y			
1	2	3	4	5	6
1271	1005866.99	1303571.72	Геодезический метод	0.10	-
1272	1005853.07	1303578.78	Геодезический метод	0.10	-
1273	1005823.16	1303596.35	Геодезический метод	0.10	-
1274	1005816.27	1303601.56	Геодезический метод	0.10	-
1275	1005806.81	1303602.50	Геодезический метод	0.10	-
1276	1005796.05	1303606.46	Геодезический метод	0.10	-
1277	1005778.05	1303615.44	Геодезический метод	0.10	-
1278	1005760.11	1303619.69	Геодезический метод	0.10	-
1279	1005740.75	1303618.16	Геодезический метод	0.10	-
1280	1005726.30	1303618.91	Геодезический метод	0.10	-
1281	1005714.09	1303626.32	Геодезический метод	0.10	-
1282	1005701.80	1303637.67	Геодезический метод	0.10	-
1283	1005690.21	1303646.51	Геодезический метод	0.10	-
1284	1005676.87	1303658.33	Геодезический метод	0.10	-
1285	1005663.48	1303668.96	Геодезический метод	0.10	-
1286	1005652.28	1303677.16	Геодезический метод	0.10	-
1287	1005628.50	1303687.82	Геодезический метод	0.10	-
1288	1005622.83	1303693.52	Геодезический метод	0.10	-
1289	1005612.64	1303699.15	Геодезический метод	0.10	-
1290	1005609.73	1303699.10	Геодезический метод	0.10	-
1291	1005607.41	1303697.76	Геодезический метод	0.10	-
1292	1005598.73	1303699.47	Геодезический метод	0.10	-
1293	1005593.54	1303703.40	Геодезический метод	0.10	-
1294	1005592.06	1303703.81	Геодезический метод	0.10	-
1295	1005581.75	1303706.55	Геодезический метод	0.10	-



2. Сведения о характерных точках границ объекта					
Обозначение характерных точек границ	Координаты, м		Метод определения координат характерной точки	Средняя квадратическая погрешность положения характерной точки (Mt), м	Описание обозначения точки на местности (при наличии)
	X	Y			
1	2	3	4	5	6
1296	1005579.47	1303706.37	Геодезический метод	0.10	-
1297	1005572.78	1303710.32	Геодезический метод	0.10	-
1298	1005572.57	1303712.81	Геодезический метод	0.10	-
1299	1005571.12	1303714.63	Геодезический метод	0.10	-
1300	1005556.34	1303722.92	Геодезический метод	0.10	-
1301	1005540.89	1303729.91	Геодезический метод	0.10	-
1302	1005529.96	1303734.24	Геодезический метод	0.10	-
1303	1005515.86	1303740.98	Геодезический метод	0.10	-
1304	1005502.29	1303746.53	Геодезический метод	0.10	-
1305	1005487.39	1303753.74	Геодезический метод	0.10	-
1306	1005471.57	1303759.36	Геодезический метод	0.10	-
1307	1005455.45	1303766.32	Геодезический метод	0.10	-
1308	1005441.58	1303773.72	Геодезический метод	0.10	-
1309	1005429.31	1303779.57	Геодезический метод	0.10	-
1310	1005417.41	1303786.76	Геодезический метод	0.10	-
1311	1005398.06	1303793.69	Геодезический метод	0.10	-
1312	1005382.78	1303800.93	Геодезический метод	0.10	-
1313	1005369.67	1303808.42	Геодезический метод	0.10	-
1314	1005355.55	1303816.12	Геодезический метод	0.10	-
1315	1005348.74	1303820.16	Геодезический метод	0.10	-
1316	1005337.75	1303827.01	Геодезический метод	0.10	-
1317	1005332.01	1303831.79	Геодезический метод	0.10	-
1318	1005327.25	1303835.40	Геодезический метод	0.10	-
1319	1005323.75	1303834.81	Геодезический метод	0.10	-
1320	1005319.89	1303836.79	Геодезический метод	0.10	-

2. Сведения о характерных точках границ объекта					
Обозначение характерных точек границ	Координаты, м		Метод определения координат характерной точки	Средняя квадратическая погрешность положения характерной точки (M <sub>t</sub> ), м	Описание обозначения точки на местности (при наличии)
	X	Y			
1	2	3	4	5	6
1321	1005317.67	1303840.88	Геодезический метод	0.10	-
1322	1005308.40	1303846.09	Геодезический метод	0.10	-
1323	1005298.32	1303853.00	Геодезический метод	0.10	-
1324	1005288.55	1303856.87	Геодезический метод	0.10	-
1325	1005280.54	1303860.36	Геодезический метод	0.10	-
1326	1005272.22	1303865.05	Геодезический метод	0.10	-
1327	1005257.72	1303873.66	Геодезический метод	0.10	-
1328	1005249.64	1303878.79	Геодезический метод	0.10	-
1329	1005216.92	1303892.76	Геодезический метод	0.10	-
1330	1005204.24	1303899.76	Геодезический метод	0.10	-
1331	1005194.87	1303906.49	Геодезический метод	0.10	-
1332	1005193.35	1303907.31	Геодезический метод	0.10	-
1333	1005178.18	1303918.37	Геодезический метод	0.10	-
1334	1005164.90	1303926.75	Геодезический метод	0.10	-
1335	1005153.84	1303937.90	Геодезический метод	0.10	-
1336	1005140.01	1303949.10	Геодезический метод	0.10	-
1337	1005130.33	1303961.07	Геодезический метод	0.10	-
1338	1005120.24	1303976.95	Геодезический метод	0.10	-
1339	1005108.98	1303991.89	Геодезический метод	0.10	-
1340	1005096.45	1304003.54	Геодезический метод	0.10	-
1341	1005085.07	1304016.98	Геодезический метод	0.10	-
1342	1005071.39	1304030.78	Геодезический метод	0.10	-
1343	1005058.13	1304044.30	Геодезический метод	0.10	-
1344	1005048.70	1304055.53	Геодезический метод	0.10	-
1345	1005035.39	1304068.57	Геодезический метод	0.10	-

2. Сведения о характерных точках границ объекта					
Обозначение характерных точек границ	Координаты, м		Метод определения координат характерной точки	Средняя квадратическая погрешность положения характерной точки (Mt), м	Описание обозначения точки на местности (при наличии)
	X	Y			
1	2	3	4	5	6
1346	1005022.25	1304084.77	Геодезический метод	0.10	-
1347	1005014.13	1304099.22	Геодезический метод	0.10	-
1348	1005009.44	1304112.09	Геодезический метод	0.10	-
1349	1005008.18	1304120.54	Геодезический метод	0.10	-
1350	1005006.88	1304123.15	Геодезический метод	0.10	-
1351	1005006.31	1304130.63	Геодезический метод	0.10	-
1352	1004999.35	1304147.80	Геодезический метод	0.10	-
1353	1004992.75	1304160.55	Геодезический метод	0.10	-
1354	1004981.70	1304176.19	Геодезический метод	0.10	-
1355	1004970.17	1304187.08	Геодезический метод	0.10	-
1356	1004954.37	1304199.79	Геодезический метод	0.10	-
1357	1004940.21	1304208.94	Геодезический метод	0.10	-
1358	1004929.57	1304211.97	Геодезический метод	0.10	-
1359	1004916.76	1304219.28	Геодезический метод	0.10	-
1360	1004903.69	1304225.79	Геодезический метод	0.10	-
1361	1004890.50	1304229.61	Геодезический метод	0.10	-
1362	1004881.39	1304232.96	Геодезический метод	0.10	-
1363	1004869.45	1304238.57	Геодезический метод	0.10	-
1364	1004864.82	1304240.29	Геодезический метод	0.10	-
1365	1004856.67	1304245.52	Геодезический метод	0.10	-
1366	1004844.26	1304256.09	Геодезический метод	0.10	-
1367	1004834.15	1304264.31	Геодезический метод	0.10	-
1368	1004817.33	1304277.85	Геодезический метод	0.10	-
1369	1004802.63	1304294.87	Геодезический метод	0.10	-
1370	1004788.86	1304310.35	Геодезический метод	0.10	-

2. Сведения о характерных точках границ объекта

Обозначение характерных точек границ	Координаты, м		Метод определения координат характерной точки	Средняя квадратическая погрешность положения характерной точки (M <sub>t</sub> ), м	Описание обозначения точки на местности (при наличии)
	X	Y			
1	2	3	4	5	6
1371	1004772.68	1304326.33	Геодезический метод	0.10	-
1372	1004758.19	1304340.71	Геодезический метод	0.10	-
1373	1004706.04	1304380.00	Геодезический метод	0.10	-
1374	1004694.32	1304392.04	Геодезический метод	0.10	-
1375	1004682.36	1304406.85	Геодезический метод	0.10	-
1376	1004669.22	1304422.94	Геодезический метод	0.10	-
1377	1004653.62	1304443.92	Геодезический метод	0.10	-
1378	1004636.59	1304465.24	Геодезический метод	0.10	-
1379	1004619.62	1304486.84	Геодезический метод	0.10	-
1380	1004604.76	1304503.48	Геодезический метод	0.10	-
1381	1004588.08	1304515.05	Геодезический метод	0.10	-
1382	1004574.97	1304520.83	Геодезический метод	0.10	-
1383	1004553.26	1304533.43	Геодезический метод	0.10	-
1384	1004539.57	1304538.21	Геодезический метод	0.10	-
1385	1004527.19	1304545.01	Геодезический метод	0.10	-
1386	1004515.08	1304550.61	Геодезический метод	0.10	-
1387	1004507.42	1304554.57	Геодезический метод	0.10	-
1388	1004499.59	1304556.51	Геодезический метод	0.10	-
1389	1004482.89	1304562.64	Геодезический метод	0.10	-
1390	1004464.55	1304566.29	Геодезический метод	0.10	-
1391	1004459.80	1304568.48	Геодезический метод	0.10	-
1392	1004454.74	1304570.09	Геодезический метод	0.10	-
748	1004449.16	1304565.58	Геодезический метод	0.10	-
1393	1015480.28	1296624.87	Геодезический метод	0.10	-
1394	1015474.01	1296622.90	Геодезический метод	0.10	-

## 2. Сведения о характерных точках границ объекта

Обозначение характерных точек границ	Координаты, м		Метод определения координат характерной точки	Средняя квадратическая погрешность положения характерной точки (Mt), м	Описание обозначения точки на местности (при наличии)
	X	Y			
1	2	3	4	5	6
1395	1015439.58	1296605.60	Геодезический метод	0.10	-
1396	1015429.20	1296595.32	Геодезический метод	0.10	-
1397	1015426.91	1296589.97	Геодезический метод	0.10	-
1398	1015438.06	1296599.24	Геодезический метод	0.10	-
1399	1015444.85	1296602.66	Геодезический метод	0.10	-
1400	1015450.27	1296609.85	Геодезический метод	0.10	-
1401	1015462.75	1296615.26	Геодезический метод	0.10	-
1393	1015480.28	1296624.87	Геодезический метод	0.10	-
1402	1026188.52	1300855.13	Геодезический метод	0.10	-
1403	1026192.34	1300860.11	Геодезический метод	0.10	-
1404	1026207.21	1300879.46	Геодезический метод	0.10	-
1405	1026220.91	1300895.89	Геодезический метод	0.10	-
1406	1026243.44	1300922.18	Геодезический метод	0.10	-
1407	1026244.13	1300924.63	Геодезический метод	0.10	-
1408	1026254.88	1300936.89	Геодезический метод	0.10	-
1409	1026273.24	1300958.07	Геодезический метод	0.10	-
1410	1026288.20	1300973.23	Геодезический метод	0.10	-
1411	1026304.47	1300992.10	Геодезический метод	0.10	-
1412	1026319.45	1301010.10	Геодезический метод	0.10	-
1413	1026334.16	1301027.71	Геодезический метод	0.10	-
1414	1026348.88	1301044.36	Геодезический метод	0.10	-
1415	1026362.51	1301062.83	Геодезический метод	0.10	-
1416	1026375.89	1301080.38	Геодезический метод	0.10	-
1417	1026388.87	1301099.21	Геодезический метод	0.10	-
1418	1026404.27	1301120.04	Геодезический метод	0.10	-

2. Сведения о характерных точках границ объекта					
Обозначение характерных точек границ	Координаты, м		Метод определения координат характерной точки	Средняя квадратическая погрешность положения характерной точки (Mt), м	Описание обозначения точки на местности (при наличии)
	X	Y			
1	2	3	4	5	6
1419	1026419.88	1301141.79	Геодезический метод	0.10	-
1420	1026436.21	1301162.33	Геодезический метод	0.10	-
1421	1026452.19	1301183.39	Геодезический метод	0.10	-
1422	1026464.05	1301202.66	Геодезический метод	0.10	-
1423	1026476.76	1301223.75	Геодезический метод	0.10	-
1424	1026492.21	1301245.50	Геодезический метод	0.10	-
1425	1026513.33	1301282.48	Геодезический метод	0.10	-
1426	1026524.71	1301303.36	Геодезический метод	0.10	-
1427	1026536.78	1301326.76	Геодезический метод	0.10	-
1428	1026561.61	1301366.25	Геодезический метод	0.10	-
1429	1026574.19	1301388.82	Геодезический метод	0.10	-
1430	1026583.77	1301412.18	Геодезический метод	0.10	-
1431	1026593.96	1301432.38	Геодезический метод	0.10	-
1432	1026607.51	1301453.23	Геодезический метод	0.10	-
1433	1026621.99	1301475.04	Геодезический метод	0.10	-
1434	1026635.97	1301494.14	Геодезический метод	0.10	-
1435	1026649.70	1301515.21	Геодезический метод	0.10	-
1436	1026659.75	1301532.96	Геодезический метод	0.10	-
1437	1026666.48	1301550.33	Геодезический метод	0.10	-
1438	1026686.87	1301586.77	Геодезический метод	0.10	-
1439	1026696.30	1301605.50	Геодезический метод	0.10	-
1440	1026710.53	1301642.88	Геодезический метод	0.10	-
1441	1026718.34	1301658.98	Геодезический метод	0.10	-
1442	1026726.06	1301678.08	Геодезический метод	0.10	-
1443	1026734.49	1301696.13	Геодезический метод	0.10	-

## 2. Сведения о характерных точках границ объекта

Обозначение характерных точек границ	Координаты, м		Метод определения координат характерной точки	Средняя квадратическая погрешность положения характерной точки (Mt), м	Описание обозначения точки на местности (при наличии)
	X	Y			
1	2	3	4	5	6
1444	1026741.49	1301714.43	Геодезический метод	0,10	-
1445	1026749.77	1301733.35	Геодезический метод	0,10	-
1446	1026756.81	1301752.51	Геодезический метод	0,10	-
1447	1026770.01	1301791.23	Геодезический метод	0,10	-
1448	1026795.59	1301856.55	Геодезический метод	0,10	-
1449	1026802.54	1301880.34	Геодезический метод	0,10	-
1450	1026811.83	1301920.02	Геодезический метод	0,10	-
1451	1026817.21	1301941.04	Геодезический метод	0,10	-
1452	1026829.19	1301981.45	Геодезический метод	0,10	-
1453	1026836.02	1301984.55	Геодезический метод	0,10	-
1454	1026840.69	1302010.01	Геодезический метод	0,10	-
1455	1026851.94	1302061.39	Геодезический метод	0,10	-
1456	1026856.63	1302084.19	Геодезический метод	0,10	-
1457	1026870.69	1302137.46	Геодезический метод	0,10	-
1458	1026886.01	1302185.77	Геодезический метод	0,10	-
1459	1026894.18	1302212.62	Геодезический метод	0,10	-
1460	1026903.01	1302238.42	Геодезический метод	0,10	-
1461	1026909.81	1302262.58	Геодезический метод	0,10	-
1462	1026916.47	1302281.27	Геодезический метод	0,10	-
1463	1026936.02	1302346.34	Геодезический метод	0,10	-
1464	1026939.37	1302361.93	Геодезический метод	0,10	-
1465	1026939.64	1302383.54	Геодезический метод	0,10	-
1466	1026938.95	1302407.76	Геодезический метод	0,10	-
1467	1026935.78	1302457.19	Геодезический метод	0,10	-
1468	1026936.14	1302479.35	Геодезический метод	0,10	-

## 2. Сведения о характерных точках границ объекта

Обозначение характерных точек границ	Координаты, м		Метод определения координат характерной точки	Средняя квадратическая погрешность положения характерной точки (Mt), м	Описание обозначения точки на местности (при наличии)
	X	Y			
1	2	3	4	5	6
1469	1026937.15	1302501.25	Геодезический метод	0.10	-
1470	1026950.76	1302551.15	Геодезический метод	0.10	-
1471	1026956.53	1302579.38	Геодезический метод	0.10	-
1472	1026963.77	1302606.26	Геодезический метод	0.10	-
1473	1026973.50	1302638.65	Геодезический метод	0.10	-
1474	1026982.46	1302675.12	Геодезический метод	0.10	-
1475	1026988.64	1302702.28	Геодезический метод	0.10	-
1476	1027003.93	1302783.22	Геодезический метод	0.10	-
1477	1027006.06	1302805.97	Геодезический метод	0.10	-
1478	1027009.93	1302829.85	Геодезический метод	0.10	-
1479	1027023.16	1302940.23	Геодезический метод	0.10	-
1480	1027027.59	1302963.37	Геодезический метод	0.10	-
1481	1027032.29	1302985.43	Геодезический метод	0.10	-
1482	1027037.91	1303006.23	Геодезический метод	0.10	-
1483	1027047.67	1303053.27	Геодезический метод	0.10	-
1484	1027056.13	1303101.48	Геодезический метод	0.10	-
1485	1027059.73	1303128.48	Геодезический метод	0.10	-
1486	1027060.71	1303159.71	Геодезический метод	0.10	-
1487	1027060.02	1303179.60	Геодезический метод	0.10	-
1488	1027057.81	1303202.59	Геодезический метод	0.10	-
1489	1027052.97	1303226.55	Геодезический метод	0.10	-
1490	1027047.46	1303247.33	Геодезический метод	0.10	-
1491	1027042.77	1303273.56	Геодезический метод	0.10	-
1492	1027040.77	1303297.14	Геодезический метод	0.10	-
1493	1027035.06	1303319.46	Геодезический метод	0.10	-



2. Сведения о характерных точках границ объекта					
Обозначение характерных точек границ	Координаты, м		Метод определения координат характерной точки	Средняя квадратическая погрешность положения характерной точки (Mt), м	Описание обозначения точки на местности (при наличии)
	X	Y			
1	2	3	4	5	6
1494	1027027.35	1303338.87	Геодезический метод	0.10	-
1495	1027009.13	1303375.26	Геодезический метод	0.10	-
1496	1026997.86	1303393.80	Геодезический метод	0.10	-
1497	1026988.90	1303413.28	Геодезический метод	0.10	-
1498	1026974.90	1303435.96	Геодезический метод	0.10	-
1499	1026965.65	1303454.27	Геодезический метод	0.10	-
1500	1026953.98	1303482.00	Геодезический метод	0.10	-
1501	1026942.02	1303507.54	Геодезический метод	0.10	-
1502	1026919.10	1303553.39	Геодезический метод	0.10	-
1503	1026909.01	1303576.19	Геодезический метод	0.10	-
1504	1026898.84	1303599.01	Геодезический метод	0.10	-
1505	1026889.19	1303618.09	Геодезический метод	0.10	-
1506	1026879.37	1303642.38	Геодезический метод	0.10	-
1507	1026872.17	1303667.38	Геодезический метод	0.10	-
1508	1026864.50	1303700.89	Геодезический метод	0.10	-
1509	1026859.43	1303730.96	Геодезический метод	0.10	-
1510	1026855.61	1303746.65	Геодезический метод	0.10	-
1511	1026852.85	1303750.73	Геодезический метод	0.10	-
1512	1026851.80	1303754.70	Геодезический метод	0.10	-
1513	1026843.22	1303769.91	Геодезический метод	0.10	-
1514	1026804.70	1303810.82	Геодезический метод	0.10	-
1515	1026754.40	1303874.99	Геодезический метод	0.10	-
1516	1026724.27	1303926.81	Геодезический метод	0.10	-
1517	1026716.65	1303981.51	Геодезический метод	0.10	-
1518	1026710.56	1304046.39	Геодезический метод	0.10	-

## 2. Сведения о характерных точках границ объекта

Обозначение характерных точек границ	Координаты, м		Метод определения координат характерной точки	Средняя квадратическая погрешность положения характерной точки (Mt), м	Описание обозначения точки на местности (при наличии)
	X	Y			
1	2	3	4	5	6
1519	1026707.19	1304112.78	Геодезический метод	0.10	-
1520	1026687.55	1304183.73	Геодезический метод	0.10	-
1521	1026683.00	1304195.19	Геодезический метод	0.10	-
1522	1026680.72	1304196.67	Геодезический метод	0.10	-
1523	1026673.50	1304226.80	Геодезический метод	0.10	-
1524	1026651.23	1304267.87	Геодезический метод	0.10	-
1525	1026637.60	1304286.91	Геодезический метод	0.10	-
1526	1026616.84	1304301.67	Геодезический метод	0.10	-
1527	1026610.44	1304305.51	Геодезический метод	0.10	-
1528	1026607.36	1304300.37	Геодезический метод	0.10	-
1529	1026613.49	1304296.69	Геодезический метод	0.10	-
1530	1026633.02	1304283.00	Геодезический метод	0.10	-
1531	1026646.08	1304264.77	Геодезический метод	0.10	-
1532	1026667.81	1304224.74	Геодезический метод	0.10	-
1533	1026675.36	1304193.31	Геодезический метод	0.10	-
1534	1026678.24	1304190.98	Геодезический метод	0.10	-
1535	1026681.81	1304181.95	Геодезический метод	0.10	-
1536	1026701.19	1304112.48	Геодезический метод	0.10	-
1537	1026704.58	1304045.89	Геодезический метод	0.10	-
1538	1026710.70	1303980.75	Геодезический метод	0.10	-
1539	1026718.41	1303925.40	Геодезический метод	0.10	-
1540	1026749.55	1303871.45	Геодезический метод	0.10	-
1541	1026800.24	1303806.80	Геодезический метод	0.10	-
1542	1026838.13	1303766.73	Геодезический метод	0.10	-
1543	1026846.37	1303752.13	Геодезический метод	0.10	-

## 2. Сведения о характерных точках границ объекта

Обозначение характерных точек границ	Координаты, м		Метод определения координат характерной точки	Средняя квадратическая погрешность положения характерной точки (Mt), м	Описание обозначения точки на местности (при наличии)
	X	Y			
1	2	3	4	5	6
1544	1026846.98	1303747.80	Геодезический метод	0.10	-
1545	1026850.05	1303744.14	Геодезический метод	0.10	-
1546	1026853.58	1303729.65	Геодезический метод	0.10	-
1547	1026858.64	1303699.64	Геодезический метод	0.10	-
1548	1026866.38	1303665.80	Геодезический метод	0.10	-
1549	1026873.65	1303640.57	Геодезический метод	0.10	-
1550	1026883.68	1303615.73	Геодезический метод	0.10	-
1551	1026893.45	1303596.37	Геодезический метод	0.10	-
1552	1026903.53	1303573.76	Геодезический метод	0.10	-
1553	1026913.64	1303550.90	Геодезический метод	0.10	-
1554	1026936.60	1303504.96	Геодезический метод	0.10	-
1555	1026948.52	1303479.51	Геодезический метод	0.10	-
1556	1026960.25	1303451.66	Геодезический метод	0.10	-
1557	1026969.73	1303432.91	Геодезический метод	0.10	-
1558	1026983.65	1303410.36	Геодезический метод	0.10	-
1559	1026992.65	1303390.83	Геодезический метод	0.10	-
1560	1027003.82	1303372.45	Геодезический метод	0.10	-
1561	1027021.82	1303336.54	Геодезический метод	0.10	-
1562	1027029.41	1303317.42	Геодезический метод	0.10	-
1563	1027034.81	1303296.39	Геодезический метод	0.10	-
1564	1027036.80	1303272.92	Геодезический метод	0.10	-
1565	1027041.63	1303245.91	Геодезический метод	0.10	-
1566	1027047.11	1303225.27	Геодезический метод	0.10	-
1567	1027051.85	1303201.86	Геодезический метод	0.10	-
1568	1027054.03	1303179.11	Геодезический метод	0.10	-

## 2. Сведения о характерных точках границ объекта

Обозначение характерных точек границ	Координаты, м		Метод определения координат характерной точки	Средняя квадратическая погрешность положения характерной точки (Mt), м	Описание обозначения точки на местности (при наличии)
	X	Y			
1	2	3	4	5	6
1569	1027054.71	1303159.60	Геодезический метод	0.10	-
1570	1027053.77	1303129.13	Геодезический метод	0.10	-
1571	1027050.19	1303102.34	Геодезический метод	0.10	-
1572	1027041.77	1303054.35	Геодезический метод	0.10	-
1573	1027032.09	1303007.71	Геодезический метод	0.10	-
1574	1027026.44	1302986.75	Геодезический метод	0.10	-
1575	1027021.70	1302964.52	Геодезический метод	0.10	-
1576	1027017.21	1302941.05	Геодезический метод	0.10	-
1577	1027004.00	1302830.75	Геодезический метод	0.10	-
1578	1027000.12	1302806.83	Геодезический метод	0.10	-
1579	1026997.97	1302783.92	Геодезический метод	0.10	-
1580	1026982.75	1302703.45	Геодезический метод	0.10	-
1581	1026976.61	1302676.48	Геодезический метод	0.10	-
1582	1026967.69	1302640.15	Геодезический метод	0.10	-
1583	1026958.01	1302607.94	Геодезический метод	0.10	-
1584	1026950.71	1302580.85	Геодезический метод	0.10	-
1585	1026944.90	1302552.45	Геодезический метод	0.10	-
1586	1026931.17	1302501.86	Геодезический метод	0.10	-
1587	1026930.14	1302479.49	Геодезический метод	0.10	-
1588	1026929.78	1302457.17	Геодезический метод	0.10	-
1589	1026932.95	1302407.53	Геодезический метод	0.10	-
1590	1026933.64	1302383.43	Геодезический метод	0.10	-
1591	1026933.37	1302362.31	Геодезический метод	0.10	-
1592	1026930.24	1302347.95	Геодезический метод	0.10	-
1593	1026910.79	1302283.22	Геодезический метод	0.10	-

2. Сведения о характерных точках границ объекта					
Обозначение характерных точек границ	Координаты, м		Метод определения координат характерной точки	Средняя квадратическая погрешность положения характерной точки (Mt), м	Описание обозначения точки на местности (при наличии)
	X	Y			
1	2	3	4	5	6
1594	1026904.06	1302264.30	Геодезический метод	0.10	-
1595	1026897.30	1302240.28	Геодезический метод	0.10	-
1596	1026888.45	1302214.41	Геодезический метод	0.10	-
1597	1026880.28	1302187.57	Геодезический метод	0.10	-
1598	1026864.91	1302139.07	Геодезический метод	0.10	-
1599	1026850.77	1302085.48	Геодезический метод	0.10	-
1600	1026846.08	1302062.65	Геодезический метод	0.10	-
1601	1026834.80	1302011.15	Геодезический метод	0.10	-
1602	1026830.64	1301988.70	Геодезический метод	0.10	-
1603	1026824.22	1301985.71	Геодезический метод	0.10	-
1604	1026811.41	1301942.58	Геодезический метод	0.10	-
1605	1026806.01	1301921.47	Геодезический метод	0.10	-
1606	1026796.72	1301881.78	Геодезический метод	0.10	-
1607	1026789.87	1301858.36	Геодезический метод	0.10	-
1608	1026764.35	1301793.23	Геодезический метод	0.10	-
1609	1026751.14	1301754.48	Геодезический метод	0.10	-
1610	1026744.17	1301735.51	Геодезический метод	0.10	-
1611	1026735.96	1301716.77	Геодезический метод	0.10	-
1612	1026728.93	1301698.37	Геодезический метод	0.10	-
1613	1026720.53	1301680.40	Геодезический метод	0.10	-
1614	1026712.90	1301661.51	Геодезический метод	0.10	-
1615	1026704.99	1301645.17	Геодезический метод	0.10	-
1616	1026690.87	1301608.05	Геодезический метод	0.10	-
1617	1026681.61	1301589.67	Геодезический метод	0.10	-
1618	1026660.95	1301552.68	Геодезический метод	0.10	-

## 2. Сведения о характерных точках границ объекта

Обозначение характерных точек границ	Координаты, м		Метод определения координат характерной точки	Средняя квадратическая погрешность положения характерной точки (Mt), м	Описание обозначения точки на местности (при наличии)
	X	Y			
1	2	3	4	5	6
1619	1026654.42	1301535.72	Геодезический метод	0.10	-
1620	1026644.63	1301518.41	Геодезический метод	0.10	-
1621	1026631.08	1301497.62	Геодезический метод	0.10	-
1622	1026617.03	1301478.42	Геодезический метод	0.10	-
1623	1026602.50	1301456.54	Геодезический метод	0.10	-
1624	1026588.76	1301435.38	Геодезический метод	0.10	-
1625	1026578.36	1301414.78	Геодезический метод	0.10	-
1626	1026568.86	1301391.58	Геодезический метод	0.10	-
1627	1026556.49	1301369.38	Геодезический метод	0.10	-
1628	1026531.57	1301329.75	Геодезический метод	0.10	-
1629	1026519.39	1301306.15	Геодезический метод	0.10	-
1630	1026508.10	1301285.43	Геодезический метод	0.10	-
1631	1026487.23	1301248.86	Геодезический метод	0.10	-
1632	1026471.68	1301226.95	Геодезический метод	0.10	-
1633	1026458.93	1301205.79	Геодезический метод	0.10	-
1634	1026447.32	1301186.90	Геодезический метод	0.10	-
1635	1026431.45	1301165.98	Геодезический метод	0.10	-
1636	1026415.14	1301145.47	Геодезический метод	0.10	-
1637	1026399.44	1301123.59	Геодезический метод	0.10	-
1638	1026383.96	1301102.65	Геодезический метод	0.10	-
1639	1026371.07	1301083.96	Геодезический метод	0.10	-
1640	1026357.70	1301066.41	Геодезический метод	0.10	-
1641	1026344.29	1301048.24	Геодезический метод	0.10	-
1642	1026329.58	1301031.59	Геодезический метод	0.10	-
1643	1026314.84	1301013.94	Геодезический метод	0.10	-

2. Сведения о характерных точках границ объекта					
Обозначение характерных точек границ	Координаты, м		Метод определения координат характерной точки	Средняя квадратическая погрешность положения характерной точки (Mt), м	Описание обозначения точки на местности (при наличии)
	X	Y			
1	2	3	4	5	6
1644	1026299.91	1300996.00	Геодезический метод	0.10	-
1645	1026283.85	1300977.38	Геодезический метод	0.10	-
1646	1026268.90	1300962.22	Геодезический метод	0.10	-
1647	1026250.36	1300940.84	Геодезический метод	0.10	-
1648	1026238.76	1300927.62	Геодезический метод	0.10	-
1649	1026238.06	1300925.12	Геодезический метод	0.10	-
1650	1026216.34	1300899.78	Геодезический метод	0.10	-
1651	1026202.57	1300883.26	Геодезический метод	0.10	-
1652	1026187.58	1300863.77	Геодезический метод	0.10	-
1653	1026184.24	1300859.42	Геодезический метод	0.10	-
1654	1026185.85	1300857.80	Геодезический метод	0.10	-
1402	1026188.52	1300855.13	Геодезический метод	0.10	-
3. Сведения о характерных точках части (частей) границы объекта					
Обозначение характерных точек части границы	Координаты, м		Метод определения координат характерной точки	Средняя квадратическая погрешность положения характерной точки (Mt), м	Описание обозначения точки на местности (при наличии)
	X	Y			
1	2	3	4	5	6
-	-	-	-	-	-

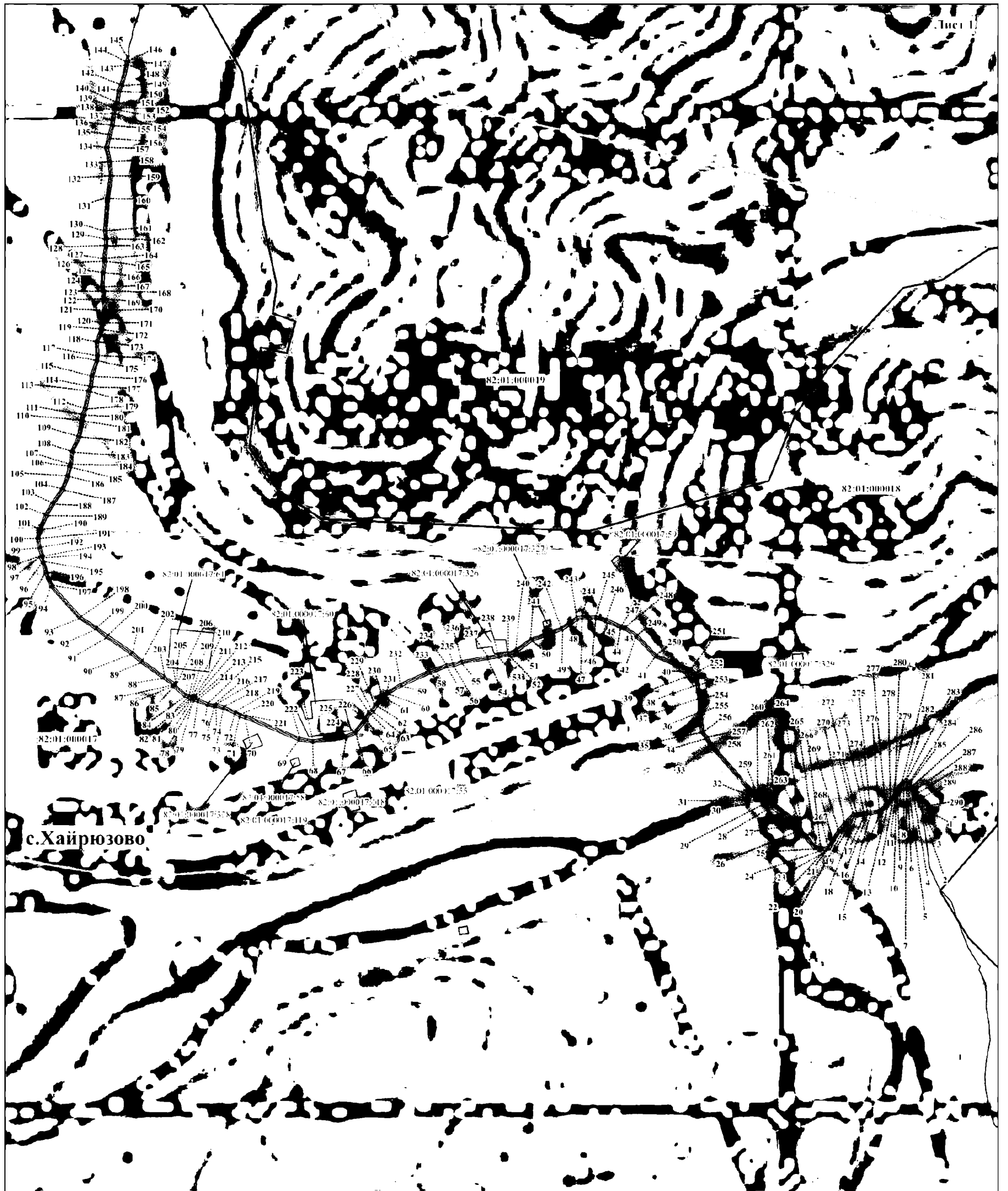




ОПИСАНИЕ МЕСТОПОЛОЖЕНИЯ ГРАНИЦ

Публичный сервитут в целях строительства  
линий и сооружений связи - волоконно-оптической линии связи (ВОЛС) «Анавгай-Хайрюзово-Тигиль»

План границ объекта



М 1:7000

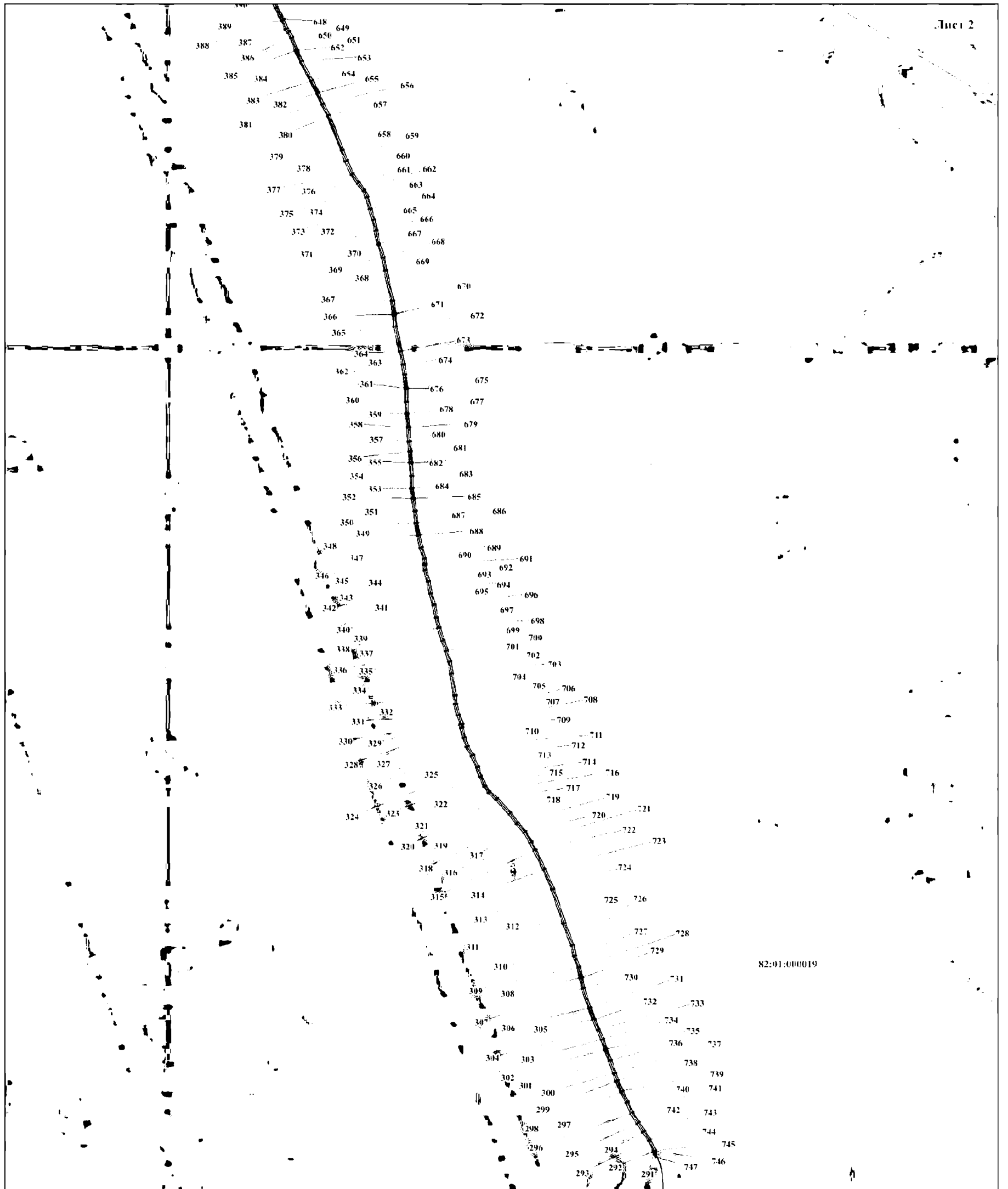
Условные обозначения указаны на обзорной схеме границ объектов

ОПИСАНИЕ МЕСТОПОЛОЖЕНИЯ ГРАНИЦ

Публичный сервитут в целях строительства  
линий и сооружений связи - волоконно-оптической линии связи (ВОЛС) «Анавгай-Хайрюзово-Тигиль»

План границ объекта

Лист 2



82:01:000019

M 1:7000

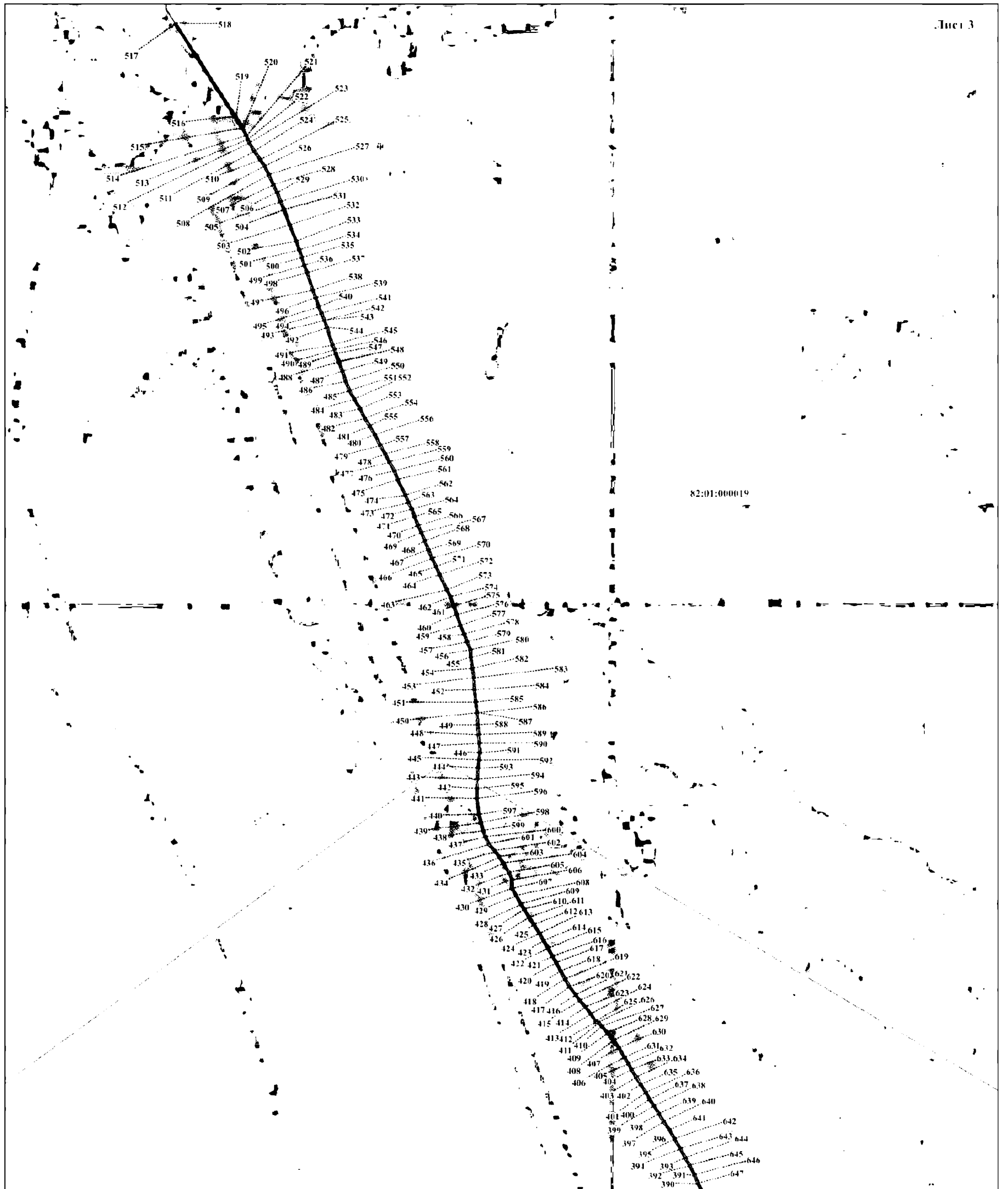
Условные обозначения указаны на обзорной схеме границ объектов

ОПИСАНИЕ МЕСТОПОЛОЖЕНИЯ ГРАНИЦ

Публичный сервитут в целях строительства  
линий и сооружений связи - волоконно-оптической линии связи (ВОЛС) «Анавгай-Хайрюзово-Тигиль»

План границ объекта

Лист 3



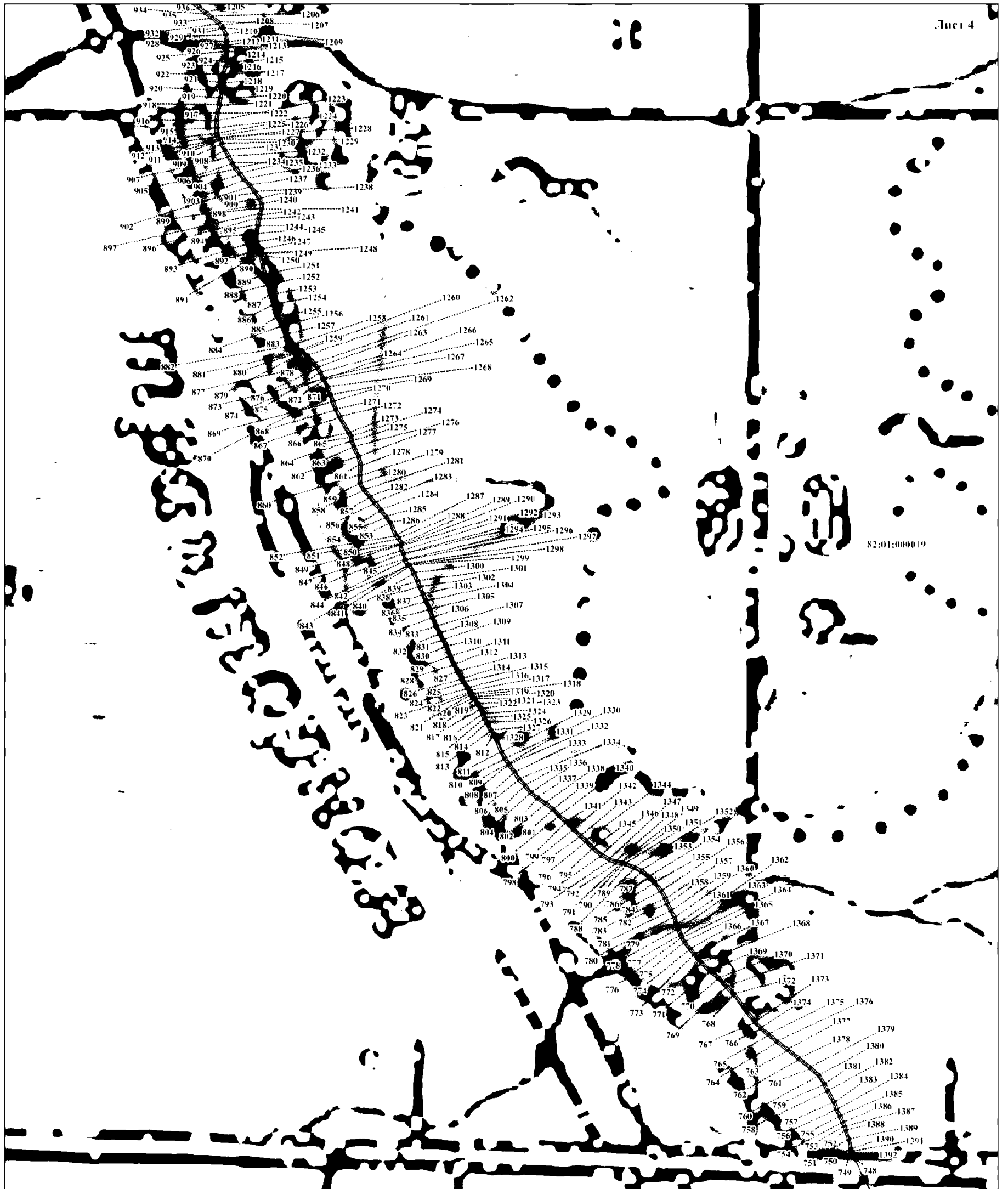
М 1:8600

Условные обозначения указаны на обзорной схеме границ объектов

ОПИСАНИЕ МЕСТОПОЛОЖЕНИЯ ГРАНИЦ

Публичный сервитут в целях строительства  
линий и сооружений связи - волоконно-оптической линии связи (ВОЛС) «Анавгай-Хайрюзово-Тигиль»

План границ объекта



Лист 4

82:01:000019

М 1:7000

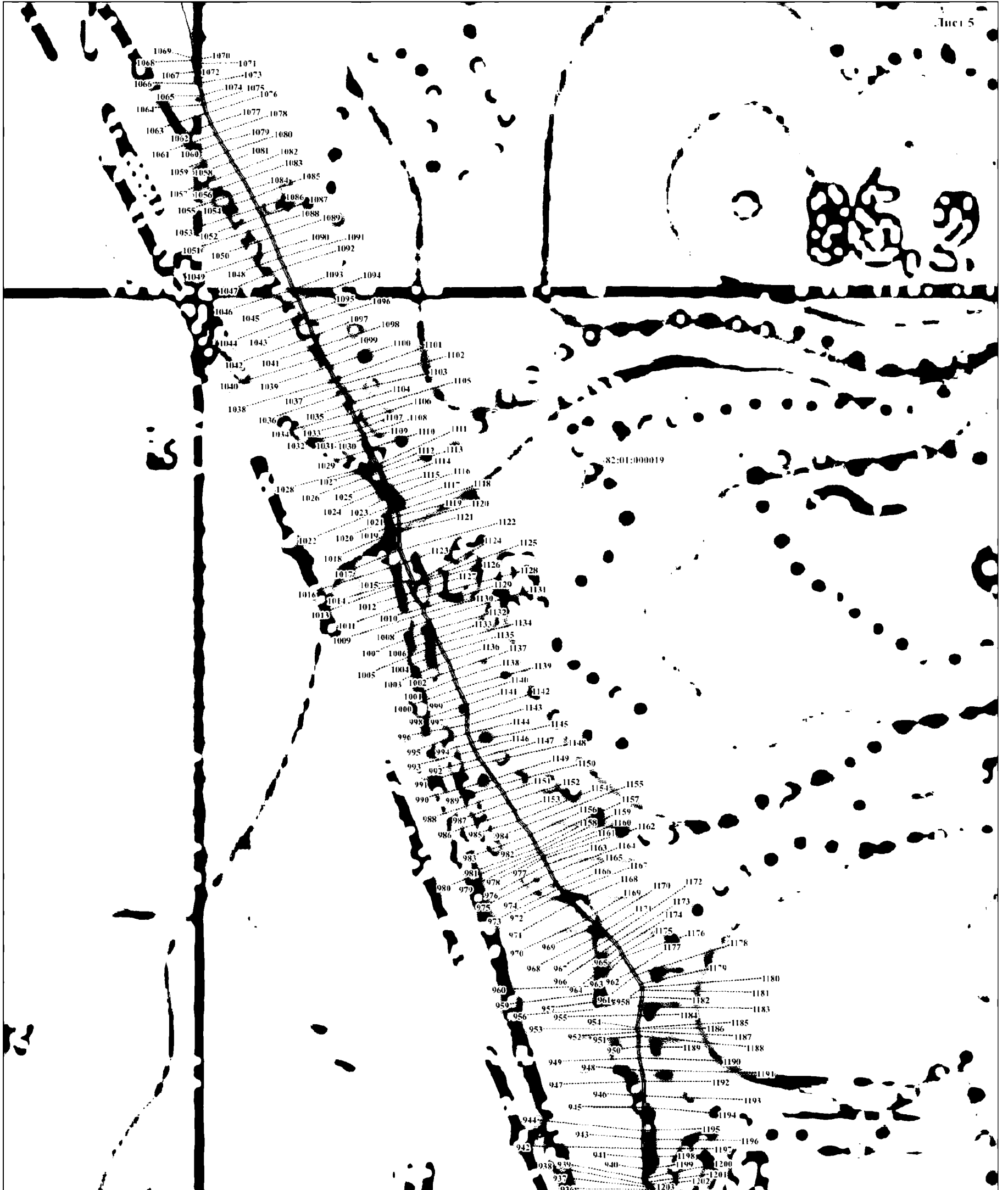
Условные обозначения указаны на обзорной схеме границ объектов

ОПИСАНИЕ МЕСТОПОЛОЖЕНИЯ ГРАНИЦ

Публичный сервитут в целях строительства  
линий и сооружений связи - волоконно-оптической линии связи (ВОЛС) «Анавгай-Хайрюзово-Тигиль»

План границ объекта

Лист 5



M 1:7300

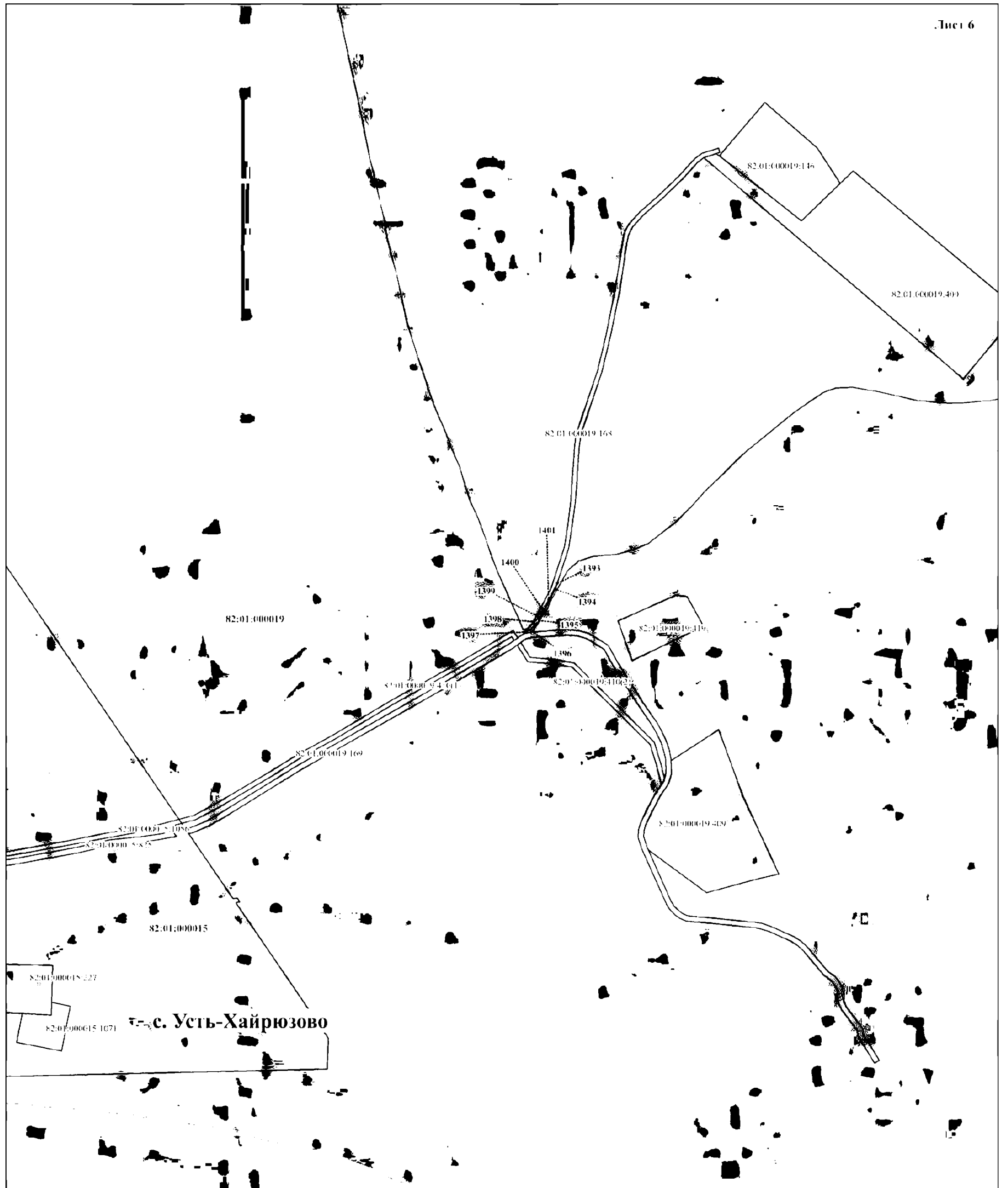
Условные обозначения указаны на обзорной схеме границ объектов

ОПИСАНИЕ МЕСТОПОЛОЖЕНИЯ ГРАНИЦ

Публичный сервитут в целях строительства  
линий и сооружений связи - волоконно-оптической линии связи (ВОЛС) «Анавгай-Хайрюзово-Тигиль»

План границ объекта

Лист 6



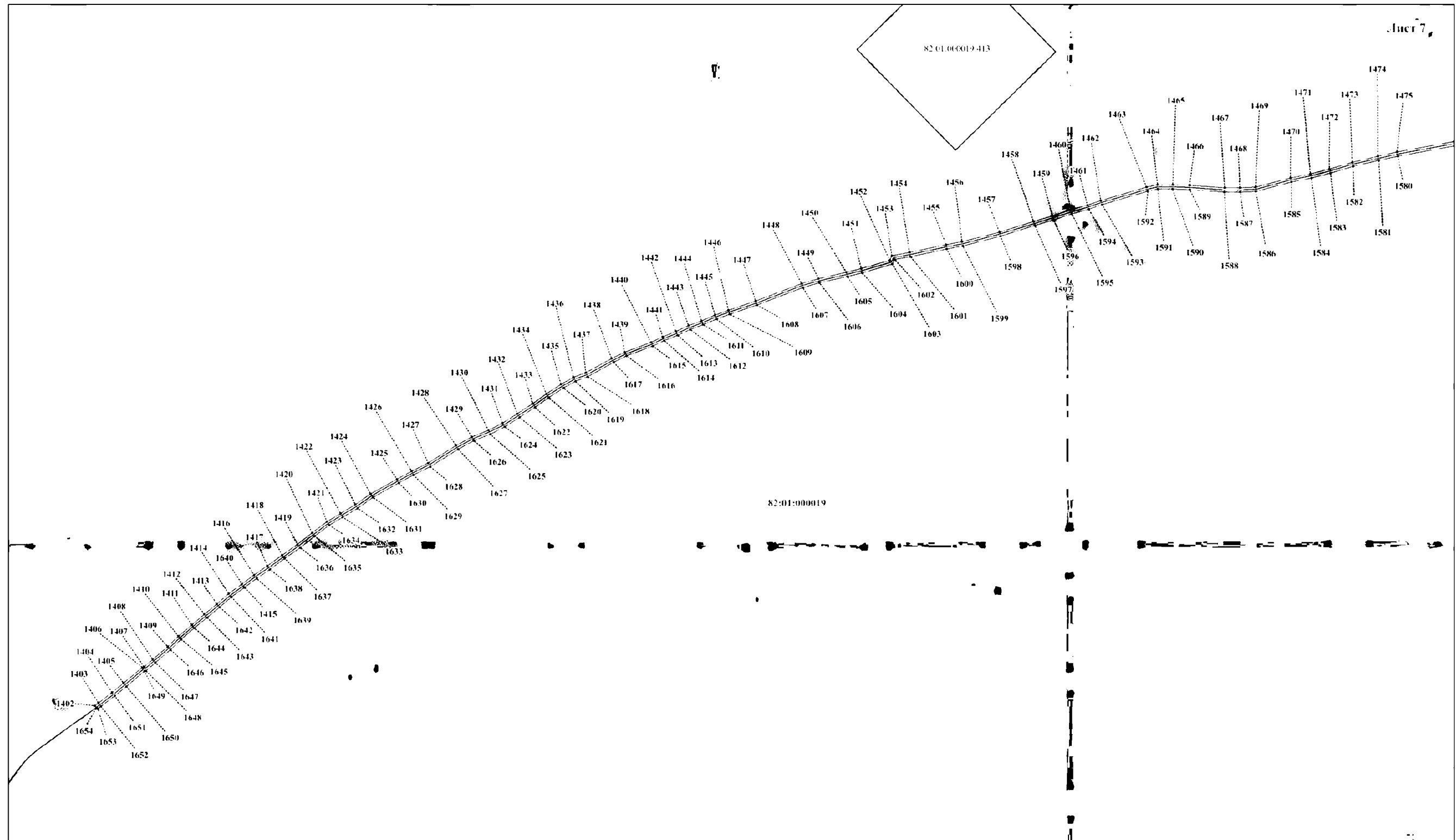
М 1:4000

Условные обозначения указаны на обзорной схеме границ объектов

ОПИСАНИЕ МЕСТОПОЛОЖЕНИЯ ГРАНИЦ

Публичный сервис в целях строительства  
линий и сооружений связи - волоконно-оптической линии связи (ВОЛС) «Анавай-Хайрюзово-Тигиль»

План границ объекта

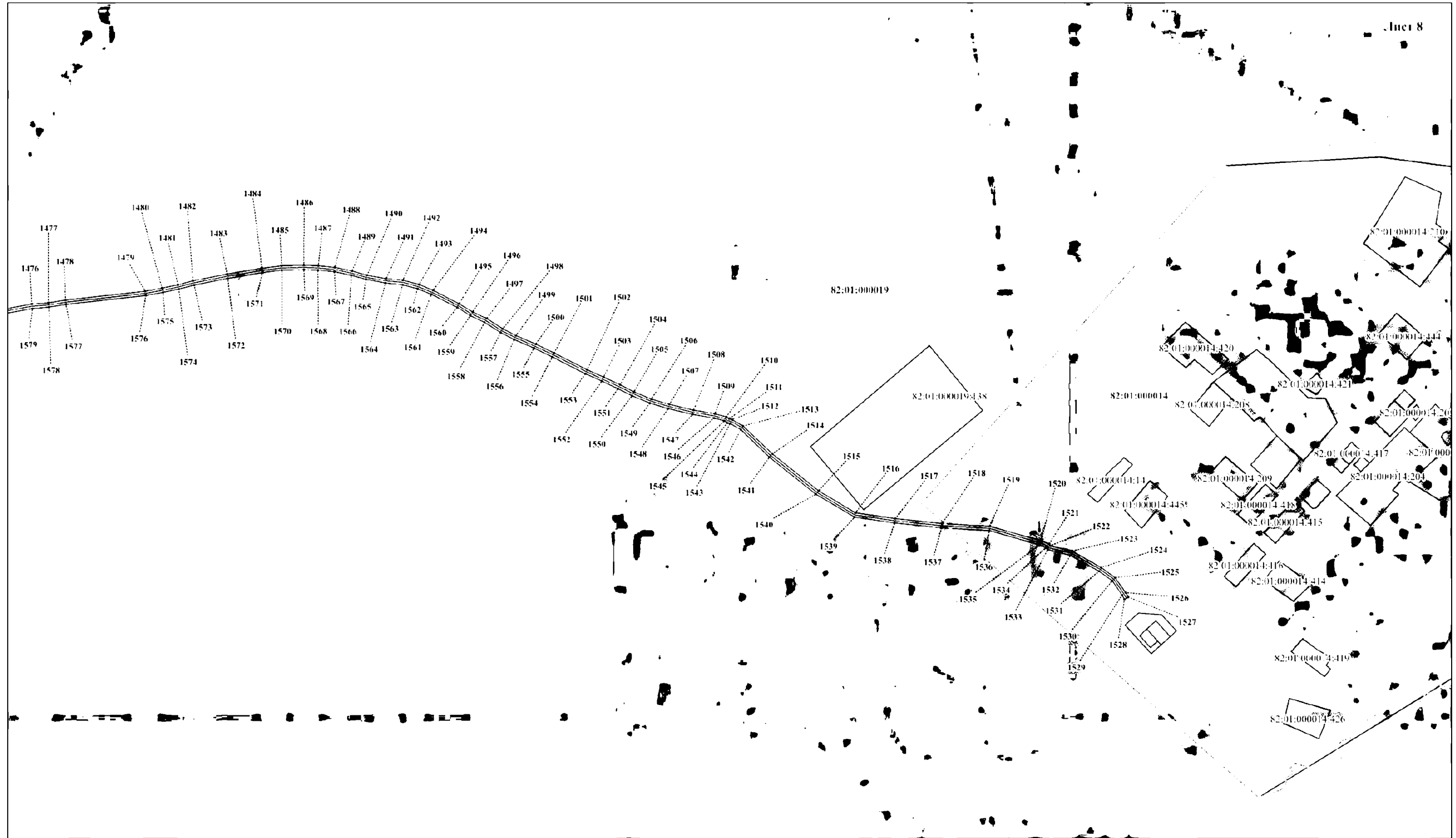


М 1:5100

Условные обозначения указаны на обзорной схеме границ объектов

ОПИСАНИЕ МЕСТОПОЛОЖЕНИЯ ГРАНИЦ  
Публичный сервитут в целях строительства  
линий и сооружений связи - волоконно-оптической линии связи (ВОЛС) «Анавгай-Хайрюзово-Тигиль»  
План границ объекта

Лист 8



M 1:5000

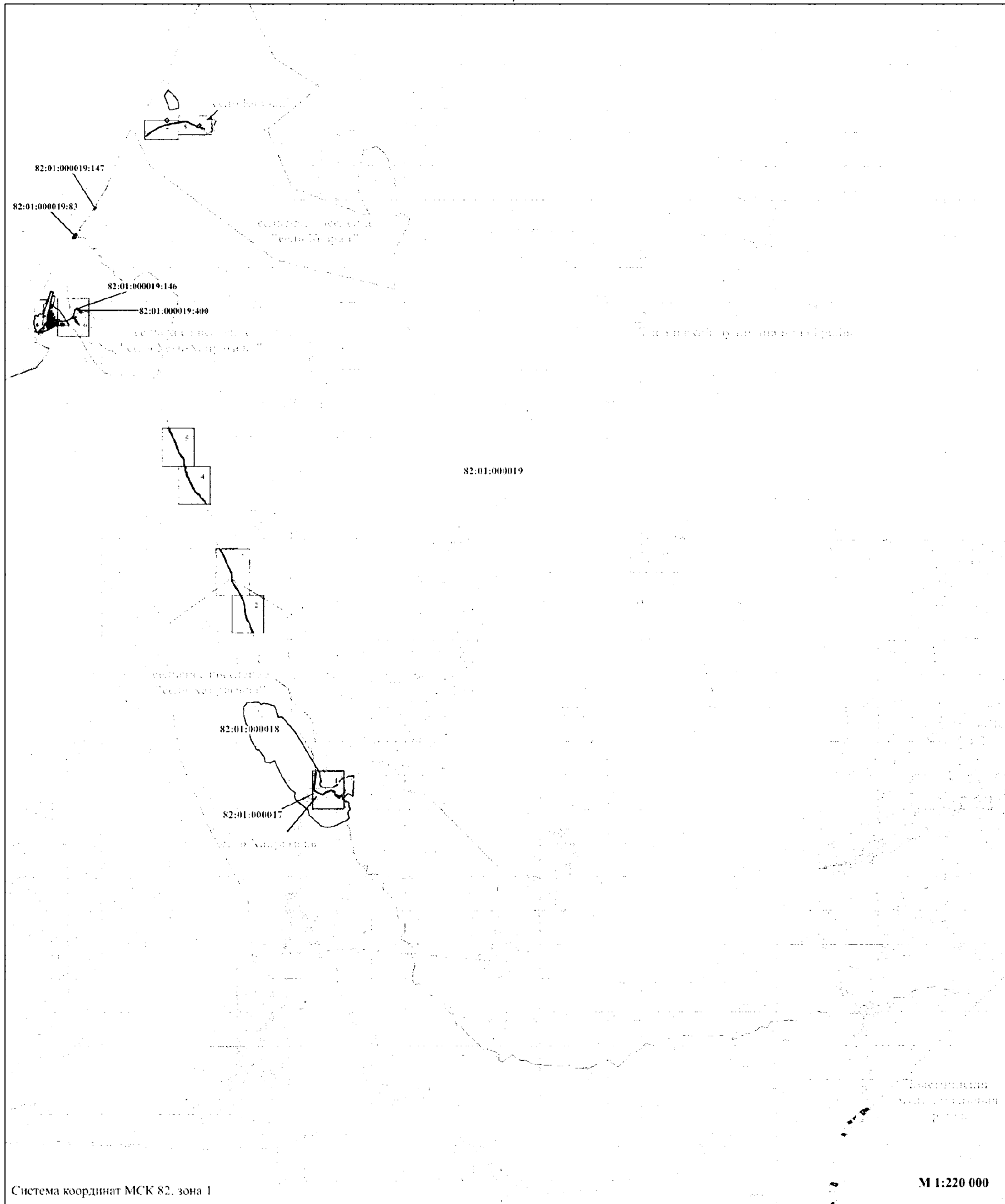
Условные обозначения указаны на обзорной схеме границ объектов



ОПИСАНИЕ МЕСТОПОЛОЖЕНИЯ ГРАНИЦ

Публичный сервитут в целях строительства  
линий и сооружений связи - волоконно-оптической линии связи (ВОЛС) «Анавгай-Хайрюзово-Тигиль»





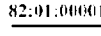

План границ объекта



Система координат МСК 82, зона 1

М 1:220 000

Условные обозначения:

-  - границы публичного сервитута;
-  - проектное расположение оси ВОЛС;
-  - обозначение границы и номера листа;
-  - границы земельных участков по сведениям ЕГРН;
-  - граница и номер кадастрового квартала;
-  - граница муниципальных образований