



**МИНИСТЕРСТВО ИМУЩЕСТВЕННЫХ  
И ЗЕМЕЛЬНЫХ ОТНОШЕНИЙ  
КАМЧАТСКОГО КРАЯ**

**ПРИКАЗ**

31.01.2024 № 5-Н

г. Петропавловск-Камчатский

**Об установлении публичного сервитута в целях размещения  
объекта электросетевого хозяйства «Сооружение ВЛЭП 35 КВ на  
металлических опорах протяженностью 8000 м»  
с кадастровым номером 41:05:0000000:827**

В соответствии со статьей 23, главой V.7 Земельного кодекса Российской Федерации, статьей 3.6 Федерального закона от 25.10.2001 № 137-ФЗ «О введении в действие Земельного кодекса Российской Федерации», Схемой территориального планирования Камчатского края, утвержденной Постановлением Правительства Камчатского края от 12.12.2022 № 669-П, руководствуясь пунктом 24.3 Положения о Министерстве имущественных и земельных отношений Камчатского края, утвержденного постановлением Правительства Камчатского края от 27.09.2022 № 508-П, на основании ходатайства Публичного акционерного общества энергетики и электрификации «Камчатскэнерго» от 10.11.2023

**ПРИКАЗЫВАЮ:**

1. Установить публичный сервитут в пользу Публичного акционерного общества энергетики и электрификации «Камчатскэнерго» (ОГРН 1024101024078, ИНН 4100000668), место нахождения: Камчатский край, г.о. Петропавловск-Камчатский, почтовый адрес: Камчатский край, г. Петропавловск-Камчатский, ул. Набережная, д. 10, адрес электронной почты: [sekr1@kamenergo.ru](mailto:sekr1@kamenergo.ru) (далее – обладатель публичного сервитута), в целях размещения объекта электросетевого хозяйства регионального значения и его неотъемлемых технологических частей «Сооружение ВЛЭП 35 КВ на металлических опорах протяженностью 8000 м» с кадастровым номером 41:05:0000000:827, местоположение: Камчатский край,

р-н Елизовский, «Елизово – Солнечная – Водозабор» (далее – публичный сервитут), в отношении земель и следующих земельных участков:

1) с кадастровым номером 41:05:0000000:4 (Единое землепользование), адрес (местоположение): Камчатский край, р-н. Елизовский, г. Елизово, от п/с «Елизово» до п/с «Водозабор», в составе обособленных (условных) участков с кадастровыми номерами: 41:05:0101001:797, 41:05:0101001:798, 41:05:0101001:799, 41:05:0101001:800, 41:05:0101001:801, 41:05:0101002:300, 41:05:0101002:301, 41:05:0101002:302, 41:05:0101002:303, 41:05:0101002:304, 41:05:0101002:305, 41:05:0101002:306, 41:05:0101002:307, 41:05:0101002:308, 41:05:0101002:309, 41:05:0101002:310, 41:05:0101002:311, 41:05:0101002:312, 41:05:0101002:313, 41:05:0101002:314, 41:05:0101002:315, 41:05:0101005:422, 41:05:0101005:423, 41:05:0101005:424, 41:05:0101005:425, 41:05:0101005:426, 41:05:0101005:427, 41:05:0101005:428, 41:05:0101005:429, 41:05:0101005:430, 41:05:0101005:431, 41:05:0101005:432, 41:05:0101005:433, 41:05:0101005:434, 41:05:0101005:435, 41:05:0101005:436, 41:05:0101005:437, 41:05:0101005:438, 41:05:0101008:404, 41:05:0101008:405, 41:05:0101008:406, 41:05:0101008:407, 41:05:0101008:408, 41:05:0101008:409, 41:05:0101008:410, 41:05:0101008:411, 41:05:0101008:412, 41:05:0101008:413, 41:05:0101008:414, 41:05:0101008:415, 41:05:0101008:416, 41:05:0101008:417, 41:05:0101008:418, 41:05:0101008:419, 41:05:0101008:420, 41:05:0101008:421, 41:05:0101008:422, 41:05:0101008:423, 41:05:0101008:424, 41:05:0101008:425, 41:05:0101008:426, 41:05:0101008:427, 41:05:0101008:428, 41:05:0101008:429, 41:05:0101008:430, 41:05:0101008:431, 41:05:0101008:432;

2) с кадастровым номером 41:05:0000000:77 (Единое землепользование), адрес (местоположение): Камчатский край, р-н. Елизовский, в составе обособленных (условных) участков с кадастровыми номерами: 41:05:0101001:820, 41:05:0101008:400, 41:05:0101008:445, 41:05:0101008:448;

3) с кадастровым номером 41:05:0000000:79 (Единое землепользование), адрес (местоположение): Камчатский край, р-н. Елизовский, в составе обособленных (условных) участков с кадастровыми номерами: 41:05:0101005:495, 41:05:0101005:496;

4) с кадастровым номером 41:05:0000000:710 адрес (местоположение): местоположение установлено относительно ориентира, расположенного за пределами участка. Почтовый адрес ориентира: Камчатский край, р-н Елизовский, г Елизово;

5) с кадастровым номером 41:05:0000000:1537 адрес (местоположение): местоположение установлено относительно ориентира, расположенного за пределами участка. Почтовый адрес ориентира: Камчатский край, р-н Елизовский, г. Елизово, по ул. Новой;

6) с кадастровым номером 41:05:0000000:1557, адрес (местоположение): Камчатский край, р-н. Елизовский, г. Елизово;

7) с кадастровым номером 41:05:0000000:1684, адрес (местоположение): Камчатский край, р-н. Елизовский, г. Елизово;

8) с кадастровым номером 41:05:0000000:1691, адрес (местоположение): Камчатский край, р-н. Елизовский, г. Елизово;

9) с кадастровым номером 41:05:0101001:204, адрес (местоположение): местоположение установлено относительно ориентира, расположенного за пределами участка. Ориентир нежилое здание. Участок находится примерно в 171 м, по направлению на север от ориентира. Почтовый адрес ориентира: Камчатский край, р-н. Елизовский, г. Елизово, ул. Ленина, д. 69;

10) с кадастровым номером 41:05:0101001:205, адрес (местоположение): местоположение установлено относительно ориентира, расположенного за пределами участка. Ориентир нежилое здание. Участок находится примерно в 113 м, по направлению на северо-восток от ориентира. Почтовый адрес ориентира: Камчатский край, р-н. Елизовский, г. Елизово, ул. Ленина, д. 69;

11) с кадастровым номером 41:05:0101001:206, адрес (местоположение): местоположение установлено относительно ориентира, расположенного за пределами участка. Ориентир нежилое здание. Участок находится примерно в 207 м, по направлению на северо-восток от ориентира. Почтовый адрес ориентира: Камчатский край, р-н. Елизовский, г. Елизово, ул. Ленина, д. 69;

12) с кадастровым номером 41:05:0101001:263, адрес (местоположение): местоположение установлено относительно ориентира, расположенного за пределами участка. Ориентир нежилое здание. Участок находится примерно в 229 м, по направлению на северо-восток от ориентира. Почтовый адрес ориентира: Камчатский край, р-н. Елизовский, г. Елизово, ул. Ленина, д. 69;

13) с кадастровым номером 41:05:0101001:328, адрес (местоположение): Камчатский край, р-н. Елизовский, г. Елизово, ул. Ленина, 81;

14) с кадастровым номером 41:05:0101001:397, адрес (местоположение): Камчатский край, р-н. Елизовский, г. Елизово, гор. черта 35 км (часть);

15) с кадастровым номером 41:05:0101001:404, адрес (местоположение): местоположение установлено относительно ориентира, расположенного за пределами участка. Ориентир жилой дом. Участок находится примерно в 180 м, по направлению на северо-запад от ориентира. Почтовый адрес ориентира: Камчатский край, р-н. Елизовский, г. Елизово, ул. Ленина, д. 44;

16) с кадастровым номером 41:05:0101001:456, адрес (местоположение): Камчатский край, р-н. Елизовский, г. Елизово, ул. Ленина, 85;

17) с кадастровым номером 41:05:0101002:171, адрес (местоположение): местоположение установлено относительно ориентира, расположенного за пределами участка. Почтовый адрес ориентира: Камчатский край, р-н. Елизовский, г. Елизово, ул. Завойко;

18) с кадастровым номером 41:05:0101005:80, адрес (местоположение): Камчатский край, р-н. Елизовский, г. Елизово, ул. Мурманская;

19) с кадастровым номером 41:05:0101005:264, адрес (местоположение): местоположение установлено относительно ориентира, расположенного в границах участка. Ориентир главный корпус производственной базы. Почтовый адрес ориентира: Камчатский край, р-н. Елизовский, г. Елизово, ул. Подстанционная, д. 2;

20) с кадастровым номером 41:05:0101008:14, адрес (местоположение): Камчатский край, р-н. Елизовский, г. Елизово, ул. Ленинградская, д. 1 а;

- 21) с кадастровым номером 41:05:0101008:18, адрес (местоположение): Камчатский край, р-н. Елизовский, г. Елизово, ул. Свердлова, 1 б;
- 22) с кадастровым номером 41:05:0101008:113, адрес (местоположение): Камчатский край, р-н. Елизовский, г. Елизово;
- 23) с кадастровым номером 41:05:0101008:115, адрес (местоположение): Камчатский край, р-н. Елизовский, г. Елизово;
- 24) с кадастровым номером 41:05:0101008:120, адрес (местоположение): Камчатский край, р-н. Елизовский, г. Елизово;
- 25) с кадастровым номером 41:05:0101008:145, адрес (местоположение): Камчатский край, р-н. Елизовский, г. Елизово, ул. Ленинградская, д. 1;
- 26) с кадастровым номером 41:05:0101008:152, адрес (местоположение): Камчатский край, р-н. Елизовский, г. Елизово, ул. Дзержинского, д. 1;
- 27) с кадастровым номером 41:05:0101008:192, адрес (местоположение): местоположение установлено относительно ориентира, расположенного в границах участка. Ориентир жилой дом. Почтовый адрес ориентира: Камчатский край, р-н Елизовский, г. Елизово, ул. Завойко, д. 60;
- 28) с кадастровым номером 41:05:0101008:219, адрес (местоположение): местоположение установлено относительно ориентира, расположенного в границах участка. Ориентир жилой дом. Почтовый адрес ориентира: Камчатский край, р-н. Елизовский, г. Елизово, ул. Крутая, д. 6;
- 29) с кадастровым номером 41:05:0101008:513, адрес (местоположение): местоположение установлено относительно ориентира, расположенного в границах участка. Ориентир жилой дом. Почтовый адрес ориентира: край Камчатский, р-н Елизовский, г. Елизово, ул. Ленинградская, д. 1;
- 30) с кадастровым номером 41:05:0101008:2349, адрес (местоположение): край Камчатский, р-н Елизовский, г. Елизово;
- 31) с кадастровым номером 41:05:0101008:2351, адрес (местоположение): край Камчатский, район Елизовский, г. Елизово;
- 32) с кадастровым номером 41:05:0101008:28 54, адрес (местоположение): Камчатский край, р-н Елизовский, г. Елизово;
- 33) с кадастровым номером 41:05:0101008:2899, адрес (местоположение): Камчатский край, р-н Елизовский, г. Елизово;
- 34) с кадастровым номером 41:05:0101008:3299, адрес (местоположение): Камчатский край, р-н Елизовский, г. Елизово, ул. Завойко, 60;
- 35) с кадастровым номером 41:05:0101008:4124, адрес (местоположение): Российская Федерация, Камчатский край, Елизовский р-н, Елизовское городское поселение, г. Елизово;
- 36) с кадастровым номером 41:05:0101008:4136, адрес (местоположение): Российская Федерация, Камчатский край, Елизовский р-н, Елизовское городское поселение, г. Елизово;
- 37) с кадастровым номером 41:05:0101008:4616, адрес (местоположение): Российская Федерация, Камчатский край, Елизовский муниципальный район, г. Елизово;

38) с кадастровым номером 41:05:0101008:4619, адрес (местоположение): Российская Федерация, Камчатский край, Елизовский муниципальный район, г. Елизово;

39) с кадастровым номером 41:05:0101008:4624, адрес (местоположение): Российская Федерация, Камчатский край, Елизовский муниципальный район, г. Елизово;

40) с кадастровым номером 41:05:0101008:4633, адрес (местоположение): Российская Федерация, Камчатский край, Елизовский муниципальный район, г. Елизово;

41) с кадастровым номером 41:05:0101008:4636, адрес (местоположение): Российская Федерация, Камчатский край, Елизовский муниципальный район, Елизовское городское поселение, г. Елизово;

42) с кадастровым номером 41:05:0101063:723, адрес (местоположение): Камчатский край, р-н. Елизовский.

2. Утвердить границы публичного сервитута согласно приложению к настоящему приказу.

3. Определить, что публичный сервитут устанавливается на срок 49 лет со дня внесения сведений о нём в Единый государственный реестр недвижимости.

4. Публичный сервитут устанавливается в целях размещения инженерного сооружения, требующего установления зон с особыми условиями использования территории. Нормативный акт, определяющий порядок установления зон с особыми условиями использования территории и содержание ограничений прав на земельные участки в границах таких зон – Правила установления охранных зон объектов электросетевого хозяйства и особых условий использования земельных участков, расположенных в границах таких зон, утвержденные постановлением Правительства Российской Федерации от 24.02.2009 № 160.

5. Плата за публичный сервитут не устанавливается, в том числе в отношении земельных участков, находящихся в частной собственности.

6. График проведения работ при осуществлении деятельности, для обеспечения которой устанавливается публичный сервитут в отношении земель или земельных участков, находящихся в государственной или муниципальной собственности и не предоставленных гражданам или юридическим лицам: ежегодно с 1 января по 31 декабря.

7. Владелец публичного сервитута обязан:

1) привести земельный участок в состояние, пригодное для его использования в соответствии с разрешенным использованием, в срок не позднее чем три месяца после завершения строительства, капитального или текущего ремонта, реконструкции, эксплуатации, консервации, сноса инженерного сооружения, для размещения которого был установлен публичный сервитут;

2) снести объекты, размещенные им на основании публичного сервитута, и осуществить при необходимости рекультивацию земельного участка в срок не позднее чем шесть месяцев с момента прекращения публичного сервитута.

8. Отделу земельных отношений Министерства имущественных и земельных отношений Камчатского края обеспечить:

1) опубликование настоящего приказа на «Официальном интернет-портале правовой информации» ([www.pravo.gov.ru](http://www.pravo.gov.ru)) в течение 10 календарных дней со дня его принятия;

2) опубликование настоящего приказа в официальном печатном издании Губернатора и Правительства Камчатского края «Официальные ведомости» в течение 30 календарных дней со дня его принятия;

3) размещение настоящего приказа на официальном сайте исполнительных органов Камчатского края в информационно-телекоммуникационной сети «Интернет» в течение 5 рабочих дней со дня его принятия;

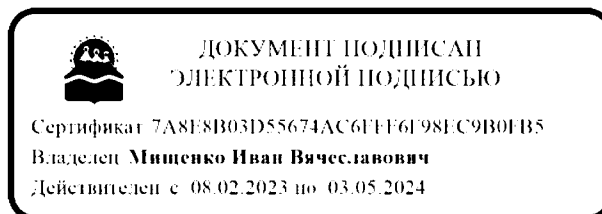
4) направление копии настоящего приказа в орган регистрации прав в течение 5 рабочих дней со дня его принятия;

5) направление копии настоящего приказа обладателю публичного сервитута, а также сведений о лицах, являющихся правообладателями земельных участков, сведений о лицах, подавших заявления об учете их прав (обременений прав) на земельные участки, способах связи с ними, копии документов, подтверждающих права указанных лиц на земельные участки, в течение 5 рабочих дней со дня его принятия.

9. Контроль за исполнением настоящего приказа оставляю за собой.

10. Настоящий приказ вступает в силу после дня его официального опубликования.

Министр



И.В. Мищенко

ОПИСАНИЕ МЕСТОПОЛОЖЕНИЯ ГРАНИЦ  
ПУБЛИЧНОГО СЕРВИТУТА

в отношении земель и земельных участков для их использования в целях  
размещения объекта электросетевого хозяйства: «Сооружение ВЛЭП 35 КВ  
на металлических опорах протяженностью 8000 м»  
кадастровый номер объекта 41:05:0000000:827  
(наименование объекта, местоположение границ которого описано  
(далее – объект))

Лист № 1

Раздел 1

Сведения об объекте		
№ п/п	Характеристики объекта	Описание характеристик
1	Местоположение объекта	Российская Федерация, Камчатский край, Елизовский муниципальный район, муниципальное образование Елизовское городское поселение, г. Елизово
2	Площадь объекта +/- величина погрешности определения площади (P+/- Дельта P)	242841 кв.м ± 493 кв.м
3	Иные характеристики объекта	Публичный сервитут в целях размещения объекта: «Сооружение ВЛЭП 35 КВ на металлических опорах протяженностью 8000 м», с кадастровым номером 41:05:0000000:827 сроком действия 49 лет в интересах ПАО «Камчатскэнерго»

## Раздел 2

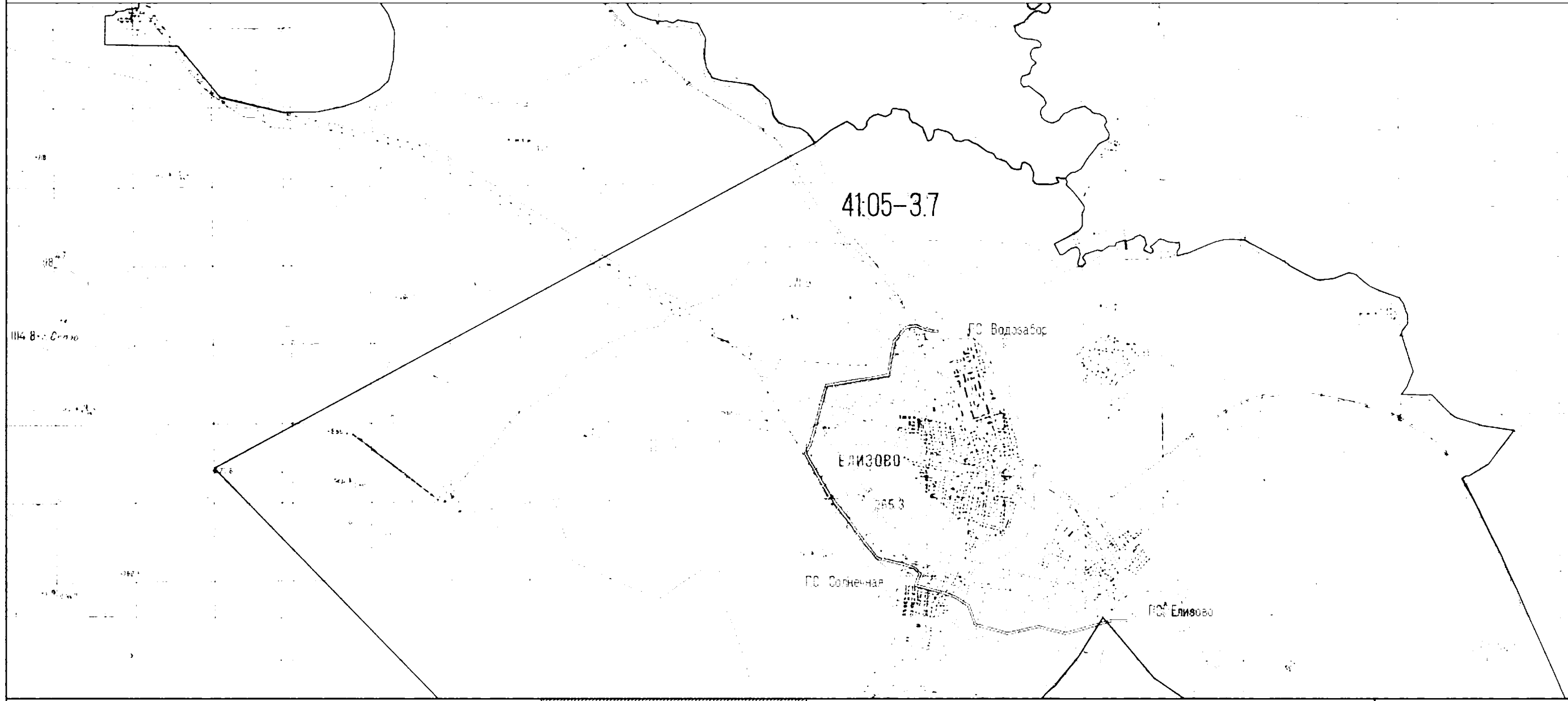
Сведения о местоположении границ объекта					
1. Система координат МСК 11 зона 116 градусная Камчатский край					
2. Сведения о характерных точках границ объекта					
Обозначение характерных точек границ	Координаты, м		Метод определения координат характерной точки	Средняя квадратическая погрешность положения характерной точки (М), м	Описание обозначения точки на местности (при наличии)
	X	Y			
1	2	3	4	5	6
1	580355.57	1393803.77	Аналитический метод	0.50	-
2	580325.58	1393803.07	Аналитический метод	0.50	-
3	580326.08	1393738.28	Аналитический метод	0.50	-
4	580345.58	1393644.21	Аналитический метод	0.50	-
5	580395.25	1393522.24	Аналитический метод	0.50	-
6	580375.31	1393411.50	Аналитический метод	0.50	-
7	580305.25	1393346.14	Аналитический метод	0.50	-
8	580214.49	1393267.08	Аналитический метод	0.50	-
9	580114.72	1393250.04	Аналитический метод	0.50	-
10	580005.68	1393228.03	Аналитический метод	0.50	-
11	579879.17	1393205.96	Аналитический метод	0.50	-
12	579772.09	1393187.05	Аналитический метод	0.50	-
13	579753.11	1393073.71	Аналитический метод	0.50	-
14	579733.45	1392957.22	Аналитический метод	0.50	-
15	579716.34	1392853.16	Аналитический метод	0.50	-
16	579698.01	1392740.26	Аналитический метод	0.50	-
17	579681.03	1392635.23	Аналитический метод	0.50	-
18	579659.02	1392505.48	Аналитический метод	0.50	-
19	579643.32	1392405.69	Аналитический метод	0.50	-
20	579535.02	1392376.11	Аналитический метод	0.50	-
21	579420.02	1392345.76	Аналитический метод	0.50	-
22	579311.49	1392316.29	Аналитический метод	0.50	-
23	579197.69	1392285.66	Аналитический метод	0.50	-
24	579096.98	1392257.87	Аналитический метод	0.50	-
25	578995.11	1392226.39	Аналитический метод	0.50	-
26	578887.58	1392198.76	Аналитический метод	0.50	-
27	578792.40	1392144.91	Аналитический метод	0.50	-
28	578695.92	1392100.70	Аналитический метод	0.50	-
29	578585.08	1392064.28	Аналитический метод	0.50	-
30	578491.40	1392031.73	Аналитический метод	0.50	-
31	578376.04	1392083.92	Аналитический метод	0.50	-
32	578289.65	1392033.48	Аналитический метод	0.50	-
33	578183.79	1392012.59	Аналитический метод	0.50	-
34	578083.55	1392089.23	Аналитический метод	0.50	-
35	577977.32	1392069.79	Аналитический метод	0.50	-
36	577880.27	1392041.46	Аналитический метод	0.50	-
37	577776.39	1392019.14	Аналитический метод	0.50	-
38	577676.42	1392095.20	Аналитический метод	0.50	-
39	577570.08	1392071.71	Аналитический метод	0.50	-
40	577480.57	1392043.62	Аналитический метод	0.50	-
41	577461.53	1392126.79	Аналитический метод	0.50	-
42	577441.29	1392213.16	Аналитический метод	0.50	-
43	577406.10	1392345.95	Аналитический метод	0.50	-
44	577371.49	1392476.57	Аналитический метод	0.50	-
45	577338.29	1392540.15	Аналитический метод	0.50	-
46	577277.56	1392590.19	Аналитический метод	0.50	-
47	577269.10	1392589.17	Аналитический метод	0.50	-
48	577133.02	1392540.52	Аналитический метод	0.50	-



1	2	3	4	5	6
49	577118.22	1393396.79	Аналитический метод	0.50	-
50	577077.45	1393765.74	Аналитический метод	0.50	-
51	577017.01	1393363.28	Аналитический метод	0.50	-
52	576993.08	1394044.97	Аналитический метод	0.50	-
53	576877.09	1394202.23	Аналитический метод	0.50	-
54	576746.86	1394748.84	Аналитический метод	0.50	-
55	576639.16	1391283.81	Аналитический метод	0.50	-
56	576618.39	1394356.53	Аналитический метод	0.50	-
57	576595.50	1394438.66	Аналитический метод	0.50	-
58	576563.35	1394588.76	Аналитический метод	0.50	-
59	576528.72	1391682.11	Аналитический метод	0.50	-
60	576553.58	1394793.16	Аналитический метод	0.50	-
61	576536.46	1394941.79	Аналитический метод	0.50	-
62	576616.90	1395030.07	Аналитический метод	0.50	-
63	576533.69	1395198.17	Аналитический метод	0.50	-
64	576552.85	1395323.84	Аналитический метод	0.50	-
65	576528.90	1395423.53	Аналитический метод	0.50	-
66	576560.17	1395534.88	Аналитический метод	0.50	-
67	576557.29	1395628.39	Аналитический метод	0.50	-
68	576618.58	1395736.25	Аналитический метод	0.50	-
69	576589.34	1395980.29	Аналитический метод	0.50	-
70	576697.72	1396197.04	Аналитический метод	0.50	-
71	576662.73	1396197.81	Аналитический метод	0.50	-
72	576659.40	1393984.78	Аналитический метод	0.50	-
73	576589.77	1395744.69	Аналитический метод	0.50	-
74	576688.48	1396036.66	Аналитический метод	0.50	-
75	576531.33	1395513.11	Аналитический метод	0.50	-
76	576497.91	1395424.11	Аналитический метод	0.50	-
77	576523.70	1395316.76	Аналитический метод	0.50	-
78	576684.60	1395191.13	Аналитический метод	0.50	-
79	576585.09	1395069.76	Аналитический метод	0.50	-
80	576557.22	1394948.49	Аналитический метод	0.50	-
81	576524.29	1394799.57	Аналитический метод	0.50	-
82	576497.79	1394681.29	Аналитический метод	0.50	-
83	576531.12	1391550.83	Аналитический метод	0.50	-
84	576566.56	1394430.75	Аналитический метод	0.50	-
85	576589.52	1394348.39	Аналитический метод	0.50	-
86	576614.70	1394260.24	Аналитический метод	0.50	-
87	576737.16	1394220.45	Аналитический метод	0.50	-
88	576857.11	1394177.52	Аналитический метод	0.50	-
89	576965.89	1394001.99	Аналитический метод	0.50	-
90	577018.34	1393884.48	Аналитический метод	0.50	-
91	577043.15	1393758.91	Аналитический метод	0.50	-
92	577039.23	1393589.95	Аналитический метод	0.50	-
93	577112.32	1393501.26	Аналитический метод	0.50	-
94	577127.12	1393557.68	Аналитический метод	0.50	-
95	577290.12	1393510.83	Аналитический метод	0.50	-
96	577314.41	1393520.91	Аналитический метод	0.50	-
97	577343.36	1393465.64	Аналитический метод	0.50	-
98	577377.10	1393338.27	Аналитический метод	0.50	-
99	577412.18	1393205.89	Аналитический метод	0.50	-
100	577432.31	1393120.02	Аналитический метод	0.50	-
101	577453.73	1393076.47	Аналитический метод	0.50	-
102	577551.91	1392950.81	Аналитический метод	0.50	-
103	577653.35	1392871.25	Аналитический метод	0.50	-
104	577753.33	1392795.19	Аналитический метод	0.50	-
105	577862.37	1392717.38	Аналитический метод	0.50	-
106	577989.38	1392648.77	Аналитический метод	0.50	-
107	578065.37	1392565.37	Аналитический метод	0.50	-
108	578165.70	1392488.65	Аналитический метод	0.50	-
109	578273.14	1392408.36	Аналитический метод	0.50	-
110	578361.13	1392357.89	Аналитический метод	0.50	-
111	578477.50	1392291.29	Аналитический метод	0.50	-

1	2	3	4	5	6
112	578870.16	392388.76	Аналитический метод	0.50	-
113	578680.98	392174.71	Аналитический метод	0.50	-
114	578792.23	392110.35	Аналитический метод	0.50	-
115	578899.22	392170.87	Аналитический метод	0.50	-
116	578993.29	392197.51	Аналитический метод	0.50	-
117	579105.04	392228.97	Аналитический метод	0.50	-
118	579205.59	392256.71	Аналитический метод	0.50	-
119	579319.23	392287.33	Аналитический метод	0.50	-
120	579427.77	392316.78	Аналитический метод	0.50	-
121	579542.80	392347.14	Аналитический метод	0.50	-
122	579669.76	392381.82	Аналитический метод	0.50	-
123	579689.52	392300.61	Аналитический метод	0.50	-
124	579710.65	392330.47	Аналитический метод	0.50	-
125	579727.62	392355.42	Аналитический метод	0.50	-
126	579745.95	392383.32	Аналитический метод	0.50	-
127	579763.04	392952.29	Аналитический метод	0.50	-
128	579782.69	392068.75	Аналитический метод	0.50	-
129	579793.11	392161.19	Аналитический метод	0.50	-
130	579884.79	393176.46	Аналитический метод	0.50	-
131	580014.17	393198.83	Аналитический метод	0.50	-
132	580123.29	393220.56	Аналитический метод	0.50	-
133	580223.08	393239.61	Аналитический метод	0.50	-
134	580323.26	393223.79	Аналитический метод	0.50	-
135	580403.57	393396.13	Аналитический метод	0.50	-
136	580426.23	393525.21	Аналитический метод	0.50	-
137	580377.35	393682.96	Аналитический метод	0.50	-
138	580356.91	393742.00	Аналитический метод	0.50	-
1	580355.57	393803.72	Аналитический метод	0.50	-

Схема расположения границ публичного сервитута:  
«Сооружение В.ТЭП 35 КВ на металлических опорах, кат. № 41:05:000000:827»



Масштаб 1 : 50 000

Используемые условные знаки и обозначения








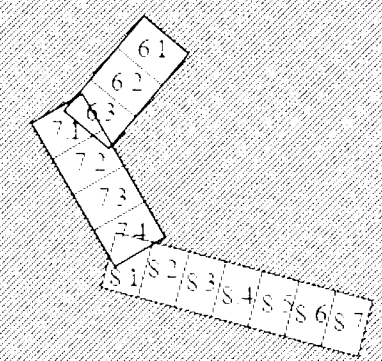
-  - проектное местоположение Сооружения В.ТЭП 35 КВ на металлических опорах
-  - проектная граница зоны действия публичного сервитута.
-  - граница квартального квартала
-  - номер квартального квартала
-  - установленная граница административно-территориального образования.
-  - реестровый номер границы административно-территориального образования.
-  - лист в рамки масштаба 1:2000 и его номер

Схема расположения листов



Генеральный директор

Схема расположения границ публичного сервитута:  
«Сооружение В.ТЭП 35 кВ на металлических опорах, кат. № 41:05:0000000:827»

Примечание: Используемые условные знаки и обозначения приведены на Листе 6.3

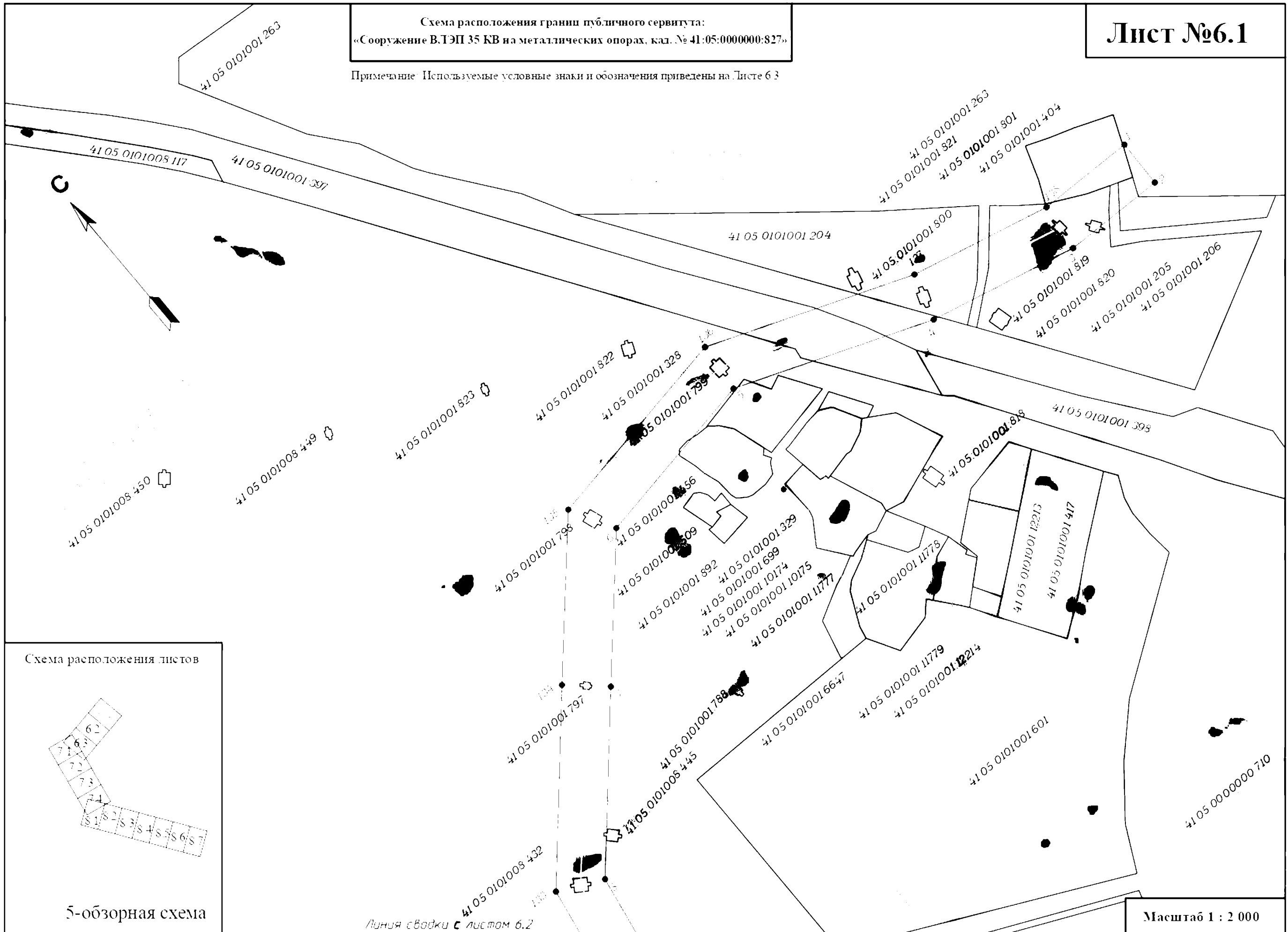
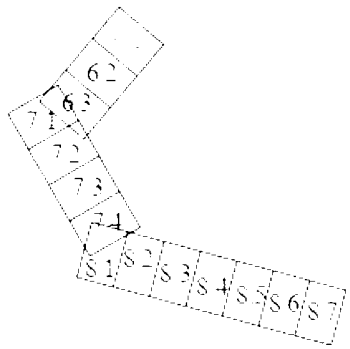


Схема расположения листов

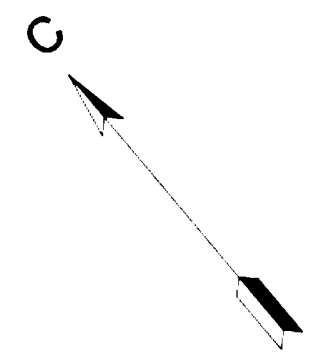


5-обзорная схема

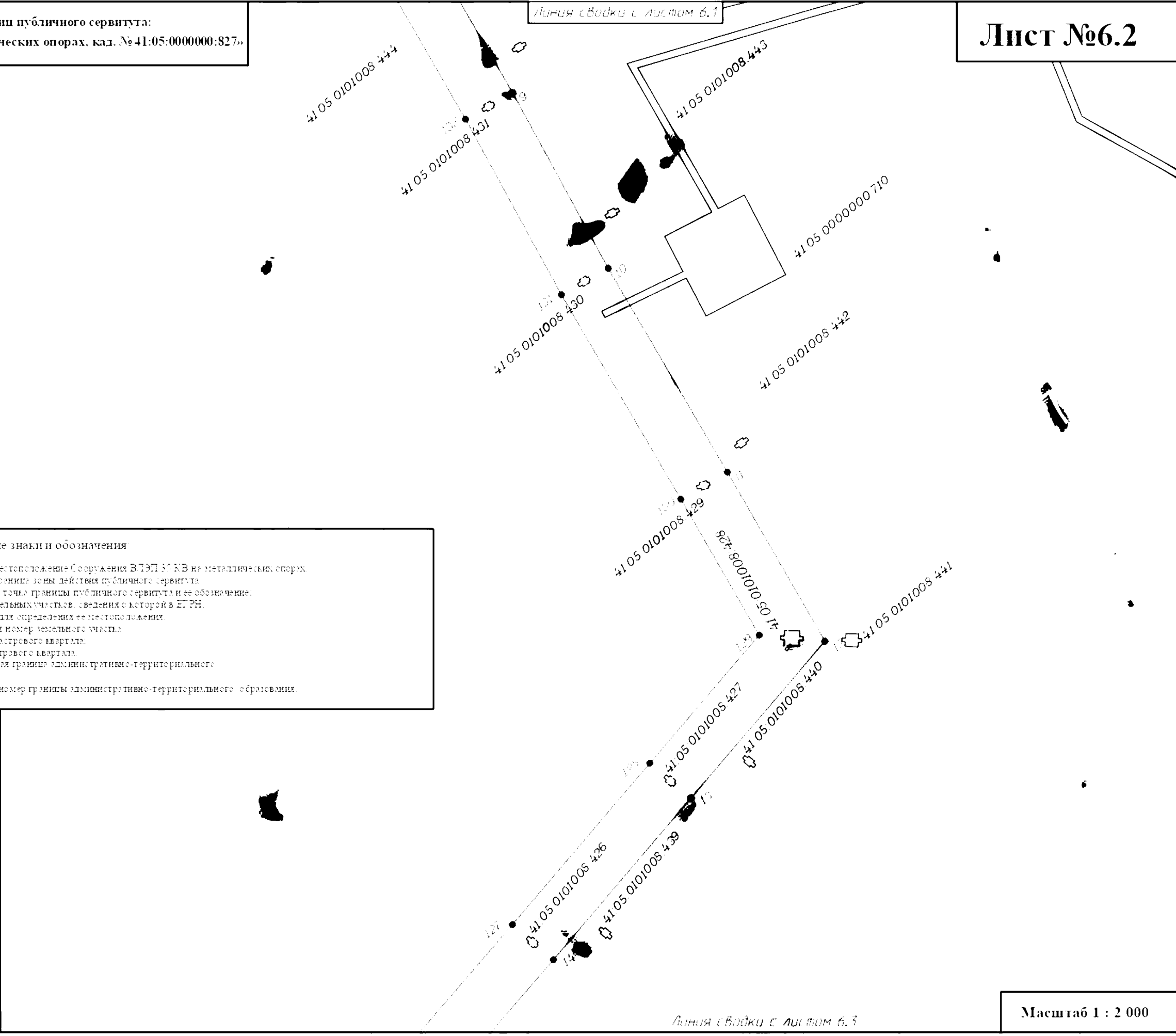
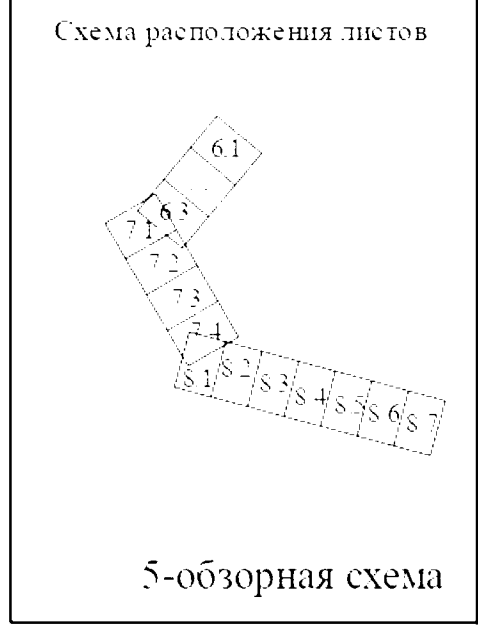
Линия сводки С листом 6.2

Схема расположения границ публичного сервитута:  
«Сооружение В.ТЭП 35 КВ на металлических опорах, кад. № 41:05:0000000:827»

Лист №6.2



- Используемые условные знаки и обозначения
- - проектное местоположение Сооружения В.ТЭП 35 КВ на металлических опорах.
  - - проектная граница зоны действия публичного сервитута.
  - - характерная точка границы публичного сервитута и ее обозначение.
  - - граница земельных участков, сведения о которой в ЕТРН достаточны для определения ее местоположения.
  - 41:05:01:00:00:7187 - кадастровый номер земельного участка.
  - - граница кадастрового квартала.
  - - номер кадастрового квартала.
  - - установленная граница административно-территориального образования.
  - - реестровый номер границы административно-территориального образования.

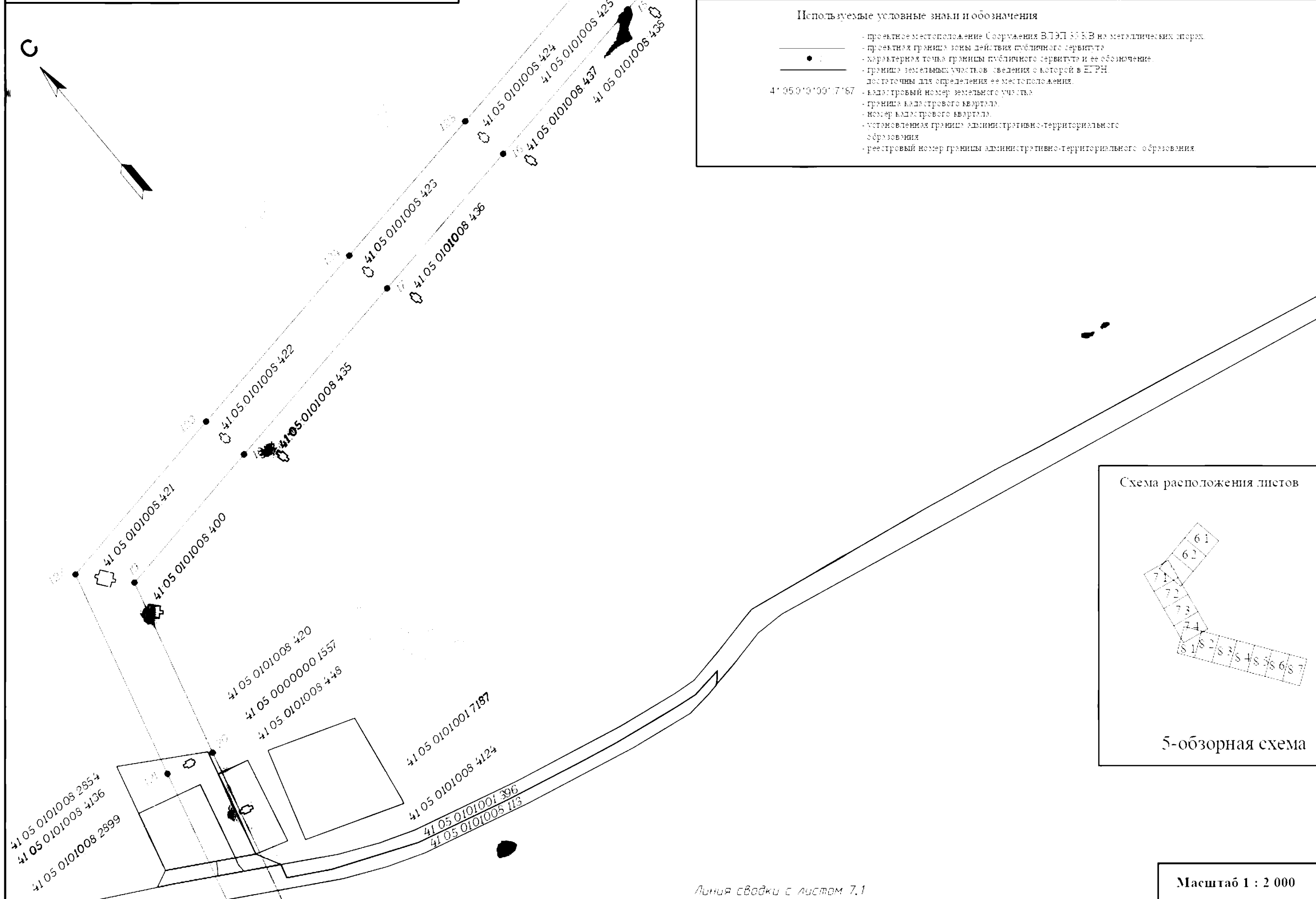


Масштаб 1 : 2 000

Схема расположения границ публичного сервитута:  
 «Сооружение В.ТЭП 35 КВ на металлических опорах. кад. № 41:05:0000000:827»

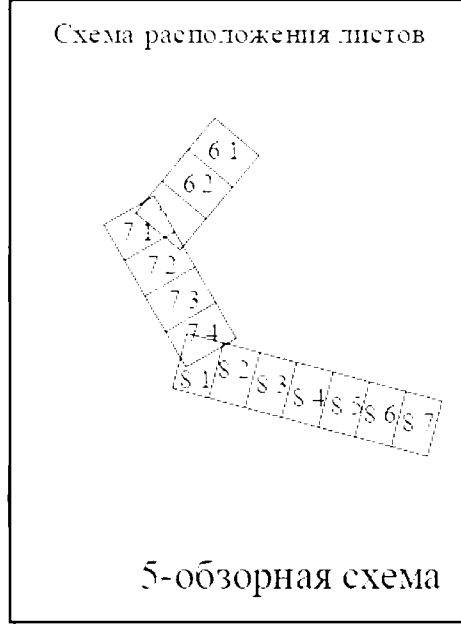
Линия сводки с листом 6.2

**Лист №6.3**



Используемые условные знаки и обозначения

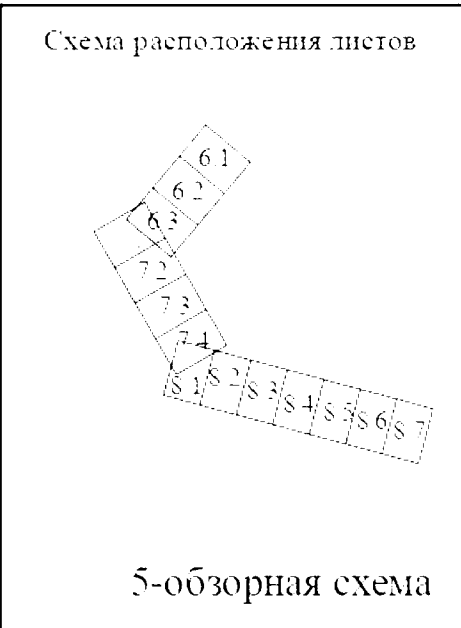
	- проектное местоположение Сооружения В.ТЭП 35 КВ на металлических опорах.
	- проектная граница зоны действия публичного сервитута
	- характерная точка границы публичного сервитута и ее обозначение.
	- граница земельного участка, сведения о которой в ЕТРН достаточны для определения ее местоположения.
	- кадастровый номер земельного участка
	- граница кадастрового квартала.
	- номер кадастрового квартала.
	- установленная граница административно-территориального образования
	- реестровый номер границы административно-территориального образования



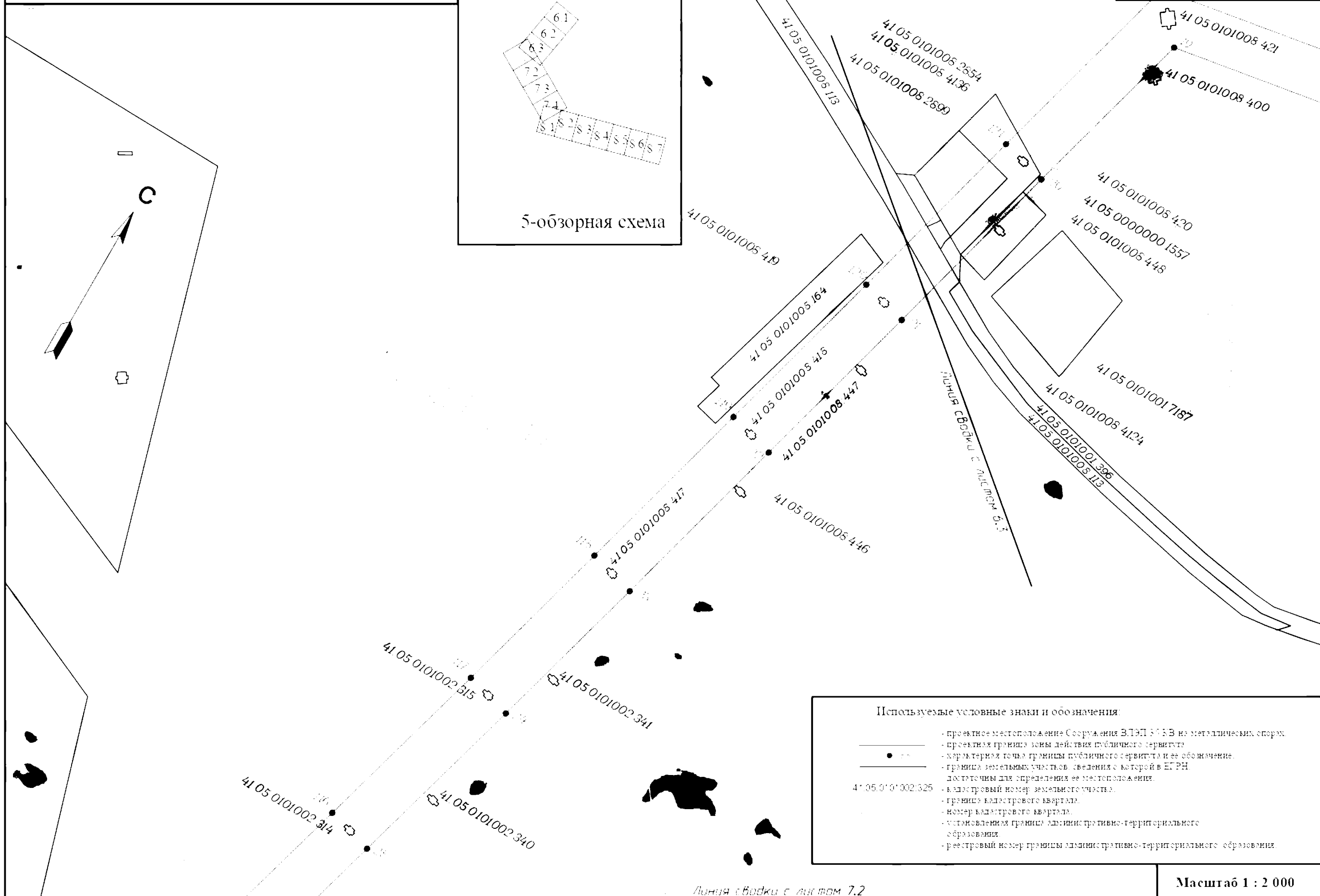
Линия сводки с листом 7.1

Масштаб 1 : 2 000

Схема расположения границ публичного сервитута:  
«Сооружение ВЛЭП 35 кВ на металлических опорах, кад. № 41:05:0000000:827»



**Лист №7.1**



- Используемые условные знаки и обозначения:
- проектное местоположение Сооружения ВЛЭП 35 кВ на металлических опорах
  - проектная граница зоны действия публичного сервитута
  - характерная точка границы публичного сервитута и ее обозначение
  - граница земельных участков, сведения о которой в ЕГРН достаточны для определения ее местоположения
  - кадастровый номер земельного участка
  - граница кадастрового квартала
  - номер кадастрового квартала
  - установленная граница административно-территориального образования
  - кадастровый номер границы административно-территориального образования

Масштаб 1 : 2 000

Линия сводки с листом 7.2





Линия сводки с листом 7.2

Схема расположения границ публичного сервитута:  
«Сооружение В.Т.ЭП 35 КВ на металлических опорах, кат. № 41:05:0000000:827»

Лист №7.3

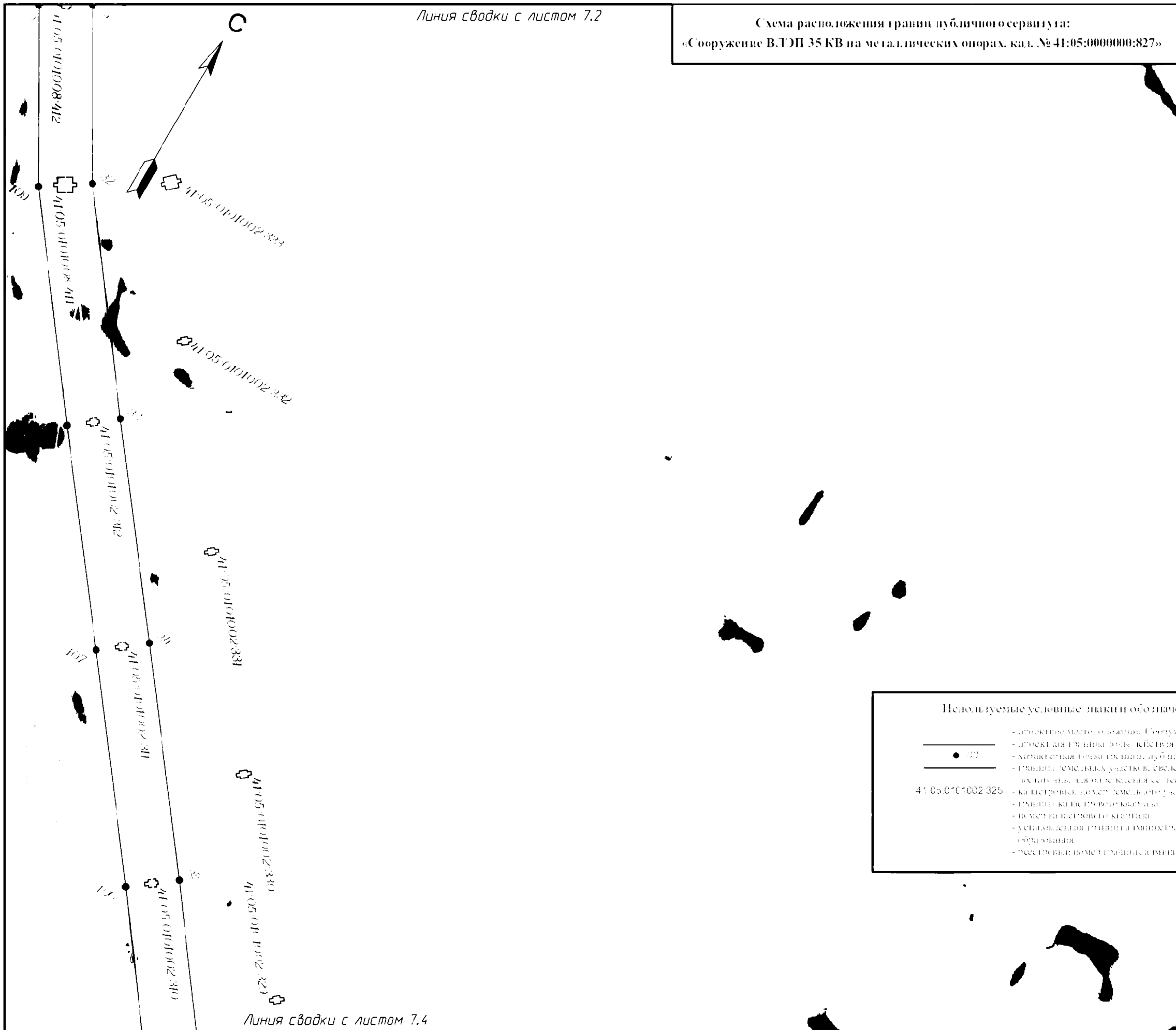
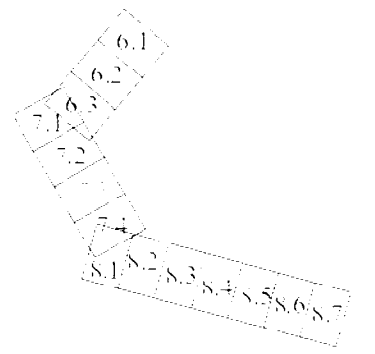


Схема расположения листов



5-обзорная схема


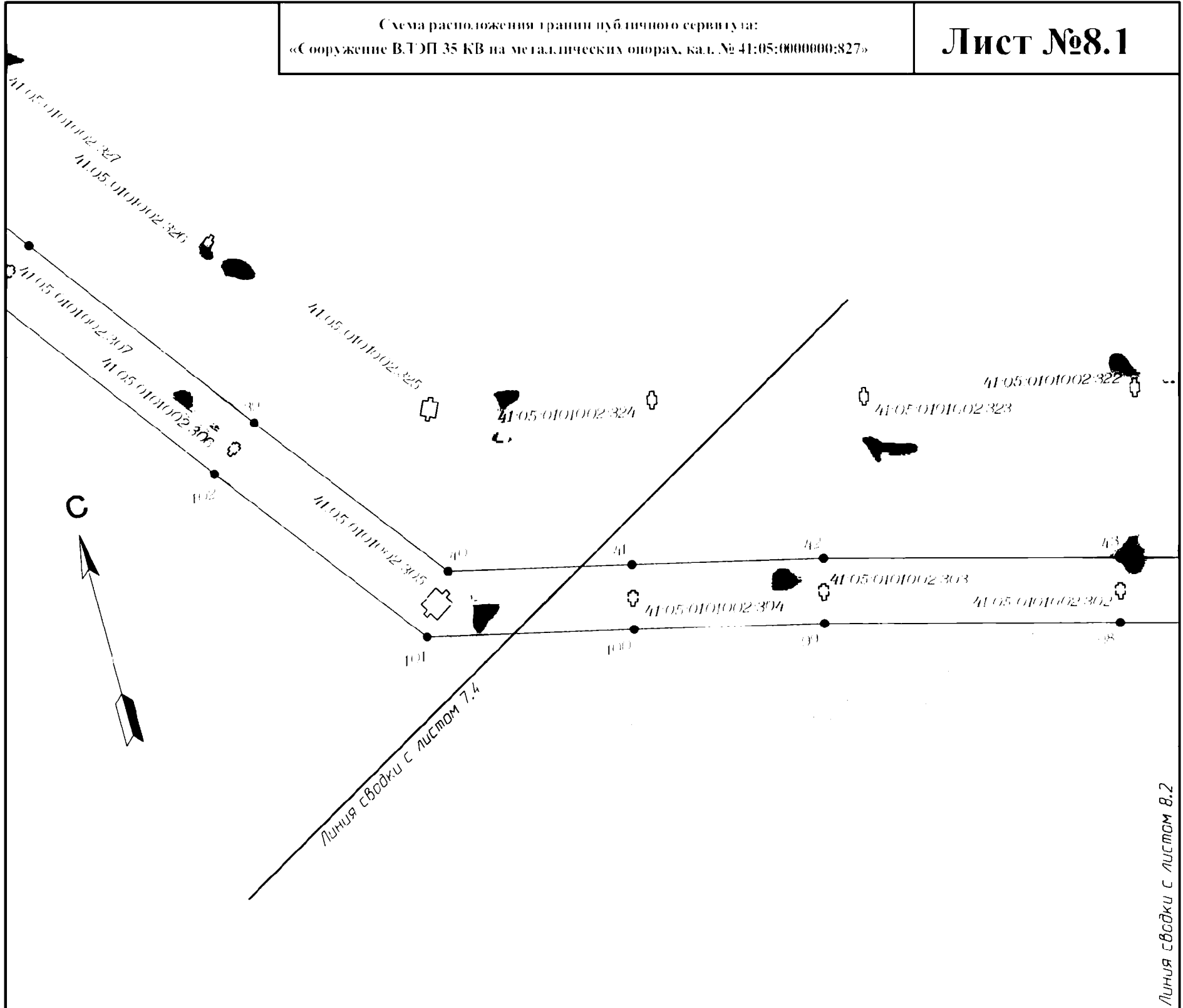
Используемые условные знаки обозначения:

- активное место размещения Сооружения В.Т.ЭП 35 КВ на металлических опорах;
- объекты для размещения объектов в публичном сервитуте;
- 7.3 — характеристика точки опоры публичного сервитута в ее обозначении;
- границы земельных участков, сведения о которых в ЦУРБ;
- участки, занятые объектами с условными обозначениями;
- 41:05:0101002:325 — границы земельных участков;
- границы земельных участков;
- в месте размещения объектов;
- участки, занятые объектами с условными обозначениями;
- участки, занятые объектами с условными обозначениями.

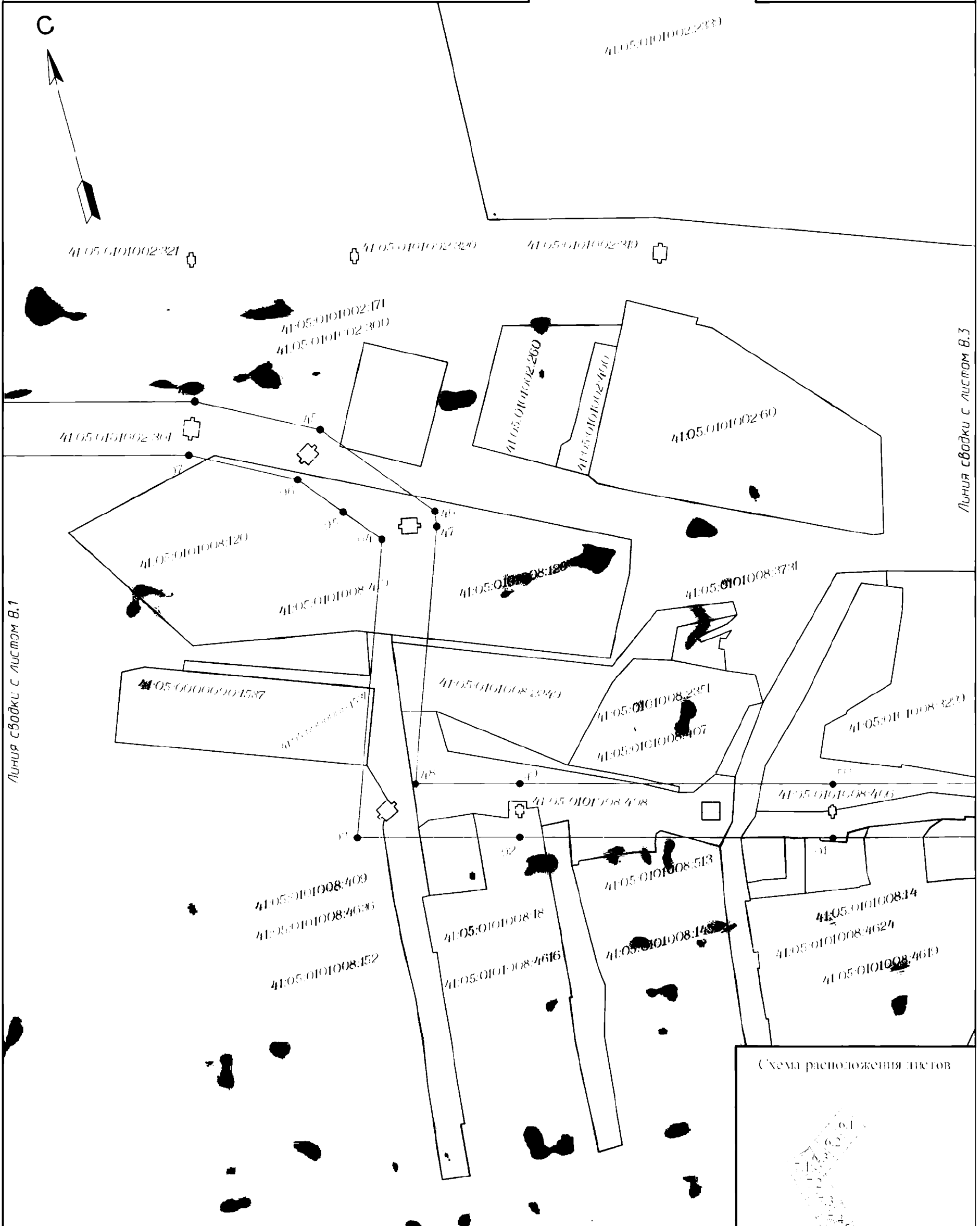
Линия сводки с листом 7.4

Масштаб 1 : 2 000






- проектное местоположение Сооружения В.Т.ЭП 35 КВ на металлических опорах.
- проектная граница зоны действия публичного сервитута.
- характерная точка границ публичного сервитута в ее образовании.
- граница земельного участка с кадастровым номером в ЕПН.
- выделенные для размещения объектов объекты.
- кадастровые номера земельных участков.
- граница кадастрового квартала.
- номер кадастрового квартала.
- установка трансформатора и оборудования.
- резервная территория в границах территории кадастрового образования.



Линия сводки с листом В.1

Линия сводки с листом В.3

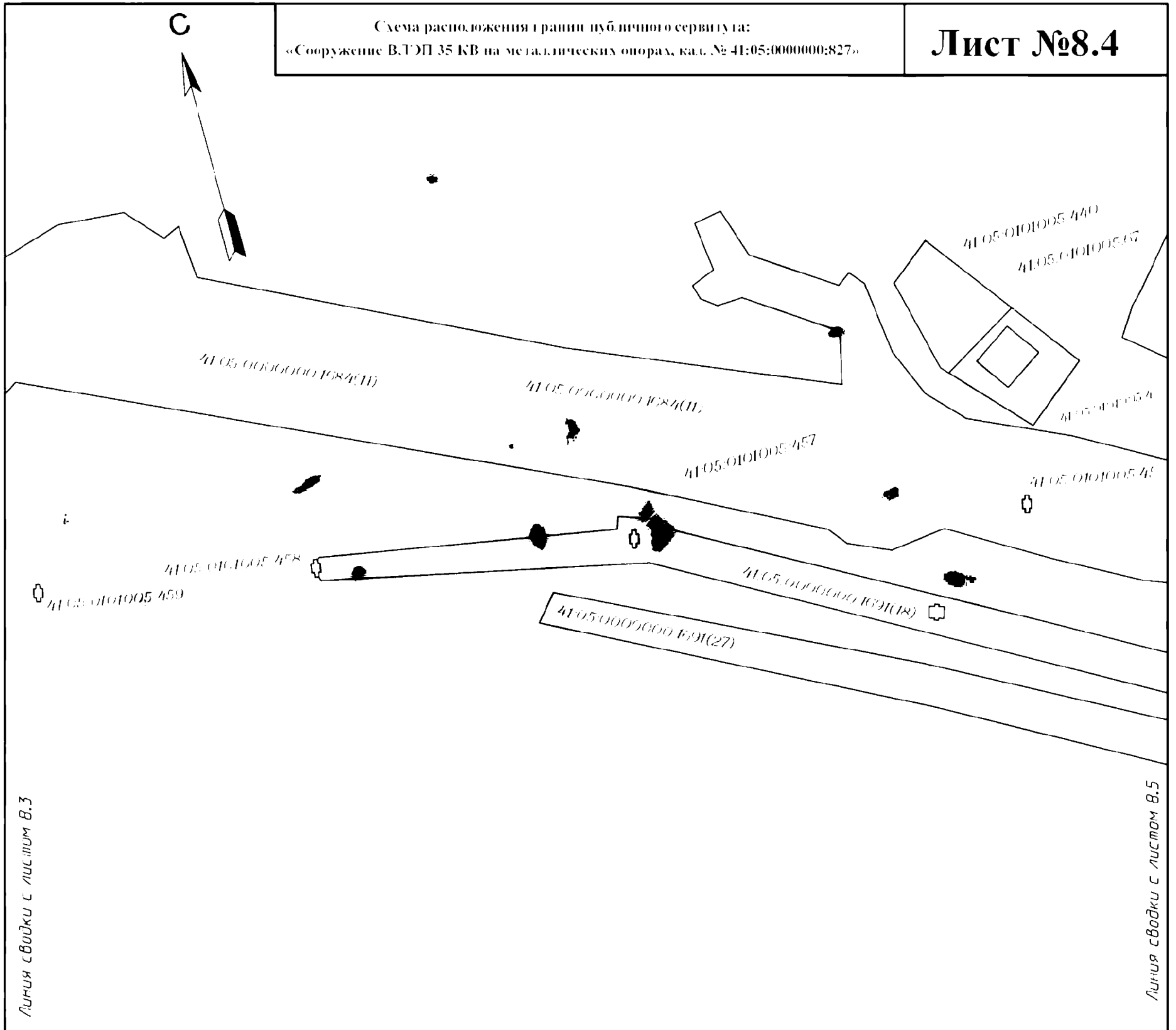
- объект в составе объекта «Соборужение В.Т.ЭП 35 КВ на металлических опорах»;
- объект в составе объекта «Соборужение В.Т.ЭП 35 КВ на металлических опорах»;
- характеристика точки грани публичного сервитута;
- граница земельного участка, с кадастровым номером в Едином государственном реестре недвижимости;
- кадастровый номер земельного участка;
- границы кадастрового квартала;
- номер кадастрового квартала;
- условная граница земельного участка, с кадастровым номером в Едином государственном реестре недвижимости;
- кадастровый номер земельного участка, с кадастровым номером в Едином государственном реестре недвижимости.



5-обзорная схема

Масштаб 1 : 2 000





Используемые условные знаки и обозначения:

- проектное место размещения сооружения ВЛЭП 35 КВ на металлических опорах;
- проектная граница зоны размещения объектов публичного сервитута;
- характерная точка — радиус дуг публичного сервитута в соответствии с требованиями к радиусу закругления свисающих проводов ВЛЭП;
- все данные для определения местонахождения объектов на территории кадастрового участка;
- радиус катетов поворотных;
- формулы расчета катетов;
- условная граница территории на право самостоятельного обслуживания;
- условная граница территории обслуживания объектов.

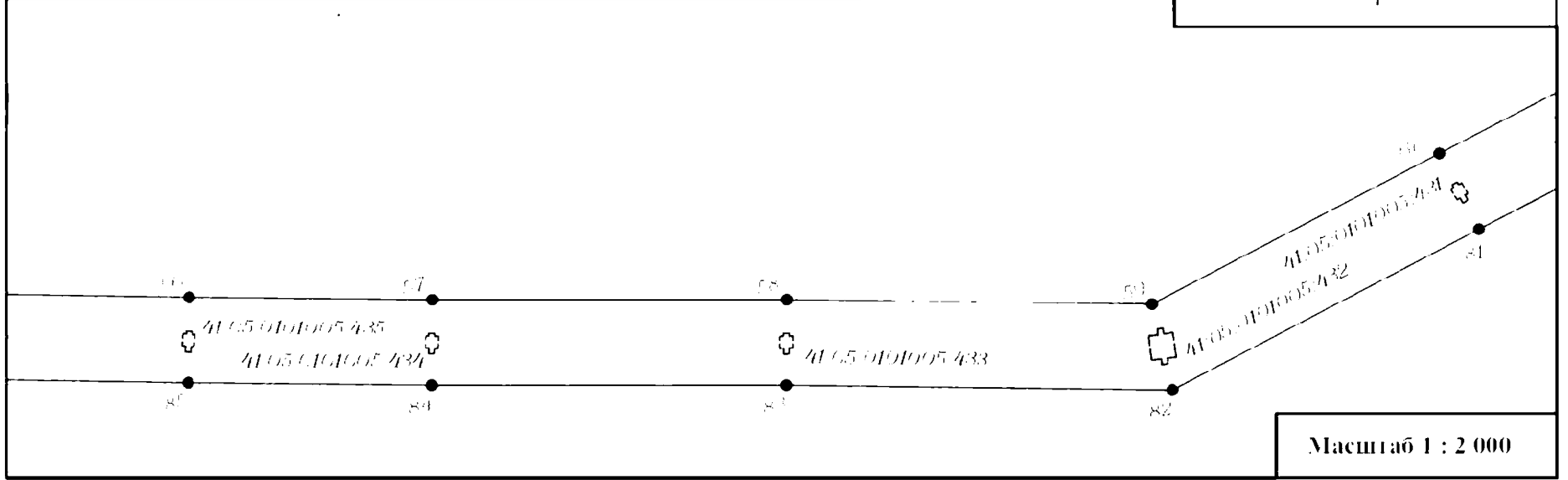
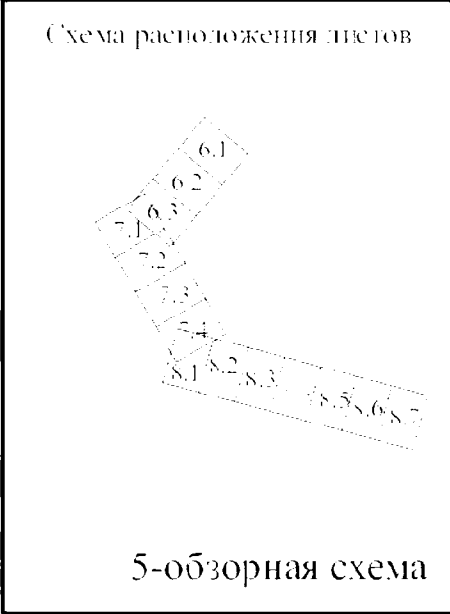
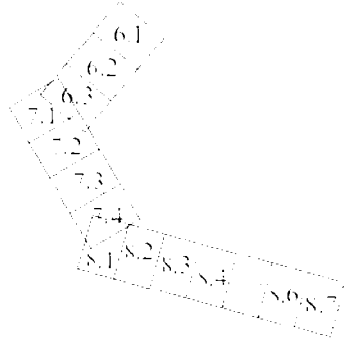
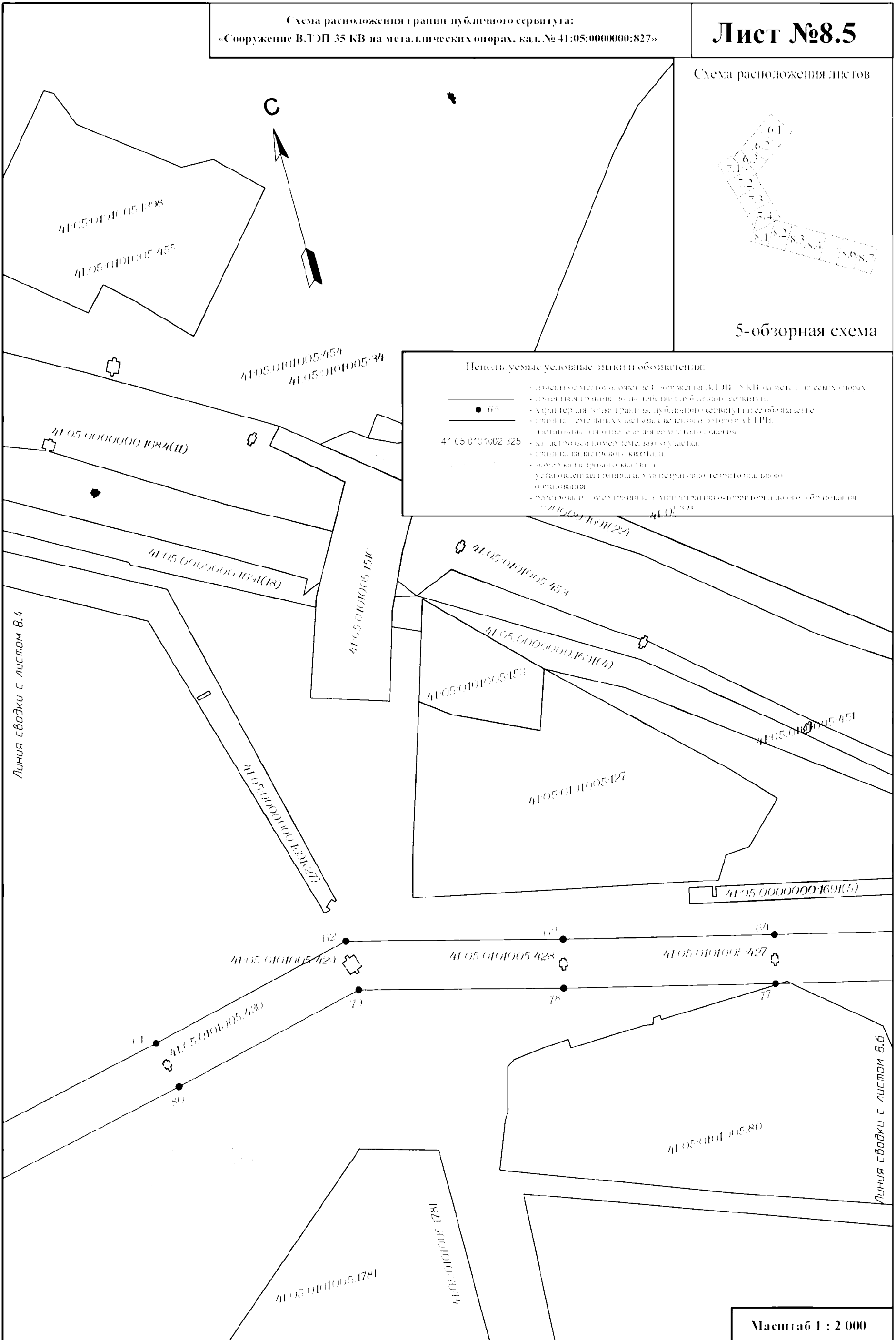


Схема расположения листов



5-обзорная схема




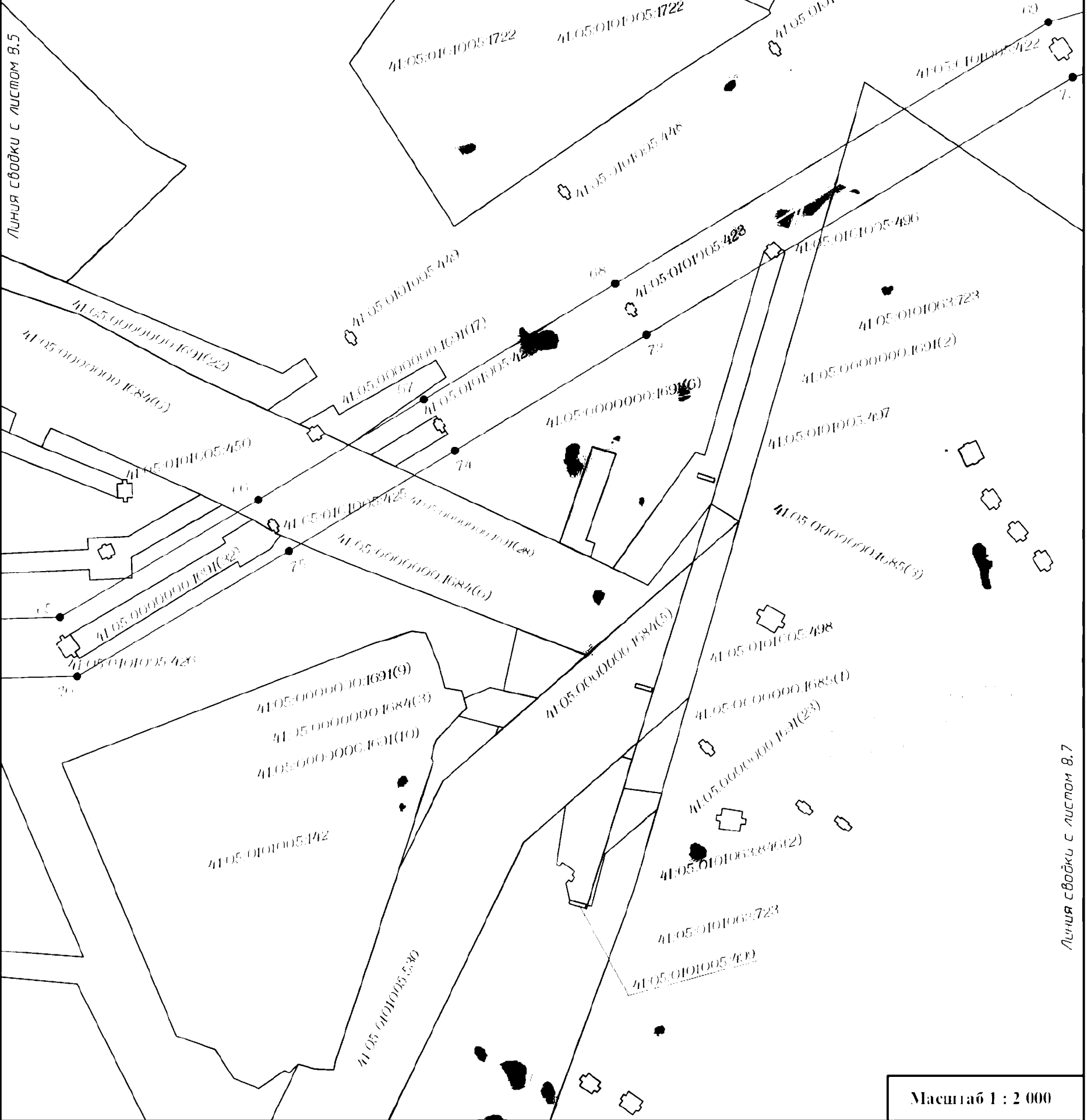
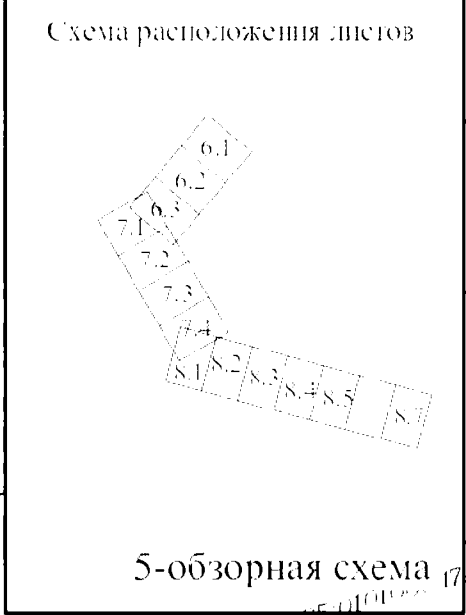


Схема расположения границ публичного сервиса:  
«Сооружение В.Т.П. 35 КВ на металлических опорах, кат. № 41:05:000000:827»  
Примечание: Неиспользуемые условные знаки и обозначения приведены на Листе 8.1

Лист №8.6



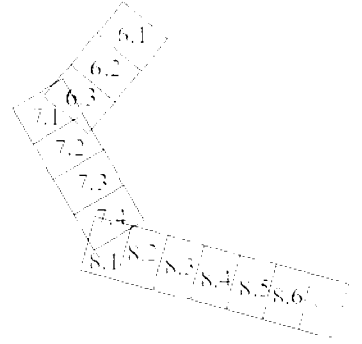
Масштаб 1 : 2 000



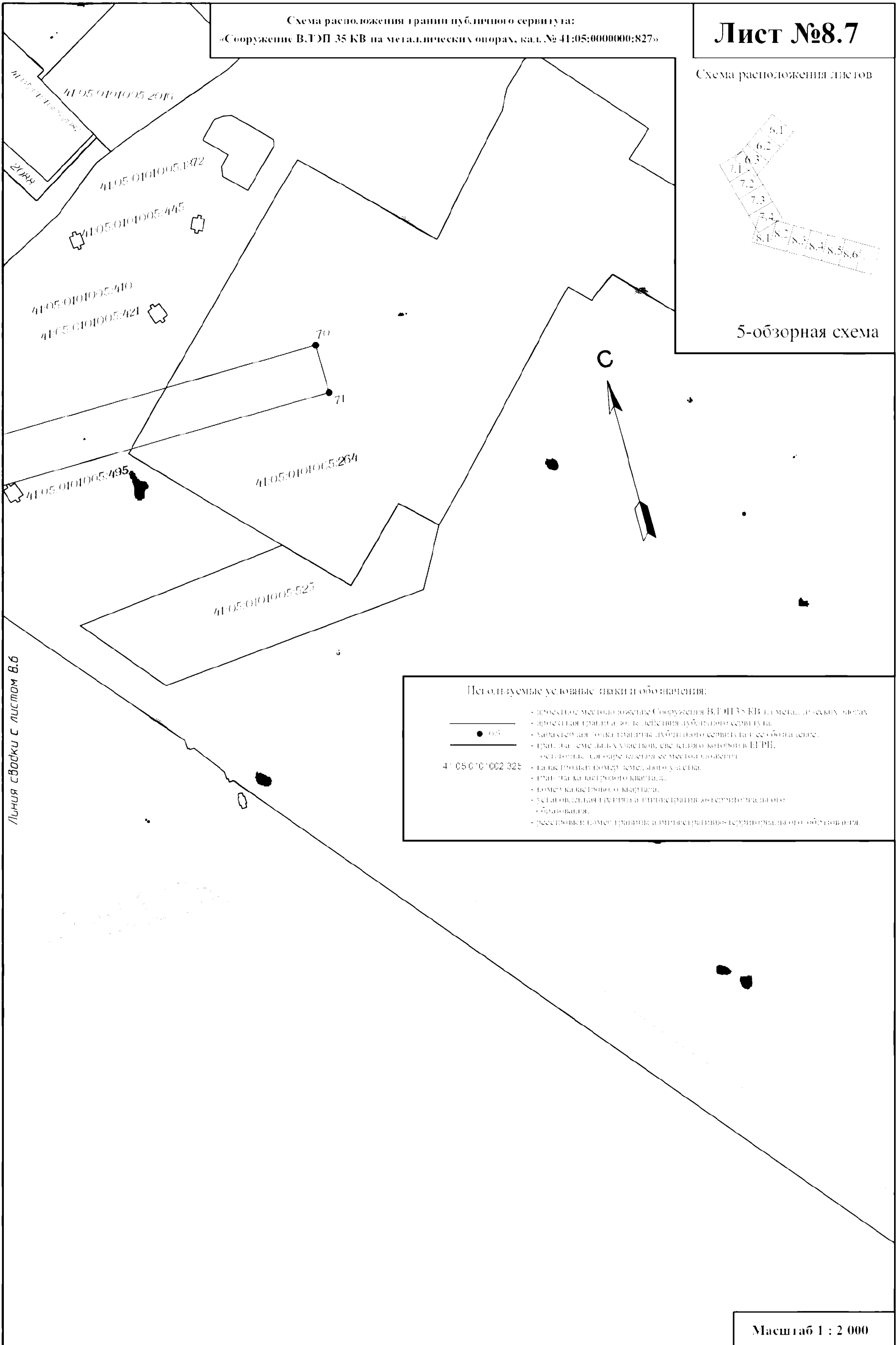
Схема расположения границ публичного сервитута:  
«Создание В.Т.ЭП 35 КВ на металлических опорах, кат. № 41:05:0000000:827»

**Лист №8.7**

Схема расположения листов



5-обзорная схема



Используемые условные знаки и обозначения:

- проектная граница объекта «Создание В.Т.ЭП 35 КВ на металлических опорах»
- артезианская граница территории публичного сервитута
- характерная точка границы публичного сервитута (ее условная линия)
- граница смежных земельных участков, сведения о которых в Едином государственном реестре недвижимости
- кадастровый номер земельного участка
- кадастровый номер квартала
- номер кадастрового квартала
- условная граница и инвентаризационный номер участка
- без значения
- расстояние между границами инвентаризационно-территориального обозначения

Масштаб 1 : 2 000