



ПРАВИТЕЛЬСТВО
КЕМЕРОВСКОЙ ОБЛАСТИ - КУЗБАССА

ПОСТАНОВЛЕНИЕ

от « 23 » января 2023 г. № 25
г. Кемерово

О внесении изменения в постановление Правительства Кемеровской области – Кузбасса от 06.09.2022 № 608 «Об изменении площадей и границ земель, на которых расположены леса, указанные в пункте 3 части 1 статьи 114 Лесного кодекса Российской Федерации, Тисульского лесничества Кемеровской области - Кузбасса»

Правительство Кемеровской области - Кузбасса п о с т а н о в л я е т:

1. Текстовое и графическое описание местоположения границ лесного участка, исключаемого из границ земель, на которых расположены леса, указанные в пункте 3 части 1 статьи 114 Лесного кодекса Российской Федерации, являющееся приложением № 1 к постановлению Правительства Кемеровской области – Кузбасса от 06.09.2022 № 608 «Об изменении площадей и границ земель, на которых расположены леса, указанные в пункте 3 части 1 статьи 114 Лесного кодекса Российской Федерации, Тисульского лесничества Кемеровской области - Кузбасса», изложить в новой редакции согласно приложению к настоящему постановлению.

2. Пункт 5 изложить в следующей редакции:

«5. Контроль за исполнением настоящего постановления возложить на заместителя Губернатора Кемеровской области – Кузбасса (по топливно-энергетическому комплексу, транспорту и экологии) Панова А.А.».

3. Настоящее постановление подлежит опубликованию на сайте «Электронный бюллетень Правительства Кемеровской области – Кузбасса».

4. Контроль за исполнением настоящего постановления возложить на заместителя Губернатора Кемеровской области – Кузбасса (по топливно-энергетическому комплексу, транспорту и экологии) Панова А.А.

Первый заместитель Губернатора
Кемеровской области – Кузбасса –
председатель Правительства
Кемеровской области – Кузбасса



И.В. Середюк

Приложение
к постановлению Правительства
Кемеровской области – Кузбасса
от 23 января 2023 г. № 25

«Приложение № 1
к постановлению Правительства
Кемеровской области – Кузбасса
от 6 сентября 2022 г. № 608

Текстовое и графическое описание местоположения
границ лесного участка, исключаемого из границ земель,
на которых расположены леса, указанные в пункте 3
части 1 статьи 114 Лесного кодекса
Российской Федерации

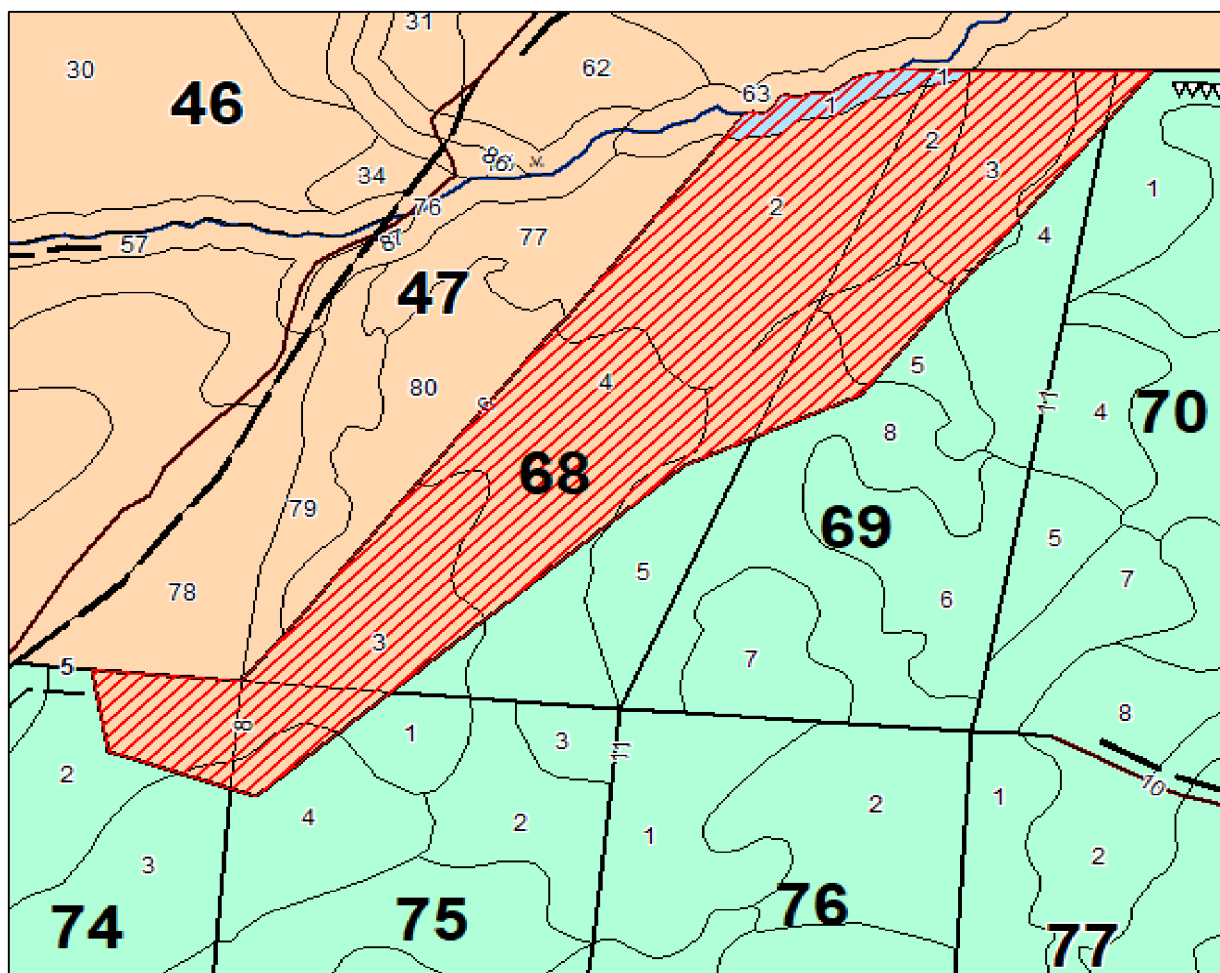
За начало границы лесного участка площадью 82,0575 га взята точка 1, от точки 1 до точки 1 в границы участка входят выделы 2, 3ч, 4ч, 5ч, 6 квартала 68, выделы 2, 3ч, 4ч, 5ч, 8ч, 9ч квартала 69, выделы 1ч, 11ч квартала 70, выделы 2ч, 3ч, 5ч квартала 74, выделы 1ч, 4ч, 8ч квартала 75 Первомайского участкового лесничества Тисульского лесничества Кемеровской области – Кузбасса;


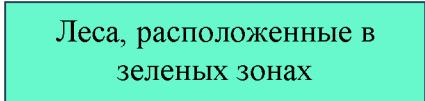

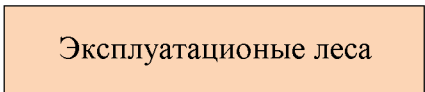
за начало границы лесного участка площадью 2,2 га взята точка 1, от точки 1 до точки 1 в границы участка входят выдел 1 квартала 68 и выдел 1 квартала 69 Первомайского участкового лесничества Тисульского лесничества Кемеровской области – Кузбасса.

КАРТА-СХЕМА
(фрагмент)

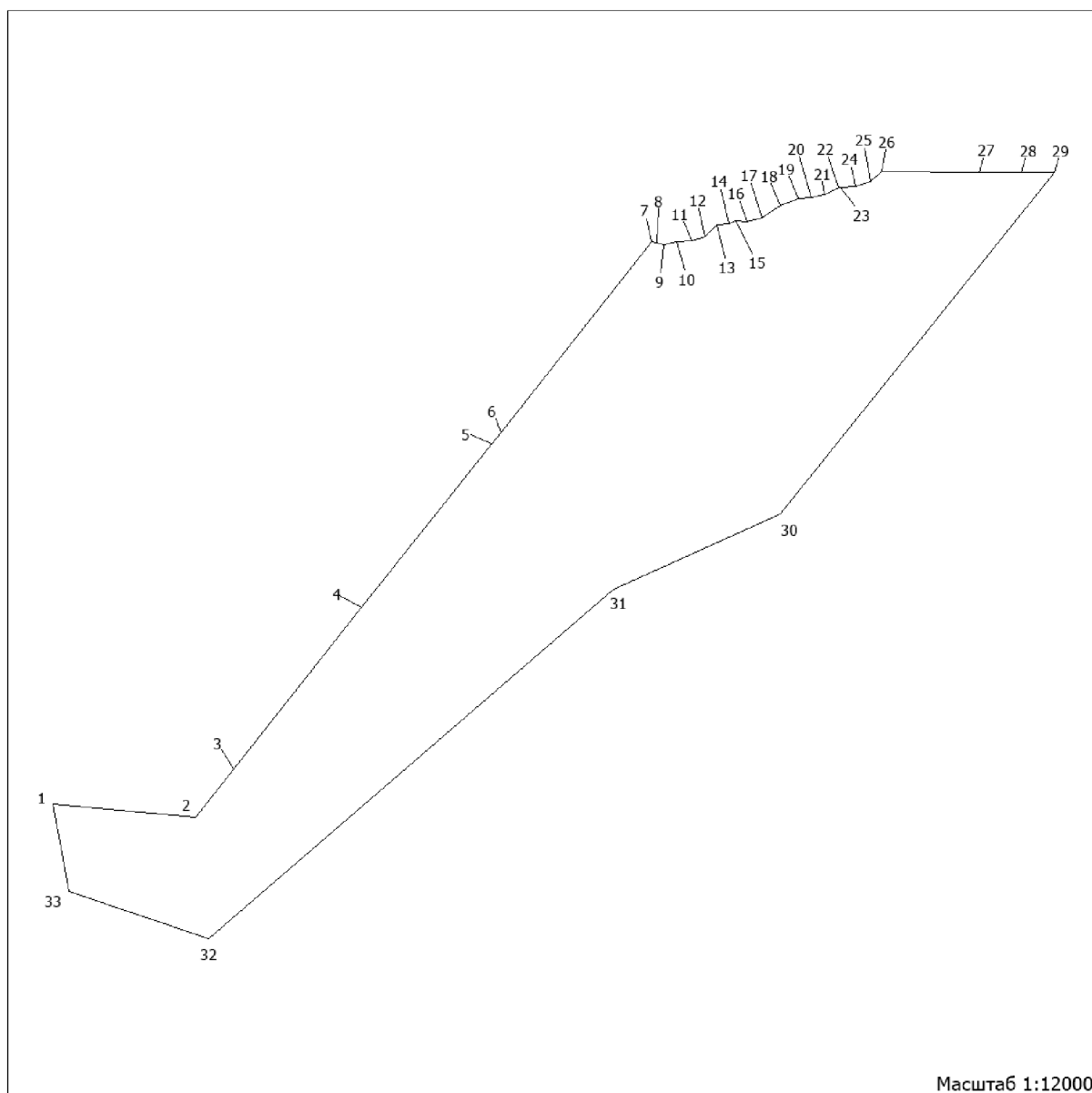
проектируемое распределение лесного участка, исключаемого из границ земель, на которых расположены леса в зеленых зонах Тисульского лесничества Кемеровской области - Кузбасса

Масштаб 1 : 15 000



Условные обозначения		Целевое назначение и категории защитных лесов
	<p>Лесной участок, общей площадью 84,2575 га, проектируемый с целью исключения из границ земель, на которых расположены леса в зеленых зонах</p>	 <p>Леса, расположенные в зеленых зонах</p>
	<p>Границы лесов, расположенных в зеленых зонах</p>	 <p>Эксплуатационные леса</p>

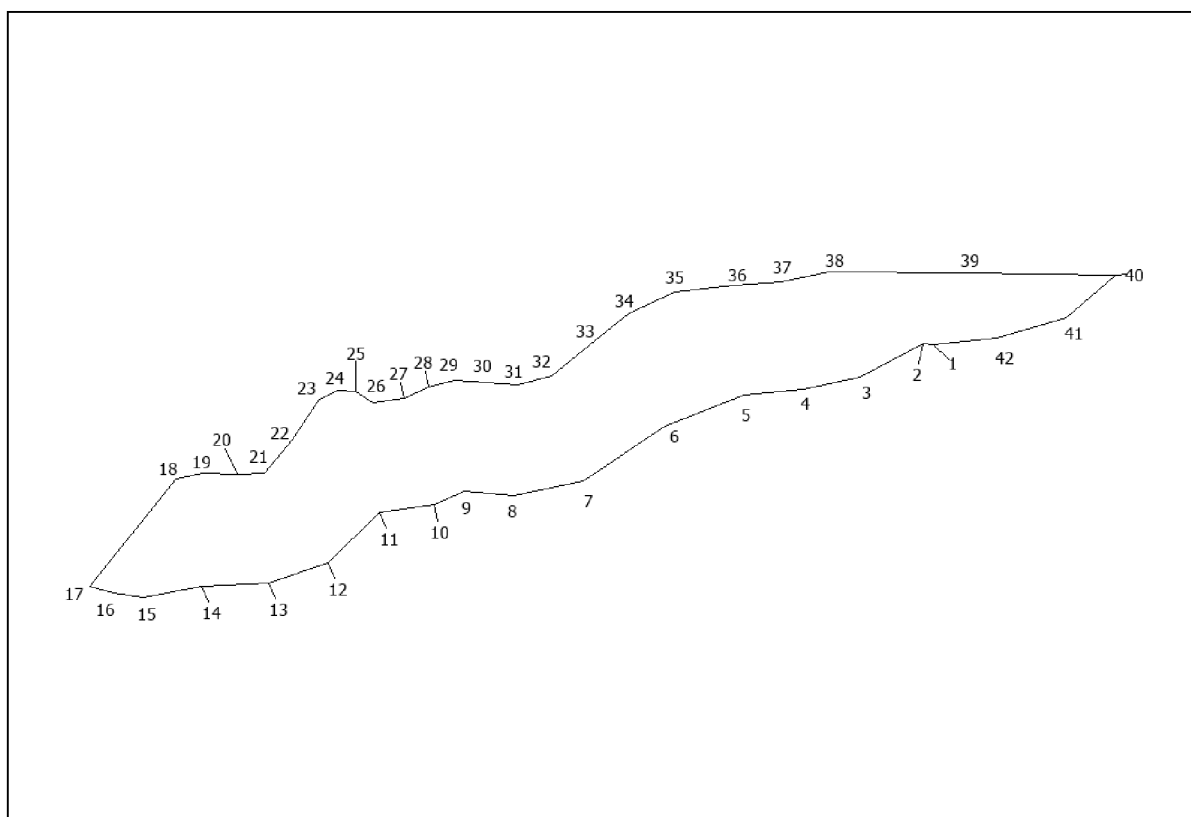
План инструментальной съемки лесного участка площадью 82,0575 га,
проектируемого к исключению из границ земель,
на которых располагаются леса в зеленых зонах



Условные обозначения

1 - 33	номер поворотных точек
--------	------------------------

План инструментальной съемки лесного участка площадью 2,2 га,
проектируемого к исключению из границ земель,
на которых располагаются леса в зеленых зонах



Условные обозначения

1 - 42

номер поворотных точек

Обозначение характерных точек границ	Координаты, применяемые для ведения ЕГРН в Кемеровской области (X,Y) - МСК-42, зона 2	
1	2	3
Лесной участок площадью 82,0575 га		
1	603785,315	2271506,660
2	603759,239	2271793,108
3	603855,930	2271870,750
4	604183,380	2272127,880
5	604512,980	2272392,550
6	604535,405	2272410,336
7	604921,368	2272715,394
8	604918,447	2272725,829
9	604916,156	2272739,490
10	604921,608	2272765,904
11	604922,768	2272796,542
12	604932,200	2272823,435
13	604954,815	2272846,714
14	604958,696	2272871,503
15	604964,407	2272885,131
16	604962,746	2272907,297
17	604969,088	2272938,735
18	604994,193	2272976,162
19	605008,046	2273012,071
20	605010,787	2273038,931
21	605016,438	2273065,056
22	605031,641	2273093,475
23	605031,341	2273097,872
24	605033,932	2273126,934
25	605043,374	2273158,438
26	605062,728	2273180,340
27	605061,478	2273377,655
28	605060,587	2273462,952
29	605060,587	2273528,262
30	604372,070	2272975,989
31	604219,508	2272638,783
32	603513,327	2271820,174
33	603607,907	2271537,553
1	603785,315	2271506,660
Лесной участок площадью 2,2 га		
1	605031,341	2273097,872
2	605031,641	2273093,475
3	605016,438	2273065,056

1	2	3
4	605010,787	2273038,931
5	605008,046	2273012,071
6	604994,193	2272976,162
7	604969,088	2272938,735
8	604962,746	2272907,297
9	604964,407	2272885,131
10	604958,696	2272871,503
11	604954,815	2272846,714
12	604932,200	2272823,435
13	604922,768	2272796,542
14	604921,608	2272765,904
15	604916,156	2272739,490
16	604918,447	2272725,829
17	604921,368	2272715,394
18	604970,268	2272754,034
19	604972,499	2272766,680
20	604972,168	2272782,370
21	604972,719	2272794,191
22	604988,152	2272807,110
23	605005,996	2272819,286
24	605010,537	2272827,188
25	605009,546	2272835,875
26	605004,685	2272843,563
27	605006,786	2272857,810
28	605012,057	2272868,930
29	605014,908	2272880,784
30	605013,817	2272894,874
31	605012,697	2272909,747
32	605017,088	2272924,843
33	605033,162	2272944,782
34	605045,444	2272959,944
35	605055,216	2272980,650
36	605057,857	2273007,410
37	605059,707	2273028,661
38	605064,348	2273050,760
39	605063,558	2273112,053
40	605062,728	2273180,340
41	605043,374	2273158,438
42	605033,932	2273126,934
1	605031,341	2273097,872

».