



ПРАВИТЕЛЬСТВО
КЕМЕРОВСКОЙ ОБЛАСТИ – КУЗБАССА

ПОСТАНОВЛЕНИЕ

от 28 сентября 2023 г. № 624
г. Кемерово

**Об изменении площадей и границ земель,
на которых расположены леса,
указанные в пункте 3 части 1 статьи 114
Лесного кодекса Российской Федерации,
Промышленновского лесничества
Кемеровской области – Кузбасса**

В соответствии со статьей 82 Лесного кодекса Российской Федерации, постановлением Правительства Российской Федерации от 21.12.2019 № 1755 «Об утверждении Правил изменения границ земель, на которых располагаются леса, указанные в пунктах 3 и 4 части 1 статьи 114 Лесного кодекса Российской Федерации, и определения функциональных зон в лесах, расположенных в лесопарковых зонах», подпунктом 5-4 статьи 3 Закона Кемеровской области от 13.06.2007 № 75-ОЗ «О разграничении полномочий между органами государственной власти Кемеровской области – Кузбасса в сфере лесных отношений», на основании согласования проектной документации Федеральным агентством лесного хозяйства от 13.06.2023 № АВ-03-27/13723 и приказа Департамента лесного комплекса Кузбасса от 19.06.2023 № 01-06/1144 «Об утверждении проектной документации по изменению границ лесов, расположенных в зеленых зонах Промышленновского лесничества Кемеровской области – Кузбасса» Правительство Кемеровской области – Кузбасса постановляет:

1. Исключить из границ земель, на которых расположены леса, указанные в пункте 3 части 1 статьи 114 Лесного кодекса Российской Федерации (далее – леса в зеленых зонах), Промышленновского лесничества Кемеровской области – Кузбасса лесной участок площадью 21,4999 га, расположенный в квартале 27 (части выделов 5, 7, 13, 14, 32, 34) Ленинск-Кузнецкого участкового лесничества, урочище «Ленинск-Кузнецкое», в кварталах 2 (части выделов 13, 21, 22, 23, 34, 51), 3 (части выделов 1, 3, 5, 8, 9, 18, 20) Ленинск-Кузнецкого участкового лесничества, урочище

«Ленинское», в квартале 2 (часть выдела 49) Ленинск-Кузнецкого участкового лесничества, урочище «Чкалова», в соответствии с приложением № 1 к настоящему постановлению.

2. Включить в границы земель, на которых расположены леса в зеленых зонах, Промышленновского лесничества Кемеровской области – Кузбасса лесной участок площадью 21,4999 га, расположенный в квартале 2 (часть выдела 36) Краснинского участкового лесничества, урочище «Ленина», в соответствии с приложением № 2 к настоящему постановлению.

3. Департаменту лесного комплекса Кузбасса обеспечить в установленном порядке внесение сведений об изменении границ земель, на которых расположены леса в зеленых зонах, Промышленновского лесничества Кемеровской области – Кузбасса в государственный лесной реестр.

4. Настоящее постановление подлежит опубликованию на сайте «Электронный бюллетень Правительства Кемеровской области – Кузбасса».

5. Контроль за исполнением настоящего постановления возложить на заместителя Губернатора Кемеровской области – Кузбасса (по топливно-энергетическому комплексу, транспорту и экологии) Панова А.А.

Первый заместитель Губернатора
Кемеровской области – Кузбасса –
председатель Правительства
Кемеровской области – Кузбасса



И.В. Середюк

Приложение № 1
к постановлению Правительства
Кемеровской области – Кузбасса
от 28 сентября 2023 г. № 624

Текстовое и графическое описание местоположения
границ лесного участка, исключаемого из границ земель,
на которых расположены леса, указанные в пункте 3
части 1 статьи 114 Лесного кодекса
Российской Федерации

Прохождение границы		Описание прохождения границы
от точки	до точки	
1	2	3
Контур 1. Площадь 0,2621 га		
1	2	Граница проходит на юго-запад по территории выдела 23 квартала 2 урочища «Ленинское» Ленинск-Кузнецкого участкового лесничества Промышленновского лесничества Кемеровской области – Кузбасса
2	3	Граница проходит на юго-восток по территории выделов 23, 51 квартала 2 урочища «Ленинское» Ленинск-Кузнецкого участкового лесничества Промышленновского лесничества Кемеровской области – Кузбасса
3	4	Граница проходит на юго-запад по территории выдела 51 квартала 2 урочища «Ленинское» Ленинск-Кузнецкого участкового лесничества Промышленновского лесничества Кемеровской области – Кузбасса
4	9	Граница проходит на северо-восток по территории выделов 23, 51 квартала 2 урочища «Ленинское» Ленинск-Кузнецкого участкового лесничества Промышленновского лесничества Кемеровской области – Кузбасса
9	11	Граница проходит на юго-восток по территории выдел 23 квартала 2 урочища «Ленинское» Ленинск-Кузнецкого участкового лесничества Промышленновского лесничества Кемеровской области – Кузбасса
11	1	Граница проходит на юго-запад по территории выдела 23 квартала 2 урочища «Ленинское» Ленинск-Кузнецкого участкового лесничества Промышленновского лесничества Кемеровской области – Кузбасса
Контур 2. Площадь 0,1172 га		
1	4	Граница проходит на северо-запад по территории выдела 22 квартала 2 урочища «Ленинское» Ленинск-Кузнецкого участкового лесничества Промышленновского лесничества Кемеровской области – Кузбасса
4	5	Граница проходит на северо-восток по территории выдела 22 квартала 2 урочища «Ленинское» Ленинск-Кузнецкого участкового лесничества Промышленновского лесничества Кемеровской области – Кузбасса

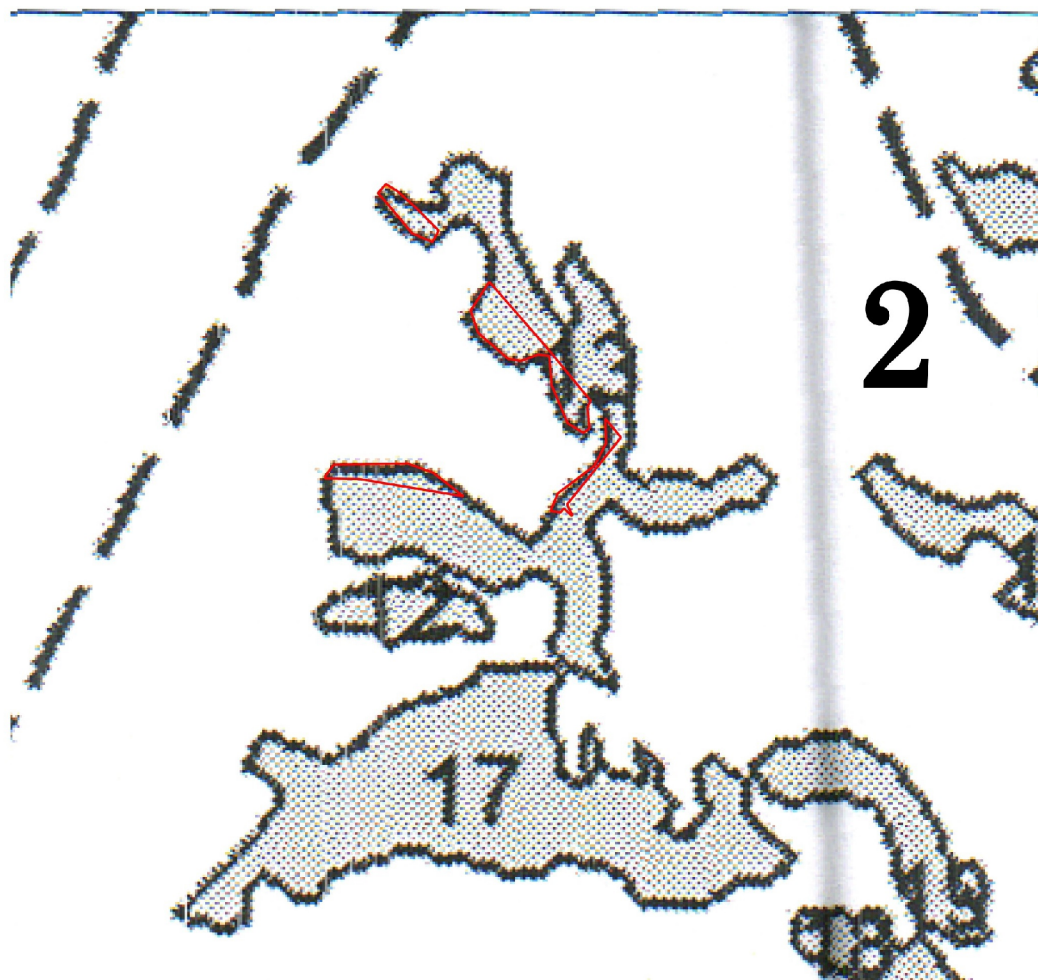
1	2	3
5	1	Граница проходит на северо-запад по территории выдела 21 квартала 2 урочища «Ленинское» Ленинск-Кузнецкого участкового лесничества Промышленновского лесничества Кемеровской области – Кузбасса
Контур 7. Площадь 0,0229 га		
1	2	Граница проходит на юго-запад по территории выдела 49 квартала 2 урочища «Чкалова» Ленинск-Кузнецкого участкового лесничества Промышленновского лесничества Кемеровской области – Кузбасса
2	3	Граница проходит на северо-восток по территории выдела 49 квартала 2 урочища «Чкалова» Ленинск-Кузнецкого участкового лесничества Промышленновского лесничества Кемеровской области – Кузбасса
3	5	Граница проходит на юго-восток по территории выдела 49 квартала 2 урочища «Чкалова» Ленинск-Кузнецкого участкового лесничества Промышленновского лесничества Кемеровской области – Кузбасса
3	1	Граница проходит на юго-запад по территории выдела 49 квартала 2 урочища «Чкалова» Ленинск-Кузнецкого участкового лесничества Промышленновского лесничества Кемеровской области – Кузбасса
Контур 8. Площадь 14,8250 га		
1	3	Граница проходит на юго-восток по территории выдела 3 квартала 3 урочища «Ленинское» Ленинск-Кузнецкого участкового лесничества Промышленновского лесничества Кемеровской области – Кузбасса
3	19	Граница проходит на юго-запад по территории выделов 3, 5, 9 квартала 3 урочища «Ленинское», выделов 5, 7, 13, 14, 34 квартала 27 урочища «Ленинск-Кузнецкое» Ленинск-Кузнецкого участкового лесничества Промышленновского лесничества Кемеровской области – Кузбасса
19	26	Граница проходит на северо-запад по территории выдела 9 квартала 3 урочища «Ленинское» Ленинск-Кузнецкого участкового лесничества Промышленновского лесничества Кемеровской области – Кузбасса
26	35	Граница проходит на северо-восток по территории выдела 9 квартала 3 урочища «Ленинское», выделов 5, 7, 32, 34 урочища «Ленинск-Кузнецкое» Ленинск-Кузнецкого участкового лесничества Промышленновского лесничества Кемеровской области – Кузбасса
35	37	Граница проходит на юго-запад по территории выдела 5 квартала 27 урочища «Ленинск-Кузнецкое» Ленинск-Кузнецкого участкового лесничества Промышленновского лесничества Кемеровской области – Кузбасса
37	39	Граница проходит на юго-восток по территории выделов 3, 5 квартала 3 урочища «Ленинское» Ленинск-Кузнецкого участкового лесничества Промышленновского лесничества Кемеровской области – Кузбасса
39	41	Граница проходит на северо-восток по территории выдела 3 квартала 3 урочища «Ленинское» Ленинск-Кузнецкого участкового лесничества Промышленновского лесничества Кемеровской области – Кузбасса

1	2	3
Контур 14. Площадь 0,0893 га		
1	3	Граница проходит на юго-восток по территории выдела 13 квартала 2 урочища «Ленинское» Ленинск-Кузнецкого участкового лесничества Промышленновского лесничества Кемеровской области – Кузбасса
3	4	Граница проходит на юго-запад по территории выдела 13 квартала 2 урочища «Ленинское» Ленинск-Кузнецкого участкового лесничества Промышленновского лесничества Кемеровской области – Кузбасса
4	7	Граница проходит на северо-запад по территории выдела 13 квартала 2 урочища «Ленинское» Ленинск-Кузнецкого участкового лесничества Промышленновского лесничества Кемеровской области – Кузбасса
7	8	Граница проходит на северо-восток по территории выдела 13 квартала 2 урочища «Ленинское» Ленинск-Кузнецкого участкового лесничества Промышленновского лесничества Кемеровской области – Кузбасса
8	1	Граница проходит на юго-восток по территории выдела 13 квартала 2 урочища «Ленинское» Ленинск-Кузнецкого участкового лесничества Промышленновского лесничества Кемеровской области – Кузбасса

КАРТА-СХЕМА
(фрагмент)

границы лесного участка, исключаемого из границ земель, на которых
расположены леса в зеленых зонах, урочищ «Ленинск-Кузнецкое»,
«Ленинское», «Чкалова» Ленинск-Кузнецкого участкового лесничества
Промышленновского лесничества Кемеровской области – Кузбасса

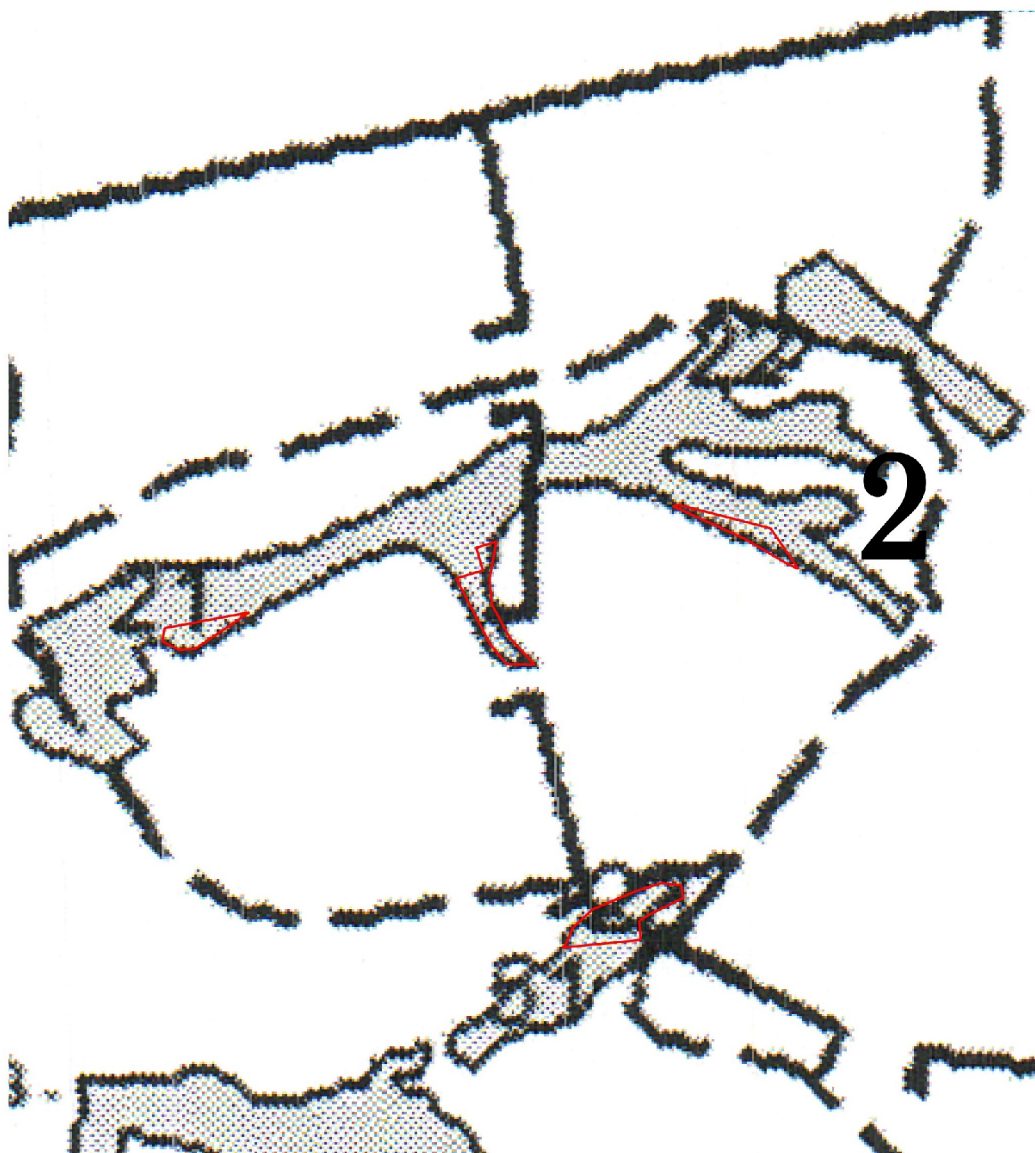
Масштаб 1:5000



КАРТА-СХЕМА
(фрагмент)

границы лесного участка, исключаемого из границ земель, на которых
расположены леса в зеленых зонах, урочищ «Ленинск-Кузнецкое»,
«Ленинское», «Чкалова» Ленинск-Кузнецкого участкового лесничества
Промышленновского лесничества Кемеровской области – Кузбасса

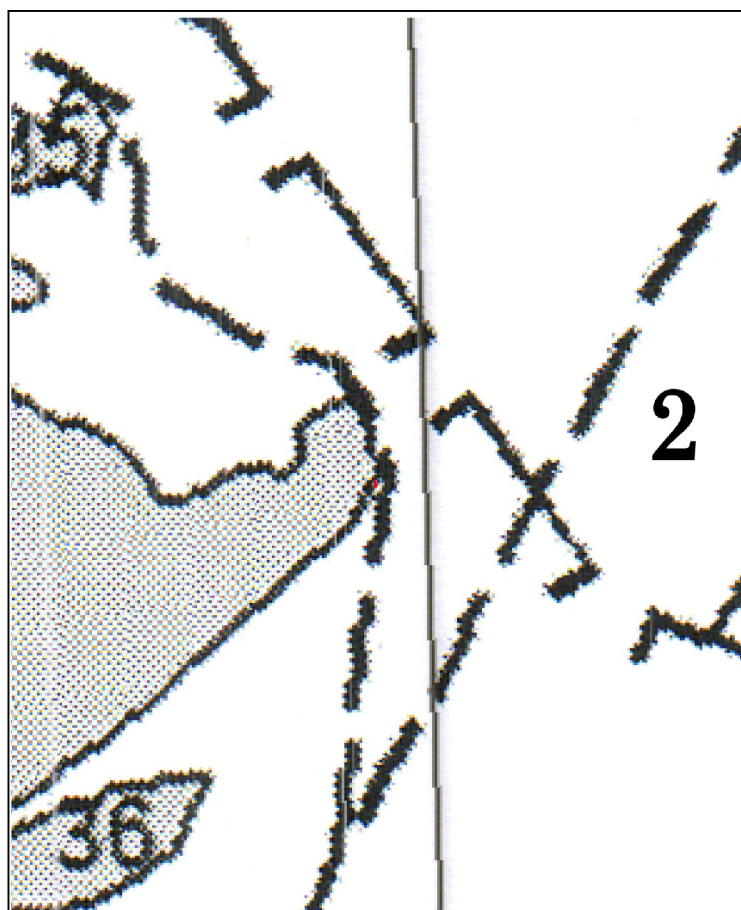
Масштаб 1:5000



КАРТА-СХЕМА
(фрагмент)

границы лесного участка, исключаемого из границ земель, на которых
расположены леса в зеленых зонах, урочищ «Ленинск-Кузнецкое»,
«Ленинское», «Чкалова» Ленинск-Кузнецкого участкового лесничества
Промышленновского лесничества Кемеровской области – Кузбасса

Масштаб 1:5000



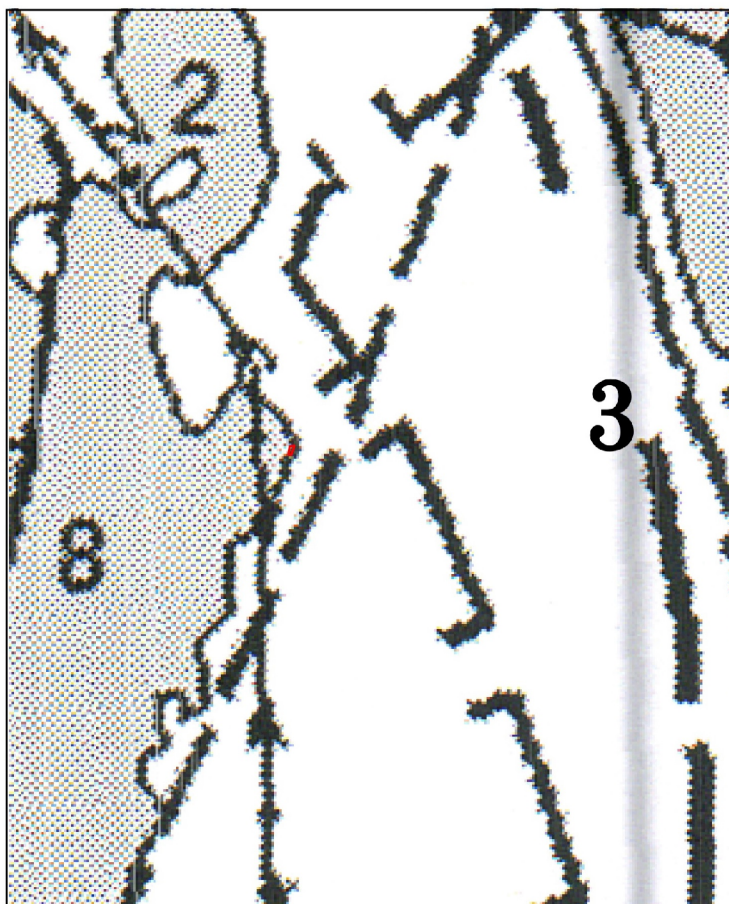
Выноска
масштаб 1:100




КАРТА-СХЕМА
(фрагмент)

границы лесного участка, исключаемого из границ земель, на которых
расположены леса в зеленых зонах, урочищ «Ленинск-Кузнецкое»,
«Ленинское», «Чкалова» Ленинск-Кузнецкого участкового лесничества
Промышленновского лесничества Кемеровской области – Кузбасса

Масштаб 1:5000



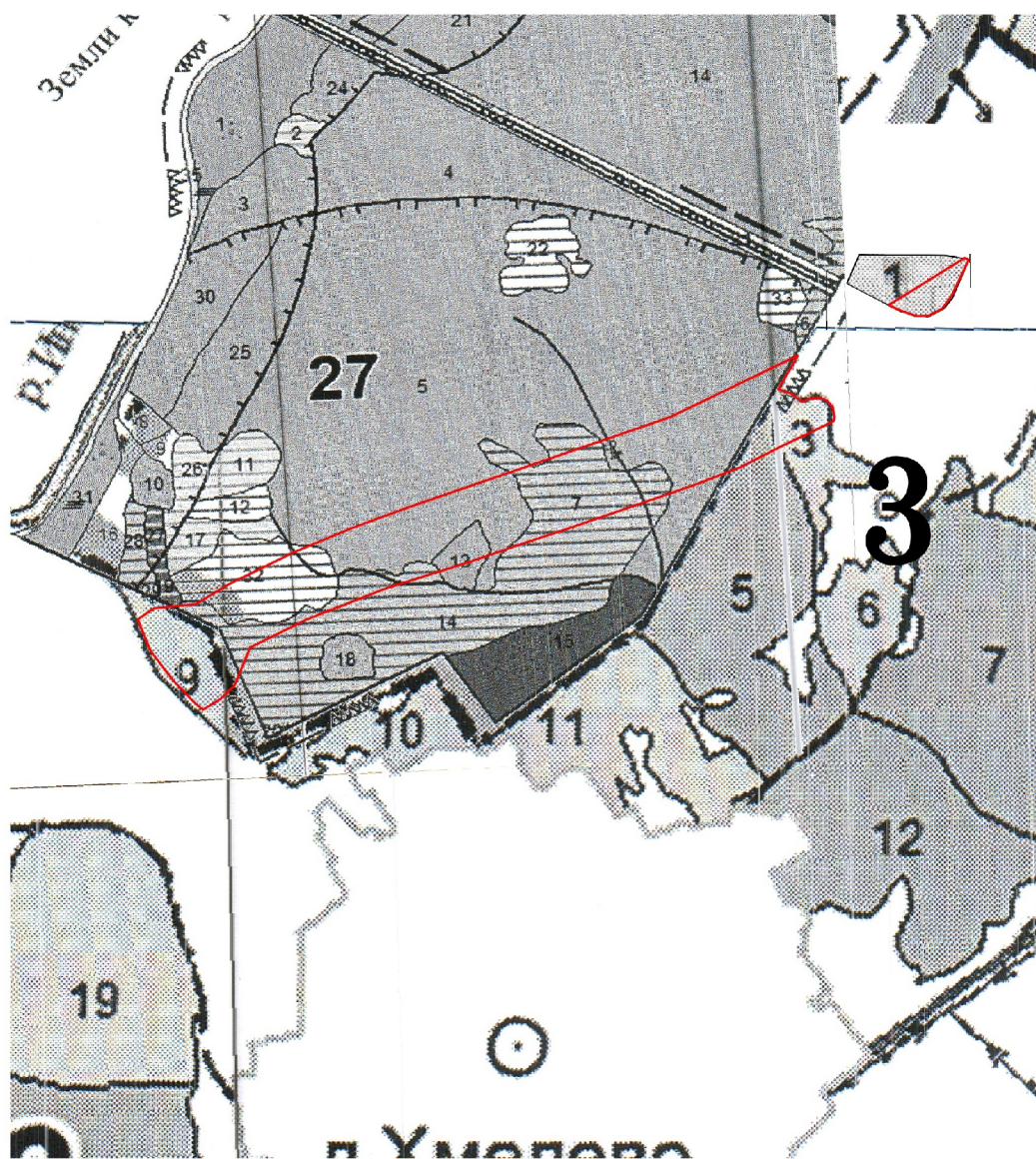
Выноска
масштаб 1:100



КАРТА-СХЕМА
(фрагмент)

границы лесного участка, исключаемого из границ земель, на которых
расположены леса в зеленых зонах, урочищ «Ленинск-Кузнецкое»,
«Ленинское», «Чкалова» Ленинск-Кузнецкого участкового лесничества
Промышленновского лесничества Кемеровской области – Кузбасса

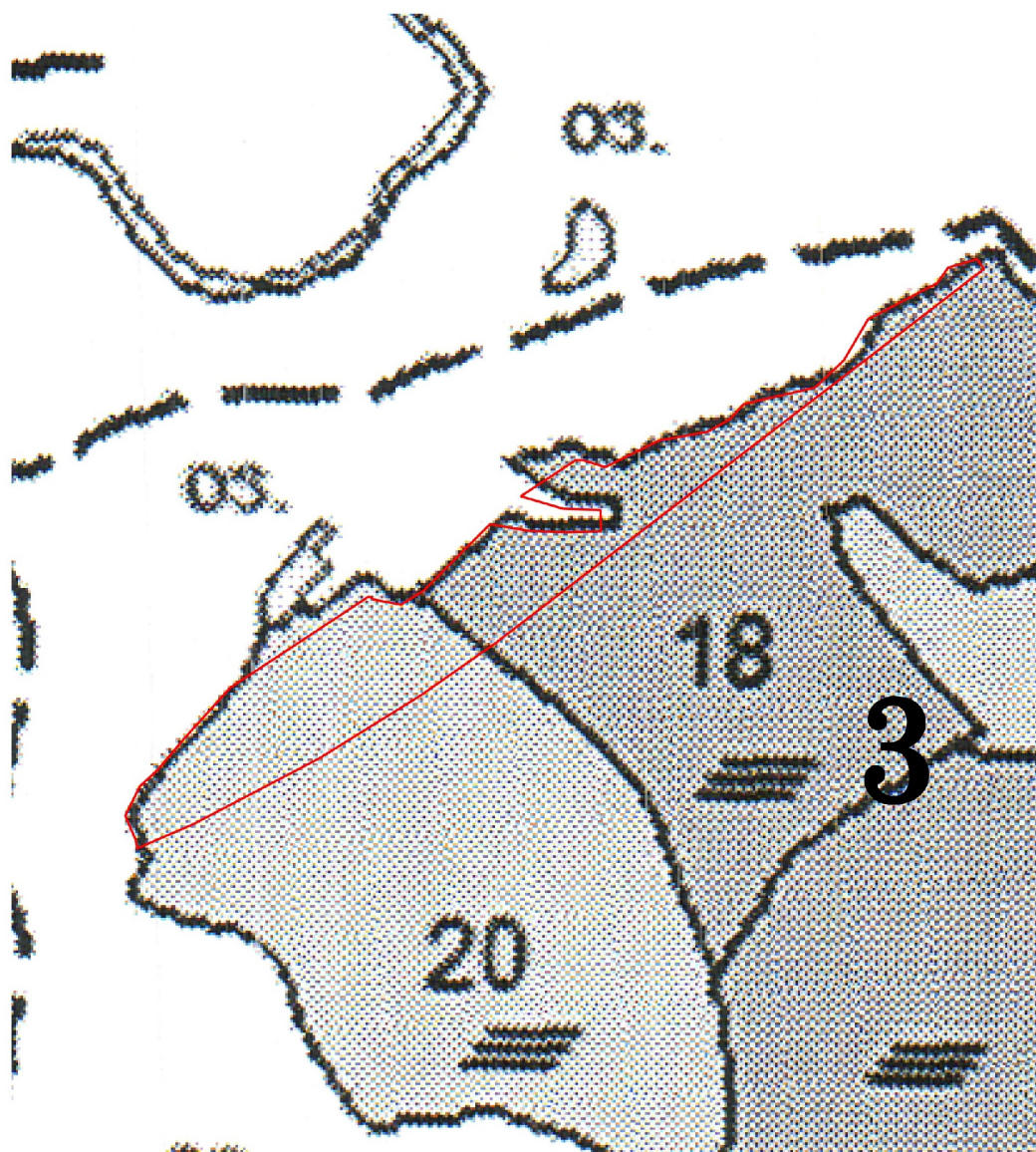
Масштаб 1:10000



КАРТА-СХЕМА
(фрагмент)

границы лесного участка, исключаемого из границ земель, на которых
расположены леса в зеленых зонах, урочищ «Ленинск-Кузнецкое»,
«Ленинское», «Чкалова» Ленинск-Кузнецкого участкового лесничества
Промышленновского лесничества Кемеровской области – Кузбасса

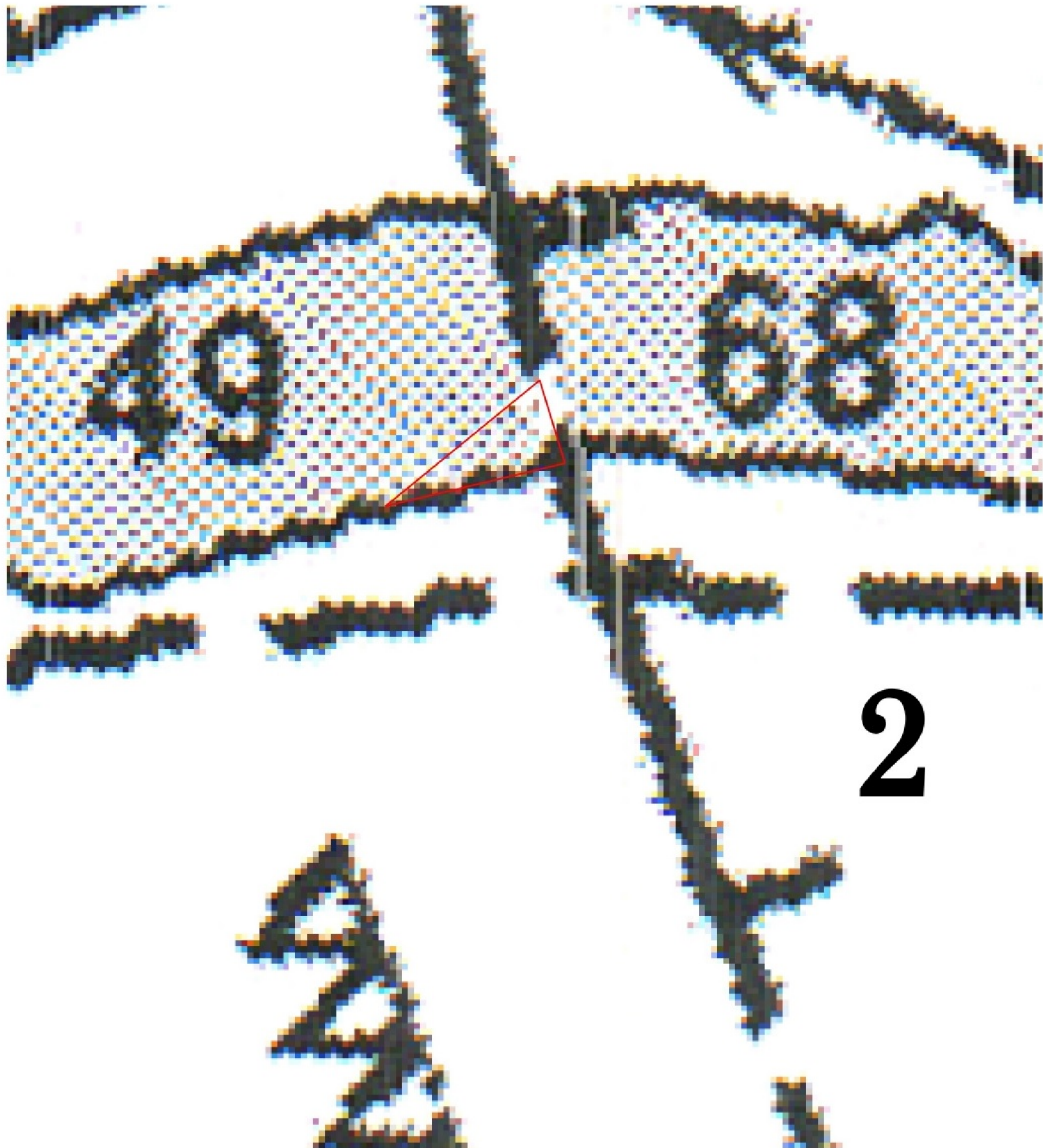
Масштаб 1:5000



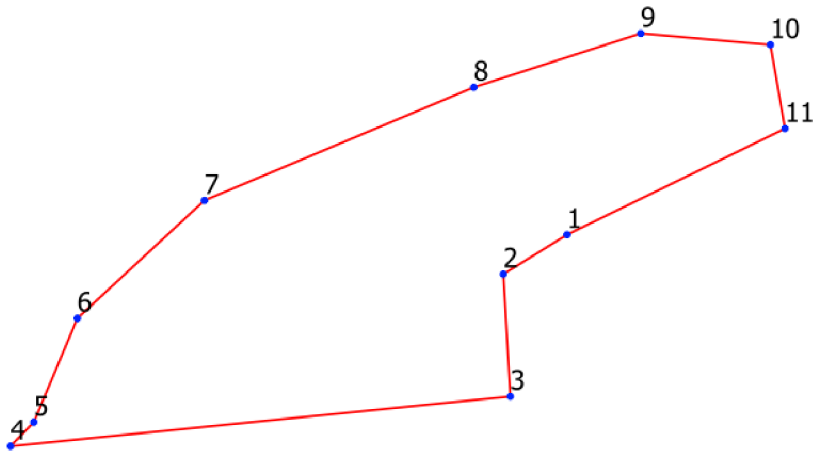
КАРТА-СХЕМА
(фрагмент)

границы лесного участка, исключаемого из границ земель, на которых
расположены леса в зеленых зонах, урочищ «Ленинск-Кузнецкое»,
«Ленинское», «Чкалова» Ленинск-Кузнецкого участкового лесничества
Промышленновского лесничества Кемеровской области – Кузбасса

Масштаб 1:1000



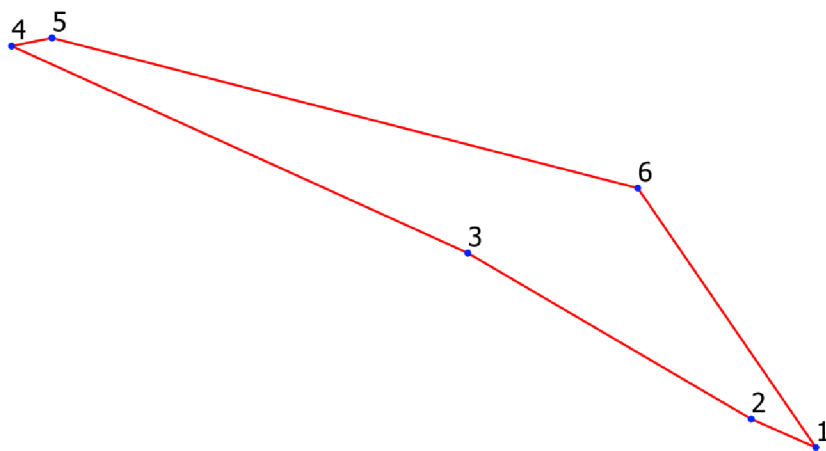
План инструментальной съемки лесного участка площадью 0,2611 га,
проектируемого к исключению из границ земель,
на которых располагаются леса в зеленых зонах



Условные обозначения

1 - 11	№ поворотных точек
--------	--------------------

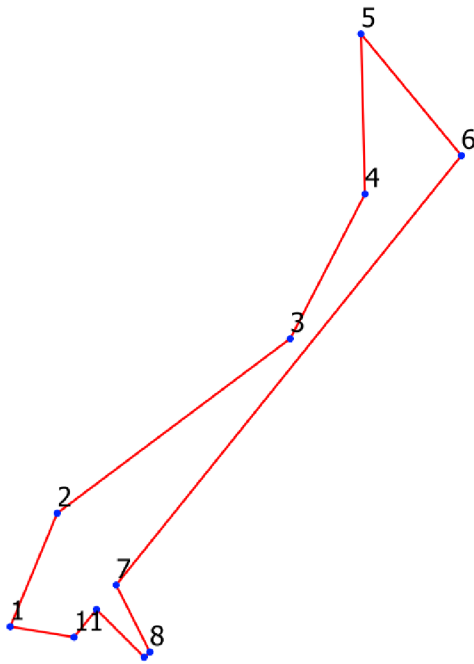
План инструментальной съемки лесного участка площадью 0,1172 га,
проектируемого к исключению из границ земель,
на которых располагаются леса в зеленых зонах



Условные обозначения

1 - 6	№ поворотных точек
-------	--------------------

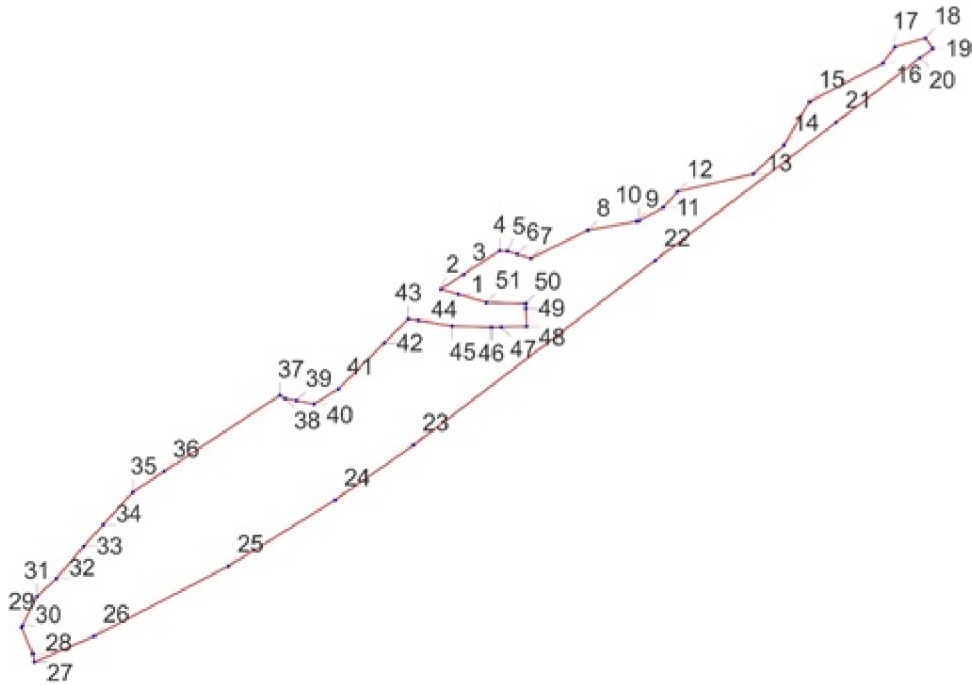
План инструментальной съемки лесного участка площадью 0,5401 га,
проектируемого к исключению из границ земель,
на которых располагаются леса в зеленых зонах



Условные обозначения

1 - 11	№ поворотных точек
--------	--------------------

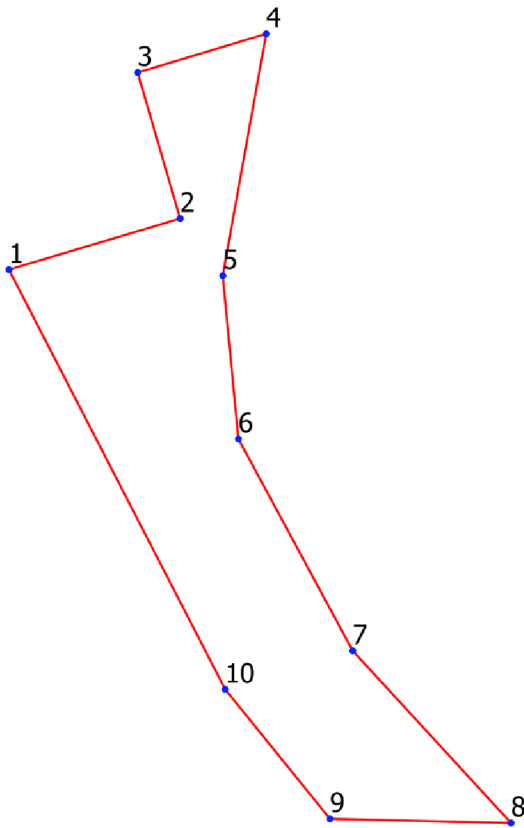
План инструментальной съемки лесного участка площадью 4,7850 га,
проектируемого к исключению из границ земель,
на которых располагаются леса в зеленых зонах



Условные обозначения

1 - 51	№ поворотных точек
--------	--------------------

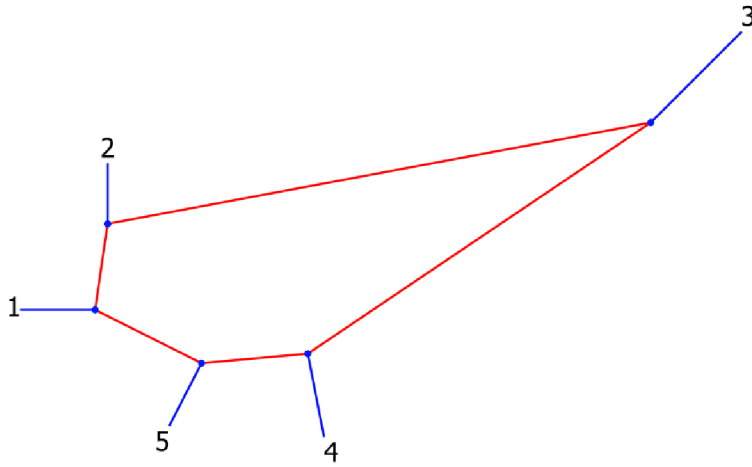
План инструментальной съемки лесного участка площадью 0,1944 га,
проектируемого к исключению из границ земель,
на которых располагаются леса в зеленых зонах



Условные обозначения

1 - 10	№ поворотных точек
--------	--------------------

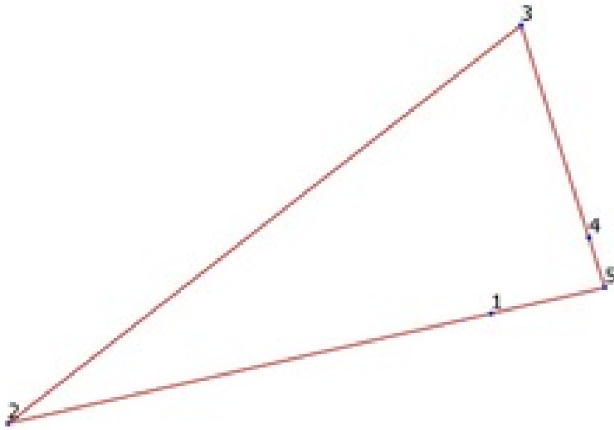
План инструментальной съемки лесного участка площадью 0,1018 га,
проектируемого к исключению из границ земель,
на которых располагаются леса в зеленых зонах



Условные обозначения

1 - 5	№ поворотных точек
-------	--------------------

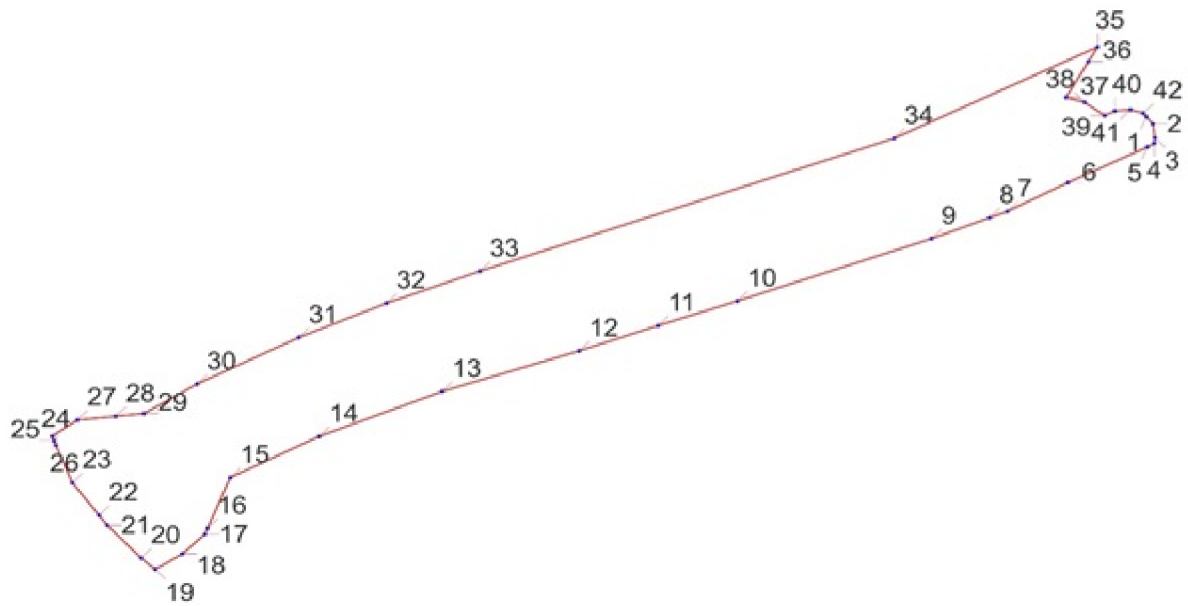
План инструментальной съемки лесного участка площадью 0,0229 га,
проектируемого к исключению из границ земель,
на которых располагаются леса в зеленых зонах



Условные обозначения

1 - 5	№ поворотных точек
-------	--------------------

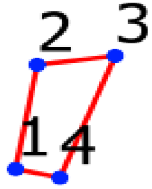
План инструментальной съемки лесного участка площадью 14,8250 га,
проектируемого к исключению из границ земель,
на которых располагаются леса в зеленых зонах



Условные обозначения

1 - 42	№ поворотных точек
--------	--------------------

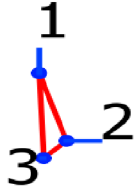
План инструментальной съемки лесного участка площадью 0,0024 га,
проектируемого к исключению из границ земель,
на которых располагаются леса в зеленых зонах



Условные обозначения

1 - 4	№ поворотных точек
-------	--------------------

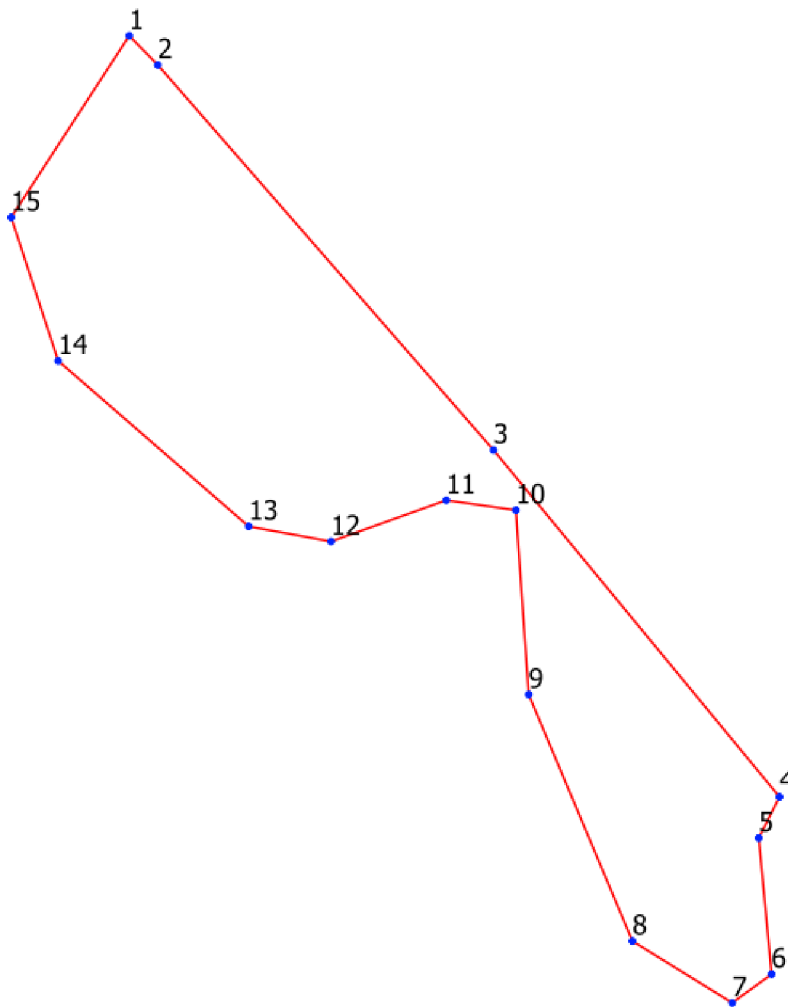
План инструментальной съемки лесного участка площадью 0,0004 га,
проектируемого к исключению из границ земель,
на которых располагаются леса в зеленых зонах



Условные обозначения

1 - 3	№ поворотных точек
-------	--------------------

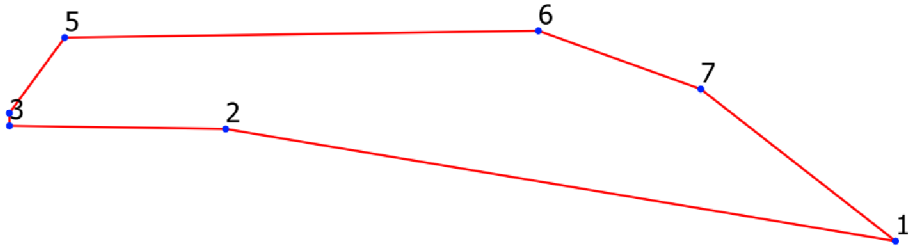
План инструментальной съемки лесного участка площадью 0,3325 га,
проектируемого к исключению из границ земель,
на которых располагаются леса в зеленых зонах



Условные обозначения

1 - 15	№ поворотных точек
--------	--------------------

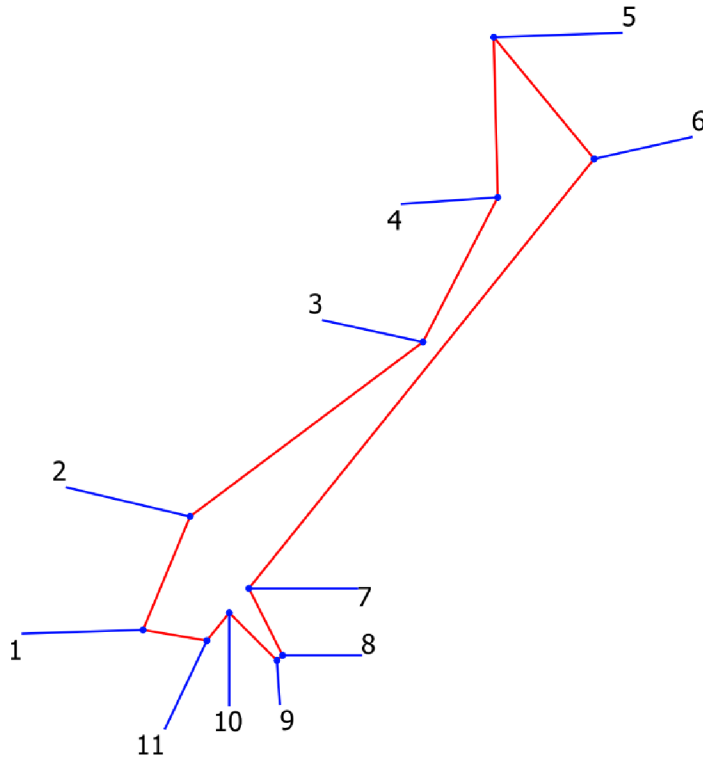
План инструментальной съемки лесного участка площадью 0,1564 га,
проектируемого к исключению из границ земель,
на которых располагаются леса в зеленых зонах



Условные обозначения

1 - 7	№ поворотных точек
-------	--------------------

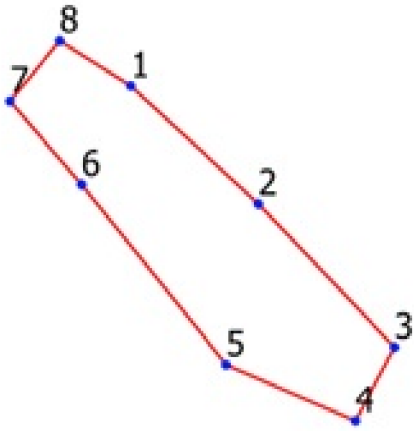
План инструментальной съемки лесного участка площадью 0,0704 га,
проектируемого к исключению из границ земель,
на которых располагаются леса в зеленых зонах



Условные обозначения

1 - 11	№ поворотных точек
--------	--------------------

План инструментальной съемки лесного участка площадью 0,0893 га,
проектируемого к исключению из границ земель,
на которых располагаются леса в зеленых зонах



Условные обозначения

1 - 8	№ поворотных точек
-------	--------------------

Сведения о местоположении границ объекта					
Система координат МСК-42 зона 1					
Сведения о характерных точках части (частей) границы объекта					
Обозначение характерных точек части границы	Координаты, м		Метод определения координат характерной точки	Средняя квадратическая погрешность положения характерной точки (Mt), м	Описание обозначения точки на местности (при наличии)
	X	Y			
1	2	3	4	5	6
Контур 1. Площадь 0,2621 га					
1	556804,63	1340136,22	картометрический	5	-
2	556799,41	1340127,79	картометрический	5	-
3	556783,22	1340128,72	картометрический	5	-
4	556776,64	1340062,58	картометрический	5	-
5	556779,81	1340065,66	картометрический	5	-
6	556793,56	1340071,42	картометрический	5	-
7	556809,16	1340088,23	картометрический	5	-
8	556824,14	1340123,88	картометрический	5	-
9	556831,27	1340145,97	картометрический	5	-
10	556829,77	1340163,13	картометрический	5	-
11	556818,68	1340165,06	картометрический	5	-
1	556804,63	1340136,22	картометрический	5	-
Контур 2. Площадь 0,1172 га					
1	557097,71	1340262,41	картометрический	5	-
2	557101,47	1340253,88	картометрический	5	-
3	557123,44	1340216,38	картометрический	5	-
4	557150,85	1340156,02	картометрический	5	-
5	557151,91	1340161,39	картометрический	5	-
6	557132,04	1340238,86	картометрический	5	-
1	557097,71	1340262,41	картометрический	5	-

1	2	3	4	5	6
Контур 3. Площадь 0,5401 га					
1	555193,02	1340107,81	картометрический	5	-
2	555140,22	1340082,67	картометрический	5	-
3	555117,77	1340066,33	картометрический	5	-
4	555106,1	1340043,79	картометрический	5	-
5	555105,47	1340020,99	картометрический	5	-
6	555115,68	1339993,63	картометрический	5	-
7	555118,35	1339987,55	картометрический	5	-
8	555123,74	1339975,37	картометрический	5	-
9	555161,29	1340035,85	картометрический	5	-
10	555203,83	1340104,36	картометрический	5	-
11	555200,61	1340111,42	картометрический	5	-
1	555193,02	1340107,81	картометрический	5	-
Контур 4. Площадь 4,7850 га					
1	554049,85	1338000,39	картометрический	5	-
2	554053,91	1337986,56	картометрический	5	-
3	554065,81	1338004,64	картометрический	5	-
4	554084,81	1338033,5	картометрический	5	-
5	554084,43	1338039,68	картометрический	5	-
6	554082,02	1338047,53	картометрический	5	-
7	554078,69	1338058,36	картометрический	5	-
8	554101,23	1338104,18	картометрический	5	-
9	554108,27	1338143,2	картометрический	5	-
10	554108,63	1338145,18	картометрический	5	-
11	554119,42	1338164,62	картометрический	5	-
12	554132,17	1338176,01	картометрический	5	-
13	554146,22	1338236,72	картометрический	5	-
14	554169,42	1338261,22	картометрический	5	-

1	2	3	4	5	6
15	554204,19	1338281,71	картометрический	5	-
16	554234,92	1338340,58	картометрический	5	-
17	554248,03	1338349,83	картометрический	5	-
18	554255,31	1338374,5	картометрический	5	-
19	554246,89	1338380,44	картометрический	5	-
20	554239,36	1338370,3	картометрический	5	-
21	554187,7	1338303,14	картометрический	5	-
22	554077	1338158,1	картометрический	5	-
23	553928,84	1337964,55	картометрический	5	-
24	553884,92	1337901,69	картометрический	5	-
25	553831,76	1337815,97	картометрический	5	-
26	553775,62	1337708,53	картометрический	5	-
27	553754,89	1337660,47	картометрический	5	-
28	553761,46	1337659,44	картометрический	5	-
29	553782,68	1337650,4	картометрический	5	-
30	553784,14	1337651,12	картометрический	5	-
31	553807,51	1337662,73	картометрический	5	-
32	553821,87	1337678,24	картометрический	5	-
33	553847,82	1337700,2	картометрический	5	-
34	553865,07	1337715,81	картометрический	5	-
35	553891,2	1337739,46	картометрический	5	-
36	553907,73	1337764,57	картометрический	5	-
37	553968,85	1337857,38	картометрический	5	-
38	553966,24	1337861,5	картометрический	5	-
39	553964,48	1337870,74	картометрический	5	-
40	553961,81	1337884,74	картометрический	5	-
41	553973,9	1337904,2	картометрический	5	-
42	554010,64	1337940,85	картометрический	5	-

1	2	3	4	5	6
43	554030,14	1337960,3	картометрический	5	-
44	554028,79	1337968,41	картометрический	5	-
45	554024,31	1337995,22	картометрический	5	-
46	554023,4	1338026,75	картометрический	5	-
47	554023,59	1338034,72	картометрический	5	-
48	554024,06	1338054,84	картометрический	5	-
49	554038,47	1338054,4	картометрический	5	-
50	554042,37	1338054,28	картометрический	5	-
51	554043,29	1338022,76	картометрический	5	-
1	554049,85	1338000,39	картометрический	5	-
Контур 5. Площадь 0,1944 га					
1	557089,55	1339972,65	картометрический	5	-
2	557096,31	1339995,29	картометрический	5	-
3	557115,63	1339989,68	картометрический	5	-
4	557120,76	1340006,68	картометрический	5	-
5	557088,75	1340000,93	картометрический	5	-
6	557067,15	1340003	картометрический	5	-
7	557039,13	1340018,11	картометрический	5	-
8	557016,33	1340039,06	картометрический	5	-
9	557016,88	1340015,11	картометрический	5	-
10	557034,02	1340001,25	картометрический	5	-
1	557089,55	1339972,65	картометрический	5	-
Контур 6. Площадь 0,1018 га					
1	557036,00	1339723,99	картометрический	5	-
2	557047,39	1339725,64	картометрический	5	-
3	557060,79	1339797,48	картометрический	5	-
4	557030,2	1339752,12	картометрический	5	-
5	557028,95	1339738,06	картометрический	5	-

1	2	3	4	5	6
1	557036,00	1339723,99	картометрический	5	-
Контур 7. Площадь 0,0229 га					
1	553101,44	1336026,31	картометрический	5	-
2	553095,54	1336001,7	картометрический	5	-
3	553116,9	1336027,84	картометрический	5	-
4	553105,51	1336031,29	картометрический		
5	553102,83	1336032,11	картометрический		
1	553101,44	1336026,31	картометрический	5	-
Контур 8. Площадь 14,8250 га					
1	554958,61	1339874,19	картометрический	5	-
2	554950,24	1339881,26	картометрический	5	-
3	554934,27	1339883,35	картометрический	5	-
4	554928,02	1339882,72	картометрический	5	-
5	554923,77	1339875,27	картометрический	5	-
6	554882,98	1339790,29	картометрический	5	-
7	554849,87	1339725,49	картометрический	5	-
8	554842,43	1339706,23	картометрический	5	-
9	554818,44	1339644,16	картометрический	5	-
10	554746,81	1339436,32	картометрический	5	-
11	554718,58	1339351,47	картометрический	5	-
12	554689,52	1339266,94	картометрический	5	-
13	554642,93	1339120,23	картометрический	5	-
14	554591,23	1338988,58	картометрический	5	-
15	554544,01	1338893,36	картометрический	5	-
16	554485,52	1338869,01	картометрический	5	-
17	554478,81	1338866,22	картометрический	5	-
18	554456,17	1338841,99	картометрический	5	-
19	554438,41	1338813	картометрический	5	-

1	2	3	4	5	6
20	554451,54	1338797,82	картометрический	5	-
21	554489,15	1338761,66	картометрический	5	-
22	554500,68	1338752,85	картометрический	5	-
23	554538,08	1338724,28	картометрический	5	-
24	554580,87	1338706,72	картометрический	5	-
25	554586,18	1338704,53	картометрический	5	-
26	554591,41	1338702,63	картометрический	5	-
27	554610,1	1338729,66	картометрический	5	-
28	554614,37	1338770,81	картометрический	5	-
29	554617,51	1338801,06	картометрический	5	-
30	554651,43	1338857,77	картометрический	5	-
31	554704,9	1338966,73	картометрический	5	-
32	554744,27	1339060,65	картометрический	5	-
33	554781,08	1339160,63	картометрический	5	-
34	554933,77	1339604,26	картометрический	5	-
35	555038,77	1339821,96	картометрический	5	-
36	555021,81	1339812,11	картометрический	5	-
37	554980,73	1339788,25	картометрический	5	-
38	554975,23	1339808,02	картометрический	5	-
39	554959,79	1339829,54	картометрический	5	-
40	554965,14	1339840,38	картометрический	5	-
41	554966,46	1339857,2	картометрический	5	-
42	554962,61	1339870,81	картометрический	5	-
1	554958,61	1339874,19	картометрический	5	-
Контур 9. Площадь 0,0024 га					
1	554692,58	1340620,96	картометрический	5	-
2	554699,49	1340622,11	картометрический	5	-
3	554700,08	1340626,27	картометрический	5	-

1	2	3	4	5	6
4	554692,01	1340623,32	картометрический	5	-
1	554692,58	1340620,96	картометрический	5	-
Контур 10. Площадь 0,0004 га					
1	556161,98	1340815,56	картометрический	5	-
2	556157,03	1340817,02	картометрический	5	-
3	556155,77	1340815,8	картометрический	5	-
1	556161,98	1340815,56	картометрический	5	-
Контур 11. Площадь 0,3325 га					
1	558630,68	1342569,28	картометрический	5	-
2	558626,82	1342573,06	картометрический	5	-
3	558575,84	1342617,47	картометрический	5	-
4	558529,94	1342655,29	картометрический	5	-
5	558524,49	1342652,55	картометрический	5	-
6	558506,47	1342654,25	картометрический	5	-
7	558502,68	1342649,04	картометрический	5	-
8	558510,85	1342635,84	картометрический	5	-
9	558543,48	1342622,12	картометрический	5	-
10	558567,89	1342620,42	картометрический	5	-
11	558569,2	1342611,21	картометрический	5	-
12	558563,74	1342595,97	картометрический	5	-
13	558565,74	1342585,08	картометрический	5	-
14	558587,65	1342559,89	картометрический	5	-
15	558606,64	1342553,67	картометрический	5	-
1	558630,68	1342569,28	картометрический	5	-
Контур 12. Площадь 0,1564 га					
1	558448,77	1342547,63	картометрический	5	-
2	558463,6	1342458,99	картометрический	5	-
3	558464,02	1342430,39	картометрический	5	-

1	2	3	4	5	6
4	558465,7	1342430,37	картометрический	5	-
5	558475,69	1342437,69	картометрический	5	-
6	558476,59	1342500,37	картометрический	5	-
7	558468,88	1342521,85	картометрический	5	-
1	558448,77	1342547,63	картометрический	5	-
Контур 13. Площадь 0,0704 га					
1	558436,44	1342621,3	картометрический	5	-
2	558451,45	1342627,51	картометрический	5	-
3	558474,54	1342658,33	картометрический	5	-
4	558493,68	1342668,22	картометрический	5	-
5	558514,88	1342667,69	картометрический	5	-
6	558498,77	1342680,97	картометрический	5	-
7	558441,94	1342635,3	картометрический	5	-
8	558433,07	1342639,76	картометрический	5	-
9	558432,4	1342639,01	картометрический	5	-
10	558438,71	1342632,7	картометрический	5	-
11	558435,03	1342629,74	картометрический	5	-
1	558436,44	1342621,3	картометрический	5	-
Контур 14. Площадь 0,0893 га					
1	558708,08	1342491,33	картометрический	5	-
2	558692,82	1342508,39	картометрический	5	-
3	558674,25	1342526,58	картометрический	5	-
4	558664,74	1342521,31	картометрический	5	-
5	558672	1342504,09	картометрический	5	-
6	558695,31	1342484,79	картометрический	5	-
7	558706,12	1342475,18	картометрический	5	-
8	558713,92	1342481,87	картометрический	5	-
1	558708,08	1342491,33	картометрический	5	-

Приложение № 2
к постановлению Правительства
Кемеровской области – Кузбасса
от 28 сентября 2023 г. № 624

Текстовое и графическое описание местоположения
границ лесного участка, включаемого в границы земель,
на которых расположены леса, указанные в пункте 3
части 1 статьи 114 Лесного кодекса
Российской Федерации

Прохождение границы		Описание прохождения границы
от точки	до точки	
1	2	3
Контур 1. Площадь 21,4999 га		
1	2	Граница проходит на северо-запад по территории выдела 36 квартала 2 урочища «Ленина» Краснинского участкового лесничества Промышленновского лесничества Кемеровской области – Кузбасса
2	3	Граница проходит на северо-восток по территории выдела 36 квартала 2 урочища «Ленина» Краснинского участкового лесничества Промышленновского лесничества Кемеровской области – Кузбасса
3	21	Граница проходит на юго-восток по территории выдела 36 квартала 2 урочища «Ленина» Краснинского участкового лесничества Промышленновского лесничества Кемеровской области – Кузбасса
21	22	Граница проходит на юго-запад по территории выдела 36 квартала 2 урочища «Ленина» Краснинского участкового лесничества Промышленновского лесничества Кемеровской области – Кузбасса
22	28	Граница проходит на северо-запад по территории выдела 36 квартала 2 урочища «Ленина» Краснинского участкового лесничества Промышленновского лесничества Кемеровской области – Кузбасса
28	30	Граница проходит на юго-запад по территории выдела 36 квартала 2 урочища «Ленина» Краснинского участкового лесничества Промышленновского лесничества Кемеровской области – Кузбасса
30	32	Граница проходит на северо-запад по территории выдела 36 квартала 2 урочища «Ленина» Краснинского участкового лесничества Промышленновского лесничества Кемеровской области – Кузбасса

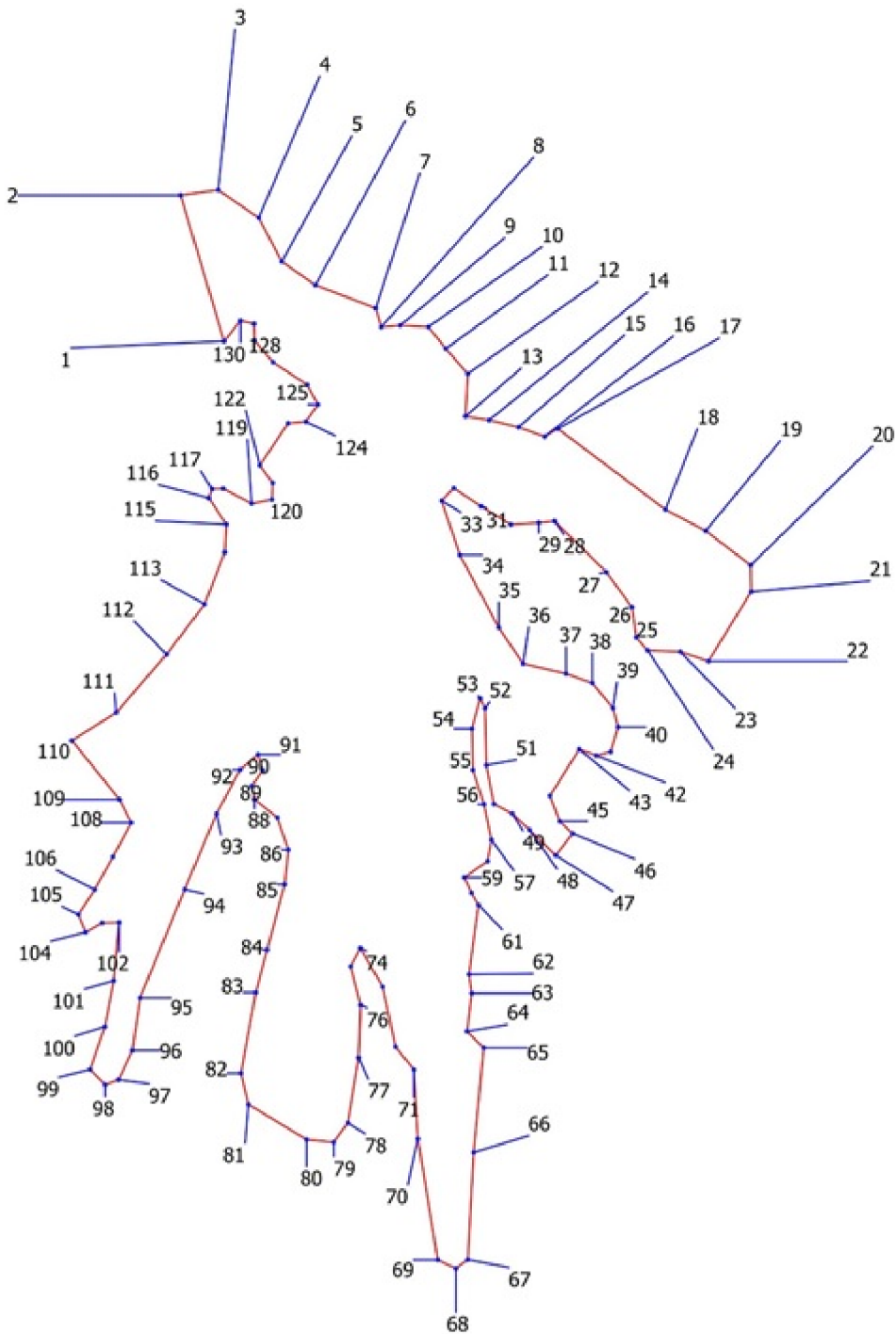
КАРТА-СХЕМА
(фрагмент)

границы лесного участка, включаемого в границы земель, на которых
расположены леса в зеленых зонах, урочища «Ленина»
Краснинского участкового лесничества Промышленновского лесничества
Кемеровской области – Кузбасса

Масштаб 1:10000



План инструментальной съемки лесного участка площадью 3,9835 га, проектируемого для включения в границы земель, на которых располагаются леса в зеленых зонах



Условные обозначения

1 - 130	№ поворотных точек
---------	--------------------

Сведения о местоположении границ объекта					
Система координат МСК-42 зона 1					
Сведения о характерных точках части (частей) границы объекта					
Обозначение характерных точек части границы	Координаты, м		Метод определения координат характерной точки	Средняя квадратическая погрешность положения характерной точки (Mt), м	Описание обозначения точки на местности (при наличии)
	X	Y			
1	2	3	4	5	6
Контур 1. Площадь 21,4999 га					
1	538446,79	1317196,53	картометрический	5	-
2	538577,27	1317157,62	картометрический	5	-
3	538581,91	1317191,3	картометрический	5	-
4	538557,04	1317227,39	картометрический	5	-
5	538517,99	1317247,99	картометрический	5	-
6	538496,93	1317278,06	картометрический	5	-
7	538476,38	1317331,81	картометрический	5	-
8	538459,5	1317336,76	картометрический	5	-
9	538460,95	1317353,78	картометрический	5	-
10	538459,63	1317378,9	картометрический	5	-
11	538440,09	1317394,42	картометрический	5	-
12	538417,67	1317414,04	картометрический	5	-
13	538379,72	1317412	картометрический	5	-
14	538376,31	1317433,12	картометрический	5	-
15	538370,02	1317459,37	картометрический	5	-
16	538361,64	1317482,66	картометрический	5	-
17	538368,68	1317494,51	картометрический	5	-
18	538296,41	1317590,46	картометрический	5	-
19	538277,46	1317626,42	картометрический	5	-
20	538246,74	1317666,58	картометрический	5	-

1	2	3	4	5	6
21	538223,06	1317667,1	картометрический	5	-
22	538161,01	1317628,96	картометрический	5	-
23	538169,39	1317603,77	картометрический	5	-
24	538170,6	1317574,66	картометрический	5	-
25	538182,31	1317564,33	картометрический	5	-
26	538209,12	1317560,66	картометрический	5	-
27	538240,45	1317537,82	картометрический	5	-
28	538286,09	1317491,54	картометрический	5	-
29	538284,71	1317477,52	картометрический	5	-
30	538283,05	1317452,48	картометрический	5	-
31	538299,3	1317425,97	картометрический	5	-
32	538315,59	1317401,51	картометрический	5	-
33	538304,33	1317390,74	картометрический	5	-
34	538255,89	1317406,94	картометрический	5	-
35	538191	1317441,66	картометрический	5	-
36	538158,66	1317463,55	картометрический	5	-
37	538149,7	1317501,88	картометрический	5	-
38	538141,36	1317525,19	картометрический	5	-
39	538118,93	1317543,81	картометрический	5	-
40	538102,08	1317548,21	картометрический	5	-
41	538079,97	1317541,73	картометрический	5	-
42	538076,64	1317528,74	картометрический	5	-
43	538082,2	1317513,54	картометрический	5	-
44	538040,6	1317487,51	картометрический	5	-
45	538017,89	1317496,07	картометрический	5	-
46	538006,93	1317507,79	картометрический	5	-
47	537987,48	1317492,54	картометрический	5	-

1	2	3	4	5	6
48	538010,21	1317469,16	картометрический	5	-
49	538024,74	1317453,76	картометрический	5	-
50	538033,27	1317437,46	картометрический	5	-
51	538068	1317430,61	картометрический	5	-
52	538118,85	1317429,4	картометрический	5	-
53	538127,72	1317425,16	картометрический	5	-
54	538100,58	1317417,81	картометрический	5	-
55	538063,69	1317418,69	картометрический	5	-
56	538033,03	1317428,46	картометрический	5	-
57	538001,3	1317435,24	картометрический	5	-
58	537982,25	1317431,74	картометрический	5	-
59	537967,73	1317410,98	картометрический	5	-
60	537953,95	1317417,34	картометрический	5	-
61	537943,13	1317423,63	картометрический	5	-
62	537881,08	1317415,12	картометрический	5	-
63	537864,19	1317417,54	картометрический	5	-
64	537830,17	1317413,33	картометрический	5	-
65	537815,55	1317428,23	картометрический	5	-
66	537722,04	1317419,36	картометрический	5	-
67	537626,25	1317413,99	картометрический	5	-
68	537618,44	1317403,44	картометрический	5	-
69	537625,99	1317387,22	картометрический	5	-
70	537734,21	1317369,51	картометрический	5	-
71	537795,97	1317366	картометрический	5	-
72	537816,47	1317349,45	картометрический	5	-
73	537870,02	1317338,1	картометрический	5	-
74	537904,4	1317318,17	картометрический	5	-

1	2	3	4	5	6
75	537888,21	1317309,55	картометрический	5	-
76	537853,53	1317318,45	картометрический	5	-
77	537806,59	1317316,58	картометрический	5	-
78	537748,49	1317306,93	картометрический	5	-
79	537731,2	1317294,31	картометрический	5	-
80	537733,54	1317270,13	картометрический	5	-
81	537765,05	1317218,19	картометрический	5	-
82	537792,8	1317211,49	картометрический	5	-
83	537864,97	1317224,79	картометрический	5	-
84	537903,16	1317234,93	картометрический	5	-
85	537961,42	1317250,55	картометрический	5	-
86	537992,43	1317253,78	картометрический	5	-
87	538021,11	1317244,07	картометрический	5	-
88	538037,51	1317223,6	картометрический	5	-
89	538049,43	1317221,31	картометрический	5	-
90	538063,66	1317230,98	картометрический	5	-
91	538077,5	1317226,62	картометрический	5	-
92	538064,1	1317210,9	картометрический	5	-
93	538024,63	1317189,78	картометрический	5	-
94	537957,03	1317161,3	картометрический	5	-
95	537860,19	1317121,53	картометрический	5	-
96	537813,11	1317114,66	картометрический	5	-
97	537786,84	1317102,23	картометрический	5	-
98	537782,55	1317090,28	картометрический	5	-
99	537796,15	1317076,91	картометрический	5	-
100	537834,41	1317090,04	картометрический	5	-
101	537875,52	1317098,05	картометрический	5	-

1	2	3	4	5	6
102	537927,53	1317102,8	картометрический	5	-
103	537927,13	1317087,74	картометрический	5	-
104	537918,74	1317072,91	картометрический	5	-
105	537934,52	1317066,46	картометрический	5	-
106	537956,86	1317081	картометрический	5	-
107	537986,23	1317097,35	картометрический	5	-
108	538016,6	1317113,66	картометрический	5	-
109	538037,27	1317103,14	картометрический	5	-
110	538090,01	1317060,68	картометрический	5	-
111	538115,01	1317100,26	картометрический	5	-
112	538167,08	1317145,12	картометрический	5	-
113	538211,89	1317179,16	картометрический	5	-
114	538258,24	1317197,13	картометрический	5	-
115	538283,25	1317198,51	картометрический	5	-
116	538306,77	1317182,86	картометрический	5	-
117	538314,8	1317185,7	картометрический	5	-
118	538315,09	1317195,72	картометрический	5	-
119	538301,8	1317221,18	картометрический	5	-
120	538305,29	1317239,14	картометрический	5	-
121	538320,26	1317239,79	картометрический	5	-
122	538335,91	1317228,37	картометрический	5	-
123	538373,49	1317253,55	картометрический	5	-
124	538374,93	1317269,55	картометрический	5	-
125	538390,17	1317280,22	картометрический	5	-
126	538407,87	1317270,78	картометрический	5	-
127	538428	1317240,15	картометрический	5	-
128	538447,5	1317223,61	картометрический	5	-

1	2	3	4	5	6
129	538462,48	1317223,25	картометрический	5	-
130	538465,14	1317211,14	картометрический	5	-
1	538446,79	1317196,53	картометрический	5	-