



ПРАВИТЕЛЬСТВО
КЕМЕРОВСКОЙ ОБЛАСТИ – КУЗБАССА

ПОСТАНОВЛЕНИЕ

от 6 февраля 2024 г. № 59
г. Кемерово

**Об изменении площадей и границ земель,
на которых расположены леса,
указанные в пункте 3 части 1 статьи 114
Лесного кодекса Российской Федерации,
Новокузнецкого лесничества
Кемеровской области – Кузбасса**

В соответствии со статьей 82 Лесного кодекса Российской Федерации, постановлением Правительства Российской Федерации от 21.12.2019 № 1755 «Об утверждении Правил изменения границ земель, на которых располагаются леса, указанные в пунктах 3 и 4 части 1 статьи 114 Лесного кодекса Российской Федерации, и определения функциональных зон в лесах, расположенных в лесопарковых зонах», подпунктом 5-4 статьи 3 Закона Кемеровской области от 13.06.2007 № 75-ОЗ «О разграничении полномочий между органами государственной власти Кемеровской области – Кузбасса в сфере лесных отношений», на основании согласования проектной документации Федеральным агентством лесного хозяйства от 30.10.2023 № АВ-03-27/26112 и приказа Департамента лесного комплекса Кузбасса от 08.11.2023 № 01-06/2242 «Об утверждении проектной документации по изменению границ лесов, расположенных в зеленых зонах Новокузнецкого лесничества Кемеровской области – Кузбасса» Правительство Кемеровской области – Кузбасса постановляет:

1. Исключить из границ земель, на которых расположены леса, указанные в пункте 3 части 1 статьи 114 Лесного кодекса Российской Федерации (далее – леса в зеленых зонах), Новокузнецкого лесничества Кемеровской области – Кузбасса лесной участок площадью 62,4806 га, расположенный в квартале 4 (выделы 6, 13, 29, 42, части выделов 4, 5, 18, 23, 25, 37) Костенковского участкового лесничества, урочище Сельское, в соответствии с приложением № 1 к настоящему постановлению.

2. Включить в границы земель, на которых расположены леса в зеленых зонах, Новокузнецкого лесничества Кемеровской области – Кузбасса лесной участок площадью 62,4806 га, расположенный в квартале 7 (выделы 10, 27, 28, 29, 30, 31, 39, 40, 41, 42, 43, 44, 50, 51, 52, 53, 54, 59, 60, 65, части выделов 49, 66) Пригородного участкового лесничества, урочище Сельское, в соответствии с приложением № 2 к настоящему постановлению.

3. Департаменту лесного комплекса Кузбасса обеспечить в установленном порядке внесение сведений об изменении границ земель, на которых расположены леса в зеленых зонах, Новокузнецкого лесничества Кемеровской области – Кузбасса в государственный лесной реестр.

4. Настоящее постановление подлежит опубликованию на сайте «Электронный бюллетень Правительства Кемеровской области – Кузбасса».

5. Контроль за исполнением настоящего постановления возложить на заместителя Губернатора Кемеровской области – Кузбасса (по топливно-энергетическому комплексу, транспорту и экологии) Панова А.А.

Первый заместитель Губернатора
Кемеровской области – Кузбасса –
председатель Правительства
Кемеровской области – Кузбасса



И.В. Середюк

Приложение № 1
к постановлению Правительства
Кемеровской области – Кузбасса
от 6 февраля 2024 г. № 59

Текстовое и графическое описание местоположения
границ лесного участка, исключаемого из границ земель,
на которых расположены леса, указанные в пункте 3
части 1 статьи 114 Лесного кодекса
Российской Федерации

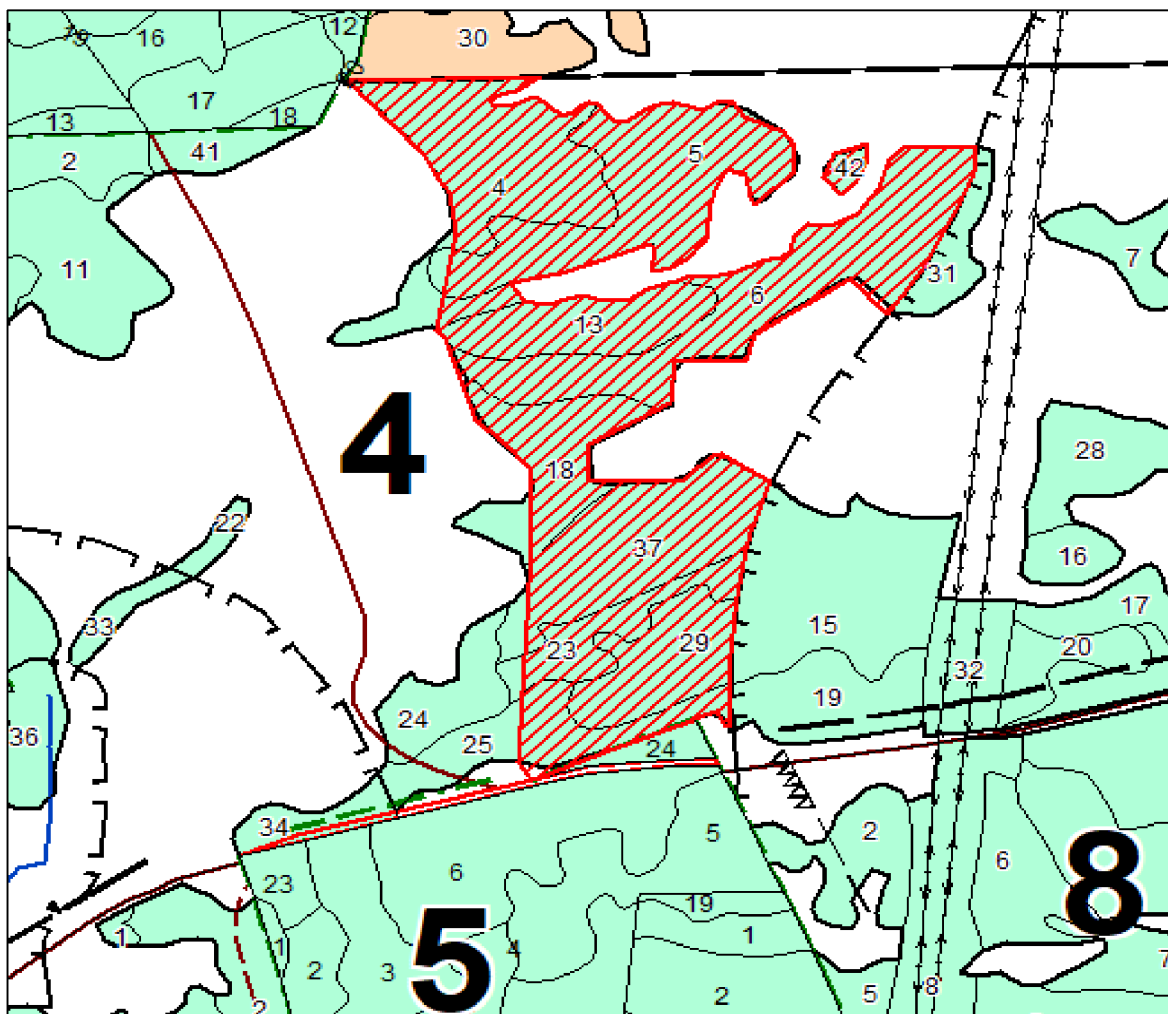
За начало границы лесного участка площадью 62,0027 га взята точка 1, от точки 1 до точки 1 в границы участка входят выделы 6, 13, 29, части выделов 4, 5, 18, 23, 25, 37 квартала 4 урочища Сельского Костенковского участкового лесничества Новокузнецкого лесничества Кемеровской области – Кузбасса;

за начало границы лесного участка площадью 0,4779 га взята точка 1, от точки 1 до точки 1 в границы участка входит выдел 42 квартала 4 урочища Сельского Костенковского участкового лесничества Новокузнецкого лесничества Кемеровской области – Кузбасса.

КАРТА-СХЕМА (фрагмент)

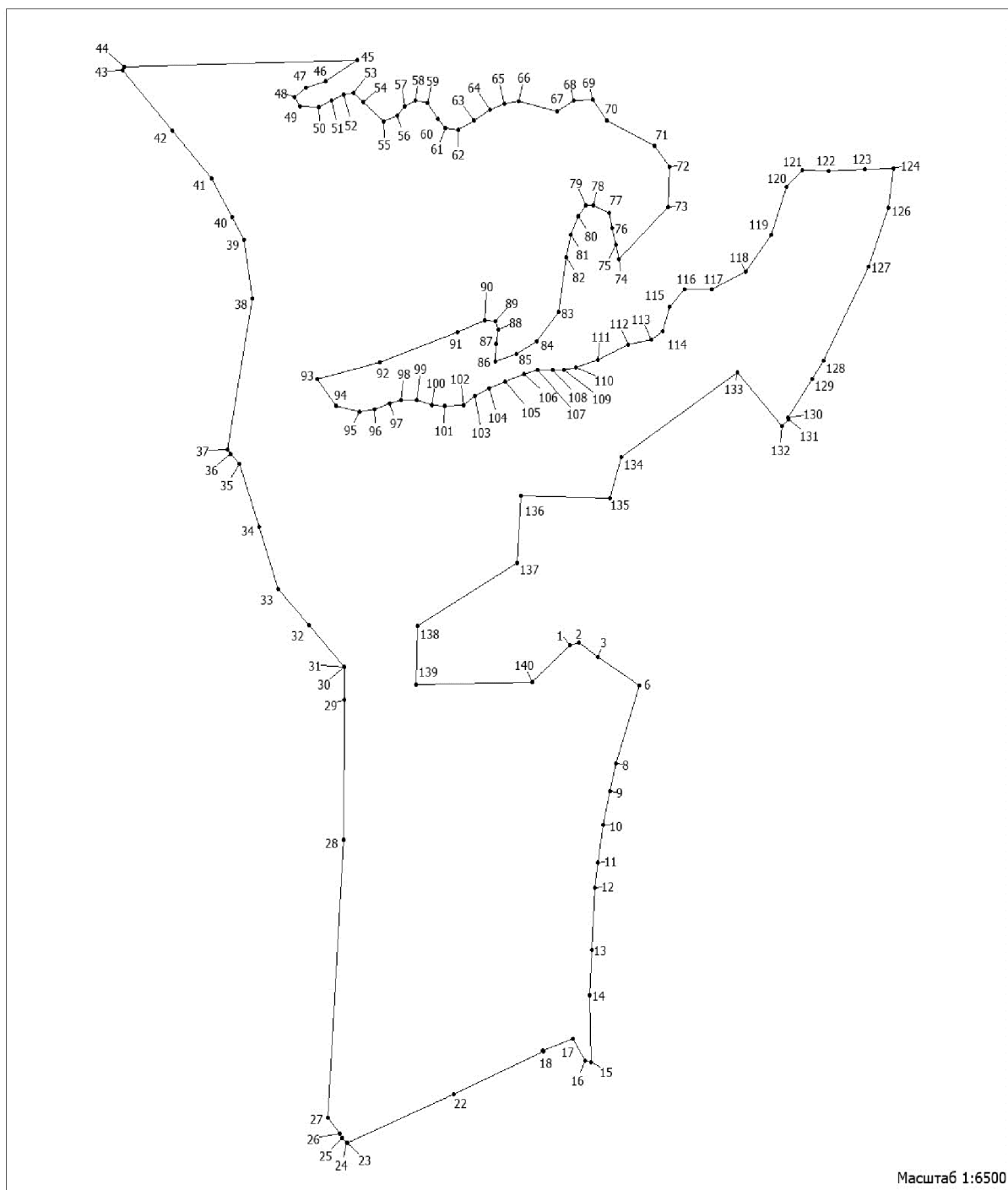
расположения существующих лесов, расположенных в зеленых зонах
урочища Сельского Костенковского участкового лесничества
Новокузнецкого лесничества Кемеровской области – Кузбасса

Масштаб 1 : 15 000



Условные обозначения	Наименование условных обозначений	Целевое назначение и категории защитных лесов
	Лесной участок площадью 62,4806 га, проектируемый с целью исключения из границ земель, на которых расположены леса в зеленых зонах	 Леса, расположенные в зеленых зонах
	Границы особо защитных участков лесов	 Эксплуатационные леса

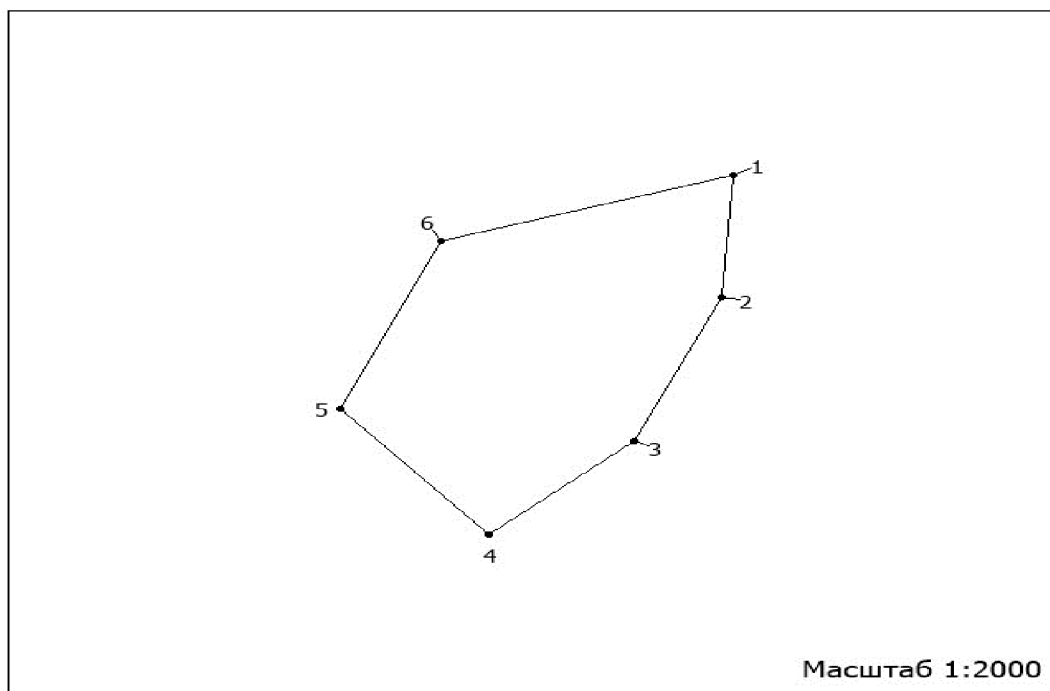
План инструментальной съемки лесного участка площадью 62,0027 га,
проектируемого к исключению из границ земель,
на которых располагаются леса в зеленых зонах



Условные обозначения

1-140	№ поворотных точек
-------	--------------------

План инструментальной съемки лесного участка площадью 0,4779 га,
проектируемого к исключению из границ земель,
на которых располагаются леса в зеленых зонах



Условные обозначения

1-6	№ поворотных точек
-----	--------------------

Обозначение характерных точек границ	Координаты, применяемые для ведения ЕГРН в Кемеровской области – Кузбассе (X, Y), – МСК-42, зона 2	
1	2	3
Лесной участок площадью 62,0027 га		
1	441379,368	2187565,073
2	441382,919	2187578,626
3	441364,445	2187606,352
4	441364,475	2187606,261
5	441364,445	2187606,311
6	441327,197	2187666,159
7	441327,187	2187666,168
8	441224,455	2187632,420
9	441188,307	2187624,096
10	441143,908	2187613,752
11	441094,247	2187606,542
12	441062,130	2187601,856
13	440979,593	2187596,742
14	440920,130	2187594,316
15	440832,541	2187596,535
16	440834,562	2187587,783
17	440863,378	2187569,239
18	440847,734	2187526,012
19	440847,724	2187526,021
20	440847,724	2187526,012
21	440846,384	2187526,862
22	440791,262	2187395,822
23	440726,989	2187240,645
24	440726,589	2187239,168
25	440734,010	2187233,179
26	440739,141	2187229,038
27	440760,366	2187211,896
28	441124,414	2187234,664
29	441307,793	2187235,712
30	441351,572	2187236,619
31	441351,582	2187236,619
32	441406,304	2187184,286
33	441453,504	2187139,154
34	441535,521	2187111,247
35	441617,529	2187083,348
36	441631,432	2187070,190
37	441636,043	2187065,834
38	441834,815	2187101,216

1	2	3
39	441912,102	2187089,757
40	441941,328	2187071,625
41	441992,039	2187042,126
42	442054,732	2186984,917
43	442134,589	2186912,703
44	442138,920	2186913,990
45	442147,672	2187255,238
46	442119,626	2187208,530
47	442111,204	2187180,252
48	442099,262	2187163,102
49	442086,689	2187170,740
50	442086,109	2187198,838
51	442094,741	2187216,928
52	442102,172	2187235,077
53	442104,163	2187249,744
54	442092,670	2187264,106
55	442067,345	2187293,886
56	442074,747	2187313,148
57	442086,919	2187324,614
58	442094,421	2187339,356
59	442090,750	2187357,298
60	442070,116	2187372,584
61	442058,683	2187383,646
62	442056,093	2187402,587
63	442067,935	2187425,355
64	442082,068	2187448,147
65	442090,630	2187469,645
66	442093,611	2187489,913
67	442080,028	2187546,941
68	442094,141	2187570,855
69	442095,391	2187598,490
70	442068,125	2187619,501
71	442034,628	2187688,218
72	442007,652	2187710,928
73	441954,771	2187708,181
74	441886,756	2187637,295
75	441905,310	2187632,073
76	441926,725	2187626,917
77	441947,019	2187622,826
78	441956,491	2187599,414
79	441956,721	2187588,220
80	441942,338	2187577,810

1	2	3
81	441917,873	2187565,997
82	441888,807	2187559,810
83	441817,182	2187549,317
84	441778,533	2187517,103
85	441762,240	2187487,571
86	441751,688	2187455,935
87	441775,253	2187457,518
88	441794,287	2187461,214
89	441804,509	2187455,836
90	441805,909	2187441,251
91	441791,026	2187401,630
92	441750,667	2187287,352
93	441728,943	2187195,975
94	441693,535	2187224,460
95	441686,144	2187257,919
96	441688,964	2187280,481
97	441697,536	2187301,962
98	441701,697	2187318,955
99	441701,227	2187341,352
100	441695,176	2187363,741
101	441693,685	2187382,813
102	441695,326	2187409,763
103	441707,368	2187426,905
104	441717,050	2187447,314
105	441725,562	2187471,113
106	441735,104	2187498,212
107	441741,415	2187517,450
108	441740,955	2187539,954
109	441740,615	2187556,749
110	441744,756	2187573,726
111	441754,188	2187606,443
112	441774,572	2187650,684
113	441780,674	2187684,522
114	441791,566	2187700,452
115	441823,943	2187711,217
116	441847,108	2187733,110
117	441846,298	2187772,410
118	441869,963	2187822,310
119	441918,623	2187859,226
120	441980,987	2187881,829
121	442003,011	2187904,786
122	442002,221	2187942,980

1	2	3
123	442004,532	2187995,850
124	442005,882	2188037,385
125	442005,852	2188037,385
126	441953,321	2188029,606
127	441876,174	2188001,410
128	441752,988	2187935,837
129	441728,823	2187918,513
130	441678,652	2187883,091
131	441676,502	2187884,856
132	441666,809	2187875,246
133	441737,275	2187809,532
134	441626,011	2187639,861
135	441572,939	2187623,535
136	441575,620	2187493,914
137	441488,061	2187487,884
138	441404,963	2187342,680
139	441328,477	2187341,105
140	441331,368	2187510,149
1	441379,368	2187565,073
Лесной участок площадью 0,4779 га		
1	442009,913	2187841,655
2	441975,265	2187839,130
3	441934,817	2187821,304
4	441908,381	2187791,598
5	441943,759	2187760,902
6	441991,309	2187781,732
1	442009,913	2187841,655

Приложение № 2
к постановлению Правительства
Кемеровской области – Кузбасса
от 6 февраля 2024 г. № 59

Текстовое и графическое описание местоположения
границ лесного участка, включаемого в границы земель,
на которых расположены леса, указанные в пункте 3
части 1 статьи 114 Лесного кодекса
Российской Федерации

За начало границы лесного участка площадью 32,4918 га взята точка 1, от точки 1 до точки 1 в границы участка входят выделы 42, 43, 44, 50, 51, 52, 53, часть выдела 49 квартала 7 урочища Сельского Пригородного участкового лесничества Новокузнецкого лесничества Кемеровской области – Кузбасса;

за начало границы лесного участка площадью 10,5925 га взята точка 1, от точки 1 до точки 1 в границы участка входят выдел 65, часть выдела 66 квартала 7 урочища Сельского Пригородного участкового лесничества Новокузнецкого лесничества Кемеровской области – Кузбасса;

за начало границы лесного участка площадью 5,7437 га взята точка 1, от точки 1 до точки 1 в границы участка входит выдел 10 квартала 7 урочища Сельского Пригородного участкового лесничества Новокузнецкого лесничества Кемеровской области – Кузбасса;

за начало границы лесного участка площадью 2,7409 га взята точка 1, от точки 1 до точки 1 в границы участка входит выдел 27 квартала 7 урочища Сельского Пригородного участкового лесничества Новокузнецкого лесничества Кемеровской области – Кузбасса;

за начало границы лесного участка площадью 2,2626 га взята точка 1, от точки 1 до точки 1 в границы участка входит выдел 41 квартала 7 урочища Сельского Пригородного участкового лесничества Новокузнецкого лесничества Кемеровской области – Кузбасса;

за начало границы лесного участка площадью 2,1047 га взята точка 1, от точки 1 до точки 1 в границы участка входит выдел 28 квартала 7 урочища Сельского Пригородного участкового лесничества Новокузнецкого лесничества Кемеровской области – Кузбасса;

за начало границы лесного участка площадью 1,7349 га взята точка 1, от точки 1 до точки 1 в границы участка входит выдел 40 квартала 7 урочища Сельского Пригородного участкового лесничества Новокузнецкого лесничества Кемеровской области – Кузбасса;

за начало границы лесного участка площадью 1,5824 га взята точка 1, от точки 1 до точки 1 в границы участка входят выделы 59, 60 квартала 7 урочища Сельского Пригородного участкового лесничества Новокузнецкого лесничества Кемеровской области – Кузбасса;

за начало границы лесного участка площадью 1,3466 га взята точка 1, от точки 1 до точки 1 в границы участка входит выдел 39 квартала 7 урочища Сельского Пригородного участкового лесничества Новокузнецкого лесничества Кемеровской области – Кузбасса;

за начало границы лесного участка площадью 0,7129 га взята точка 1, от точки 1 до точки 1 в границы участка входят выделы 30, 31 квартала 7 урочища Сельского Пригородного участкового лесничества Новокузнецкого лесничества Кемеровской области – Кузбасса;

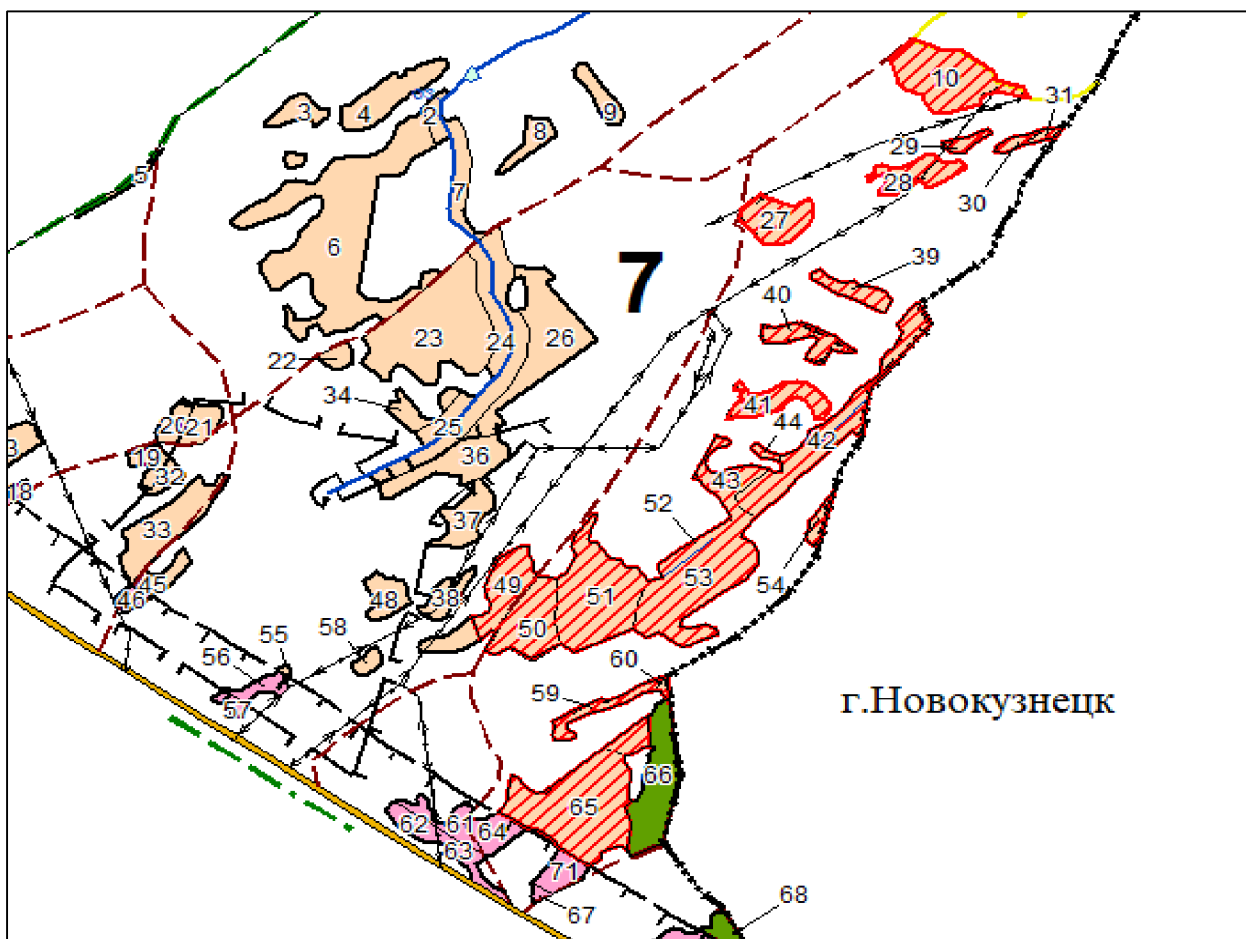
за начало границы лесного участка площадью 0,6145 га взята точка 1, от точки 1 до точки 1 в границы участка входит выдел 54 квартала 7 урочища Сельского Пригородного участкового лесничества Новокузнецкого лесничества Кемеровской области – Кузбасса;


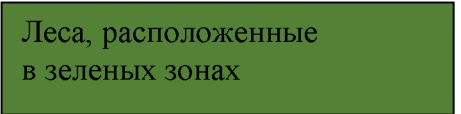


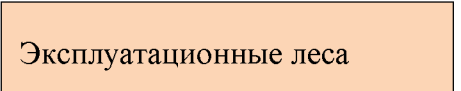
за начало границы лесного участка площадью 0,5531 га взята точка 1, от точки 1 до точки 1 в границы участка входит выдел 29 квартала 7 урочища Сельского Пригородного участкового лесничества Новокузнецкого лесничества Кемеровской области – Кузбасса.

КАРТА-СХЕМА (фрагмент)


расположения существующих лесов, расположенных в зеленых зонах
урочища Сельского Пригородного участкового лесничества Новокузнецкого
лесничества Кемеровской области – Кузбасса

Масштаб 1 : 25 000



Условные обозначения	Наименование условных обозначений	Целевое назначение и категории защитных лесов
	<p>Лесной участок площадью 62,4806 га, проектируемый с целью включения в границы земель, на которых расположены леса в зеленых зонах</p>	 <p>Леса, расположенные в зеленых зонах</p>
	<p>Границы лесов, расположенных в защитных полосах лесов</p>	 <p>Леса, расположенные в защитных полосах лесов</p>
	<p>Границы городских лесов</p>	 <p>Эксплуатационные леса</p>

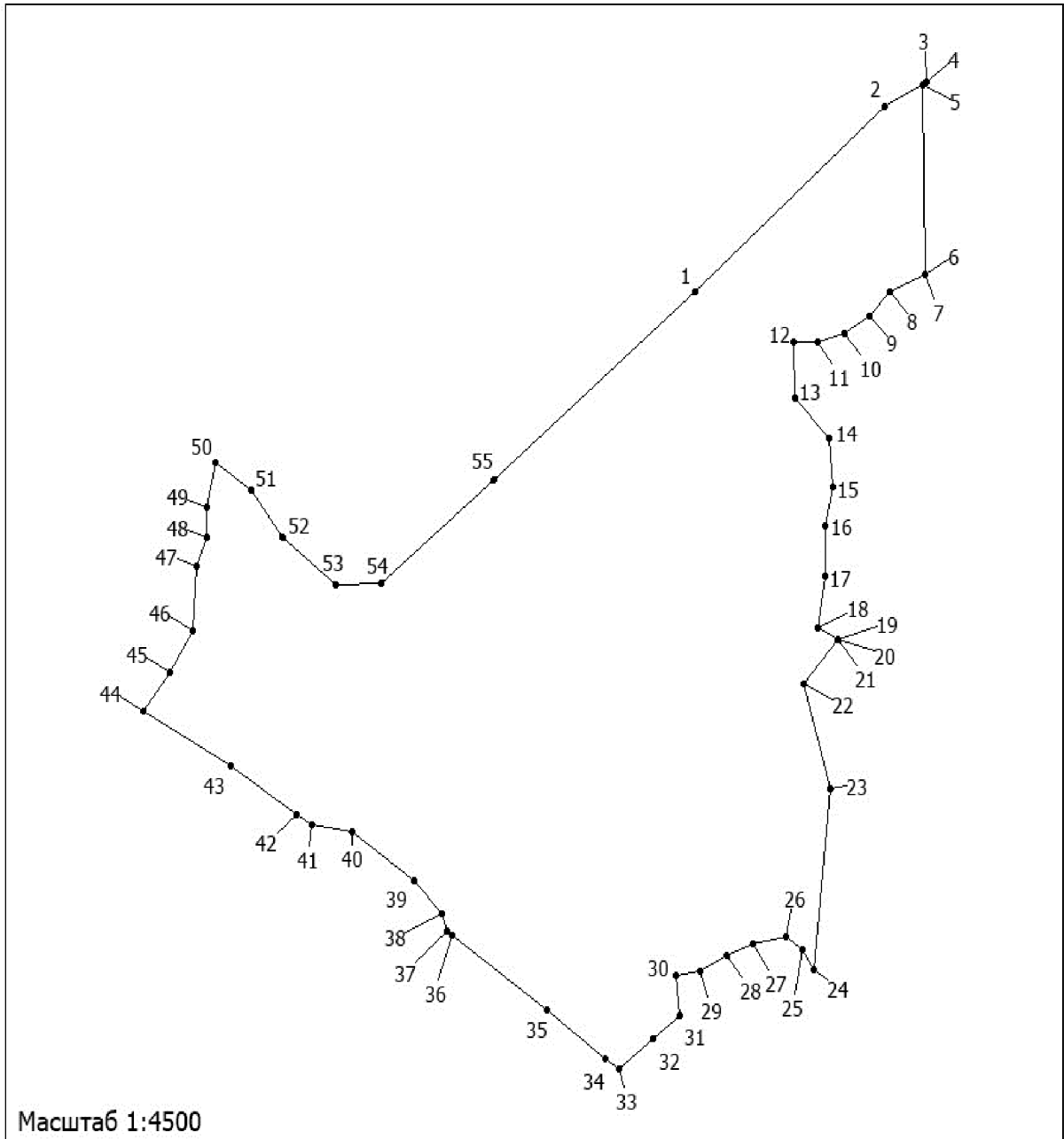
План инструментальной съемки лесного участка площадью 32,4918 га,
проектируемого для включения в границы земель,
на которых располагаются леса в зеленых зонах



Условные обозначения

1-144	№ поворотных точек
-------	--------------------

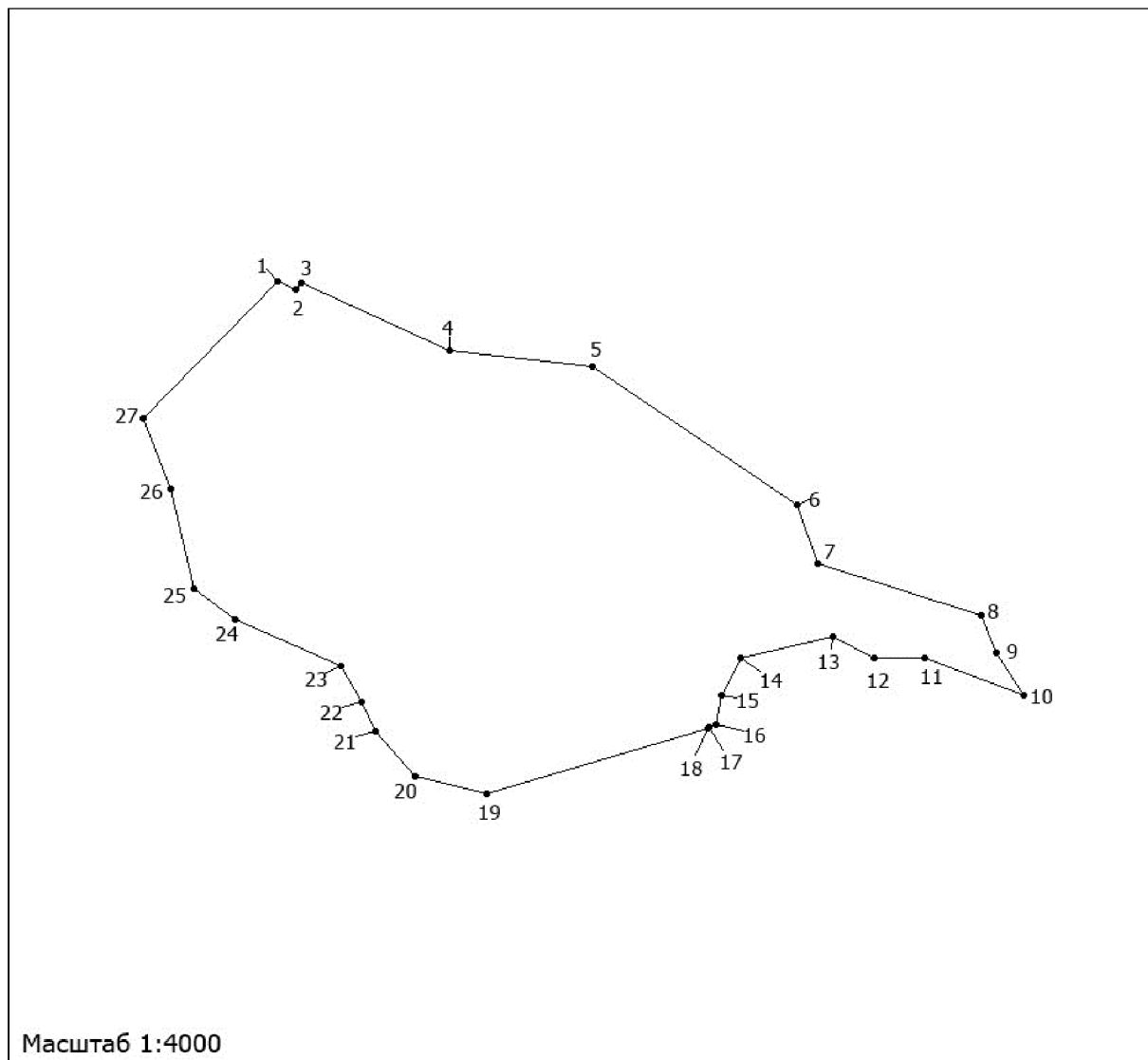
План инструментальной съемки лесного участка площадью 10,5925 га,
проектируемого для включения в границы земель,
на которых располагаются леса в зеленых зонах



Условные обозначения

1-55	№ поворотных точек
------	--------------------

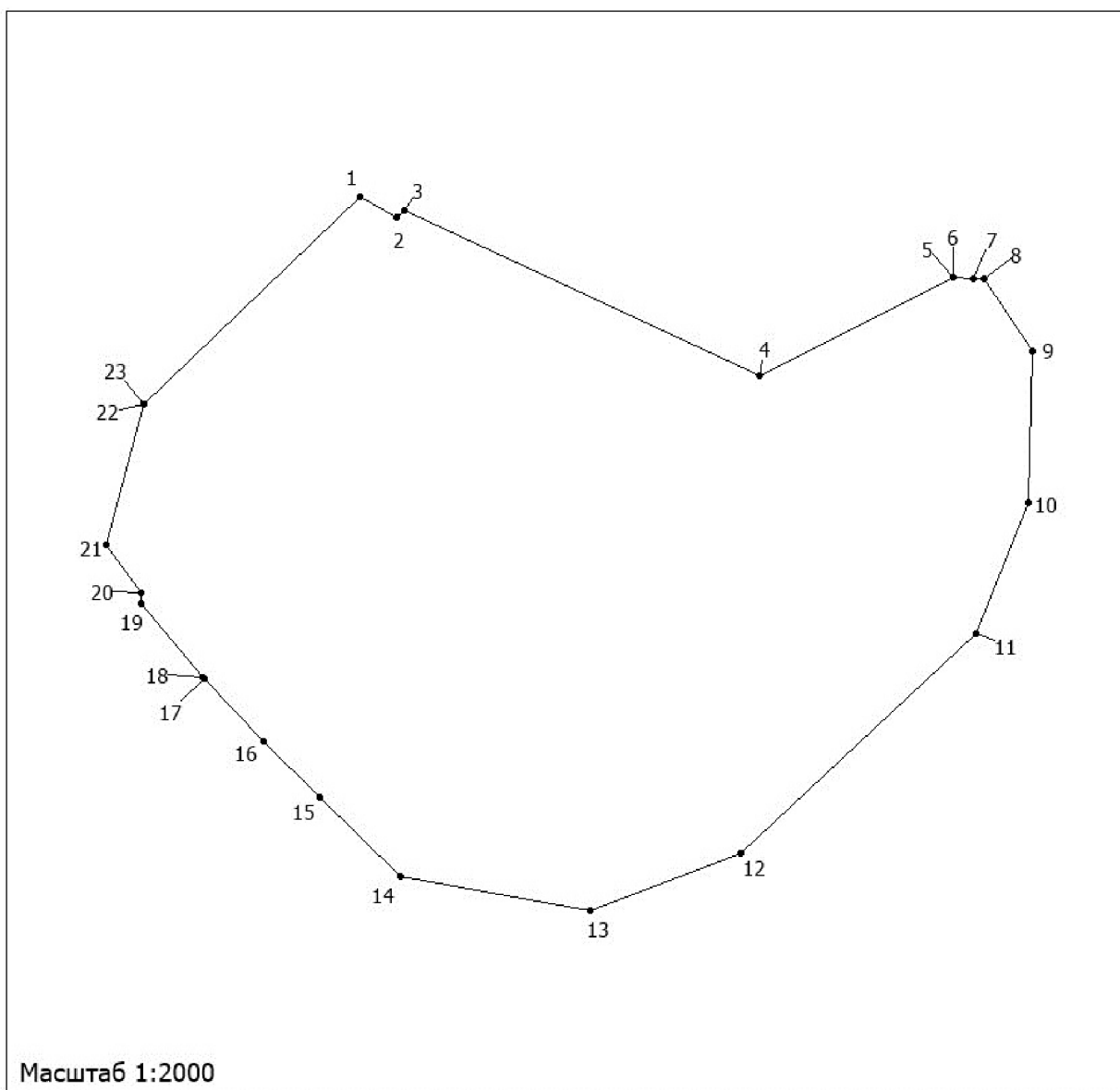
План инструментальной съемки лесного участка площадью 5,7437 га,
проектируемого для включения в границы земель,
на которых располагаются леса в зеленых зонах



Условные обозначения

1-27	№ поворотных точек
------	--------------------

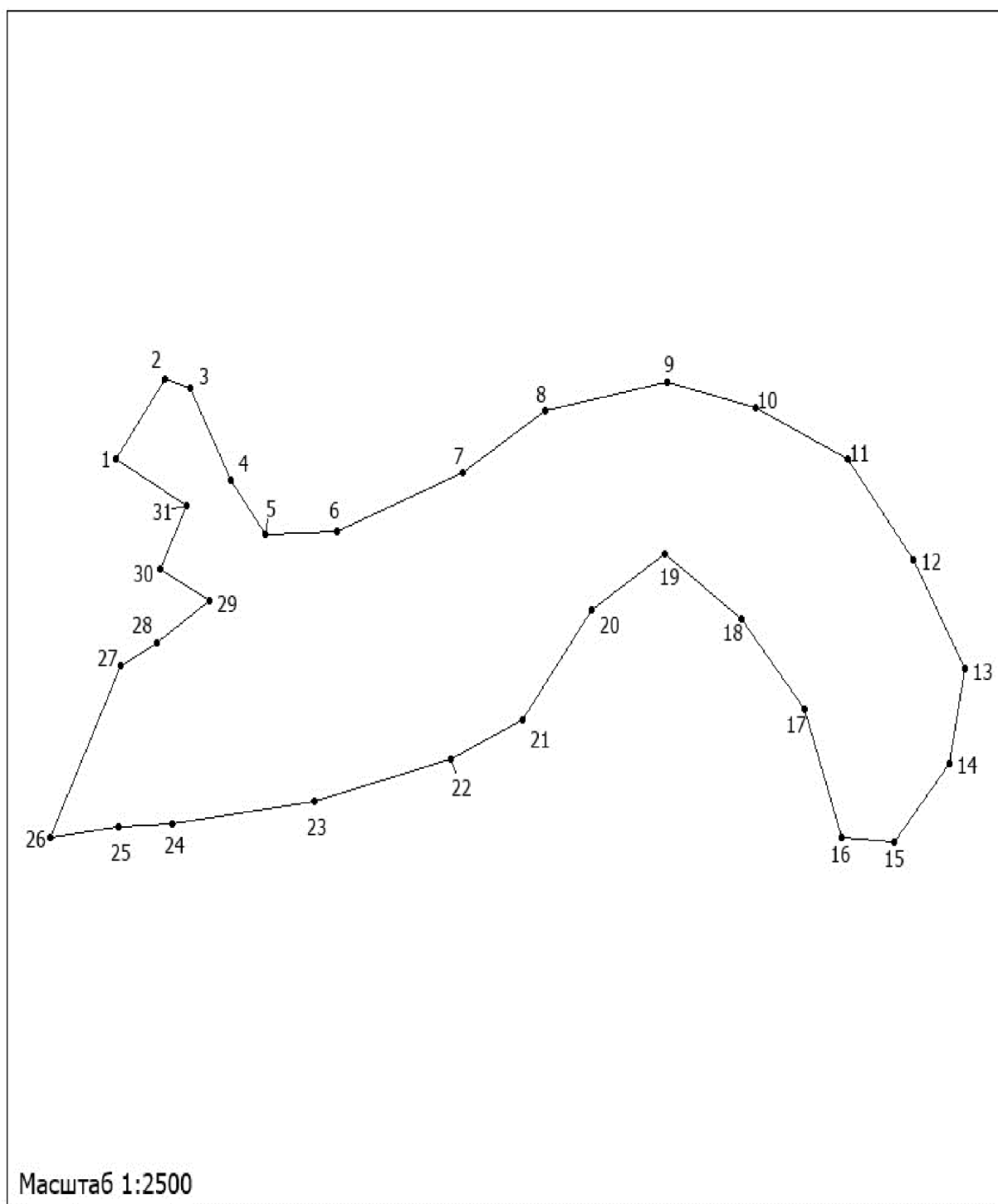
План инструментальной съемки лесного участка площадью 2,7409 га,
проектируемого для включения в границы земель,
на которых располагаются леса в зеленых зонах



Условные обозначения

1-23	№ поворотных точек
------	--------------------

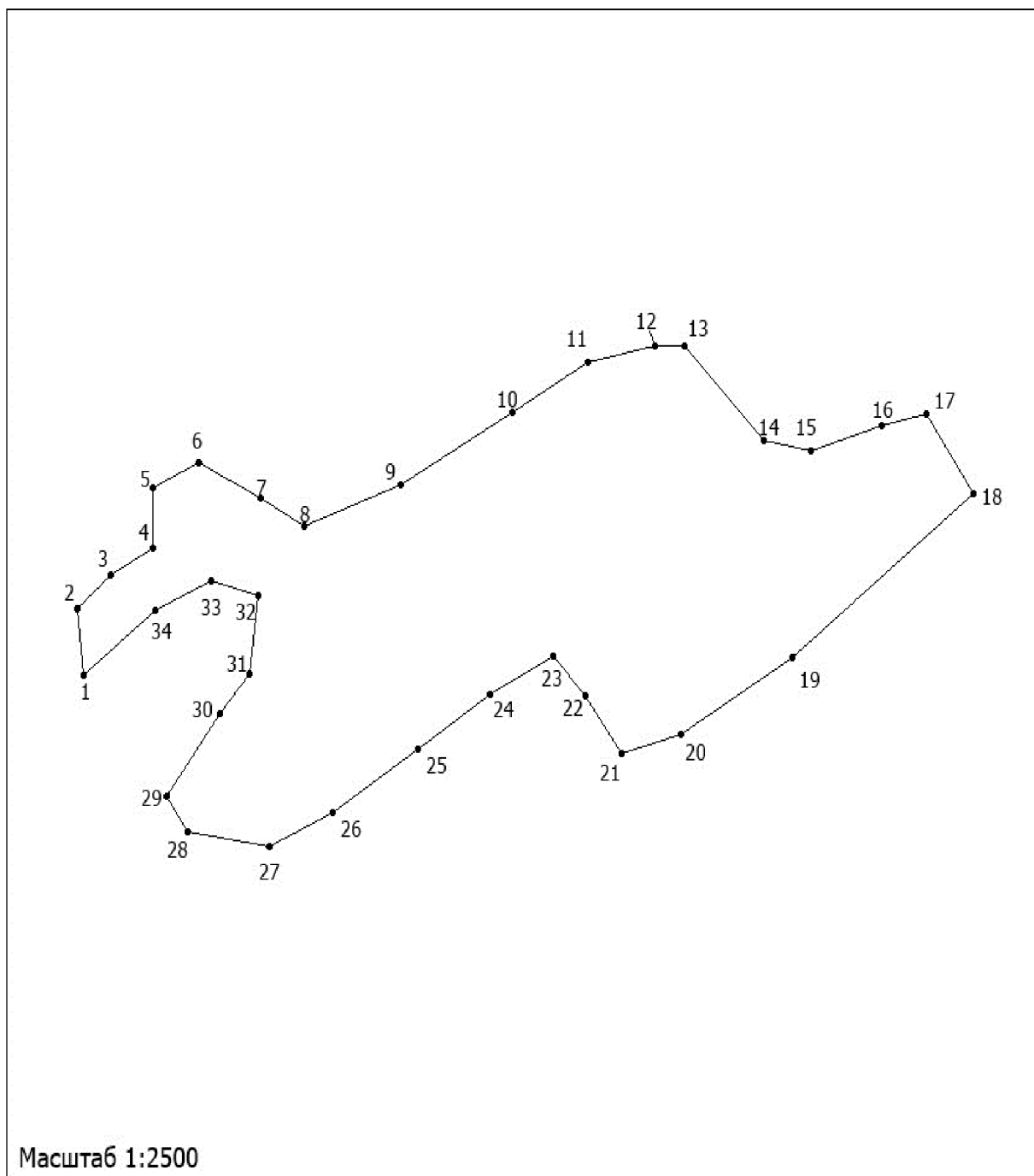
План инструментальной съемки лесного участка площадью 2,2626 га,
проектируемого для включения в границы земель, на которых располагаются
леса в зеленых зонах



Условные обозначения

1-31	№ поворотных точек
------	--------------------

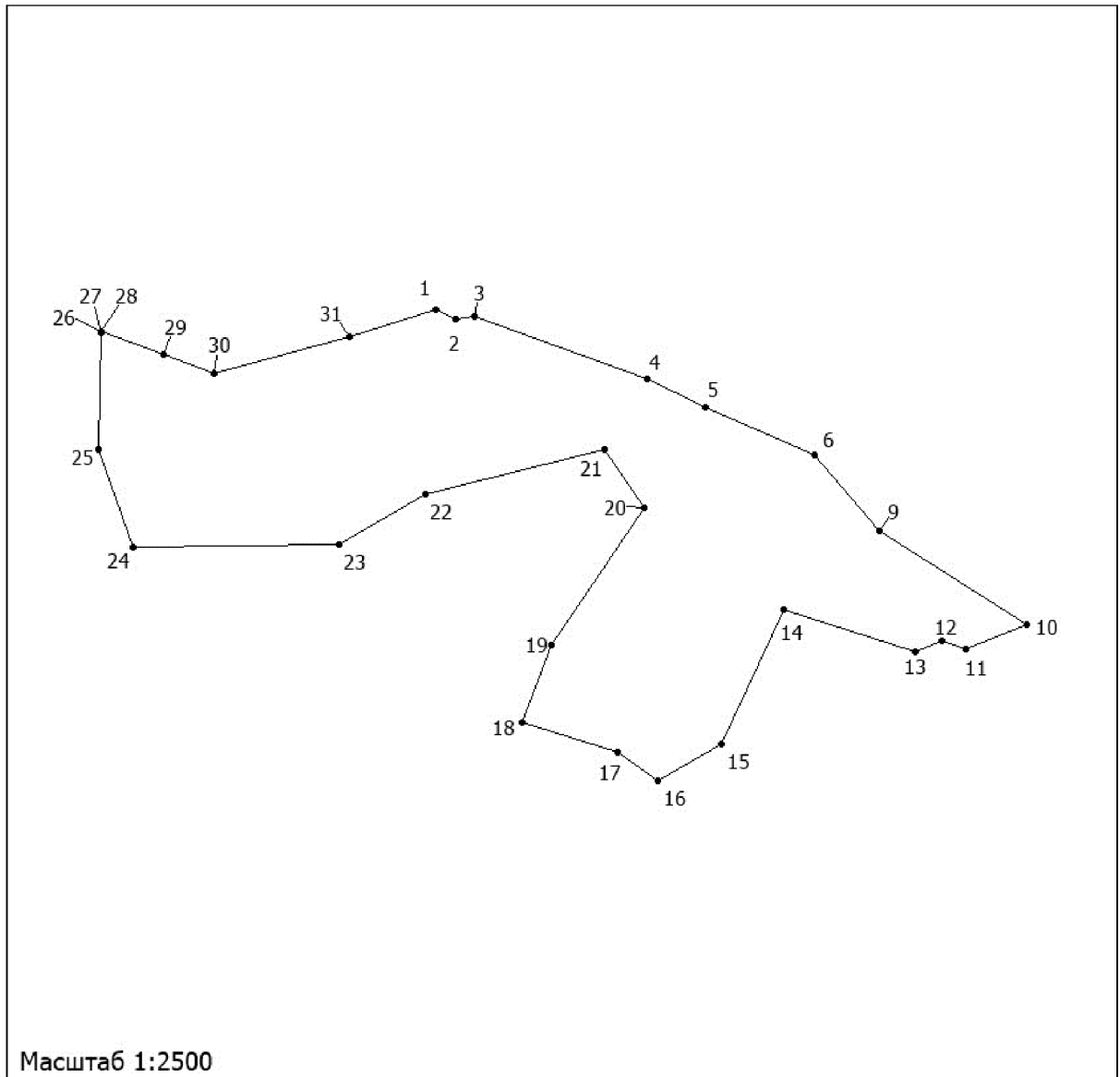
План инструментальной съемки лесного участка площадью 2,1047 га,
проектируемого для включения в границы земель,
на которых располагаются леса в зеленых зонах



Условные обозначения

1-34	№ поворотных точек
------	--------------------

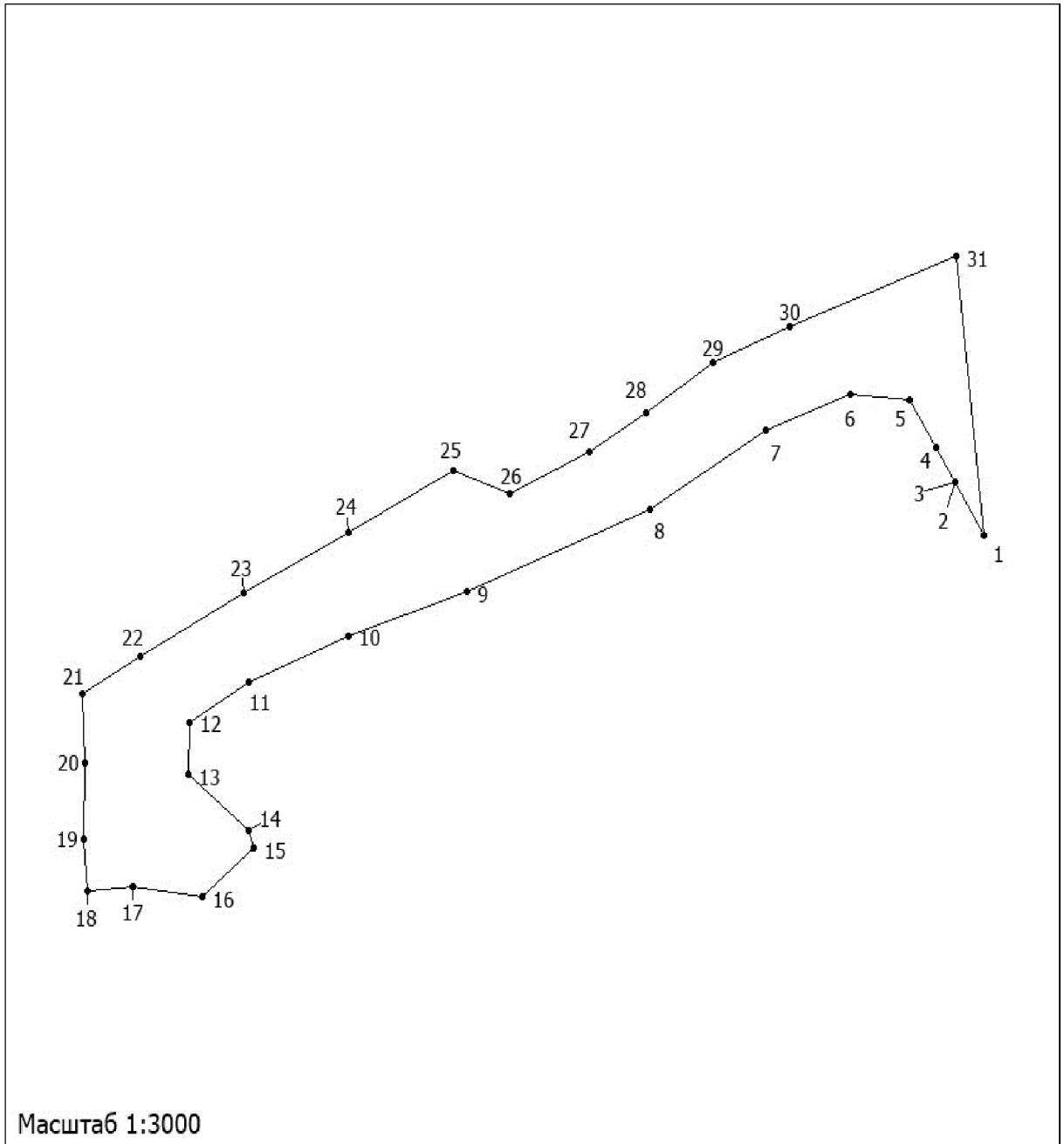
План инструментальной съемки лесного участка площадью 1,7349 га,
проектируемого для включения в границы земель,
на которых располагаются леса в зеленых зонах



Условные обозначения

1-31	№ поворотных точек
------	--------------------

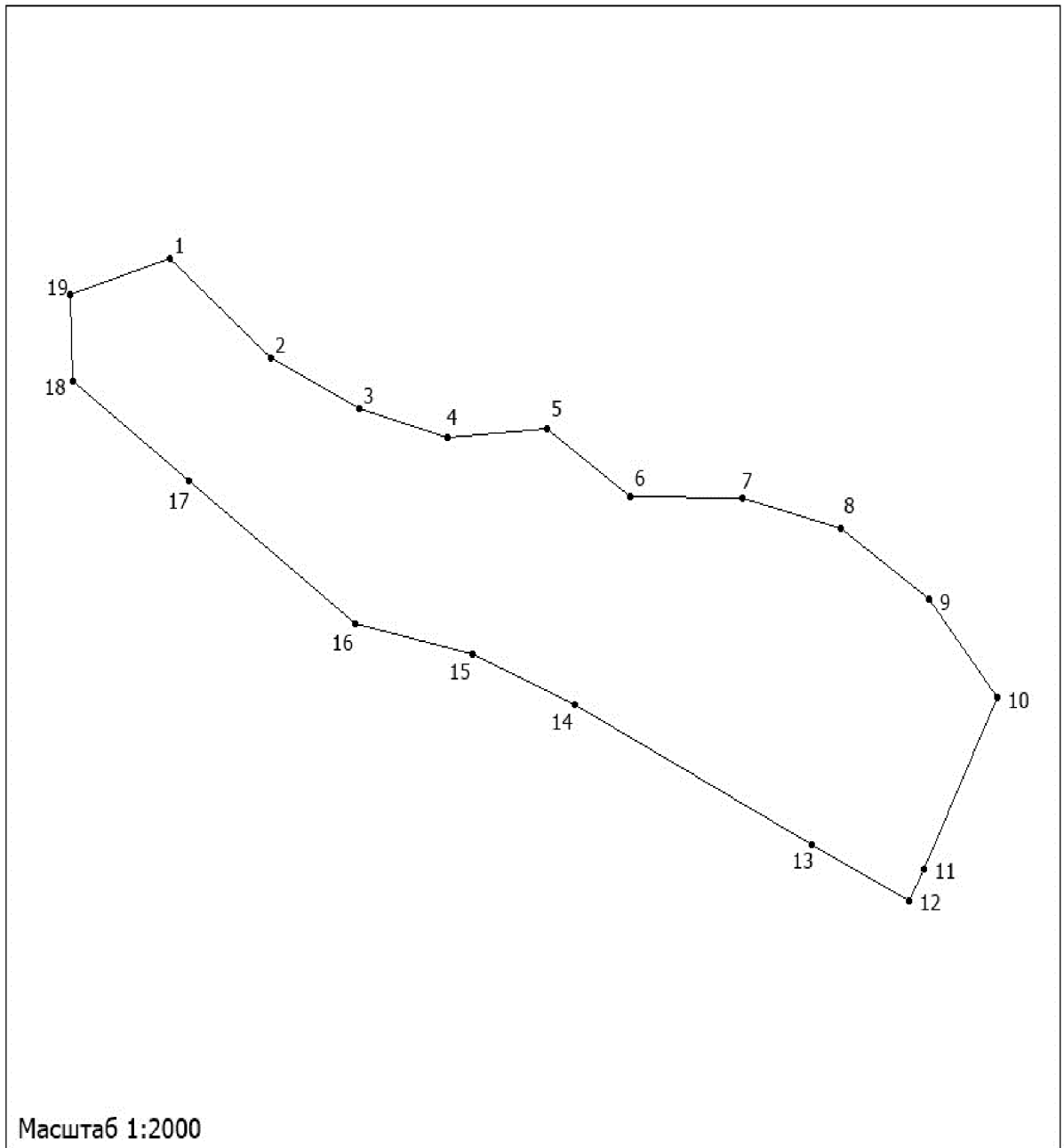
План инструментальной съемки лесного участка площадью 1,5824 га,
проектируемого для включения в границы земель,
на которых располагаются леса в зеленых зонах



Условные обозначения

1-31	№ поворотных точек
------	--------------------

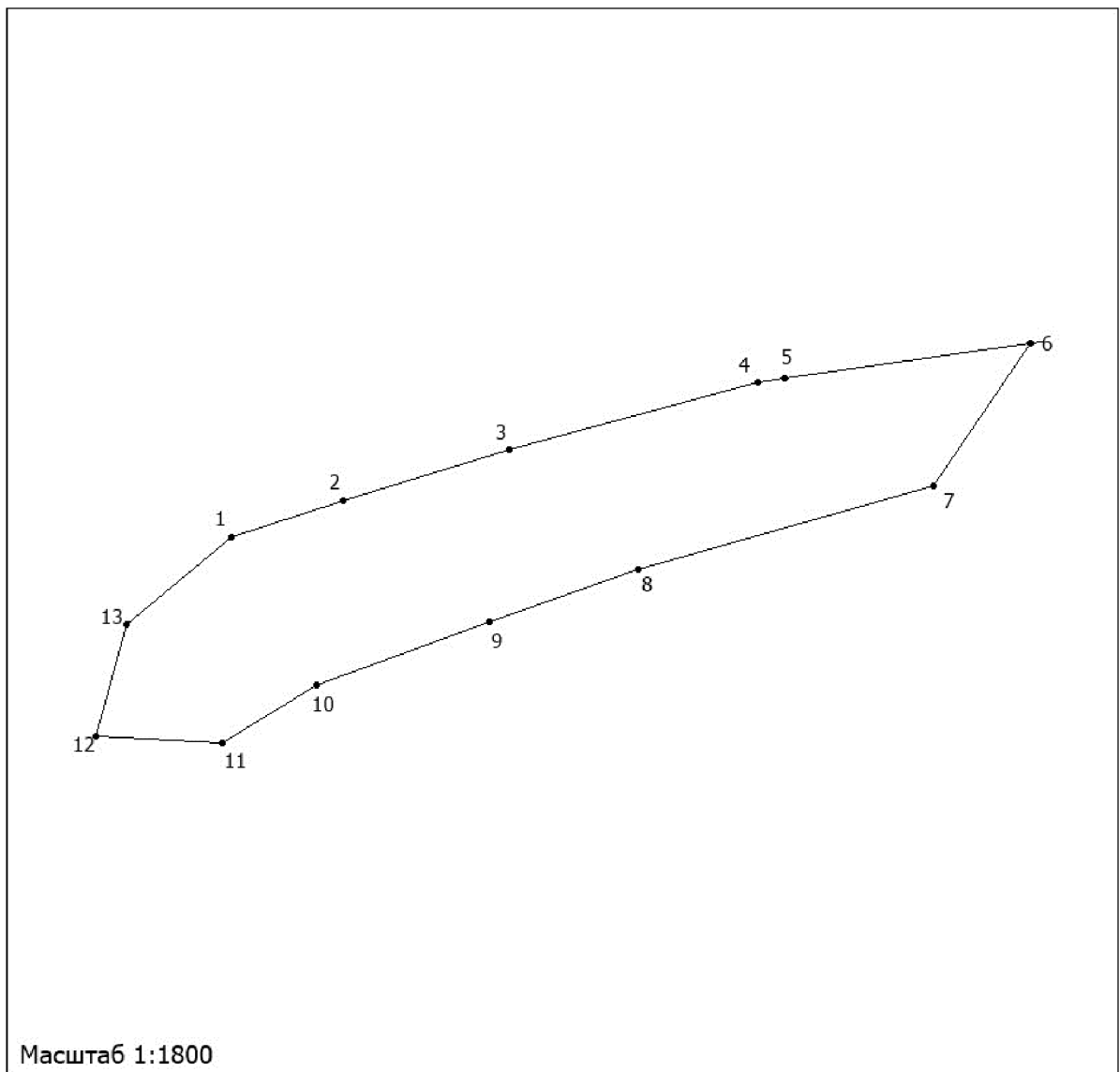
План инструментальной съемки лесного участка площадью 1,3466 га,
проектируемого для включения в границы земель,
на которых располагаются леса в зеленых зонах



Условные обозначения

1-19	№ поворотных точек
------	--------------------

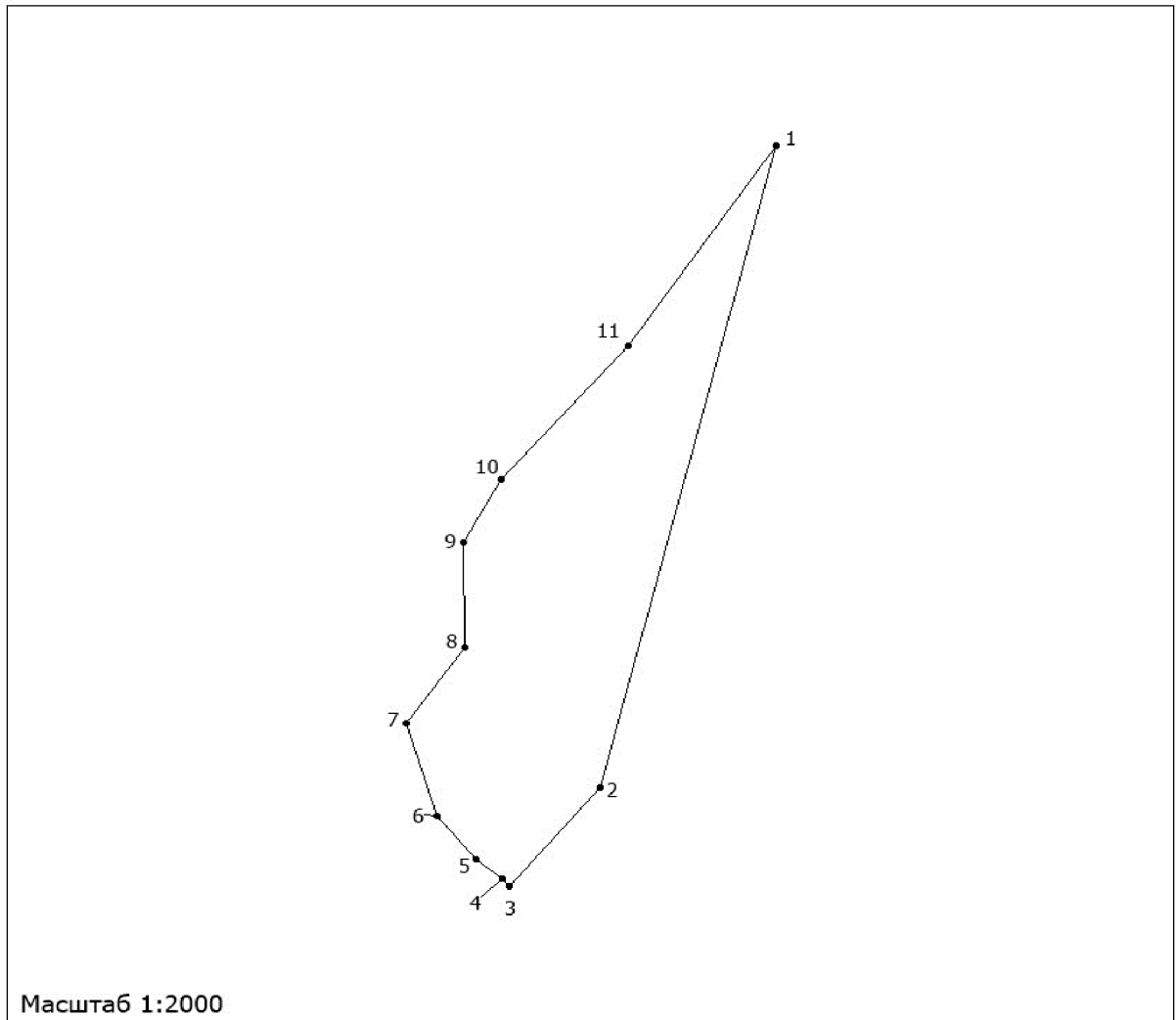
План инструментальной съемки лесного участка площадью 0,7129 га,
проектируемого для включения в границы земель,
на которых располагаются леса в зеленых зонах



Условные обозначения

1-13	№ поворотных точек
------	--------------------

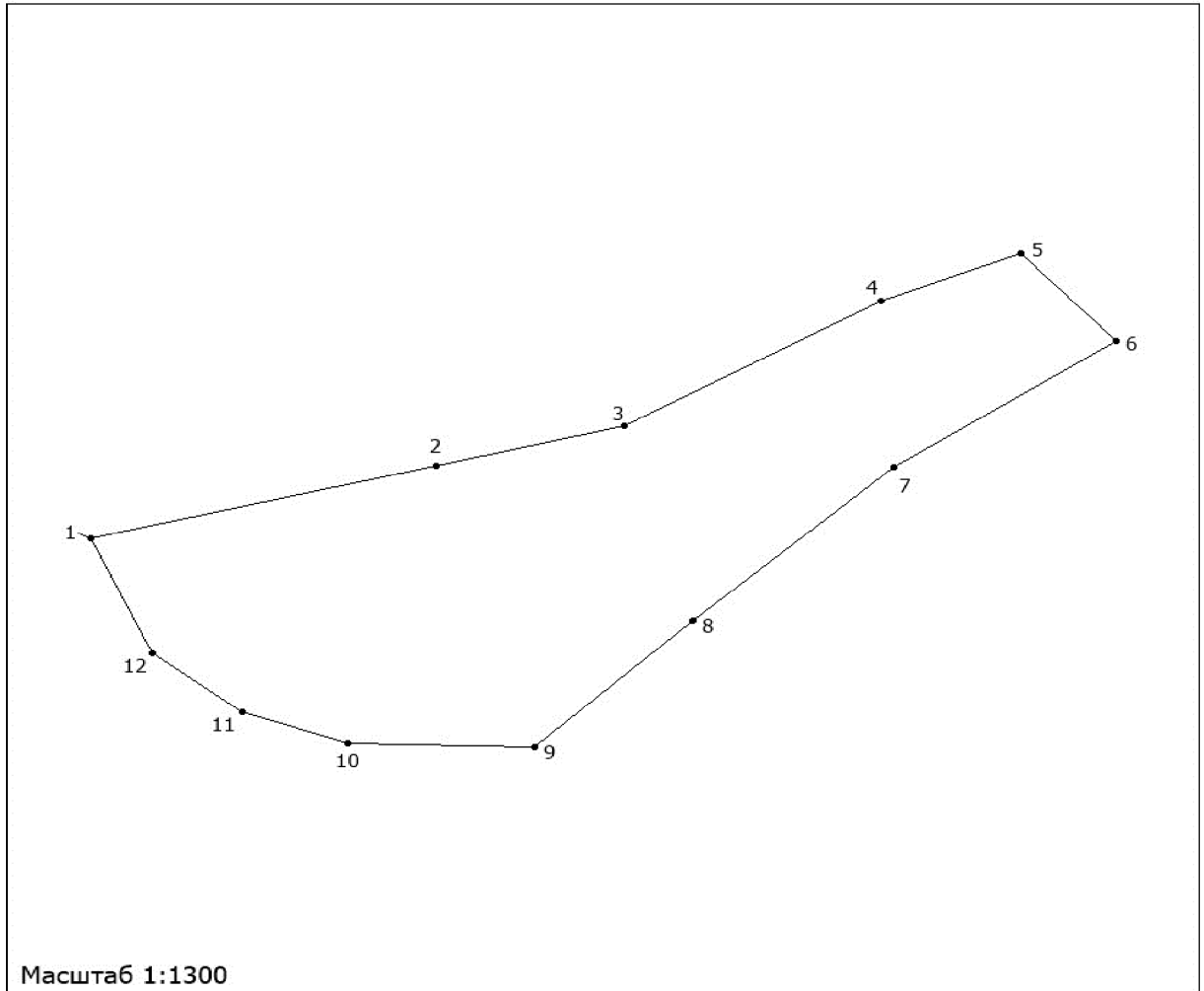
План инструментальной съемки лесного участка площадью 0,6145 га,
проектируемого для включения в границы земель, на которых располагаются
леса в зеленых зонах



Условные обозначения

1-11	№ поворотных точек
------	--------------------

План инструментальной съемки лесного участка площадью 0,5531 га,
проектируемого для включения в границы земель,
на которых располагаются леса в зеленых зонах



Условные обозначения

1-12	№ поворотных точек
------	--------------------

Обозначение характерных точек границ	Координаты, применяемые для ведения ЕГРН в Кемеровской области – Кузбассе (X, Y), – МСК-42, зона 2	
1	2	3
Лесной участок площадью 32,4918 га		
1	442188,721	2201915,886
2	442185,470	2201942,316
3	442164,966	2201943,009
4	442128,588	2201955,144
5	442103,183	2201955,235
6	442084,119	2201972,344
7	442083,549	2202000,045
8	442077,827	2202030,237
9	442102,403	2202060,949
10	442129,828	2202074,123
11	442154,874	2202087,240
12	442185,280	2202077,770
13	442223,018	2202081,152
14	442245,253	2202104,225
15	442272,529	2202124,980
16	442302,485	2202143,211
17	442302,215	2202155,915
18	442277,160	2202147,790
19	442244,573	2202137,016
20	442214,446	2202128,783
21	442204,324	2202133,675
22	442203,914	2202153,886
23	442150,033	2202195,586
24	442139,210	2202230,670
25	442113,585	2202250,353
26	442112,975	2202280,537
27	442066,995	2202312,412
28	442084,079	2202362,172
29	442109,744	2202349,905
30	442128,638	2202350,285
31	442174,188	2202406,652
32	442232,940	2202492,288
33	442277,040	2202551,221
34	442292,973	2202574,244
35	442361,918	2202534,062
36	442394,285	2202493,104
37	442422,441	2202470,988

1	2	3
38	442428,852	2202450,736
39	442470,931	2202472,564
40	442493,436	2202484,220
41	442577,274	2202527,718
42	442567,172	2202544,605
43	442564,391	2202558,455
44	442554,029	2202570,837
45	442537,846	2202560,402
46	442529,694	2202528,725
47	442518,631	2202512,094
48	442502,538	2202501,659
49	442479,993	2202493,690
50	442457,188	2202498,219
51	442444,266	2202514,355
52	442448,687	2202542,146
53	442457,088	2202566,333
54	442466,520	2202594,241
55	442470,891	2202629,647
56	442471,851	2202640,956
57	442459,589	2202688,332
58	442444,136	2202704,418
59	442453,708	2202729,834
60	442477,543	2202734,025
61	442485,424	2202720,372
62	442491,096	2202702,174
63	442496,847	2202665,787
64	442511,090	2202649,676
65	442535,425	2202628,772
66	442543,837	2202647,861
67	442543,627	2202657,859
68	442524,263	2202680,165
69	442510,990	2202712,700
70	442505,289	2202732,086
71	442524,573	2202776,599
72	442562,971	2202811,502
73	442590,557	2202817,070
74	442621,073	2202865,634
75	442666,603	2202918,281
76	442690,858	2202934,788
77	442698,950	2202940,348
78	442726,376	2202954,718

1	2	3
79	442760,463	2202999,256
80	442765,614	2203005,946
81	442792,820	2203035,520
82	442840,610	2203041,607
83	442862,925	2203055,870
84	442885,100	2203081,542
85	442922,598	2203101,621
86	442934,150	2203108,955
87	442960,276	2203089,189
88	442975,969	2203099,220
89	442996,964	2203113,863
90	443018,688	2203132,911
91	443036,942	2203150,094
92	443036,302	2203163,309
93	442960,246	2203193,873
94	442790,950	2203050,921
95	442744,850	2203011,984
96	442653,410	2202987,896
97	442573,903	2202985,141
98	442576,664	2202961,144
99	442589,087	2202946,889
100	442553,949	2202909,050
101	442524,893	2202882,537
102	442466,860	2202824,635
103	442424,901	2202778,340
104	442381,542	2202742,142
105	442295,114	2202654,625
106	442247,444	2202608,636
107	442222,348	2202603,010
108	442203,934	2202637,945
109	442170,817	2202657,463
110	442125,417	2202656,531
111	442078,247	2202620,234
112	442026,816	2202548,564
113	441987,608	2202494,829
114	441936,067	2202423,142
115	441913,582	2202412,575
116	441905,560	2202437,620
117	441914,062	2202496,016
118	441903,030	2202526,291
119	441881,805	2202532,553

1	2	3
120	441855,360	2202465,890
121	441843,017	2202443,931
122	441837,226	2202420,296
123	441888,277	2202349,724
124	441872,613	2202308,057
125	441906,501	2202267,437
126	441827,714	2202107,979
127	441816,611	2202083,726
128	441853,209	2202045,911
129	441794,567	2201951,019
130	441834,475	2201885,718
131	441810,720	2201835,645
132	441822,363	2201805,585
133	441890,497	2201840,628
134	441895,558	2201822,207
135	441860,931	2201788,682
136	441943,679	2201767,564
137	441949,020	2201795,603
138	441963,703	2201815,995
139	441987,128	2201825,391
140	442010,583	2201812,877
141	442047,151	2201805,123
142	442102,283	2201823,972
143	442147,012	2201852,606
144	442176,578	2201888,531
1	442188,721	2201915,886
Лесной участок площадью 10,5925 га		
1	441486,481	2202178,568
2	441584,952	2202293,150
3	441597,635	2202318,005
4	441597,635	2202318,022
5	441596,524	2202315,844
6	441495,603	2202317,824
7	441495,593	2202317,840
8	441486,561	2202295,823
9	441473,568	2202284,282
10	441464,396	2202268,963
11	441460,035	2202252,778
12	441460,325	2202238,375
13	441430,809	2202238,862
14	441409,074	2202259,708

1	2	3
15	441383,029	2202261,572
16	441363,005	2202257,555
17	441335,799	2202256,994
18	441308,673	2202252,943
19	441302,552	2202264,616
20	441302,532	2202264,616
21	441302,542	2202264,608
22	441279,237	2202244,042
23	441223,295	2202260,697
24	441127,384	2202250,600
25	441137,926	2202243,308
26	441144,708	2202233,945
27	441141,317	2202214,073
28	441135,056	2202197,838
29	441126,874	2202181,669
30	441124,684	2202167,489
31	441103,349	2202169,477
32	441090,646	2202153,803
33	441075,253	2202132,883
34	441080,334	2202125,104
35	441106,390	2202089,517
36	441145,658	2202033,116
37	441148,129	2202029,553
38	441157,101	2202026,855
39	441174,444	2202010,084
40	441200,720	2201972,509
41	441204,121	2201948,503
42	441209,622	2201938,786
43	441235,657	2201899,387
44	441264,323	2201847,202
45	441284,708	2201863,305
46	441306,943	2201876,801
47	441341,220	2201878,574
48	441356,493	2201884,926
49	441372,977	2201885,264
50	441396,592	2201890,453
51	441381,939	2201911,448
52	441356,733	2201931,031
53	441331,178	2201962,412
54	441332,168	2201990,327
55	441387,220	2202058,202

1	2	3
1	441486,481	2202178,568
Лесной участок площадью 5,7437 га		
1	443957,159	2203135,476
2	443953,178	2203144,105
3	443956,349	2203146,934
4	443921,951	2203219,660
5	443914,290	2203290,422
6	443843,285	2203391,196
7	443813,868	2203401,194
8	443787,103	2203482,070
9	443768,409	2203489,197
10	443747,014	2203502,833
11	443765,508	2203454,030
12	443766,028	2203428,829
13	443776,540	2203408,940
14	443765,608	2203363,626
15	443747,034	2203353,802
16	443731,881	2203350,989
17	443730,871	2203347,639
18	443729,890	2203347,458
19	443696,823	2203238,345
20	443705,165	2203203,203
21	443728,280	2203183,470
22	443743,523	2203176,285
23	443761,427	2203166,551
24	443785,122	2203114,127
25	443800,745	2203094,230
26	443851,386	2203082,681
27	443887,884	2203069,020
1	443957,159	2203135,476
Лесной участок площадью 2,7409 га		
1	443418,234	2202661,695
2	443413,163	2202670,827
3	443414,703	2202672,931
4	443373,964	2202762,427
5	443398,049	2202811,073
6	443398,049	2202811,147
7	443397,939	2202816,138
8	443397,889	2202818,679
9	443380,036	2202830,913
10	443342,237	2202830,129

1	2	3
11	443309,701	2202816,864
12	443255,499	2202757,717
13	443241,076	2202719,613
14	443249,668	2202671,776
15	443269,192	2202651,746
16	443283,205	2202637,310
17	443298,608	2202622,420
18	443298,978	2202622,148
19	443317,242	2202606,722
20	443319,913	2202606,755
21	443331,925	2202597,895
22	443366,643	2202607,217
23	443366,733	2202607,349
1	443418,234	2202661,695
Лесной участок площадью 2,2626 га		
1	442740,429	2202581,017
2	442763,034	2202598,159
3	442760,253	2202606,903
4	442734,748	2202621,480
5	442719,384	2202633,771
6	442720,165	2202659,006
7	442736,848	2202703,453
8	442753,952	2202732,820
9	442761,873	2202775,898
10	442754,922	2202807,262
11	442740,339	2202839,665
12	442712,163	2202863,093
13	442681,456	2202881,365
14	442655,171	2202875,723
15	442632,866	2202856,362
16	442634,456	2202837,487
17	442670,034	2202824,404
18	442695,699	2202802,238
19	442713,973	2202774,908
20	442698,090	2202749,377
21	442667,093	2202724,720
22	442656,311	2202699,304
23	442644,598	2202651,144
24	442638,137	2202600,584
25	442637,227	2202581,661
26	442634,496	2202557,375

1	2	3
27	442682,687	2202582,378
28	442688,668	2202595,330
29	442700,690	2202613,981
30	442709,552	2202596,311
31	442727,496	2202605,616
1	442740,429	2202581,017
Лесной участок площадью 2,1047 га		
1	443459,162	2203000,163
2	443478,117	2202998,060
3	443487,979	2203009,551
4	443495,300	2203023,616
5	443512,894	2203023,979
6	443520,176	2203039,223
7	443509,643	2203060,424
8	443501,722	2203075,339
9	443513,644	2203108,427
10	443534,269	2203146,629
11	443548,952	2203172,177
12	443553,473	2203194,970
13	443553,263	2203205,092
14	443526,187	2203232,207
15	443523,356	2203248,557
16	443530,468	2203272,612
17	443533,948	2203287,915
18	443510,914	2203303,728
19	443464,284	2203242,246
20	443442,359	2203203,962
21	443436,468	2203183,743
22	443453,111	2203171,484
23	443464,674	2203160,315
24	443453,791	2203138,677
25	443437,898	2203114,465
26	443419,604	2203085,098
27	443409,952	2203063,460
28	443414,323	2203035,750
29	443424,565	2203028,466
30	443448,110	2203046,549
31	443459,313	2203056,902
32	443481,947	2203059,855
33	443485,988	2203043,521
34	443477,566	2203024,457

1	2	3
1	443459,162	2203000,163
Лесной участок площадью 1,7349 га		
1	442968,548	2202775,164
2	442965,347	2202781,714
3	442966,247	2202787,348
4	442946,773	2202842,396
5	442938,121	2202861,163
6	442923,448	2202895,810
7	442923,438	2202895,867
8	442923,338	2202895,900
9	442899,673	2202916,623
10	442870,267	2202963,586
11	442862,825	2202943,878
12	442865,396	2202936,553
13	442861,845	2202928,114
14	442874,908	2202885,853
15	442832,969	2202866,055
16	442821,696	2202845,860
17	442830,808	2202833,123
18	442840,130	2202802,923
19	442864,045	2202812,220
20	442906,654	2202841,513
21	442924,808	2202828,982
22	442910,985	2202772,004
23	442895,162	2202744,353
24	442894,302	2202678,598
25	442925,048	2202667,676
26	442961,546	2202668,426
27	442961,526	2202668,476
28	442961,546	2202668,476
29	442954,415	2202688,629
30	442948,713	2202704,748
31	442959,926	2202747,570
1	442968,548	2202775,164
Лесной участок площадью 1,5824 га		
1	441638,513	2202382,482
2	441657,257	2202370,471
3	441657,257	2202370,479
4	441669,520	2202362,824
5	441686,164	2202352,446
6	441688,244	2202328,309

1	2	3
7	441675,641	2202294,231
8	441647,905	2202247,548
9	441618,599	2202174,196
10	441603,186	2202126,663
11	441586,612	2202086,431
12	441572,789	2202062,508
13	441554,295	2202062,137
14	441534,381	2202086,374
15	441528,140	2202088,189
16	441511,166	2202067,466
17	441514,847	2202039,806
18	441513,137	2202021,279
19	441531,661	2202019,662
20	441558,256	2202020,198
21	441582,691	2202019,109
22	441596,104	2202042,760
23	441618,309	2202084,353
24	441639,724	2202126,391
25	441661,258	2202168,586
26	441653,167	2202191,329
27	441667,810	2202223,328
28	441681,753	2202246,253
29	441699,586	2202273,212
30	441712,239	2202304,163
31	441736,984	2202370,924
1	441638,513	2202382,482
Лесной участок площадью 1,3466 га		
1	443152,127	2202851,396
2	443128,882	2202878,593
3	443116,979	2202902,261
4	443110,178	2202926,109
5	443112,228	2202952,688
6	443096,565	2202974,970
7	443095,935	2203005,253
8	443089,103	2203031,535
9	443072,310	2203055,219
10	443049,225	2203073,631
11	443009,206	2203053,915
12	443001,795	2203049,947
13	443014,938	2203023,682
14	443047,745	2202960,171

1	2	3
15	443059,617	2202932,684
16	443066,579	2202901,221
17	443100,296	2202856,609
18	443123,661	2202825,559
19	443143,875	2202824,693
1	443152,127	2202851,396
Лесной участок площадью 0,7129 га		
1	443606,724	2203426,742
2	443614,996	2203452,125
3	443626,808	2203490,179
4	443642,032	2203547,206
5	443642,772	2203553,302
6	443650,843	2203609,637
7	443618,517	2203587,405
8	443599,683	2203519,934
9	443587,590	2203485,856
10	443573,497	2203446,259
11	443560,144	2203424,580
12	443561,934	2203395,609
13	443587,010	2203402,431
1	443606,724	2203426,742
Лесной участок площадью 0,6145 га		
1	442385,003	2202894,160
2	442215,937	2202851,404
3	442190,021	2202829,535
4	442191,912	2202827,770
5	442196,843	2202821,442
6	442208,435	2202811,881
7	442232,900	2202804,292
8	442252,815	2202818,506
9	442280,431	2202818,266
10	442297,244	2202827,522
11	442332,222	2202858,267
1	442385,003	2202894,160
Лесной участок площадью 0,5531 га		
1	443595,702	2203228,643
2	443608,404	2203281,835
3	443615,416	2203310,980
4	443637,301	2203350,452
5	443645,652	2203372,115
6	443630,249	2203386,914

1	2	3
7	443608,244	2203352,449
8	443581,179	2203321,580
9	443558,964	2203297,220
10	443559,564	2203268,215
11	443564,915	2203251,923
12	443575,297	2203238,229
1	443595,702	2203228,643