



ПРАВИТЕЛЬСТВО
КЕМЕРОВСКОЙ ОБЛАСТИ – КУЗБАССА

ПОСТАНОВЛЕНИЕ

от 18 марта 2024 г. № 118
г. Кемерово

**Об изменении площадей и границ земель,
на которых расположены леса,
указанные в пунктах 3 и 4 части 1 статьи 114
Лесного кодекса Российской Федерации,
Прокопьевского лесничества
Кемеровской области – Кузбасса**

В соответствии со статьей 82 Лесного кодекса Российской Федерации, постановлением Правительства Российской Федерации от 21.12.2019 № 1755 «Об утверждении Правил изменения границ земель, на которых располагаются леса, указанные в пунктах 3 и 4 части 1 статьи 114 Лесного кодекса Российской Федерации, и определения функциональных зон в лесах, расположенных в лесопарковых зонах», подпунктом 5-4 статьи 3 Закона Кемеровской области от 13.06.2007 № 75-ОЗ «О разграничении полномочий между органами государственной власти Кемеровской области – Кузбасса в сфере лесных отношений», на основании приказа Департамента лесного комплекса Кузбасса от 12.01.2024 № 01-06/19 «Об утверждении проектной документации по изменению границ лесов, расположенных в зеленых и лесопарковых зонах Прокопьевского лесничества Кемеровской области – Кузбасса» Правительство Кемеровской области – Кузбасса **п о с т а н о в л я е т**:

1. Исключить из границ земель, на которых расположены леса, указанные в пункте 4 части 1 статьи 114 Лесного кодекса Российской Федерации (далее – леса в лесопарковых зонах), Прокопьевского лесничества Кемеровской области – Кузбасса лесной участок площадью 0,2702 га, расположенный в квартале № 1 (часть выдела 30) Еловского участкового лесничества, урочище Маяковское, включив его в границы земель, на которых расположены леса, указанные в пункте 3 части 1 статьи 114 Лесного кодекса Российской Федерации (далее – леса в зеленых зонах), в соответствии с приложением № 1 к настоящему постановлению.

2. Включить в границы земель, на которых расположены леса в лесопарковых зонах, Прокопьевского лесничества Кемеровской области – Кузбасса лесной участок площадью 0,2702 га, расположенный в квартале № 1 (часть выдела 22) Еловского участкового лесничества, урочище Луч, исключив его из границ земель, на которых расположены леса в зеленых зонах, в соответствии с приложением № 2 к настоящему постановлению.

3. Департаменту лесного комплекса Кузбасса обеспечить в установленном порядке внесение сведений об изменении границ земель, на которых расположены леса в зеленых и лесопарковых зонах, Прокопьевского лесничества Кемеровской области – Кузбасса в государственный лесной реестр.

4. Настоящее постановление подлежит опубликованию на сайте «Электронный бюллетень Правительства Кемеровской области – Кузбасса».

5. Контроль за исполнением настоящего постановления возложить на заместителя Губернатора Кемеровской области – Кузбасса (по топливно-энергетическому комплексу, транспорту и экологии) Панова А.А.

Первый заместитель Губернатора
Кемеровской области – Кузбасса –
председатель Правительства
Кемеровской области – Кузбасса



И.В. Середюк

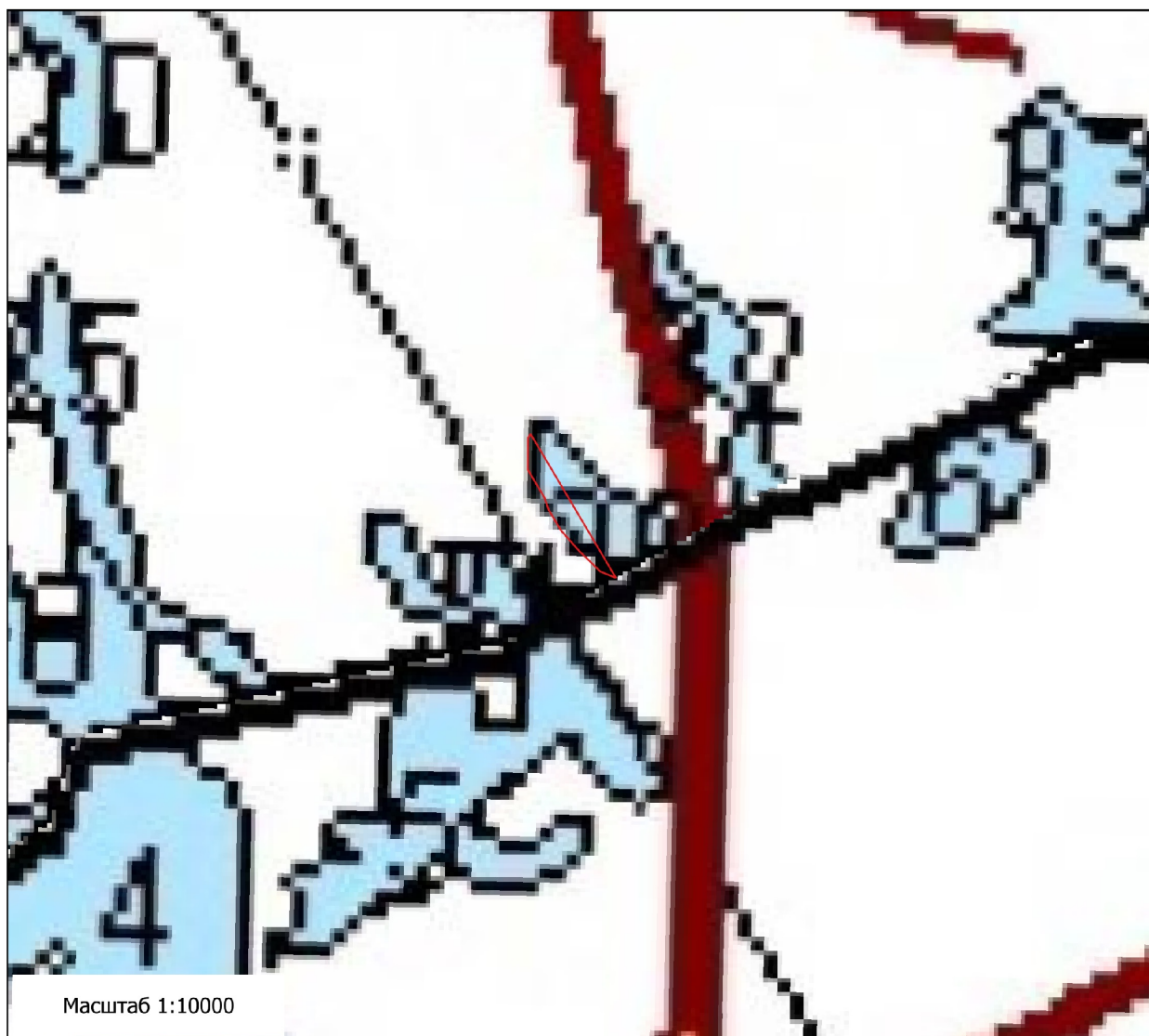
Приложение № 1
к постановлению Правительства
Кемеровской области – Кузбасса
от 18 марта 2024 г. № 118

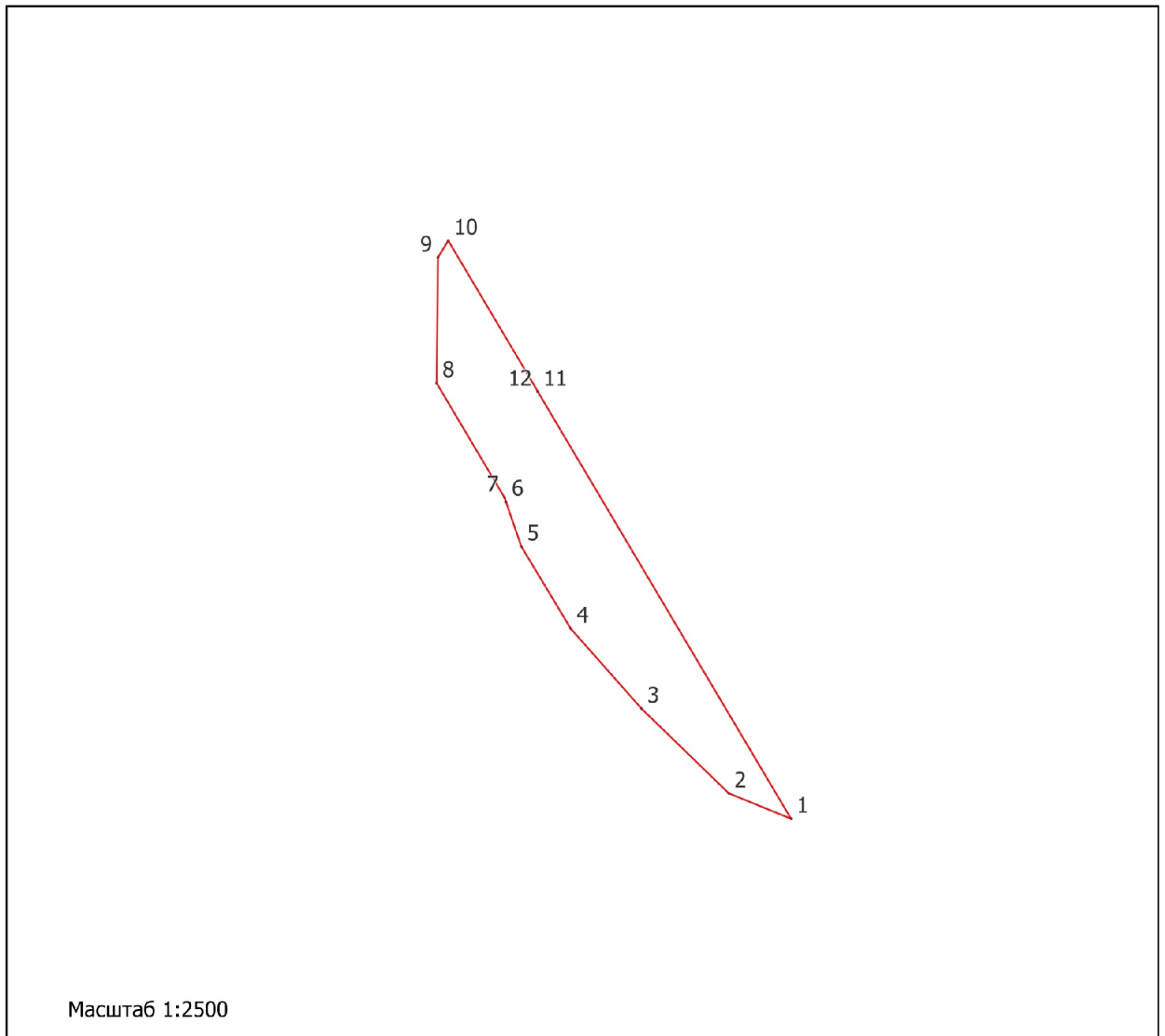
Текстовое и графическое описание местоположения границ лесного участка, исключаемого из границ земель, на которых расположены леса, указанные в пункте 4 части 1 статьи 114 Лесного кодекса Российской Федерации, и включаемого в границы земель, на которых расположены леса, указанные в пункте 3 части 1 статьи 114 Лесного кодекса Российской Федерации

Граница лесного участка, расположенного в квартале № 1 (часть выдела 30) Еловского участкового лесничества, урочище Маяковское, Прокопьевского лесничества Кемеровской области – Кузбасса, проходит:

- от точки 1 на северо-запад по границе выдела до точки 2;
- от точки 2 на северо-запад по границе выдела до точки 3;
- от точки 3 на северо-запад по границе выдела до точки 4;
- от точки 4 на северо-запад по границе выдела до точки 5;
- от точки 5 на северо-запад по границе выдела до точки 6;
- от точки 6 на северо-запад по границе выдела до точки 7;
- от точки 7 на северо-запад по границе выдела до точки 8;
- от точки 8 на север по границе выдела до точки 9;
- от точки 9 на северо-восток по границе выдела до точки 10;
- от точки 10 на юго-восток по выделу до точки 11;
- от точки 11 на восток по выделу до точки 12;
- от точки 12 на восток по выделу до точки 1.

Графическое местоположение и границы лесного участка, проектируемого к исключению из границ лесов, расположенных в лесопарковых зонах Кемеровской области – Кузбасса, Проктопьевское лесничество Кемеровской области – Кузбасса, Еловское участковое лесничество, урочище Маяковское, квартал № 1, часть выдела 30, площадь проектируемого лесного участка 0,2702 га





Условные обозначения:

- границы проектируемого лесного участка
- — поворотные точки участка

Номер характерных точек	Координаты в МСК-42, зона 1	
	X, м	Y, м
Участок 0,2702 га		
1	475935,10	1389764,92
2	475940,94	138974974
3	475960,98	1389728,24
4	475979,95	1389710,75
5	475999,62	138969836
6	476010,35	1389694,43
7	476011,35	1389694,06
8	476038,67	1389677.11
9	476069,06	1389676.83
10	476073,16	1389679,25
11	476037,11	1389701,65
12	476037,11	1389701,62
1	475935,10	1389764,92

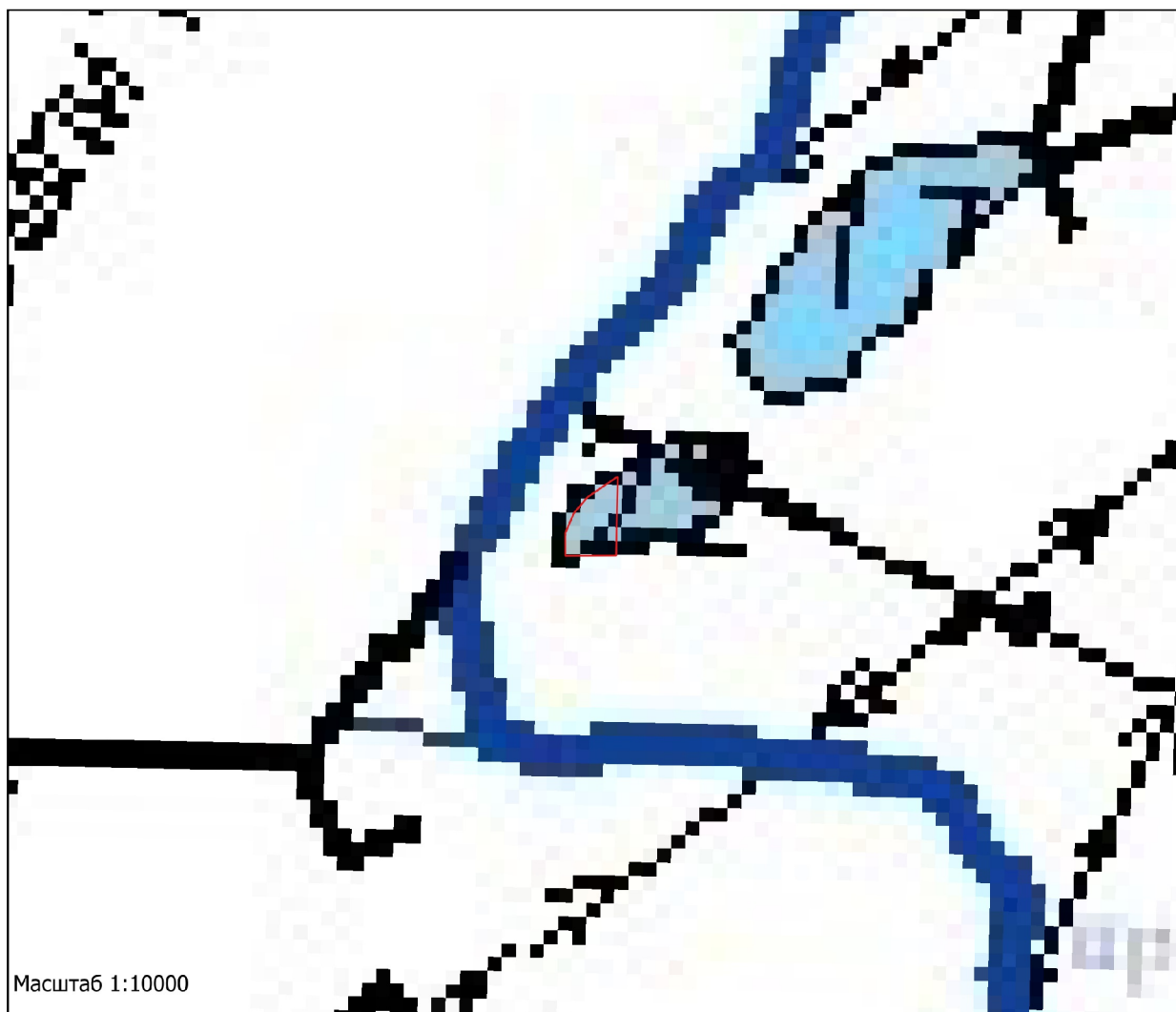
Приложение № 2
к постановлению Правительства
Кемеровской области – Кузбасса
от 18 марта 2024 г. № 118

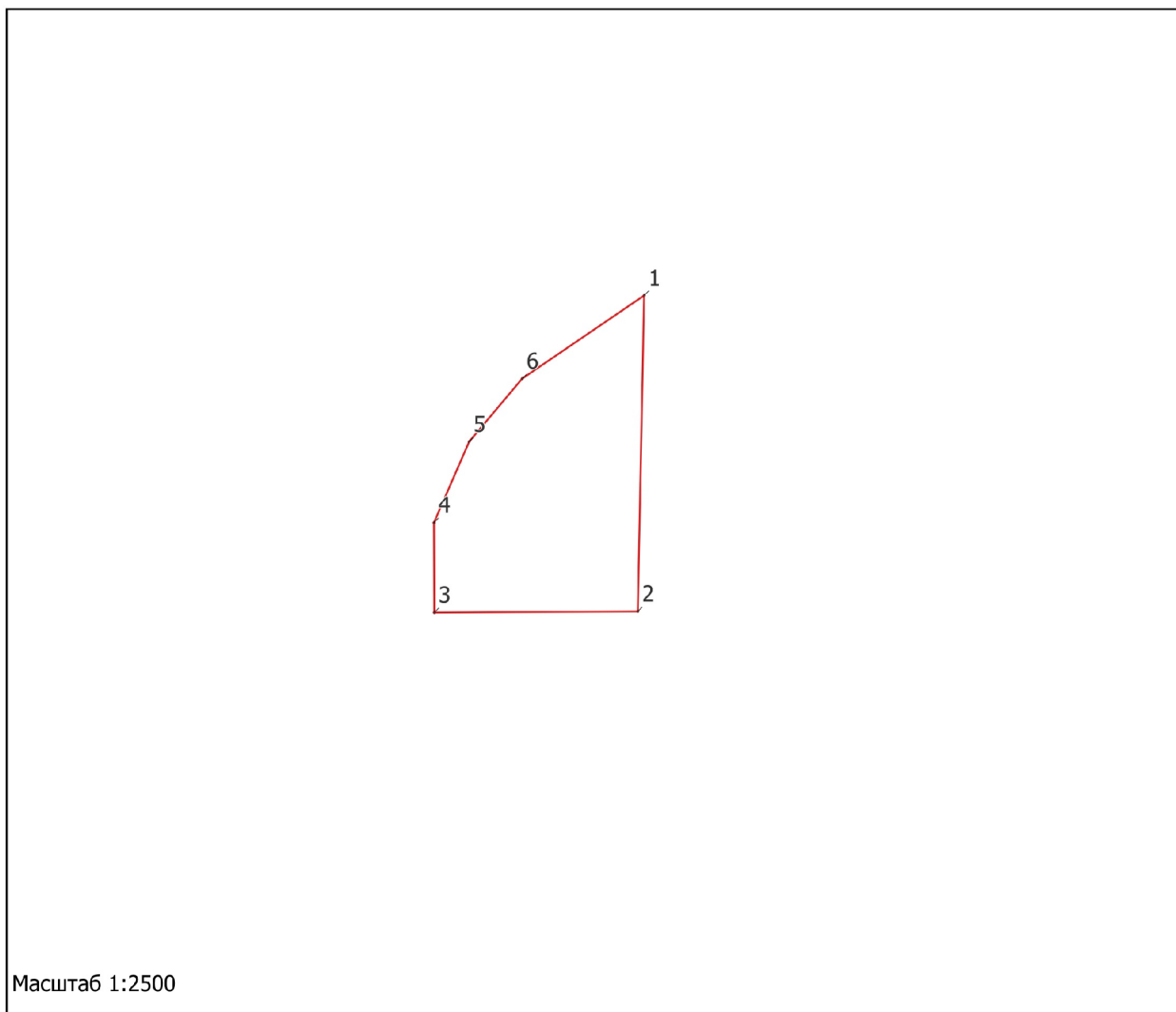
Текстовое и графическое описание местоположения границ лесного участка, включаемого в границы земель, на которых расположены леса, указанные в пункте 4 части 1 статьи 114 Лесного кодекса Российской Федерации, и исключаемого из границ земель, на которых расположены леса, указанные в пункте 3 части 1 статьи 114 Лесного кодекса Российской Федерации

Граница лесного участка, расположенного в квартале № 1 (часть выдела 22) Еловского участкового лесничества, урочище Луч, Прокопьевского лесничества Кемеровской области – Кузбасса, проходит:

- от точки 1 на юг по выделу до точки 2;
- от точки 2 на запад по границе выдела до точки 3;
- от точки 3 на северо-запад по границе выдела до точки 4;
- от точки 4 на север по границе выдела до точки 5;
- от точки 5 на северо-восток по границе выдела до точки 6;
- от точки 6 на северо-восток по границе выдела до точки 1.

Графическое местоположение и границы лесного участка, проектируемого к исключению из границ лесов, расположенных в зеленых зонах Кемеровской области – Кузбасса, Прокопьевское лесничество Кемеровской области – Кузбасса, Еловское участковое лесничество, урочище Луч, квартал № 1, часть выдела 22, площадь проектируемого лесного участка 0,2702 га





Условные обозначения:

- границы проектируемого лесного участка
- — поворотные точки участка

Номер характерных точек	Координаты в МСК-42, зона 1	
	X, м	Y, м
Участок 0,2702 га		
1	464998,00	1393331,03
2	464922,89	1393331,02
3	464921,65	1393282,60
4	464942,99	1393282,09
5	46496241	1393290,08
6	464977,66	1393302,41
1	464998,00	1393331,03