



ПРАВИТЕЛЬСТВО  
КЕМЕРОВСКОЙ ОБЛАСТИ – КУЗБАССА

**ПОСТАНОВЛЕНИЕ**

от 23 мая 2024 г. № 308  
г. Кемерово

**Об изменении площадей и границ земель,  
на которых расположены леса,  
указанные в пункте 3 части 1 статьи 114  
Лесного кодекса Российской Федерации,  
Таштагольского лесничества  
Кемеровской области – Кузбасса**

В соответствии со статьей 82 Лесного кодекса Российской Федерации, постановлением Правительства Российской Федерации от 21.12.2019 № 1755 «Об утверждении Правил изменения границ земель, на которых располагаются леса, указанные в пунктах 3 и 4 части 1 статьи 114 Лесного кодекса Российской Федерации, и определения функциональных зон в лесах, расположенных в лесопарковых зонах», подпунктом 5-4 статьи 3 Закона Кемеровской области от 13.06.2007 № 75-ОЗ «О разграничении полномочий между органами государственной власти Кемеровской области – Кузбасса в сфере лесных отношений», на основании согласования проектной документации Федеральным агентством лесного хозяйства от 13.02.2024 № ИС-03-27/3294 и приказа Департамента лесного комплекса Кузбасса от 16.02.2024 № 01-06/242 «Об утверждении проектной документации по изменению границ лесов, расположенных в зеленых зонах Таштагольского лесничества Кемеровской области – Кузбасса» Правительство Кемеровской области – Кузбасса постановляет:

1. Исключить из границ земель, на которых расположены леса, указанные в пункте 3 части 1 статьи 114 Лесного кодекса Российской Федерации (далее – леса в зеленых зонах), Таштагольского лесничества Кемеровской области – Кузбасса лесной участок площадью 81,9233 га, расположенный в кварталах 22 (части выделов 27, 28, 44, 50, 52, 56), 43 (часть выдела 12), 44 (части выделов 1, 2, 3, 4, 5, 8, 9), 48 (части выделов 2, 3, 4, 8, 11, 13, 14), 49 (часть выдела 4), 59 (части выделов 13, 20, 22)

Чугунашского участкового лесничества, урочище Чугунашское, в соответствии с приложением № 1 к настоящему постановлению.

2. Включить в границы земель, на которых расположены леса в зеленых зонах, Таштагольского лесничества Кемеровской области – Кузбасса лесной участок площадью 81,9233 га, расположенный в квартале 36 (выделы 25, 26, 32, 33, 34, части выделов 17, 20, 21, 22, 42, 43, 44) Шалымского участкового лесничества, в соответствии с приложением № 2 к настоящему постановлению.

3. Департаменту лесного комплекса Кузбасса обеспечить в установленном порядке внесение сведений об изменении границ земель, на которых расположены леса в зеленых зонах, Таштагольского лесничества Кемеровской области – Кузбасса в государственный лесной реестр.

4. Настоящее постановление подлежит опубликованию на сайте «Электронный бюллетень Правительства Кемеровской области – Кузбасса».

5. Контроль за исполнением настоящего постановления оставляю за собой.

Первый заместитель Губернатора  
Кемеровской области – Кузбасса –  
председатель Правительства  
Кемеровской области – Кузбасса



А.А. Панов

Приложение № 1  
к постановлению Правительства  
Кемеровской области – Кузбасса  
от 23 мая 2024 г. № 308

Текстовое и графическое описание местоположения  
границ лесного участка, исключаемого из границ земель,  
на которых расположены леса, указанные в пункте 3  
части 1 статьи 114 Лесного кодекса  
Российской Федерации

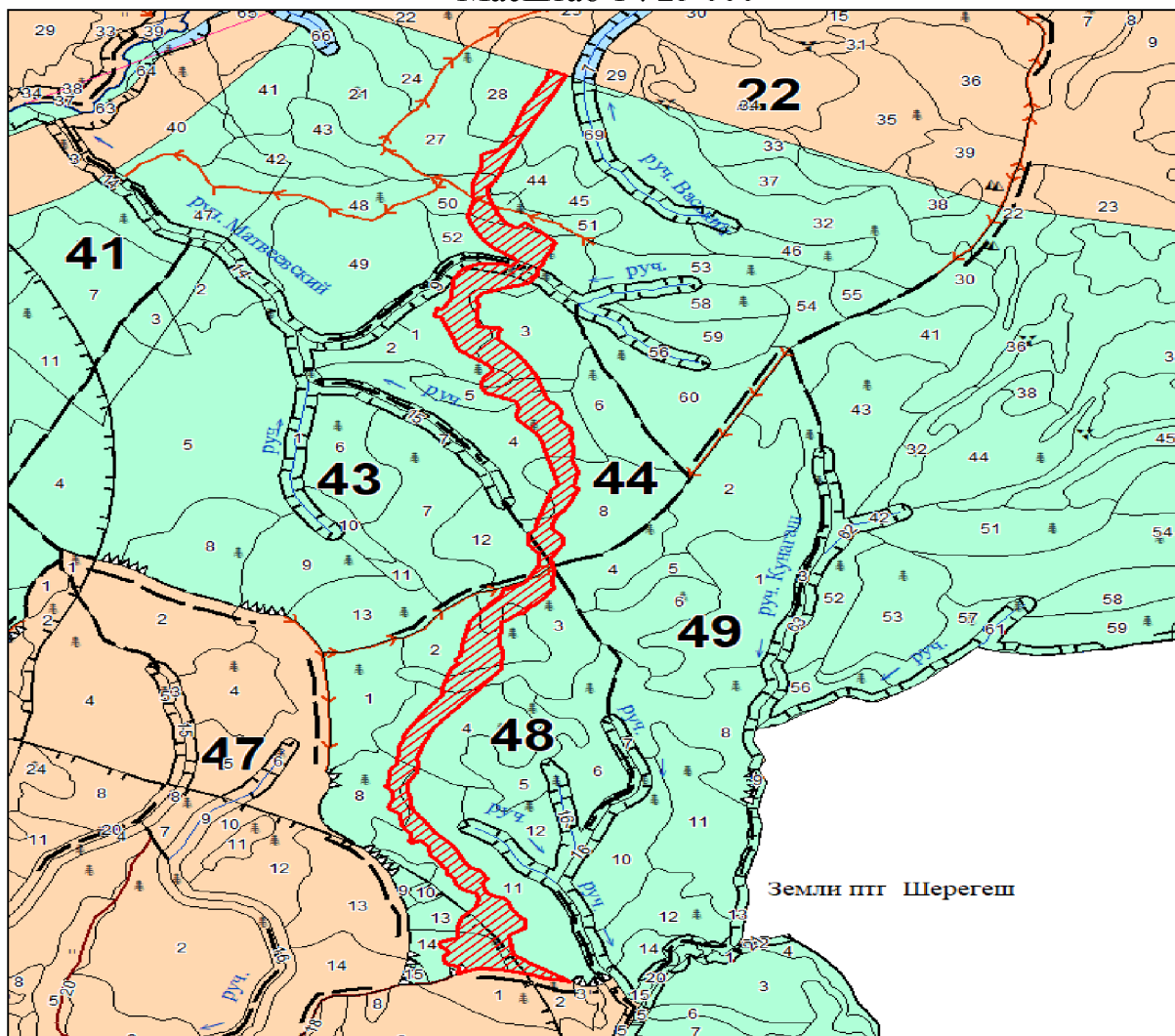
За начало границы контура лесного участка площадью 81,1652 га взята точка 1, от точки 1 до точки 1 в границы контура лесного участка входят части выделов 27, 28, 44, 50, 52, 56 квартала 22, часть выдела 12 квартала 43, части выделов 1, 2, 3, 4, 5, 8, 9 квартала 44, части выделов 2, 3, 4, 8, 11, 13, 14 квартала 48, часть выдела 4 квартала 49 Чугунашского урочища Чугунашского участкового лесничества Таштагольского лесничества Кемеровской области – Кузбасса;


за начало границы контура лесного участка площадью 0,7581 га взята точка 1, от точки 1 до точки 1 в границы контура лесного участка входят части выделов 13, 20, 22 квартала 59 Чугунашского урочища Чугунашского участкового лесничества Таштагольского лесничества Кемеровской области – Кузбасса.

## КАРТА-СХЕМА (фрагмент)

расположения существующих лесов, расположенных в зеленых зонах  
Чугунашского урочища Чугунашского участкового лесничества  
Таштагольского лесничества Кемеровской области – Кузбасса

Масштаб 1 : 25 000

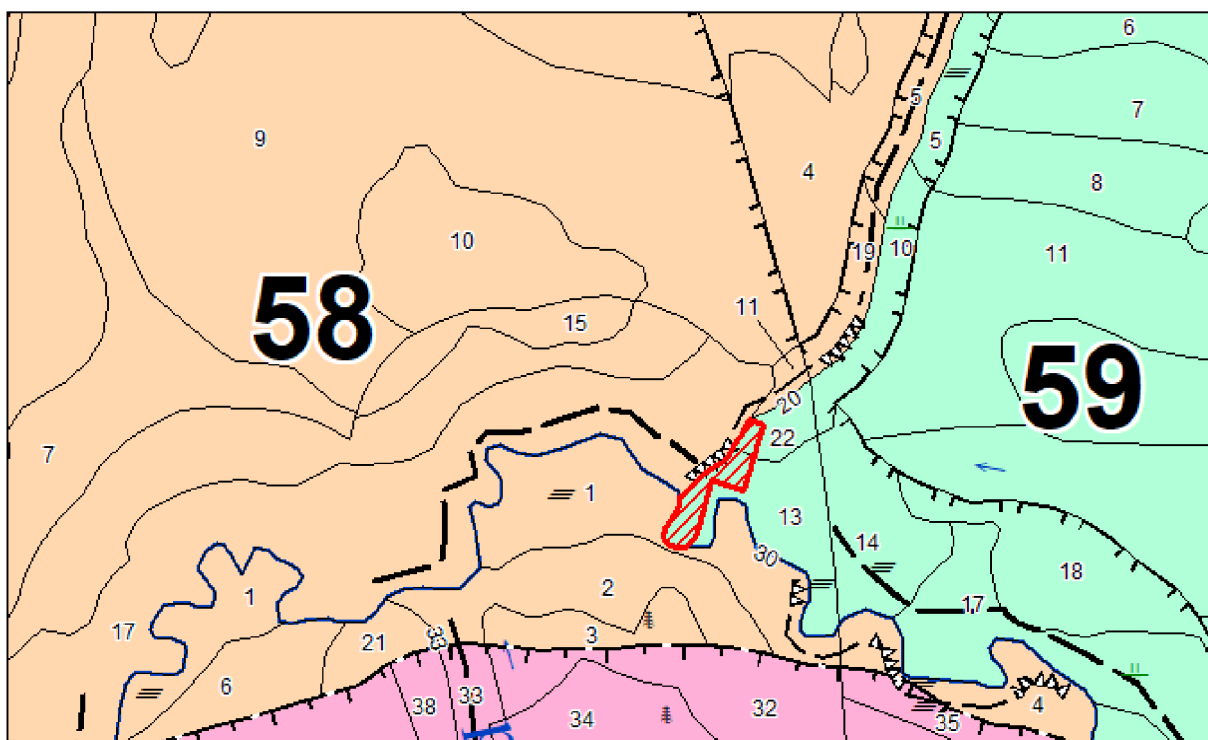





Условные обозначения	Наименование условных обозначений	Целевое назначение и категории защитных лесов
	Контур лесного участка площадью 81,1652 га, проектируемого с целью исключения из границ земель, на которых расположены леса в зеленых зонах	<div style="background-color: #90EE90; padding: 5px; text-align: center;">             Леса, расположенные в зеленых зонах           </div>
	Границы земель, на которых расположены леса в зеленых зонах	<div style="background-color: #FFDAB9; padding: 5px; text-align: center;">             Эксплуатационные леса           </div>

## КАРТА-СХЕМА (фрагмент)

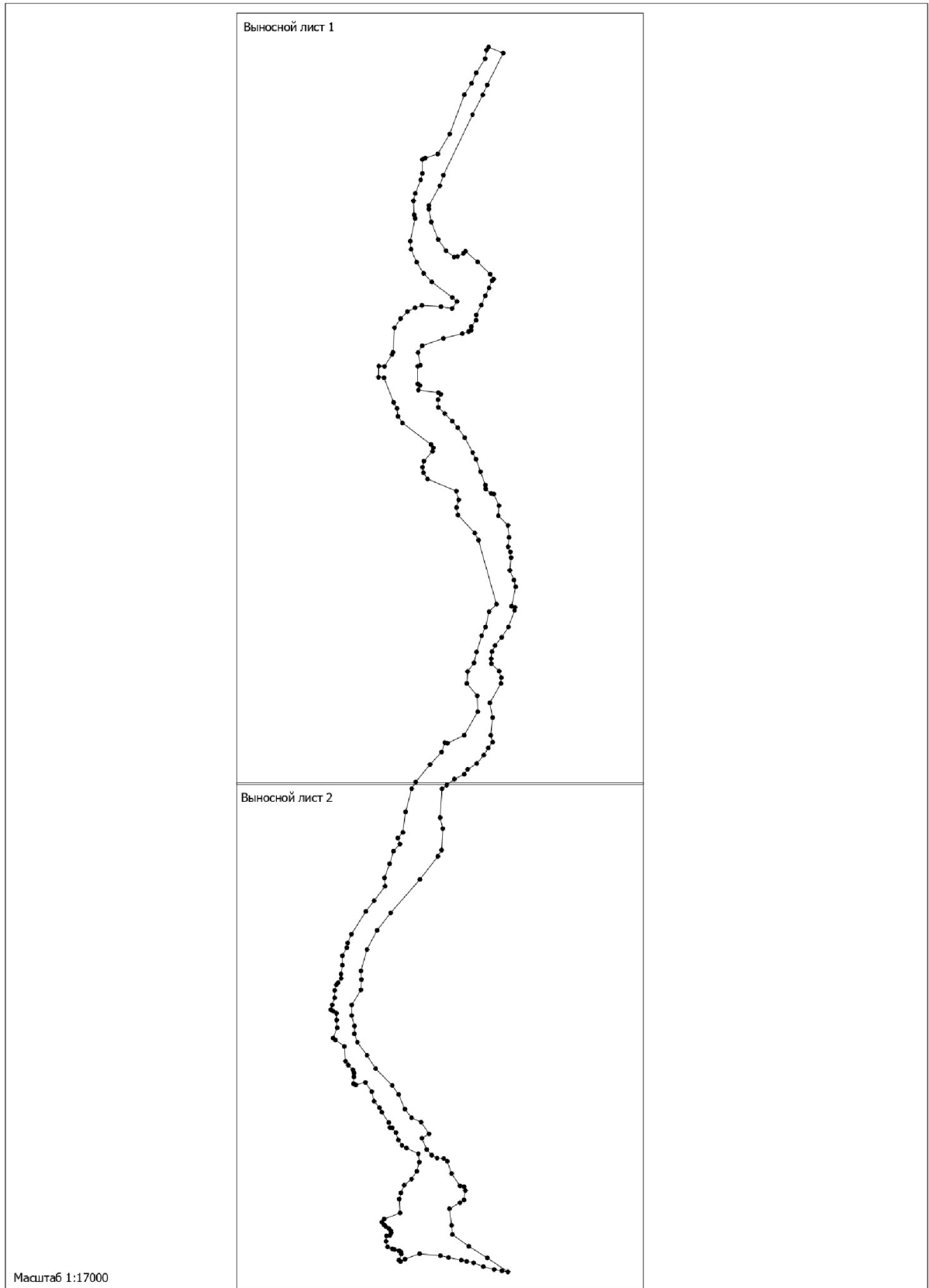
расположения существующих лесов, расположенных в зеленых зонах  
Чугунашского урочища Чугунашского участкового лесничества  
Таштагольского лесничества Кемеровской области – Кузбасса

Масштаб 1 : 10 000

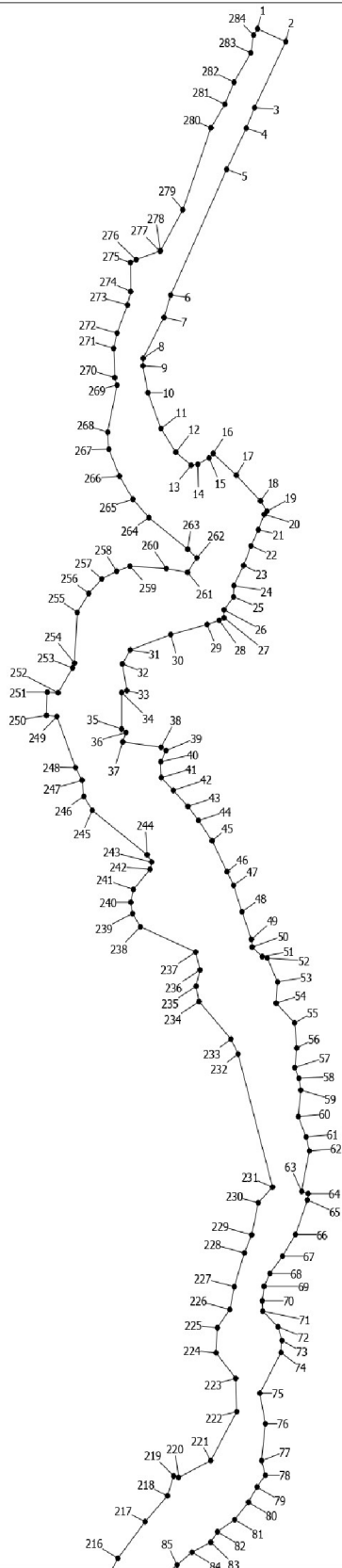


Условные обозначения	Наименование условных обозначений	Целевое назначение и категории защитных лесов
	Контур лесного участка площадью 0,7581 га, проектируемого с целью исключения из границ земель, на которых расположены леса в зеленых зонах	<div style="background-color: #90EE90; padding: 5px; border: 1px solid black; text-align: center;">             Леса, расположенные в зеленых зонах           </div>
	Границы земель, на которых расположены леса в зеленых зонах	<div style="background-color: #FFDAB9; padding: 5px; border: 1px solid black; text-align: center;">             Эксплуатационные леса           </div>
	Границы земель, на которых расположены защитные полосы лесов	<div style="background-color: #FFB6C1; padding: 5px; border: 1px solid black; text-align: center;">             Леса, расположенные в защитных полосах лесов           </div>

План инструментальной съемки контура лесного участка  
площадью 81,1652 га, проектируемого к исключению из границ земель,  
на которых располагаются леса в зеленых зонах



Выносной лист 1



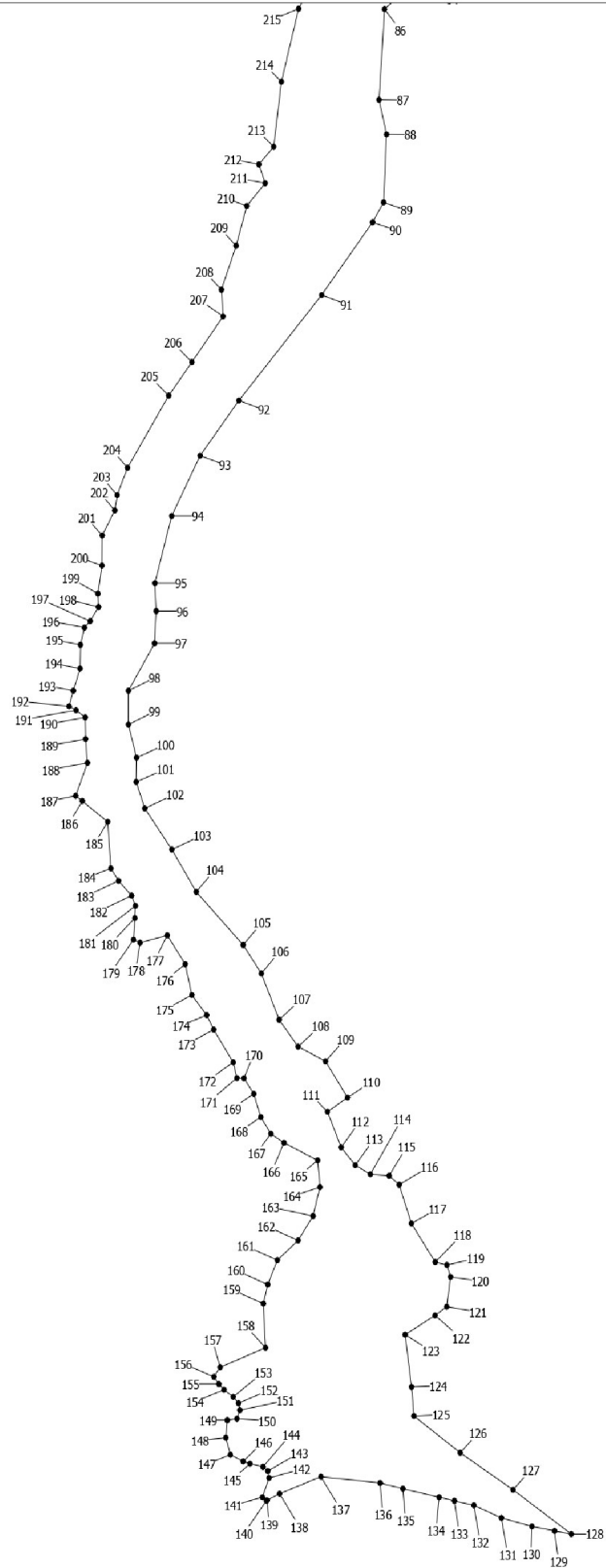
Масштаб 1:10000

## Условные обозначения

1-284

№ поворотных точек

Выносной лист 2



Масштаб 1:7000

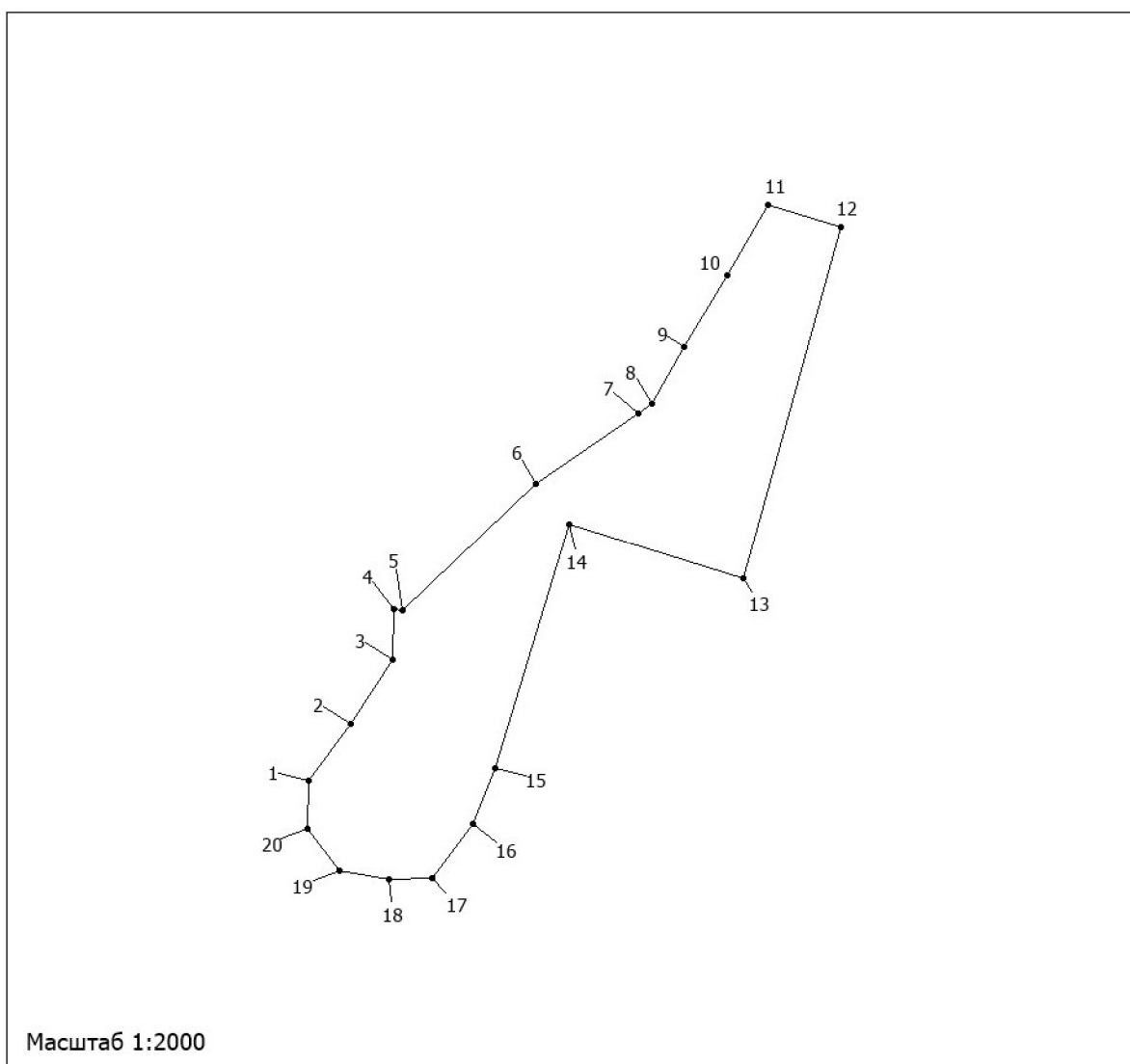
## Условные обозначения

1-284

№ поворотных точек



План инструментальной съемки контура лесного участка площадью 0,7581 га, проектируемого к исключению из границ земель, на которых располагаются леса в зеленых зонах



Условные обозначения

1-20

№ поворотных точек

Обозначение характерных точек границ	Координаты, применяемые для ведения ЕГРН в Кемеровской области (X, Y) МСК-42, зона 2	
1	2	3
Контур лесного участка площадью 81,1652 га		
1	357084,294	2256089,297
2	357056,718	2256156,413
3	356915,048	2256082,483
4	356870,878	2256062,462
5	356783,089	2256015,994
6	356513,182	2255882,587
7	356465,202	2255865,931
8	356377,683	2255816,625
9	356361,409	2255816,114
10	356303,877	2255827,391
11	356226,621	2255858,796
12	356176,170	2255894,655
13	356148,044	2255931,340
14	356150,154	2255946,997
15	356163,887	2255973,807
16	356173,639	2255983,154
17	356126,339	2256038,803
18	356071,667	2256096,144
19	356049,343	2256111,950
20	356042,501	2256105,391
21	356009,554	2256091,376
22	355974,967	2256074,061
23	355933,078	2256056,308
24	355889,689	2256032,979
25	355865,633	2256032,080
26	355837,717	2256009,774
27	355820,824	2256009,593
28	355815,443	2255997,986
29	355806,301	2255969,204
30	355785,006	2255882,479
31	355751,929	2255785,946
32	355721,803	2255767,064
33	355664,810	2255777,730
34	355660,360	2255765,546
35	355582,263	2255765,488
36	355574,971	2255775,824
37	355554,637	2255767,905
38	355543,194	2255859,357

1	2	3
39	355536,103	2255871,343
40	355511,788	2255858,556
41	355477,841	2255859,942
42	355450,315	2255888,328
43	355416,187	2255923,305
44	355386,131	2255948,614
45	355342,512	2255980,902
46	355275,947	2256016,893
47	355246,861	2256031,915
48	355190,309	2256052,505
49	355130,976	2256074,960
50	355114,283	2256076,527
51	355094,299	2256100,780
52	355091,098	2256113,014
53	355039,337	2256137,027
54	354994,177	2256133,711
55	354951,988	2256177,614
56	354897,717	2256182,844
57	354855,818	2256178,200
58	354833,133	2256188,264
59	354807,507	2256192,421
60	354751,025	2256186,507
61	354707,286	2256205,117
62	354677,119	2256212,748
63	354590,611	2256194,360
64	354585,670	2256210,232
65	354572,317	2256208,342
66	354498,431	2256180,278
67	354452,101	2256148,741
68	354415,023	2256118,681
69	354387,868	2256104,707
70	354356,611	2256100,599
71	354334,636	2256101,655
72	354301,159	2256137,753
73	354272,253	2256147,397
74	354246,197	2256145,095
75	354159,649	2256095,096
76	354094,305	2256107,858
77	354015,438	2256099,089
78	353984,261	2256107,841
79	353959,266	2256087,763
80	353926,879	2256067,676

1	2	3
81	353889,271	2256034,992
82	353863,476	2255993,671
83	353841,141	2255977,833
84	353819,946	2255932,816
85	353793,000	2255897,625
86	353776,207	2255876,532
87	353648,280	2255867,548
88	353599,249	2255879,881
89	353503,479	2255875,113
90	353475,103	2255857,344
91	353372,391	2255775,239
92	353223,409	2255641,873
93	353145,332	2255579,417
94	353060,144	2255533,494
95	352965,214	2255506,304
96	352925,765	2255508,391
97	352880,015	2255505,924
98	352813,021	2255463,581
99	352765,471	2255463,828
100	352718,541	2255476,730
101	352684,213	2255476,103
102	352646,966	2255489,970
103	352588,783	2255533,584
104	352528,920	2255573,148
105	352453,804	2255648,703
106	352413,686	2255677,905
107	352348,142	2255706,621
108	352310,094	2255737,391
109	352289,549	2255781,351
110	352238,218	2255817,013
111	352218,204	2255784,775
112	352168,063	2255806,611
113	352142,778	2255829,403
114	352130,035	2255853,640
115	352127,905	2255883,882
116	352115,282	2255900,339
117	352060,660	2255919,915
118	352006,249	2255958,241
119	352001,948	2255977,049
120	351984,994	2255982,914
121	351943,005	2255976,826
122	351930,883	2255957,936

1	2	3
123	351903,667	2255909,883
124	351829,781	2255920,071
125	351789,032	2255923,965
126	351736,991	2255998,555
127	351684,780	2256083,556
128	351622,477	2256177,746
129	351626,708	2256150,614
130	351633,049	2256114,235
131	351645,261	2256065,176
132	351663,075	2256020,531
133	351669,107	2255989,134
134	351674,118	2255964,543
135	351686,500	2255906,188
136	351694,262	2255869,314
137	351703,314	2255773,919
138	351679,369	2255707,314
139	351669,627	2255686,732
140	351669,617	2255686,262
141	351674,218	2255679,869
142	351701,393	2255690,337
143	351711,326	2255688,366
144	351717,167	2255680,685
145	351721,648	2255659,741
146	351724,848	2255648,579
147	351734,361	2255628,129
148	351758,296	2255620,862
149	351783,021	2255623,023
150	351784,911	2255638,490
151	351797,074	2255643,456
152	351807,096	2255641,345
153	351815,888	2255632,741
154	351826,030	2255617,933
155	351834,042	2255609,601
156	351844,304	2255601,525
157	351857,697	2255611,705
158	351885,143	2255684,794
159	351947,536	2255681,255
160	351974,322	2255688,250
161	352008,829	2255703,651
162	352036,645	2255737,193
163	352071,122	2255761,306
164	352112,071	2255772,467

1	2	3
165	352149,459	2255768,524
166	352174,355	2255714,293
167	352187,127	2255693,389
168	352210,542	2255676,965
169	352243,399	2255665,969
170	352265,404	2255649,751
171	352265,874	2255638,639
172	352288,039	2255632,699
173	352334,099	2255601,237
174	352354,713	2255590,092
175	352383,139	2255566,086
176	352426,558	2255555,296
177	352467,457	2255526,119
178	352456,955	2255482,480
179	352461,376	2255471,913
180	352491,822	2255473,950
181	352509,066	2255474,874
182	352523,579	2255468,902
183	352544,764	2255447,569
184	352562,197	2255435,360
185	352628,021	2255430,237
186	352657,268	2255389,313
187	352664,649	2255378,646
188	352711,059	2255397,595
189	352745,107	2255394,650
190	352775,533	2255393,982
191	352785,555	2255379,141
192	352791,216	2255368,021
193	352813,101	2255374,720
194	352844,658	2255385,831
195	352878,015	2255386,310
196	352902,470	2255393,016
197	352911,422	2255402,082
198	352931,276	2255415,306
199	352950,450	2255414,539
200	352990,059	2255421,138
201	353032,468	2255421,468
202	353068,026	2255441,696
203	353089,520	2255445,498
204	353128,298	2255462,319
205	353230,070	2255528,651
206	353277,400	2255565,938

1	2	3
207	353342,284	2255616,448
208	353379,712	2255613,776
209	353442,015	2255637,476
210	353498,357	2255654,708
211	353530,344	2255684,101
212	353557,130	2255674,086
213	353581,855	2255697,860
214	353673,865	2255710,177
215	353776,947	2255738,051
216	353806,923	2255756,637
217	353885,060	2255821,278
218	353940,452	2255874,676
219	353982,481	2255889,236
220	353979,620	2255901,205
221	354015,408	2255977,684
222	354120,300	2256039,793
223	354191,426	2256037,648
224	354246,027	2255990,025
225	354299,149	2255993,680
226	354338,267	2256023,064
227	354386,867	2256034,307
228	354459,113	2256057,768
229	354497,841	2256075,719
230	354566,446	2256091,351
231	354599,903	2256125,305
232	354885,124	2256043,142
233	354917,081	2256026,157
234	354997,408	2255949,859
235	355030,785	2255942,765
236	355065,172	2255952,178
237	355103,881	2255941,676
238	355158,042	2255809,688
239	355186,408	2255791,300
240	355210,573	2255787,349
241	355238,129	2255793,222
242	355281,238	2255832,951
243	355296,812	2255836,275
244	355312,585	2255825,675
245	355407,926	2255695,229
246	355437,742	2255674,812
247	355472,559	2255670,984
248	355499,525	2255654,956

1	2	3
249	355609,269	2255611,029
250	355611,429	2255585,901
251	355661,120	2255587,584
252	355660,179	2255613,611
253	355713,361	2255648,010
254	355723,573	2255652,630
255	355832,516	2255659,658
256	355873,015	2255686,691
257	355904,092	2255717,774
258	355920,915	2255753,056
259	355931,748	2255785,105
260	355926,836	2255872,127
261	355918,175	2255922,488
262	355949,471	2255944,555
263	355967,775	2255922,818
264	356036,010	2255830,171
265	356075,218	2255791,836
266	356124,899	2255760,060
267	356182,461	2255734,974
268	356218,799	2255731,757
269	356319,830	2255754,154
270	356335,994	2255748,899
271	356398,497	2255746,267
272	356431,674	2255754,244
273	356491,637	2255778,687
274	356520,613	2255786,779
275	356582,927	2255786,623
276	356589,118	2255799,615
277	356607,202	2255856,973
278	356608,132	2255857,525
279	356696,381	2255911,591
280	356871,688	2255978,468
281	356922,119	2256011,333
282	356969,489	2256033,251
283	357032,753	2256073,442
284	357070,931	2256079,909
1	357084,294	2256089,297
Контур лесного участка площадью 0,7581 га		
1	350709,531	2256033,078
2	350725,005	2256044,454
3	350742,669	2256056,044
4	350756,452	2256056,341



1	2	3
5	350756,011	2256058,618
6	350791,079	2256095,113
7	350810,303	2256123,226
8	350812,834	2256126,897
9	350828,457	2256135,988
10	350848,201	2256147,727
11	350867,485	2256158,971
12	350861,414	2256178,670
13	350765,013	2256152,091
14	350779,656	2256104,286
15	350712,702	2256083,919
16	350697,619	2256078,144
17	350682,616	2256066,983
18	350682,296	2256054,823
19	350684,746	2256041,443
20	350696,139	2256032,806
1	350709,531	2256033,078

Приложение № 2  
к постановлению Правительства  
Кемеровской области – Кузбасса  
от 23 мая 2024 г. № 308

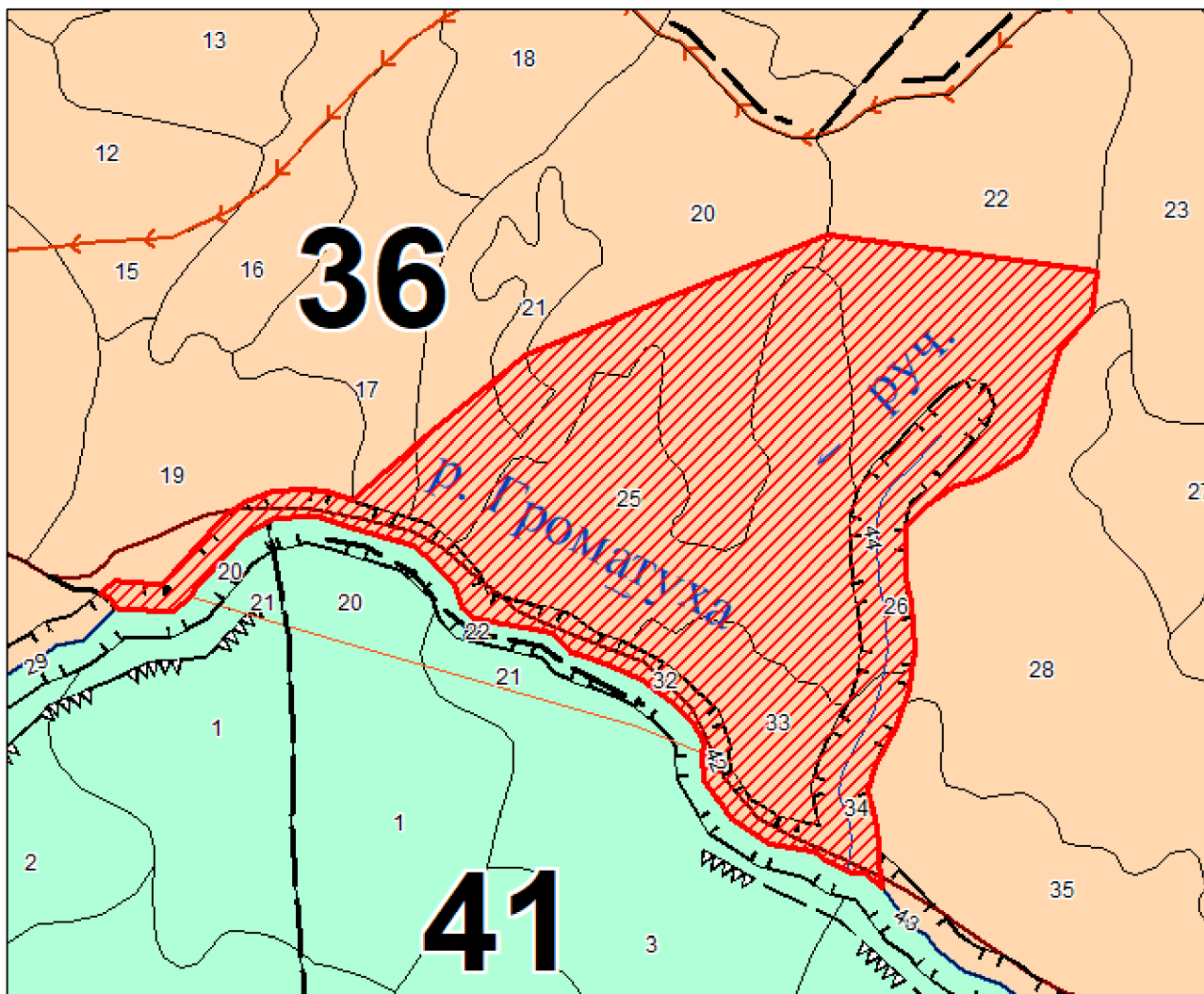
Текстовое и графическое описание местоположения  
границ лесного участка, включаемого в границы земель,  
на которых расположены леса, указанные в пункте 3  
части 1 статьи 114 Лесного кодекса  
Российской Федерации


За начало границы лесного участка площадью 81,9233 га взята точка 1, от точки 1 до точки 1 в границы лесного участка входят выделы 25, 26, 32, 33, 34, части выделов 17, 20, 21, 22, 42, 43, 44 квартала 36 Шалымского участкового лесничества Таштагольского лесничества Кемеровской области – Кузбасса.

## КАРТА-СХЕМА (фрагмент)

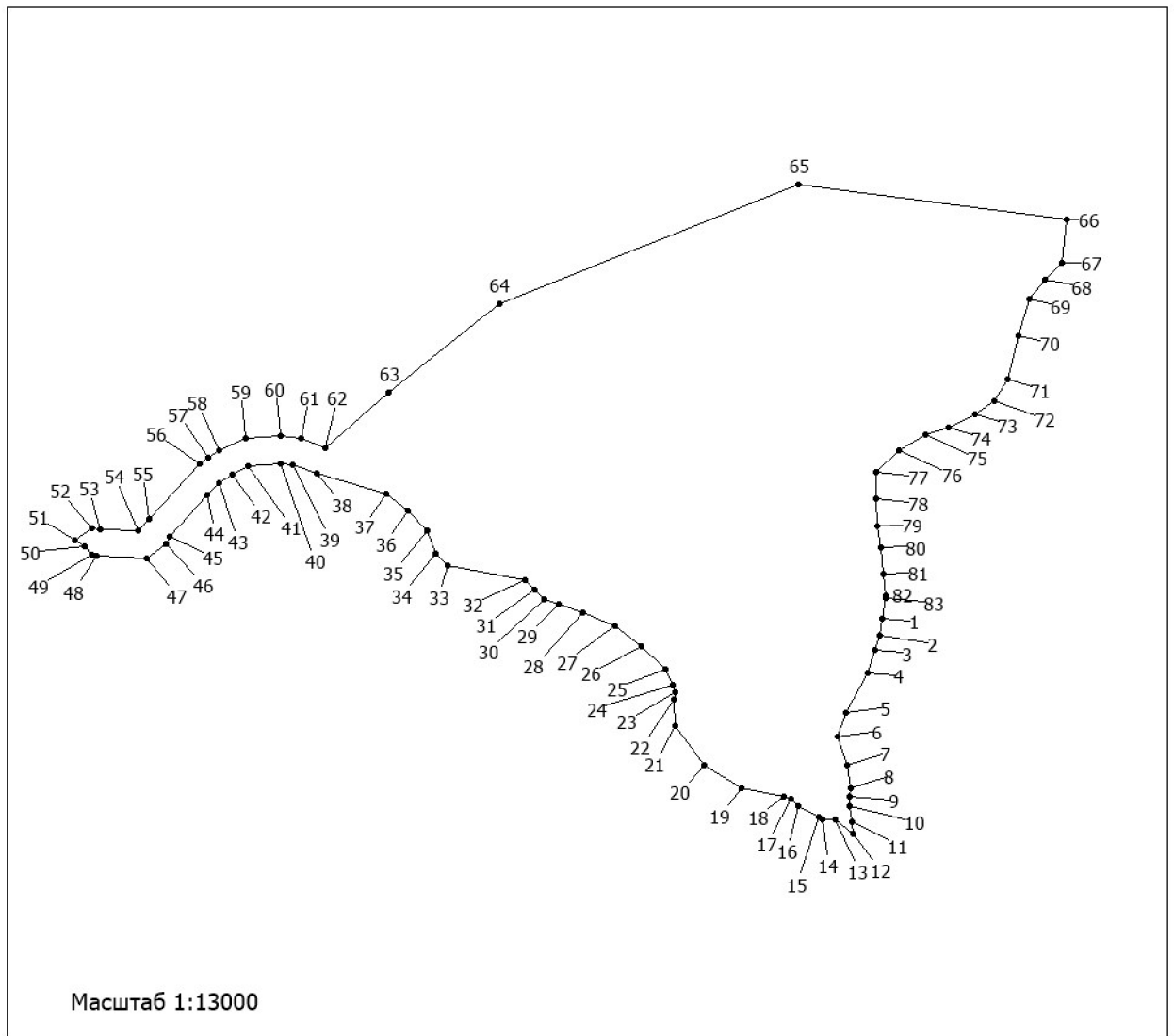
расположения существующих лесов, расположенных в зеленых зонах  
Шалымского участкового лесничества Таштагольского лесничества  
Кемеровской области – Кузбасса

Масштаб 1 : 12 500



Условные обозначения	Наименование условных обозначений	Целевое назначение и категории защитных лесов
	<p>Лесной участок площадью 81,9233 га, проектируемый с целью включения в границы земель, на которых расположены леса в зеленых зонах</p>	<div style="border: 1px solid black; background-color: #e0ffe0; padding: 5px; margin-bottom: 5px; text-align: center;"> <p>Леса, расположенные в зеленых зонах</p> </div> <div style="border: 1px solid black; background-color: #ffe0e0; padding: 5px; text-align: center;"> <p>Эксплуатационные леса</p> </div>

План инструментальной съемки лесного участка, площадью 81,9233 га,  
проектируемого для включения в границы земель,  
на которых располагаются леса в зеленых зонах



Условные обозначения

1-83	№ поворотных точек
------	--------------------

Обозначение характерных точек границ	Координаты, применяемые для ведения ЕГРН в Кемеровской области – Кузбассе (X, Y) МСК-42, зона 2	
1	2	3
Лесной участок площадью 81,9233 га		
1	364711,214	2270975,249
2	364680,187	2270970,292
3	364653,701	2270961,226
4	364612,753	2270947,284
5	364540,027	2270909,082
6	364495,038	2270893,491
7	364443,507	2270909,725
8	364400,667	2270916,465
9	364386,584	2270914,856
10	364368,921	2270915,871
11	364338,934	2270919,336
12	364317,830	2270921,753
13	364344,535	2270887,716
14	364344,325	2270864,206
15	364347,766	2270857,664
16	364367,520	2270820,551
17	364380,793	2270807,228
18	364384,634	2270795,118
19	364400,017	2270717,996
20	364443,356	2270647,992
21	364515,422	2270596,244
22	364563,982	2270593,539
23	364576,925	2270597,226
24	364590,318	2270592,879
25	364619,114	2270577,848
26	364661,233	2270534,111
27	364696,811	2270485,869
28	364722,536	2270426,169
29	364737,919	2270382,959
30	364746,231	2270357,527
31	364764,395	2270340,088
32	364781,469	2270322,550
33	364808,645	2270181,388
34	364829,629	2270158,307
35	364872,028	2270143,879
36	364908,366	2270108,596

1	2	3
37	364940,373	2270069,132
38	364976,490	2269942,068
39	364992,914	2269896,516
40	364994,324	2269875,917
41	364990,273	2269815,351
42	364975,220	2269788,244
43	364960,127	2269763,422
44	364937,182	2269740,645
45	364860,166	2269672,556
46	364846,703	2269665,569
47	364821,017	2269631,235
48	364824,508	2269538,291
49	364826,678	2269530,338
50	364843,442	2269517,766
51	364854,744	2269499,469
52	364876,679	2269530,074
53	364874,269	2269545,913
54	364871,638	2269615,463
55	364893,223	2269635,129
56	364995,364	2269727,917
57	365005,357	2269743,153
58	365018,929	2269763,884
59	365040,134	2269811,944
60	365044,355	2269874,869
61	365039,974	2269913,468
62	365024,081	2269957,445
63	365124,532	2270073,339
64	365287,187	2270274,481
65	365504,753	2270821,260
66	365439,999	2271311,540
67	365361,143	2271302,449
68	365330,446	2271272,009
69	365295,259	2271242,930
70	365227,014	2271223,643
71	365148,397	2271202,649
72	365110,089	2271179,502
73	365085,474	2271143,196
74	365061,118	2271094,979
75	365048,536	2271052,941
76	365018,169	2271006,069
77	364978,691	2270962,991

1	2	3
78	364931,181	2270963,016
79	364880,840	2270964,996
80	364839,881	2270972,948
81	364793,461	2270977,609
82	364753,183	2270981,692
83	364748,192	2270981,181
1	364711,214	2270975,249