



ПРАВИТЕЛЬСТВО
КЕМЕРОВСКОЙ ОБЛАСТИ – КУЗБАССА

ПОСТАНОВЛЕНИЕ

от 23 мая 2024 г. № 310
г. Кемерово

**Об изменении площадей и границ земель,
на которых расположены леса,
указанные в пунктах 3 и 4 части 1 статьи 114
Лесного кодекса Российской Федерации,
Новокузнецкого лесничества
Кемеровской области – Кузбасса**

В соответствии со статьей 82 Лесного кодекса Российской Федерации, постановлением Правительства Российской Федерации от 21.12.2019 № 1755 «Об утверждении Правил изменения границ земель, на которых располагаются леса, указанные в пунктах 3 и 4 части 1 статьи 114 Лесного кодекса Российской Федерации, и определения функциональных зон в лесах, расположенных в лесопарковых зонах», подпунктом 5-4 статьи 3 Закона Кемеровской области от 13.06.2007 № 75-ОЗ «О разграничении полномочий между органами государственной власти Кемеровской области – Кузбасса в сфере лесных отношений», на основании приказа Департамента лесного комплекса Кузбасса от 13.03.2024 № 01-06/399 «Об утверждении проектной документации по изменению границ лесов, расположенных в зеленых и лесопарковых зонах Новокузнецкого лесничества Кемеровской области – Кузбасса» Правительство Кемеровской области – Кузбасса постановляет:

1. Исключить из границ земель, на которых расположены леса, указанные в пункте 4 части 1 статьи 114 Лесного кодекса Российской Федерации (далее – леса в лесопарковых зонах), Новокузнецкого лесничества Кемеровской области – Кузбасса лесной участок площадью 2,3545 га, расположенный в кварталах № 11 (части выделов 19, 23, 32, 34, 44, 45, 49) Пригородного участкового лесничества, урочище Сосновское, № 26 (части вылов 40, 59), № 27 (части выделов 7, 21, 22, 25, 30) Пригородного участкового лесничества, урочище Сельское, включив его в границы земель, на которых расположены леса, указанные в пункте 3 части 1 статьи 114

Лесного кодекса Российской Федерации (далее – леса в зеленых зонах), в соответствии с приложением № 1 к настоящему постановлению.

2. Включить в границы земель, на которых расположены леса в лесопарковых зонах, Новокузнецкого лесничества Кемеровской области – Кузбасса лесной участок площадью 2,3545 га, расположенный в квартале № 8 (части выделов 138, 142) Ерунаковского участкового лесничества, урочище совхоз «Ильинский», исключив его из границ земель, на которых расположены леса в зеленых зонах, в соответствии с приложением № 2 к настоящему постановлению.

3. Департаменту лесного комплекса Кузбасса обеспечить в установленном порядке внесение сведений об изменении границ земель, на которых расположены леса в зеленых и лесопарковых зонах, Новокузнецкого лесничества Кемеровской области – Кузбасса в государственный лесной реестр.

4. Настоящее постановление подлежит опубликованию на сайте «Электронный бюллетень Правительства Кемеровской области – Кузбасса».

5. Контроль за исполнением настоящего постановления оставляю за собой.

Первый заместитель Губернатора
Кемеровской области – Кузбасса –
председатель Правительства
Кемеровской области – Кузбасса



А.А. Панов

Приложение № 1
к постановлению Правительства
Кемеровской области – Кузбасса
от 23 мая 2024 г. № 310

Текстовое и графическое описание местоположения границ лесного участка, исключаемого из границ земель, на которых расположены леса, указанные в пункте 4 части 1 статьи 114 Лесного кодекса Российской Федерации, и включаемого в границы земель, на которых расположены леса, указанные в пункте 3 части 1 статьи 114 Лесного кодекса Российской Федерации

За начало границы контура лесного участка площадью 1,0176 га взята точка 1, от точки 1 до точки 1 в границы контура лесного участка входят части выделов 32, 34, 45, 49 квартала № 11 урочища Сосновского Пригородного участкового лесничества Новокузнецкого лесничества Кемеровской области – Кузбасса;

за начало границы контура лесного участка площадью 0,1075 га взята точка 1, от точки 1 до точки 1 в границы контура лесного участка входит часть выдела 7 квартала № 27 урочища Сельского Пригородного участкового лесничества Новокузнецкого лесничества Кемеровской области – Кузбасса;

за начало границы контура лесного участка площадью 0,2348 га взята точка 1, от точки 1 до точки 1 в границы контура лесного участка входят части выделов 40, 59 квартала № 26 урочища Сельского Пригородного участкового лесничества Новокузнецкого лесничества Кемеровской области – Кузбасса;

за начало границы контура лесного участка площадью 0,0071 га взята точка 1, от точки 1 до точки 1 в границы контура лесного участка входит часть выдела 23 квартала № 11 урочища Сосновского Пригородного участкового лесничества Новокузнецкого лесничества Кемеровской области – Кузбасса;

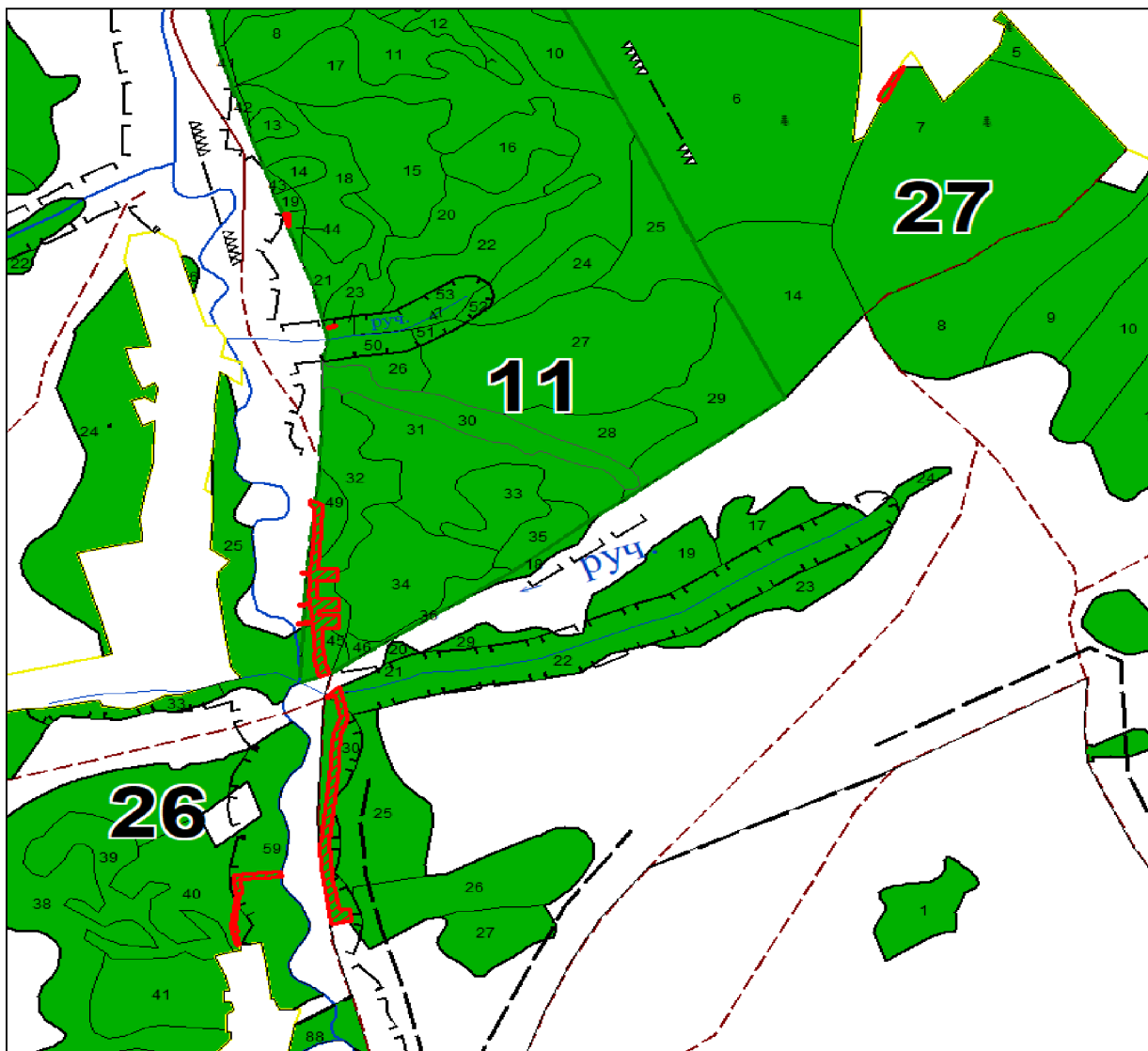
за начало границы контура лесного участка площадью 0,0148 га взята точка 1, от точки 1 до точки 1 в границы контура лесного участка входят части выделов 19, 44 квартала № 11 урочища Сосновского Пригородного участкового лесничества Новокузнецкого лесничества Кемеровской области – Кузбасса;


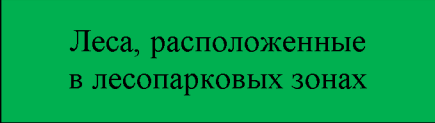
за начало границы контура лесного участка площадью 0,9727 га взята точка 1, от точки 1 до точки 1 в границы контура лесного участка входят части выделов 21, 22, 25, 30 квартала № 27 Сельского урочища Пригородного участкового лесничества Новокузнецкого лесничества Кемеровской области – Кузбасса.

КАРТА-СХЕМА
(фрагмент)

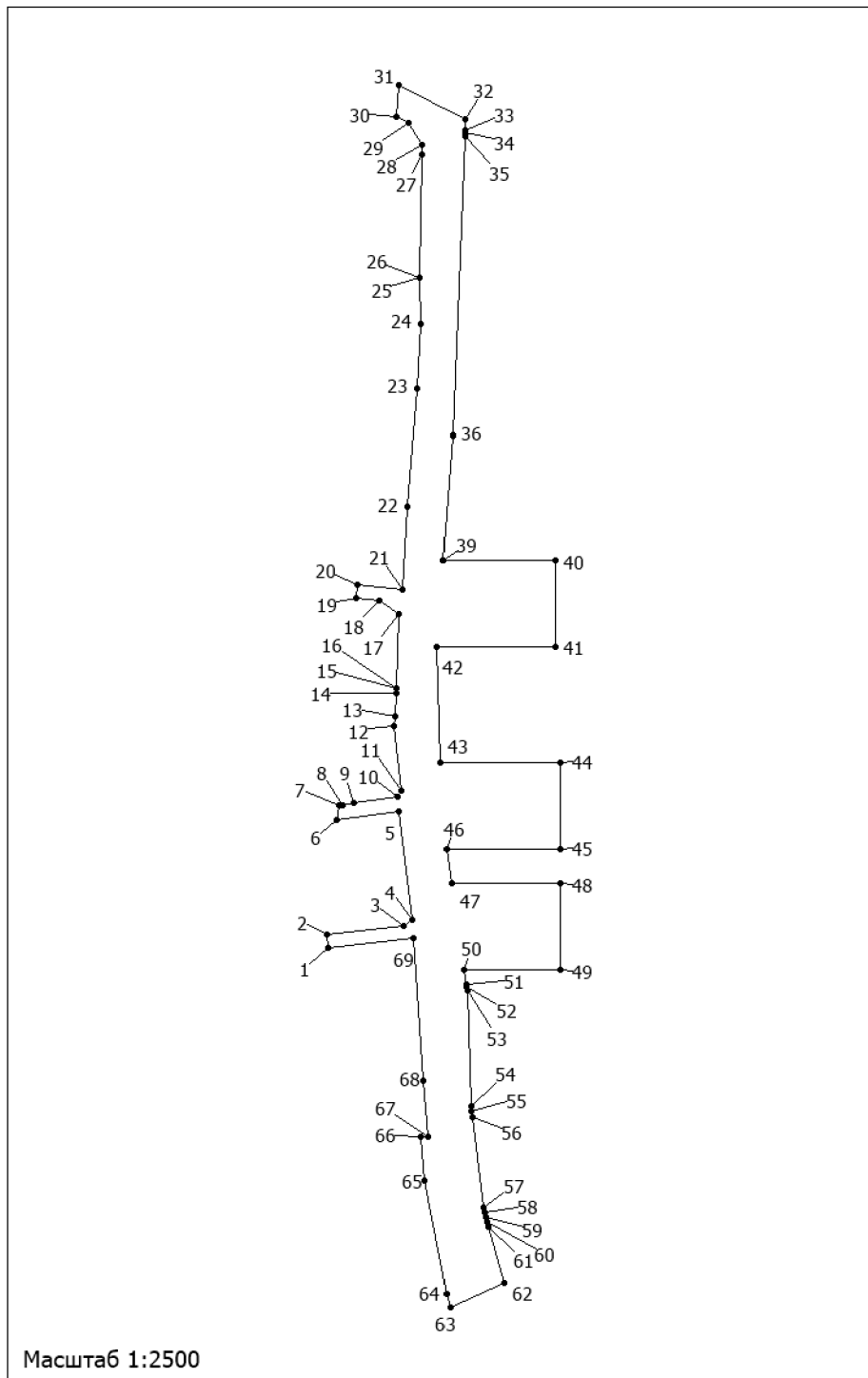
расположения существующих лесов, расположенных в лесопарковых зонах урочищ Сосновского и Сельского Пригородного участкового лесничества Новокузнецкого лесничества Кемеровской области – Кузбасса

Масштаб 1:10 000



Условные обозначения	Наименование условных обозначений	Целевое назначение и категории защитных лесов
	<p>Лесной участок площадью 2,3545 га, проектируемый с целью исключения из границ земель, на которых расположены леса в лесопарковых зонах</p>	 <p>Леса, расположенные в лесопарковых зонах</p>

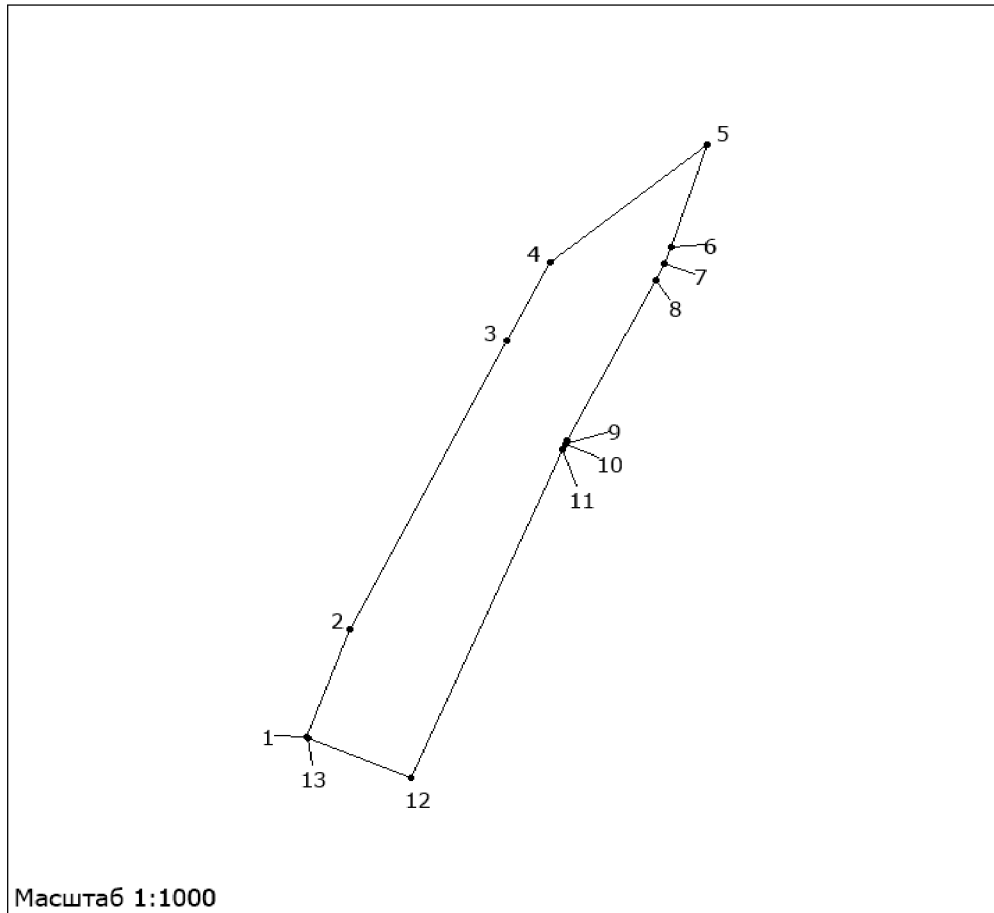
План инструментальной съемки контура лесного участка площадью 1,0176 га,
проектируемого к исключению из границ земель,
на которых расположены леса в лесопарковых зонах



Условные обозначения

1-69	№ поворотных точек
------	--------------------

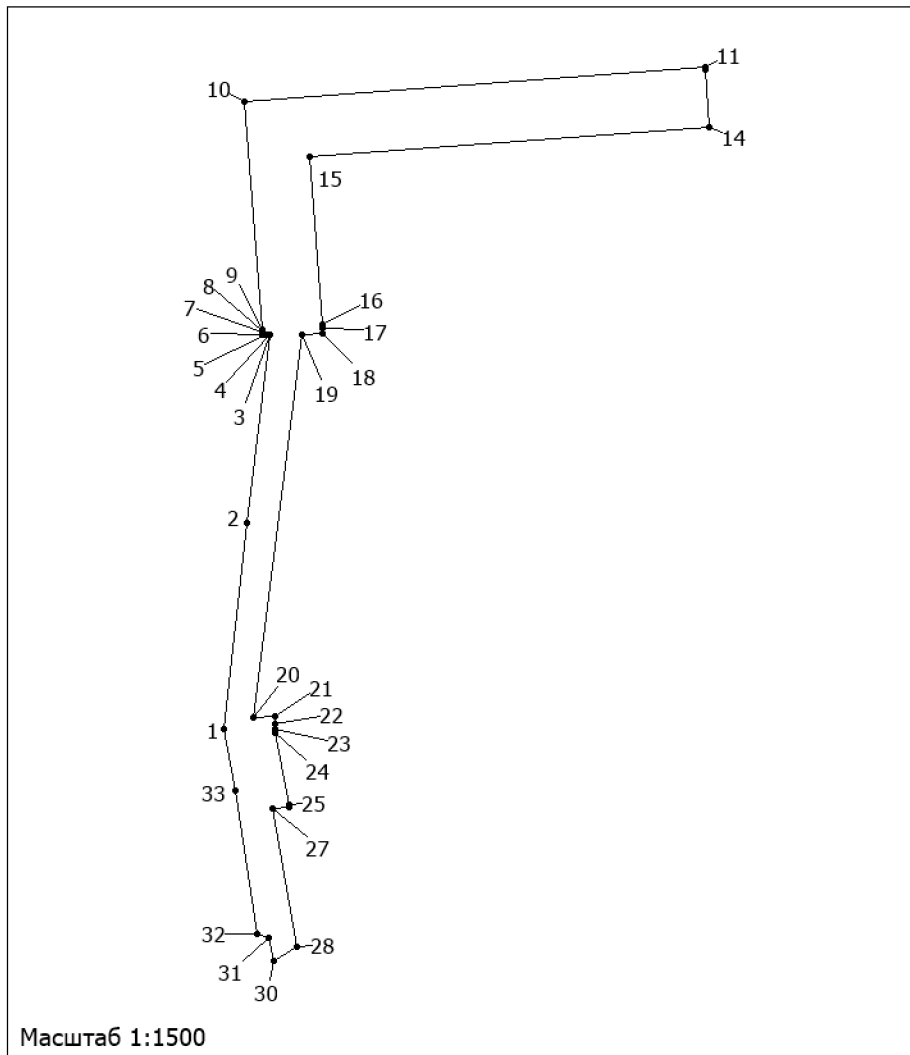
План инструментальной съемки контура лесного участка площадью 0,1075 га,
проектируемого к исключению из границ земель,
на которых расположены леса в лесопарковых зонах



Условные обозначения

1-13	№ поворотных точек
------	--------------------

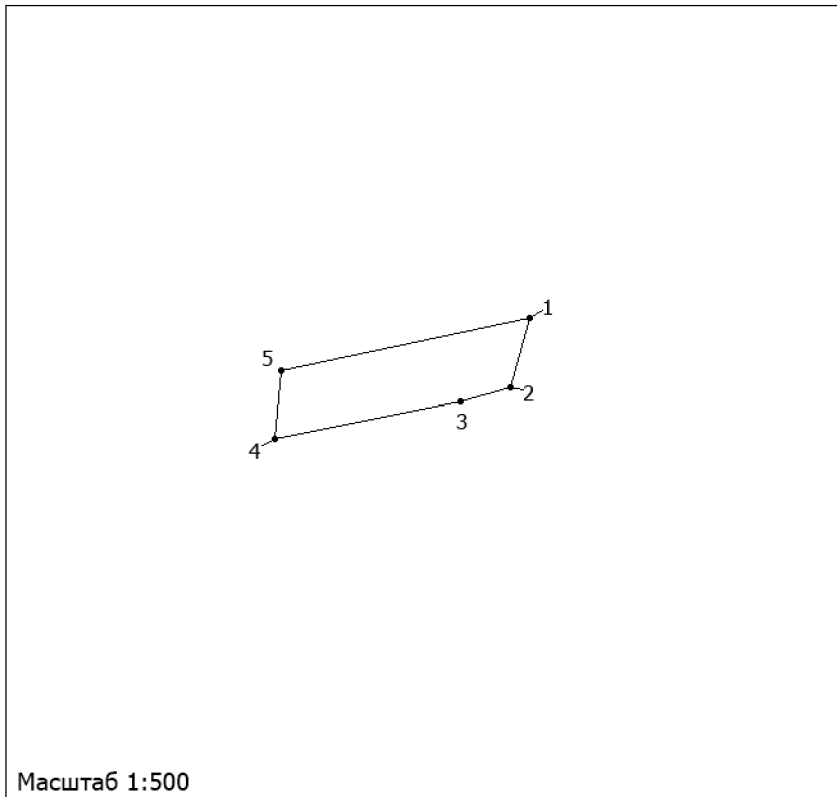
План инструментальной съемки контура лесного участка площадью 0,2348 га,
проектируемого к исключению из границ земель,
на которых расположены леса в лесопарковых зонах



Условные обозначения

1-33	№ поворотных точек
------	--------------------

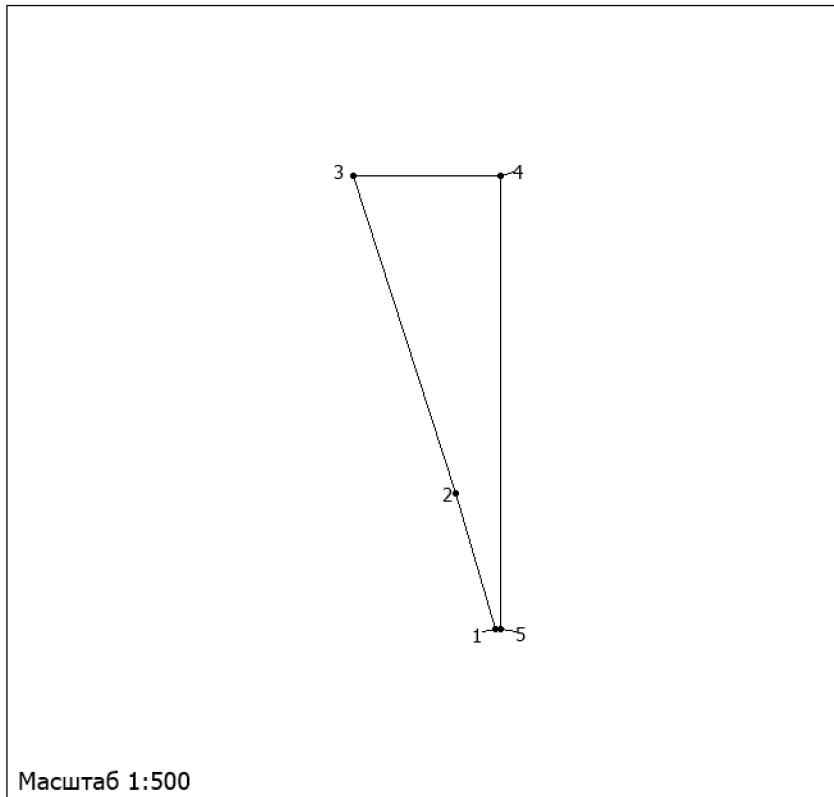
План инструментальной съемки контура лесного участка площадью 0,0071 га,
проектируемого к исключению из границ земель,
на которых расположены леса в лесопарковых зонах



Условные обозначения

1-5	№ поворотных точек
-----	--------------------

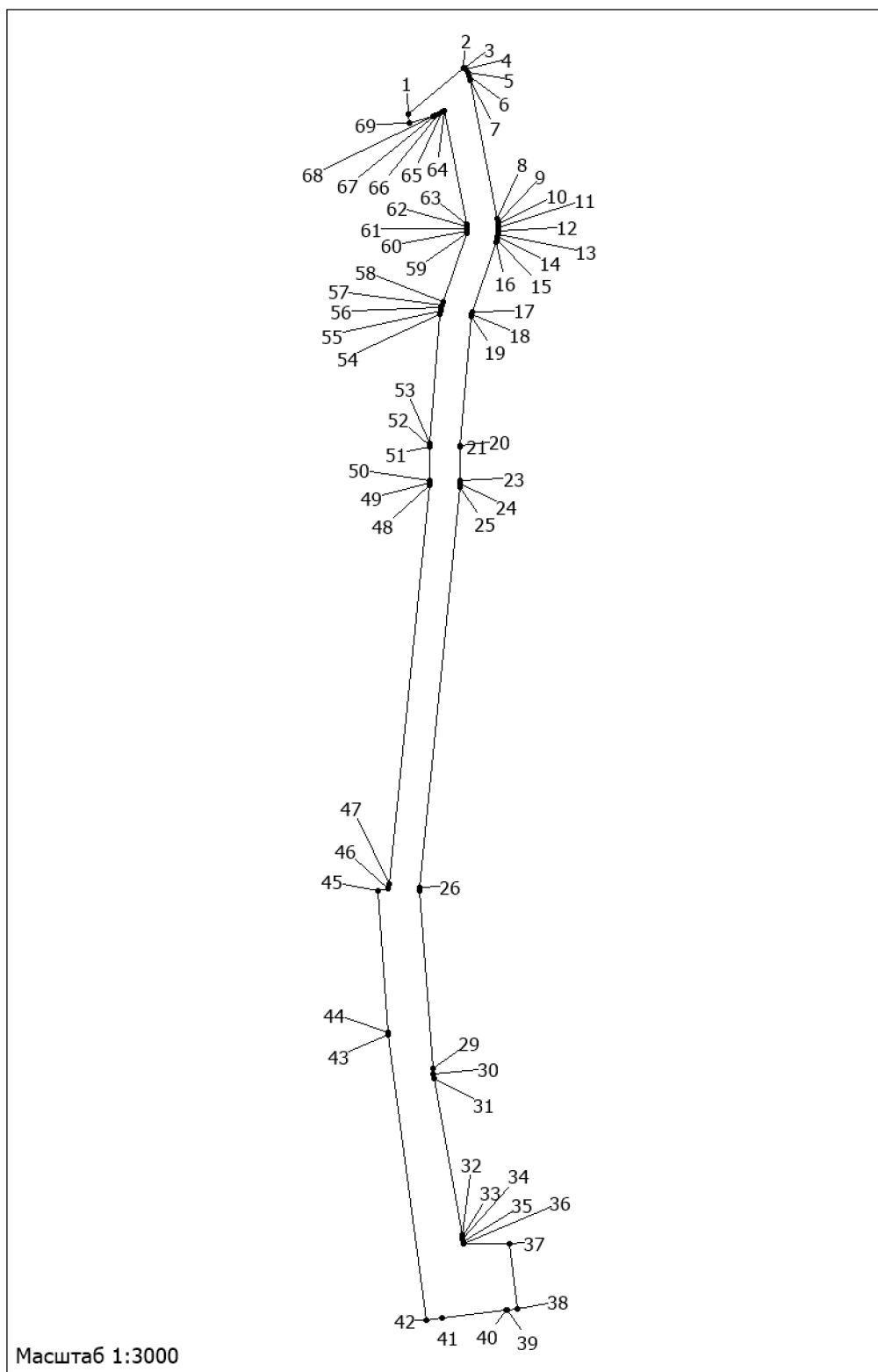
План инструментальной съемки контура лесного участка площадью 0,0148 га,
проектируемого к исключению из границ земель,
на которых расположены леса в лесопарковых зонах



Условные обозначения

1-5	№ поворотных точек
-----	--------------------

План инструментальной съемки контура лесного участка площадью 0,9727 га,
проектируемого к исключению из границ земель,
на которых располагаются леса в лесопарковых зонах



Условные обозначения

1-69	№ поворотных точек
------	--------------------

Обозначение характерных точек границ	Координаты, применяемые для ведения ЕГРН в Кемеровской области – Кузбассе (X, Y), – МСК-42, зона 2	
1	2	3
Контур лесного участка площадью 1,0176 га		
1	431838,259	2215987,692
2	431843,020	2215987,419
3	431846,071	2216014,106
4	431847,911	2216016,836
5	431885,779	2216012,184
6	431882,699	2215990,991
7	431887,920	2215991,429
8	431887,860	2215992,831
9	431888,510	2215996,824
10	431890,580	2216011,780
11	431892,771	2216013,000
12	431915,125	2216010,691
13	431918,476	2216011,037
14	431926,858	2216011,466
15	431928,178	2216011,318
16	431928,328	2216011,326
17	431954,034	2216012,192
18	431958,645	2216005,452
19	431959,725	2215997,550
20	431964,326	2215997,937
21	431962,446	2216013,619
22	431991,212	2216015,360
23	432032,611	2216018,701
24	432054,945	2216020,103
25	432071,119	2216019,740
26	432071,159	2216019,451
27	432113,818	2216020,400
28	432116,929	2216020,466
29	432124,690	2216015,566
30	432126,901	2216011,664
31	432137,633	2216012,167
32	432125,830	2216035,059
33	432122,040	2216035,241
34	432121,119	2216035,257
35	432120,209	2216035,241
36	432016,227	2216031,124
37	432016,067	2216031,116

1	2	3
38	432015,917	2216031,099
39	431972,688	2216027,470
40	431972,688	2216066,448
41	431942,691	2216066,448
42	431942,831	2216025,308
43	431902,643	2216026,851
44	431902,483	2216068,180
45	431872,486	2216068,180
46	431872,486	2216028,922
47	431860,754	2216030,604
48	431860,754	2216068,180
49	431830,757	2216068,180
50	431830,757	2216034,935
51	431825,646	2216035,670
52	431824,556	2216035,793
53	431823,456	2216035,868
54	431783,297	2216037,410
55	431781,377	2216037,526
56	431779,466	2216037,724
57	431748,300	2216041,667
58	431746,589	2216041,914
59	431744,889	2216042,236
60	431743,199	2216042,615
61	431741,538	2216043,069
62	431721,734	2216048,827
63	431713,622	2216029,936
64	431718,233	2216029,029
65	431757,342	2216021,374
66	431772,775	2216020,054
67	431772,865	2216022,314
68	431792,269	2216020,994
69	431841,810	2216017,463
1	431838,259	2215987,692
Контур лесного участка площадью 0,1075 га		
1	433094,828	2217098,235
2	433109,041	2217103,481
3	433147,259	2217122,702
4	433157,531	2217127,850
5	433173,164	2217147,128
6	433159,651	2217142,715
7	433157,371	2217141,873

1	2	3
8	433155,160	2217140,851
9	433134,026	2217130,044
10	433133,426	2217129,755
11	433132,816	2217129,483
12	433089,406	2217110,980
13	433094,728	2217098,490
1	433094,828	2217098,235
Контур лесного участка площадью 0,2348 га		
1	431116,515	2215862,814
2	431157,514	2215867,310
3	431194,812	2215871,814
4	431194,812	2215871,806
5	431194,792	2215871,129
6	431194,772	2215870,280
7	431195,192	2215870,255
8	431195,522	2215870,255
9	431195,862	2215870,230
10	431241,021	2215866,881
11	431247,793	2215958,234
12	431247,593	2215958,184
13	431247,363	2215958,126
14	431235,810	2215958,811
15	431229,949	2215879,742
16	431196,742	2215882,200
17	431195,932	2215882,274
18	431195,122	2215882,216
19	431194,802	2215878,257
20	431118,855	2215868,490
21	431119,005	2215872,870
22	431117,545	2215872,763
23	431116,695	2215872,804
24	431115,855	2215872,919
25	431101,672	2215875,642
26	431101,132	2215875,741
27	431100,771	2215872,227
28	431073,326	2215877,061
29	431073,316	2215877,061
30	431070,675	2215872,581
31	431075,296	2215871,542
32	431076,046	2215869,397
33	431104,462	2215864,885

1	2	3
1	431116,515	2215862,814
Контур лесного участка площадью 0,0071га		
1	432555,622	2216063,140
2	432551,001	2216061,844
3	432550,131	2216058,545
4	432547,651	2216046,311
5	432552,112	2216046,682
1	432555,622	2216063,140
Контур лесного участка площадью 0,0148 га		
1	432790,913	2215971,251
2	432799,935	2215968,628
3	432820,909	2215961,838
4	432820,909	2215971,597
5	432790,913	2215971,597
1	432790,913	2215971,251
Контур лесного участка площадью 0,9727 га		
1	431668,133	2216043,539
2	431688,717	2216068,625
3	431688,967	2216069,079
4	431688,347	2216069,525
5	431686,797	2216070,308
6	431685,166	2216070,919
7	431683,476	2216071,356
8	431620,923	2216083,738
9	431619,572	2216083,961
10	431618,202	2216084,101
11	431616,832	2216084,142
12	431615,451	2216084,093
13	431614,091	2216083,961
14	431612,731	2216083,730
15	431611,391	2216083,425
16	431610,080	2216083,020
17	431578,844	2216072,387
18	431577,783	2216072,098
19	431576,703	2216071,942
20	431518,461	2216067,050
21	431518,091	2216067,025
22	431517,711	2216067,025
23	431502,647	2216067,033
24	431501,087	2216066,984
25	431499,537	2216066,868

1	2	3
26	431318,988	2216048,654
27	431318,198	2216048,604
28	431317,418	2216048,629
29	431237,191	2216054,577
30	431234,900	2216054,808
31	431232,620	2216055,163
32	431162,475	2216067,833
33	431161,414	2216067,998
34	431160,354	2216068,106
35	431159,284	2216068,163
36	431158,204	2216068,163
37	431158,064	2216089,174
38	431128,557	2216092,804
39	431128,047	2216088,052
40	431128,027	2216087,879
41	431124,467	2216058,561
42	431123,676	2216051,871
43	431252,614	2216034,449
44	431253,494	2216034,284
45	431317,728	2216029,788
46	431318,388	2216034,605
47	431320,388	2216034,721
48	431500,937	2216052,935
49	431501,787	2216053,001
50	431502,647	2216053,018
51	431517,711	2216053,018
52	431518,671	2216053,043
53	431519,631	2216053,100
54	431577,873	2216057,992
55	431579,264	2216058,149
56	431580,644	2216058,396
57	431582,014	2216058,726
58	431583,355	2216059,139
59	431614,591	2216069,764
60	431615,471	2216070,003
61	431616,382	2216070,127
62	431617,302	2216070,127
63	431618,202	2216070,011
64	431669,923	2216059,774
65	431668,993	2216058,578
66	431668,213	2216057,291

1	2	3
67	431667,583	2216055,922
68	431667,122	2216054,486
69	431664,322	2216043,836
1	431668,133	2216043,539

Приложение № 2
к постановлению Правительства
Кемеровской области – Кузбасса
от 23 мая 2024 г. № 310

Текстовое и графическое описание местоположения границ лесного участка, включаемого в границы земель, на которых расположены леса, указанные в пункте 4 части 1 статьи 114 Лесного кодекса Российской Федерации, и исключаемого из границ земель, на которых расположены леса, указанные в пункте 3 части 1 статьи 114 Лесного кодекса Российской Федерации

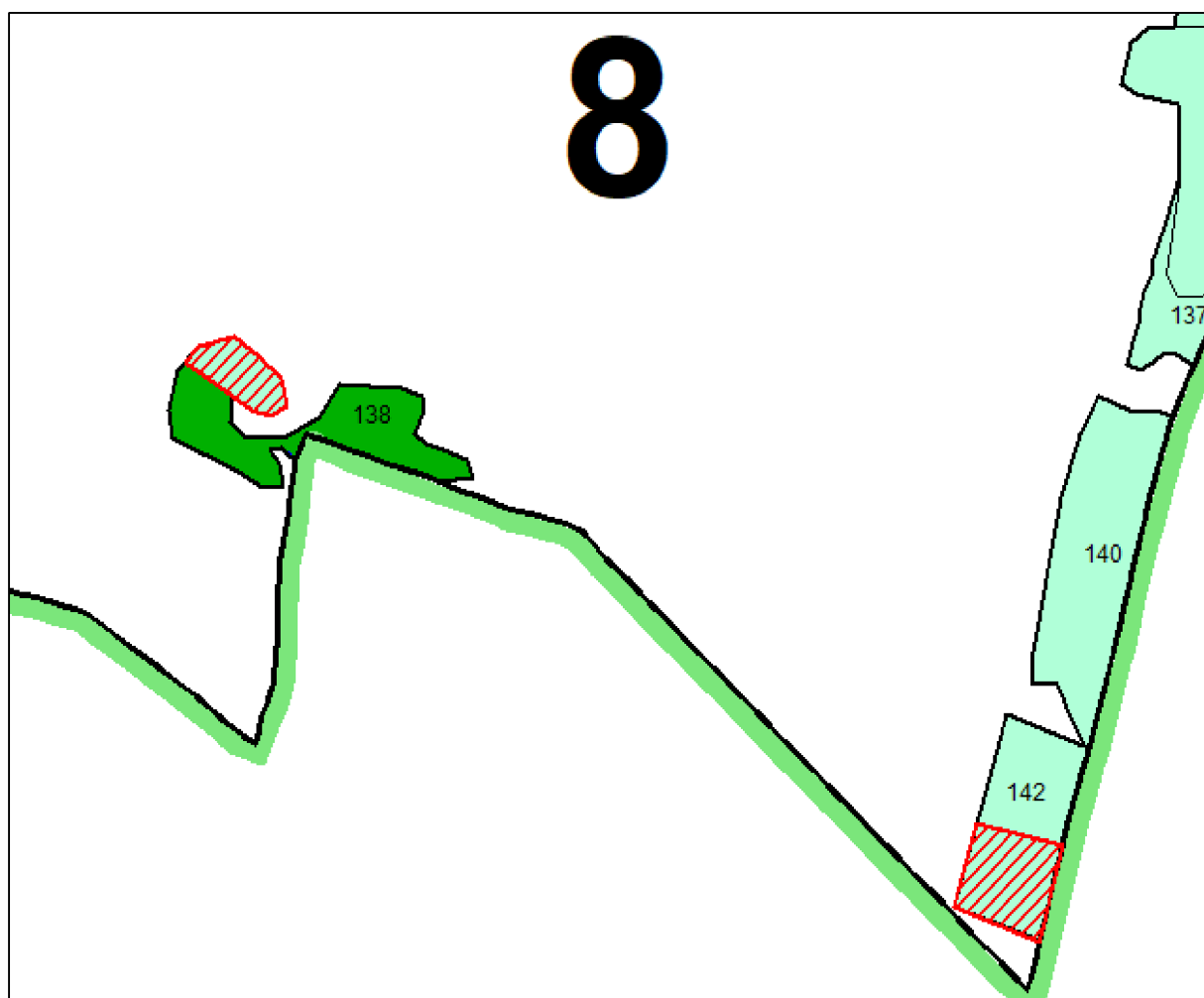
За начало границы контура лесного участка площадью 0,8036 га взята точка 1, от точки 1 до точки 1 в границы контура лесного участка входит часть выдела 138 квартала № 8 урочища совхоз «Ильинский» Ерунаковского участкового лесничества Новокузнецкого лесничества Кемеровской области – Кузбасса;


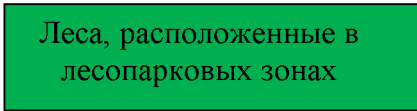

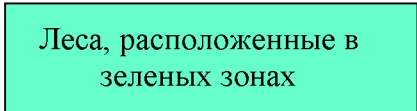
за начало границы контура лесного участка площадью 1,5509 га взята точка 1, от точки 1 до точки 1 в границы контура лесного участка входит часть выдела 142 квартала № 8 урочища совхоз «Ильинский» Ерунаковского участкового лесничества Новокузнецкого лесничества Кемеровской области – Кузбасса.

КАРТА-СХЕМА (фрагмент)

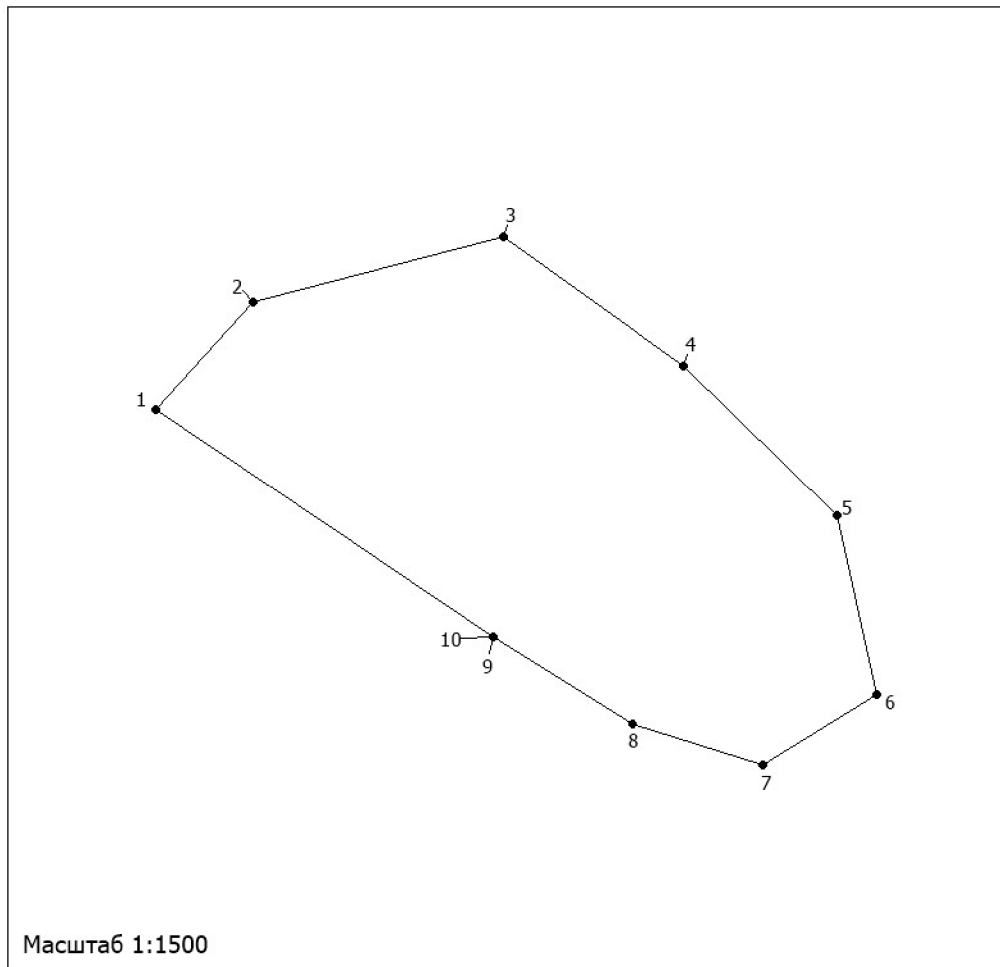
расположения существующих лесов, расположенных в лесопарковых зонах
урочища совхоз «Ильинский» Ерунаковского участкового лесничества
Новокузнецкого лесничества Кемеровской области – Кузбасса

Масштаб 1 : 10 000



Условные обозначения	Наименование условных обозначений	Целевое назначение и категории защитных лесов
	<p>Лесной участок площадью 2,3545 га, проектируемый с целью включения в границы земель, на которых расположены леса в лесопарковых зонах</p>	 <p>Леса, расположенные в лесопарковых зонах</p>
	<p>Границы участковых лесничеств</p>	 <p>Леса, расположенные в зеленых зонах</p>

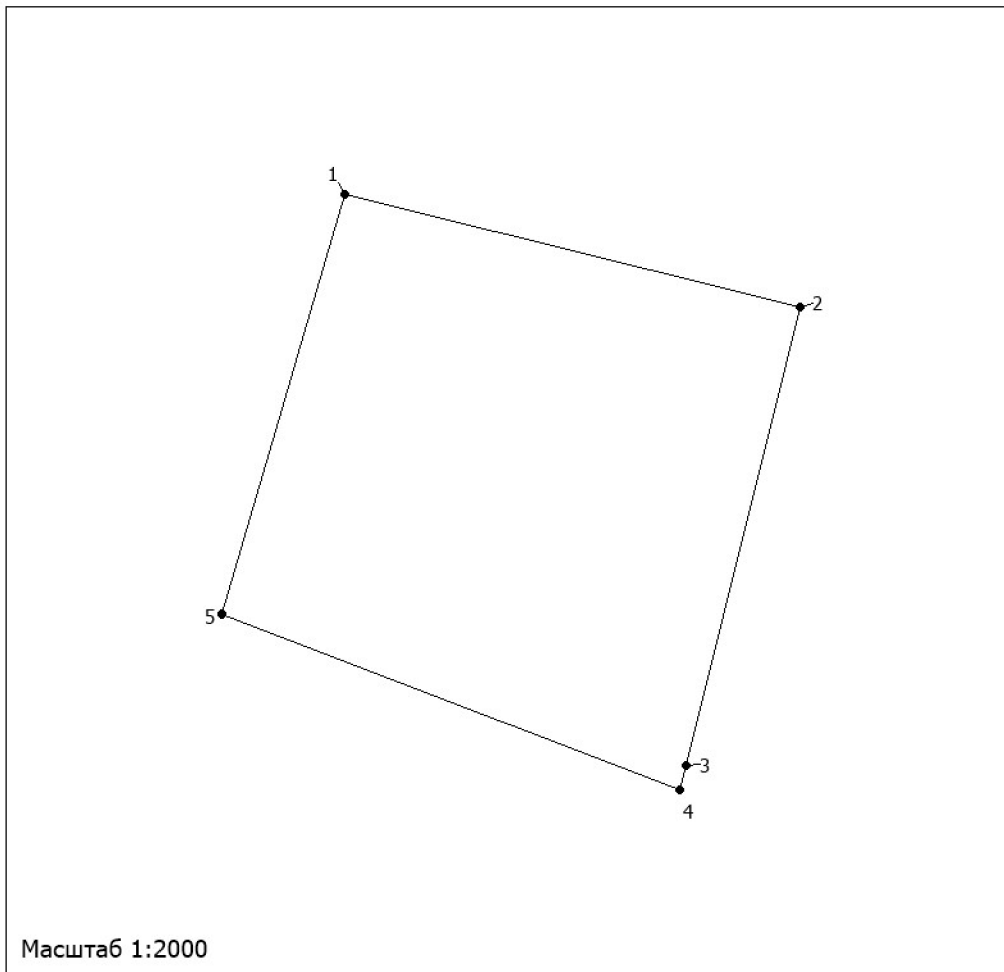
План инструментальной съемки контура лесного участка площадью 0,8036 га, проектируемого для включения в границы земель, на которых располагаются леса в лесопарковых зонах



Условные обозначения

1-10	№ поворотных точек
------	--------------------

План инструментальной съемки контура лесного участка площадью 1,5509 га, проектируемого для включения в границы земель, на которых располагаются леса в лесопарковых зонах



Условные обозначения

1-5	№ поворотных точек
-----	--------------------

Обозначение характерных точек границ	Координаты, применяемые для ведения ЕГРН в Кемеровской области – Кузбассе (X, Y), – МСК-42, зона 2	
Контур лесного участка площадью 0,8036 га		
1	452967,775	2208327,252
2	452989,059	2208346,671
3	453001,922	2208396,472
4	452976,386	2208432,348
5	452946,540	2208462,829
6	452911,082	2208470,509
7	452897,139	2208447,898
8	452905,061	2208422,069
9	452922,555	2208394,418
10	452922,555	2208394,368
1	452967,775	2208327,252
Контур лесного участка площадью 1,5509 га		
1	452354,213	2209442,811
2	452322,477	2209562,788
3	452203,281	2209533,017
4	452196,690	2209531,243
5	452243,280	2209410,432
1	452354,213	2209442,811