



ПОСТАНОВЛЕНИЕ

ГУБЕРНАТОРА КЕМЕРОВСКОЙ ОБЛАСТИ – КУЗБАССА

О внесении изменений в постановление Губернатора Кемеровской области – Кузбасса от 09.01.2024 № 2-пг «Об утверждении Схемы размещения, использования и охраны охотничьих угодий на территории Кемеровской области – Кузбасса»

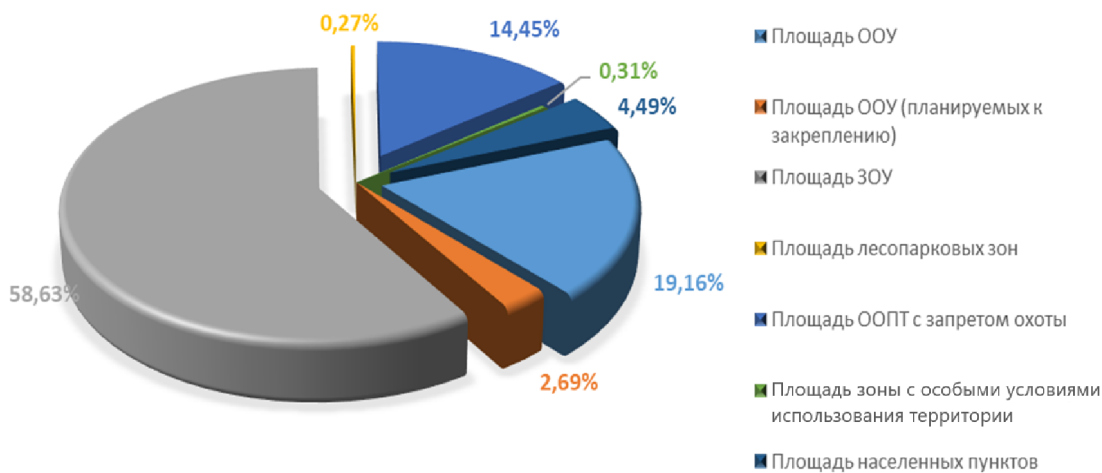
Постановляю:

1. Внести в Схему размещения, использования и охраны охотничьих угодий на территории Кемеровской области – Кузбасса, утвержденную постановлением Губернатора Кемеровской области – Кузбасса от 09.01.2024 № 2-пг (далее – Схема), следующие изменения:

1.1. Рисунок 13 изложить в следующей редакции:

«Рисунок 13

Распределение площади охотничьих угодий относительно площади Кемеровской области – Кузбасса



».

1.2. Подпункт 4.3.5 изложить в следующей редакции:

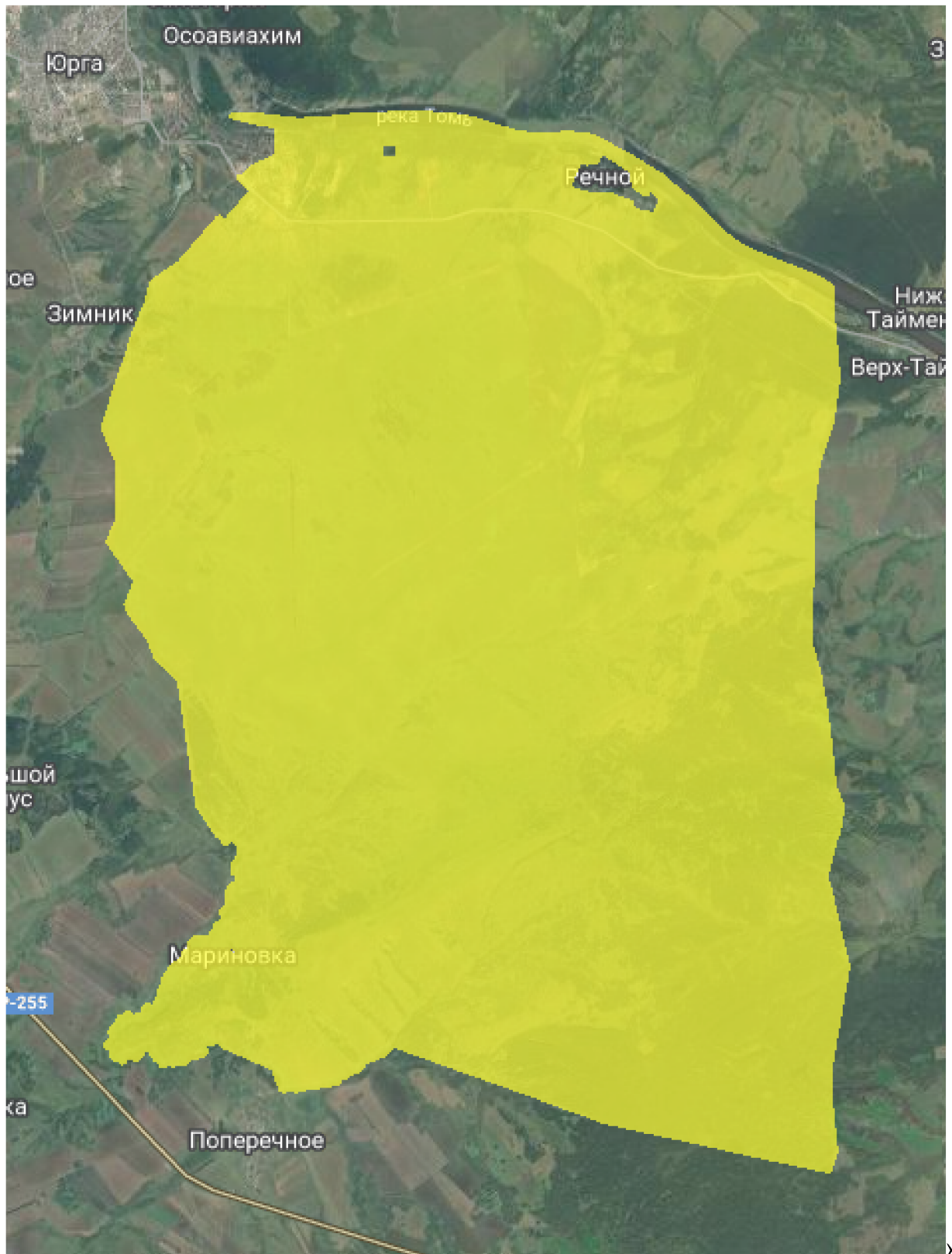
«4.3.5. Зона с особыми условиями использования территории.

На территории Кемеровской области – Кузбасса расположена зона с особыми условиями использования территории (далее – ЗОУИТ), реестровый номер 42:00-6.176 (сведения о площади и границах зоны установлены в соответствии с действующим законодательством и внесены в Единый государственный реестр недвижимости) (рисунок 14, приложение № 1 к настоящей Схеме).».

1.3. Рисунок 14 изложить в следующей редакции:

«Рисунок 14

Границы ЗОУИТ



».

1.4. Приложения № 1–3 к Схеме изложить в новой редакции согласно приложению к настоящему постановлению.

2. Настоящее постановление подлежит опубликованию на сайте «Электронный бюллетень Правительства Кемеровской области – Кузбасса».

3. Контроль за исполнением настоящего постановления возложить на заместителя председателя Правительства Кемеровской области – Кузбасса (по агропромышленному комплексу и развитию сельских территорий) Ильина Д.П.

И.о. временно исполняющего
обязанности Губернатора
Кемеровской области – Кузбасса



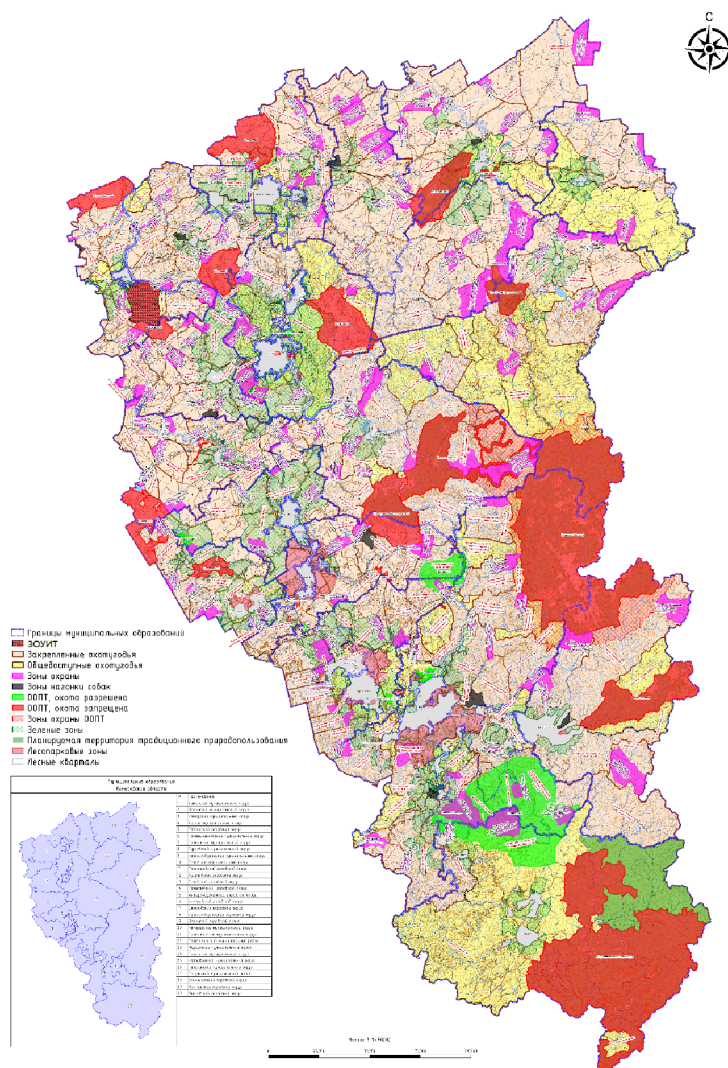
А.А. Панов

г. Кемерово
27 июня 2024 г.
№ 57-пг

Приложение
к постановлению Губернатора
Кемеровской области – Кузбасса
от 27 июня 2024 г. № 57-пг

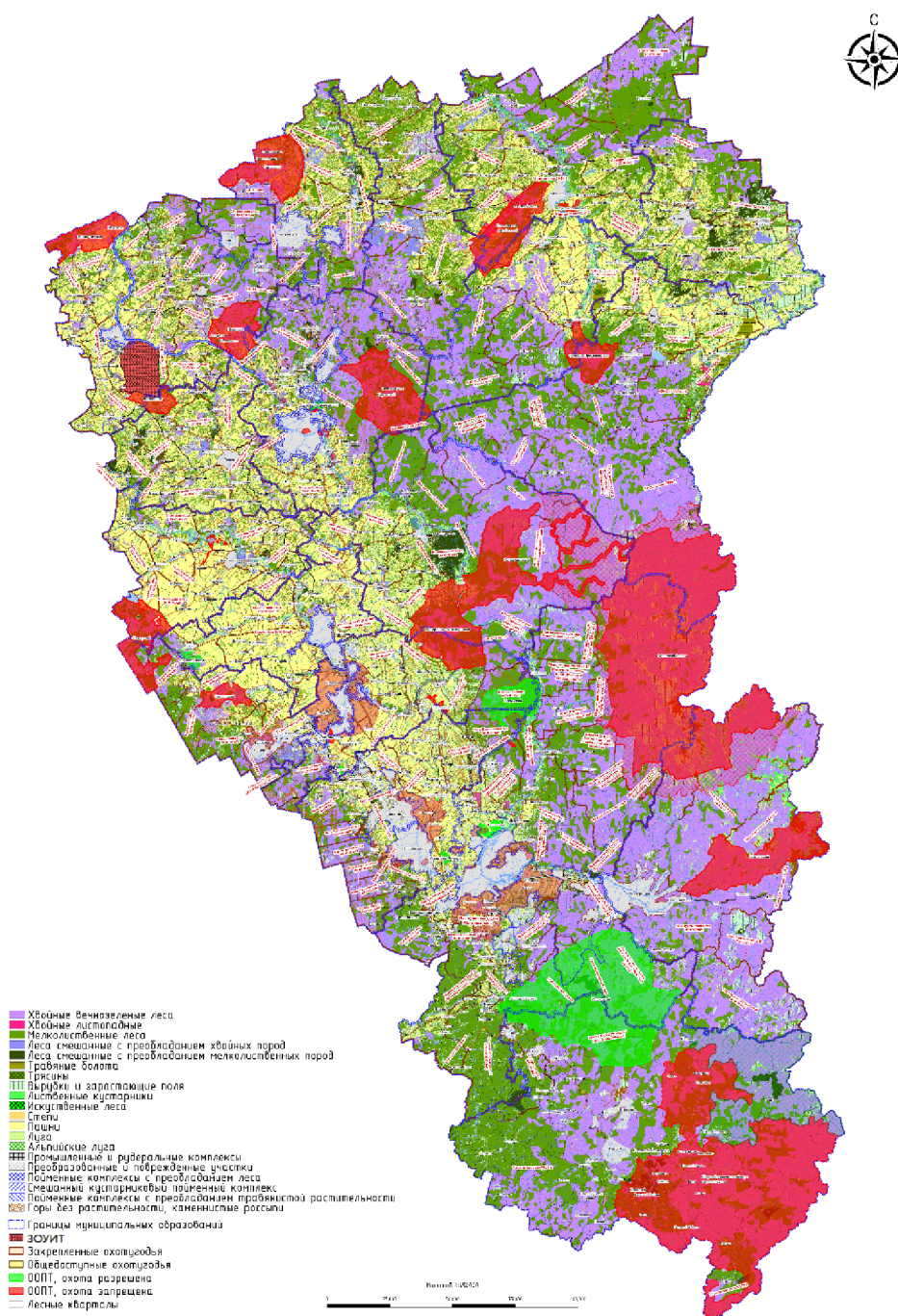
«Приложение № 1
к Схеме размещения, использования
и охраны охотничьих угодий
на территории Кемеровской
области – Кузбасса

Карта-схема административного деления территории Кемеровской области – Кузбасса с указанием границ охотничьих угодий, особо охраняемых природных территорий, зеленых зон вокруг населенных пунктов и других территорий, имеющих ограничение для осуществления охоты и ведения охотничьего хозяйства



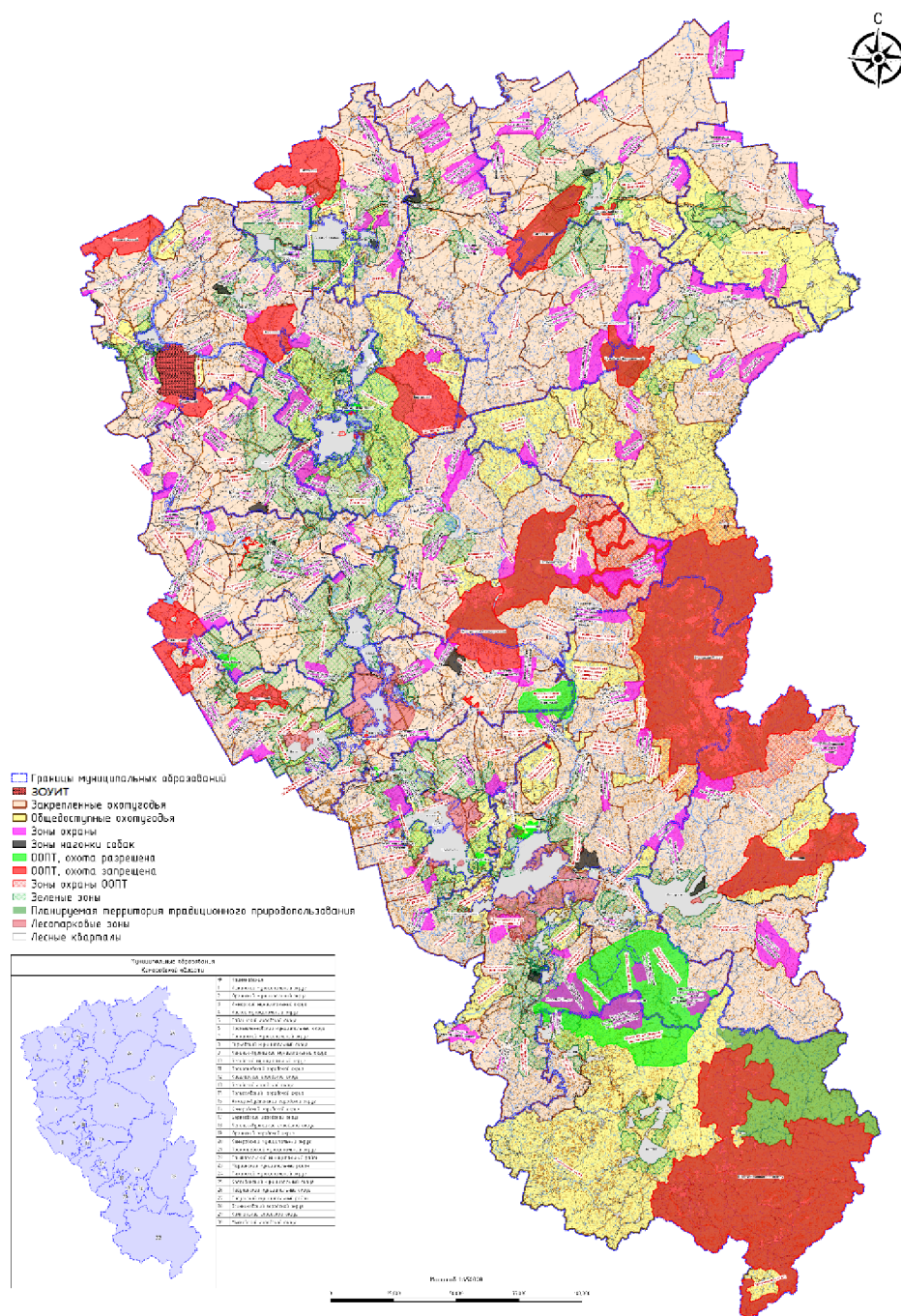
Приложение № 2
к Схеме размещения, использования
и охраны охотничьих угодий
на территории Кемеровской
области – Кузбасса

Карта-схема Кемеровской области – Кузбасса с указанием границ охотничьих угодий, границ государственных природных зоологических заказников, заповедников, национальных парков, содержащая графическое отображение и данные о площади категорий и классов элементов среды обитания охотничьих ресурсов



Приложение № 3
к Схеме размещения, использования
и охраны охотничьих угодий
на территории Кемеровской
области – Кузбасса

Карта-схема Кемеровской области – Кузбасса с указанием границ охотничьих угодий, особо охраняемых природных территорий, зеленых зон вокруг населенных пунктов и других территорий, имеющих ограничение для осуществления охоты и ведения охотничьего хозяйства, и обозначением зон планируемого создания охотничьих угодий



».