



ПРАВИТЕЛЬСТВО
КЕМЕРОВСКОЙ ОБЛАСТИ – КУЗБАССА

ПОСТАНОВЛЕНИЕ

от 28 ноября 2024 г. № 769
г. Кемерово

**Об изменении площадей и границ земель,
на которых расположены леса,
указанные в пунктах 3 и 4 части 1 статьи 114
Лесного кодекса Российской Федерации,
Кемеровского лесничества
Кемеровской области – Кузбасса**

В соответствии со статьей 82 Лесного кодекса Российской Федерации, постановлением Правительства Российской Федерации от 21.12.2019 № 1755 «Об утверждении Правил изменения границ земель, на которых располагаются леса, указанные в пунктах 3 и 4 части 1 статьи 114 Лесного кодекса Российской Федерации, и определения функциональных зон в лесах, расположенных в лесопарковых зонах», подпунктом 5-4 статьи 3 Закона Кемеровской области от 13.06.2007 № 75-ОЗ «О разграничении полномочий между органами государственной власти Кемеровской области – Кузбасса в сфере лесных отношений», на основании приказа Департамента лесного комплекса Кузбасса от 19.09.2024 № 01-06/1597 «Об утверждении проектной документации по изменению границ лесов, расположенных в зеленых и лесопарковых зонах Кемеровского лесничества Кемеровской области – Кузбасса» Правительство Кемеровской области – Кузбасса постановляет:

1. Исключить из границ земель, на которых расположены леса, указанные в пункте 4 части 1 статьи 114 Лесного кодекса Российской Федерации (далее – леса в лесопарковых зонах), Кемеровского лесничества Кемеровской области – Кузбасса лесной участок площадью 0,7533 га, расположенный в квартале 22 (части выделов 21, 22, 26) Мазуровского участкового лесничества, урочище Мазуровское, включив его в границы земель, на которых расположены леса, указанные в пункте 3 части 1 статьи 114 Лесного кодекса Российской Федерации (далее – леса в зеленых зонах), в соответствии с приложением № 1 к настоящему постановлению.

2. Включить в границы земель, на которых расположены леса в лесопарковых зонах, Кемеровского лесничества Кемеровской области –

Кузбасса лесной участок площадью 0,7533 га, расположенный в квартале 168 (часть выдела 13) Мазуровского участкового лесничества, урочище Кемеровское, исключив его из границ земель, на которых расположены леса в зеленых зонах, в соответствии с приложением № 2 к настоящему постановлению.

3. Департаменту лесного комплекса Кузбасса обеспечить в установленном порядке внесение сведений об изменении границ земель, на которых расположены леса в зеленых и лесопарковых зонах, Кемеровского лесничества Кемеровской области – Кузбасса в государственный лесной реестр.

4. Настоящее постановление подлежит опубликованию на сайте «Электронный бюллетень Правительства Кемеровской области – Кузбасса».

5. Контроль за исполнением настоящего постановления возложить на заместителя Губернатора Кемеровской области – Кузбасса (по промышленности, транспорту и цифровизации) Старосвета Л.В.

Первый заместитель Губернатора
Кемеровской области – Кузбасса –
председатель Правительства
Кемеровской области – Кузбасса



А.А. Панов

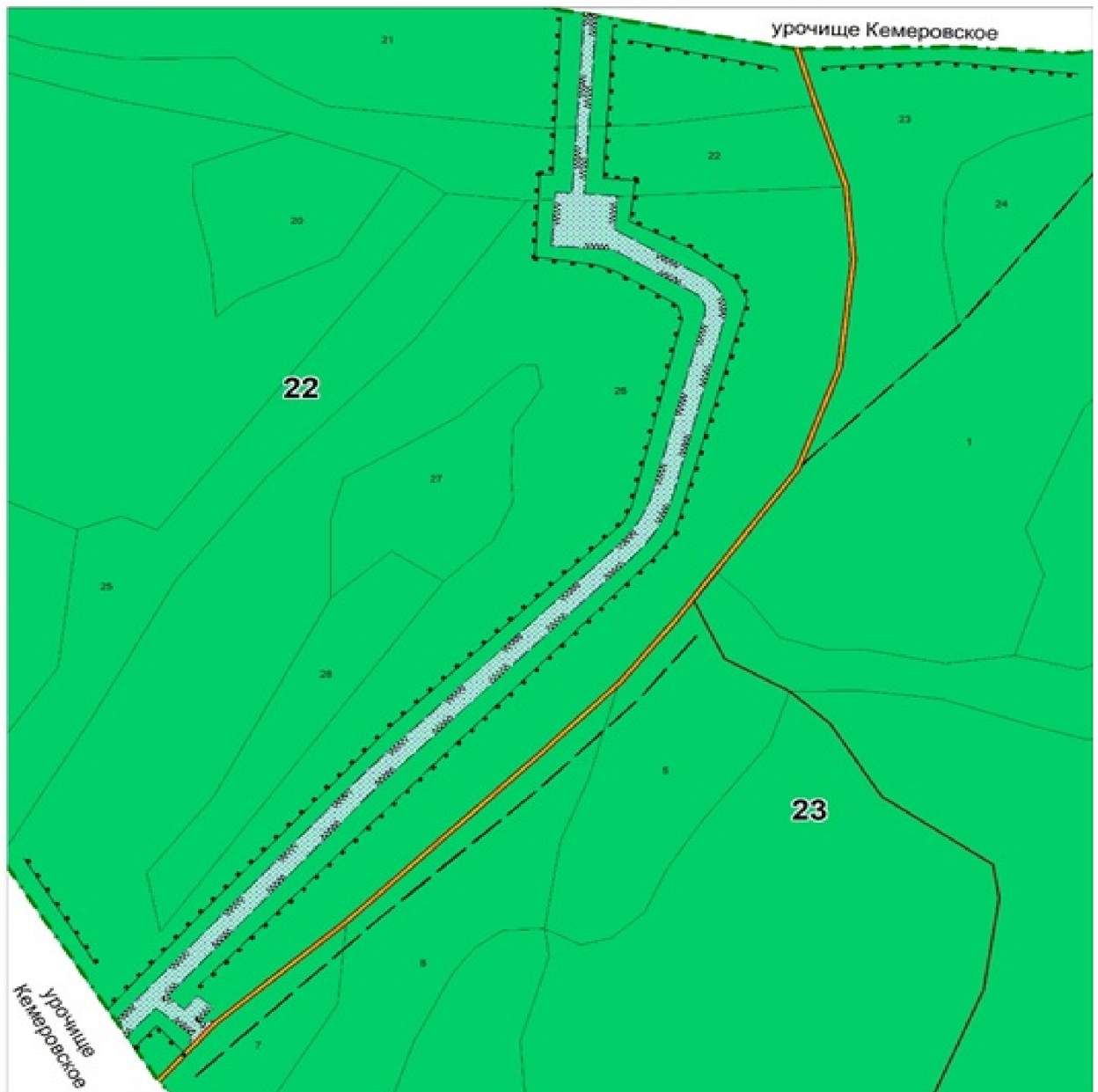
Приложение № 1
к постановлению Правительства
Кемеровской области – Кузбасса
от 28 ноября 2024 г. № 769

Текстовое и графическое описание местоположения границ лесного участка, исключаемого из границ земель, на которых расположены леса, указанные в пункте 4 части 1 статьи 114 Лесного кодекса Российской Федерации, и включаемого в границы земель, на которых расположены леса, указанные в пункте 3 части 1 статьи 114 Лесного кодекса Российской Федерации

За начало границы контура лесного участка площадью 0,7533 га взята точка 1, от точки 1 до точки 1 в границы контура лесного участка входят части выделов 21, 22, 26 квартала 22 Мазуровского урочища Мазуровского участкового лесничества Кемеровского лесничества Кемеровской области – Кузбасса.

Карта-схема
расположения и границы лесного фонда, проектируемого к исключению из
границ земель, на которых расположены леса в лесопарковых зонах,
урочища Мазуровское Мазуровского участкового лесничества
Кемеровского лесничества Кемеровской области – Кузбасса
квартал 22 (части выделов 21, 22, 26)
лесной участок площадью 0,7533 га

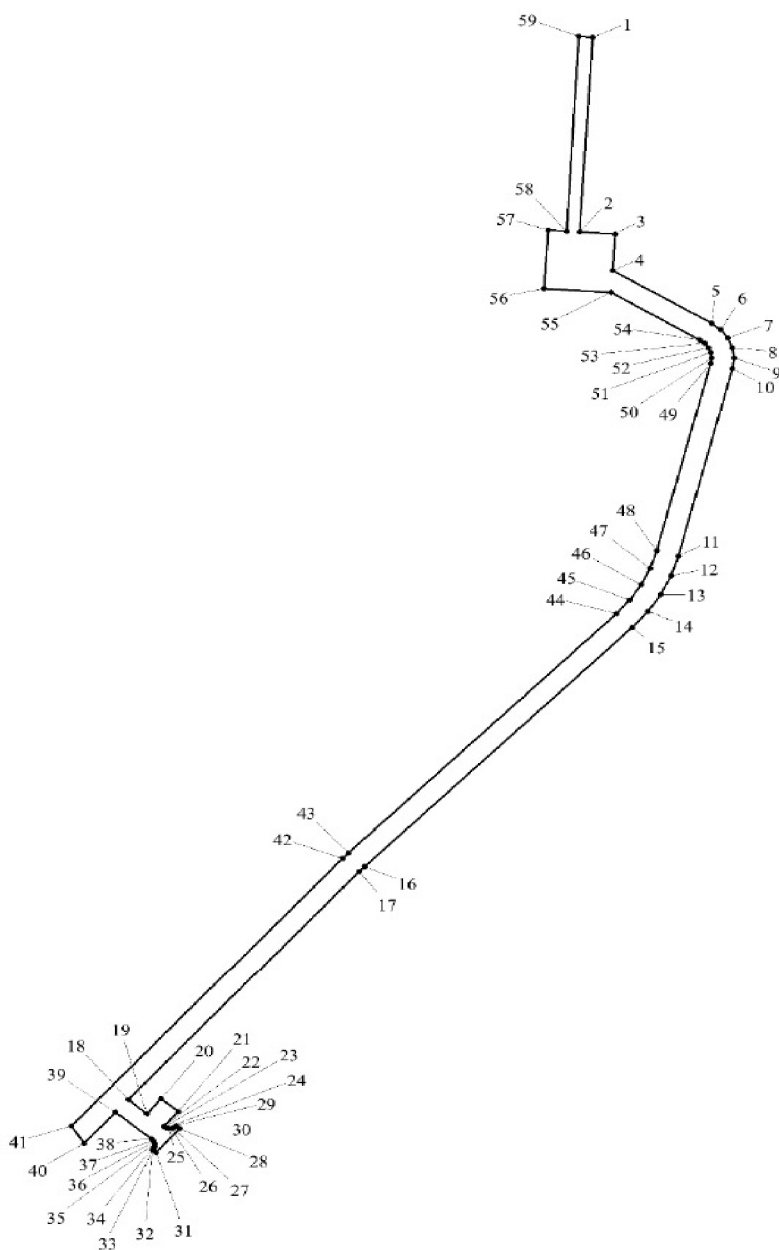
Масштаб 1 : 2500



 - границы проектируемого лесного участка

План границ лесного участка, проектируемого с целью
исключения из лесов, расположенных в лесопарковых зонах,
с указанием характерных точек

Масштаб 1 : 3 000



Условные обозначения:

1-59	№ поворотных точек
------	--------------------

1. Система координат МСК 42 зона 1					
2. Сведения о характерных точках границ объекта					
Обозначение характерных точек границ	Координаты, м		Метод определения координат характерной точки	Средняя квадратическая погрешность положения характерной точки (Mt), м	Описание обозначения точки на местности (при наличии)
	X	Y			
1	2	3	4	5	6
1	622731,40	1325580,80	Аналитический	-	-
2	622631,70	1325574,98	Аналитический	-	-
3	622630,64	1325590,76	Аналитический	-	-
4	622612,08	1325589,51	Аналитический	-	-
5	622585,25	1325633,58	Аналитический	-	-
6	622581,91	1325637,75	Аналитический	-	-
7	622577,64	1325640,94	Аналитический	-	-
8	622572,70	1325642,96	Аналитический	-	-
9	622567,41	1325643,66	Аналитический	-	-
10	622562,11	1325643,01	Аналитический	-	-
11	622466,09	1325618,47	Аналитический	-	-
12	622456,02	1325615,18	Аналитический	-	-
13	622446,46	1325610,60	Аналитический	-	-
14	622437,59	1325604,82	Аналитический	-	-
15	622429,54	1325597,92	Аналитический	-	-
16	622306,83	1325478,03	Аналитический	-	-
17	622304,30	1325475,68	Аналитический	-	-
18	622186,64	1325372,18	Аналитический	-	-
19	622179,55	1325380,41	Аналитический	-	-
20	622187,11	1325386,92	Аналитический	-	-
21	622180,59	1325394,51	Аналитический	-	-
22	622173,02	1325387,98	Аналитический	-	-
23	622172,72	1325388,37	Аналитический	-	-
24	622172,28	1325389,25	Аналитический	-	-
25	622172,07	1325390,21	Аналитический	-	-
26	622172,10	1325391,20	Аналитический	-	-
27	622172,36	1325392,14	Аналитический	-	-
28	622172,85	1325393,00	Аналитический	-	-
29	622173,36	1325393,55	Аналитический	-	-
30	622172,00	1325395,02	Аналитический	-	-
31	622159,77	1325384,47	Аналитический	-	-

1	2	3	4	5	6
32	622161,00	1325382,90	Аналитический	-	-
33	622162,09	1325383,54	Аналитический	-	-
34	622163,05	1325383,79	Аналитический	-	-
35	622164,03	1325383,79	Аналитический	-	-
36	622164,99	1325383,55	Аналитический	-	-
37	622165,85	1325383,09	Аналитический	-	-
38	622166,58	1325382,43	Аналитический	-	-
39	622180,26	1325366,57	Аналитический	-	-
40	622164,14	1325352,38	Аналитический	-	-
41	622173,05	1325346,90	Аналитический	-	-
42	622310,90	1325468,17	Аналитический	-	-
43	622313,82	1325470,87	Аналитический	-	-
44	622436,53	1325590,77	Аналитический	-	-
45	622443,58	1325596,81	Аналитический	-	-
46	622451,36	1325601,88	Аналитический	-	-
47	622459,74	1325605,89	Аналитический	-	-
48	622468,57	1325608,78	Аналитический	-	-
49	622564,59	1325633,32	Аналитический	-	-
50	622567,36	1325633,66	Аналитический	-	-
51	622570,13	1325633,29	Аналитический	-	-
52	622572,72	1325632,24	Аналитический	-	-
53	622574,96	1325630,56	Аналитический	-	-
54	622576,70	1325628,38	Аналитический	-	-
55	622600,84	1325588,75	Аналитический	-	-
56	622602,73	1325558,81	Аналитический	-	-
57	622632,66	1325560,83	Аналитический	-	-
58	622632,11	1325569,00	Аналитический	-	-
59	622731,80	1325574,81	Аналитический	-	-
1	622731,40	1325580,80	Аналитический	-	-

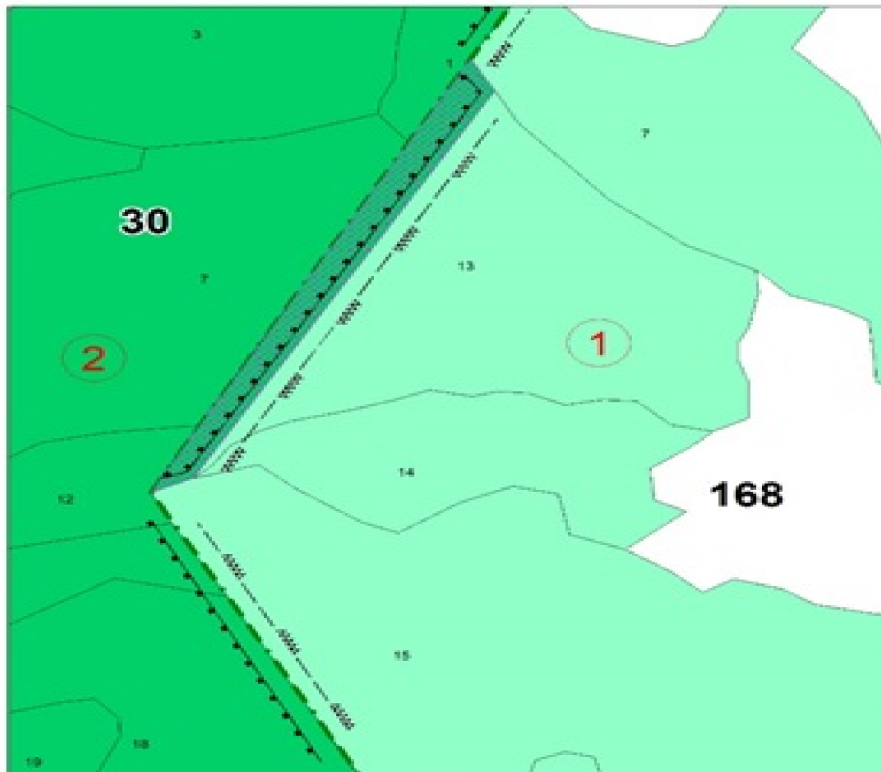
Приложение № 2
к постановлению Правительства
Кемеровской области – Кузбасса
от 28 ноября 2024 г. № 769

Текстовое и графическое описание местоположения границ лесного участка, исключаемого из границ земель, на которых расположены леса, указанные в пункте 3 части 1 статьи 114 Лесного кодекса Российской Федерации, и включаемого в границы земель, на которых расположены леса, указанные в пункте 4 части 1 статьи 114 Лесного кодекса Российской Федерации

За начало границы контура лесного участка площадью 0,7533 га взята точка 1, от точки 1 до точки 1 в границы контура лесного участка входит часть выдела 13 квартала 168 Кемеровского урочища Мазуровского участкового лесничества Кемеровского лесничества Кемеровской области – Кузбасса.

Карта-схема
расположения и границы лесного фонда, проектируемого к включению в
границы земель, на которых расположены леса в лесопарковых зонах,
урочища Кемеровское Мазуровского участкового лесничества
Кемеровского лесничества Кемеровской области – Кузбасса
квартал 168 (часть выдела 13)
лесной участок площадью 0,7533 га

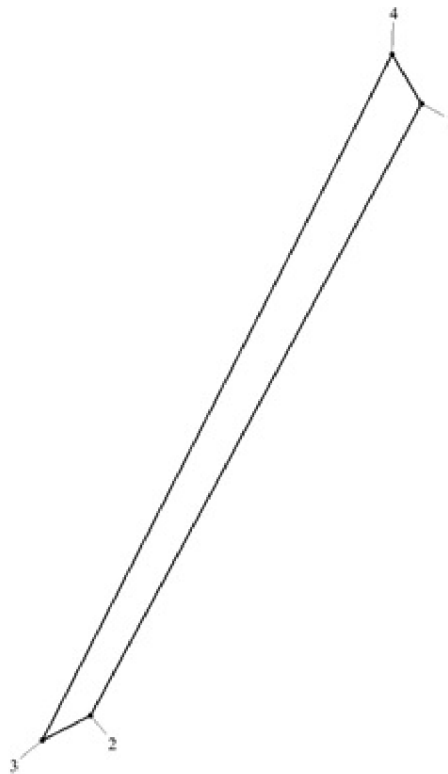
Масштаб 1 : 5000



- границы проектируемого лесного участка

План границ лесного участка, проектируемого к включению в состав лесов,
расположенных в лесопарковых зонах, с указанием характерных точек

Масштаб 1 : 3 000



Условные обозначения:

1-4	№ поворотных точек
-----	--------------------

1. Система координат МСК 42 зона 1					
2. Сведения о характерных точках границ объекта					
Обозначение характерных точек границ	Координаты, м		Метод определения координат характерной точки	Средняя квадратическая погрешность положения характерной точки (Mt), м	Описание обозначения точки на местности (при наличии)
	X	Y			
1	620848,85	1326535,48	Аналитический	-	-
2	620539,45	1326368,29	Аналитический	-	-
3	620526,95	1326343,74	Аналитический	-	-
4	620873,75	1326520,61	Аналитический	-	-
1	620848,85	1326535,48	Аналитический	-	-