



ПРАВИТЕЛЬСТВО
КЕМЕРОВСКОЙ ОБЛАСТИ – КУЗБАССА

ПОСТАНОВЛЕНИЕ

от 28 ноября 2024 г. № 766
г. Кемерово

**Об изменении площадей и границ земель,
на которых расположены леса,
указанные в пунктах 3 и 4 части 1 статьи 114
Лесного кодекса Российской Федерации,
Кемеровского лесничества
Кемеровской области – Кузбасса**

В соответствии со статьей 82 Лесного кодекса Российской Федерации, постановлением Правительства Российской Федерации от 21.12.2019 № 1755 «Об утверждении Правил изменения границ земель, на которых располагаются леса, указанные в пунктах 3 и 4 части 1 статьи 114 Лесного кодекса Российской Федерации, и определения функциональных зон в лесах, расположенных в лесопарковых зонах», подпунктом 5-4 статьи 3 Закона Кемеровской области от 13.06.2007 № 75-ОЗ «О разграничении полномочий между органами государственной власти Кемеровской области – Кузбасса в сфере лесных отношений», на основании приказа Департамента лесного комплекса Кузбасса от 19.09.2024 № 01-06/1598 «Об утверждении проектной документации по изменению границ лесов, расположенных в зеленых и лесопарковых зонах Кемеровского лесничества Кемеровской области – Кузбасса» Правительство Кемеровской области – Кузбасса **п о с т а н о в л я е т**:

1. Исключить из границ земель, на которых расположены леса, указанные в пункте 4 части 1 статьи 114 Лесного кодекса Российской Федерации (далее – леса в лесопарковых зонах), Кемеровского лесничества Кемеровской области – Кузбасса лесной участок площадью 1,2969 га, расположенный в кварталах 24 (части выделов 24, 31, 34, 44), 25 (части выделов 5, 6, 10, 11), 31 (части выделов 8, 9, 27) Мазуровского участкового лесничества, Мазуровского урочища, включив его в границы земель, на которых расположены леса, указанные в пункте 3 части 1 статьи 114 Лесного кодекса Российской Федерации (далее – леса в зеленых зонах), в соответствии с приложением № 1 к настоящему постановлению.

2. Включить в границы земель, на которых расположены леса в лесопарковых зонах, Кемеровского лесничества Кемеровской области – Кузбасса лесной участок площадью 1,2969 га, расположенный в квартале № 174 (часть выдела 6) Мазуровского участкового лесничества, Кемеровского урочища, исключив его из границ земель, на которых расположены леса в зеленых зонах, в соответствии с приложением № 2 к настоящему постановлению.

3. Департаменту лесного комплекса Кузбасса обеспечить в установленном порядке внесение сведений об изменении границ земель, на которых расположены леса в зеленых и лесопарковых зонах, Кемеровского лесничества Кемеровской области – Кузбасса в государственный лесной реестр.

4. Настоящее постановление подлежит опубликованию на сайте «Электронный бюллетень Правительства Кемеровской области – Кузбасса».

5. Контроль за исполнением настоящего постановления возложить на заместителя Губернатора Кемеровской области – Кузбасса (по промышленности, транспорту и цифровизации) Старосвета Л.В.

Первый заместитель Губернатора
Кемеровской области – Кузбасса –
председатель Правительства
Кемеровской области – Кузбасса



А.А. Панов

Приложение № 1
к постановлению Правительства
Кемеровской области – Кузбасса
от 28 ноября 2024 г. № 766

Текстовое и графическое описание местоположения границ лесного участка, исключаемого из границ земель, на которых расположены леса, указанные в пункте 4 части 1 статьи 114 Лесного кодекса Российской Федерации, и включаемого в границы земель, на которых расположены леса, указанные в пункте 3 части 1 статьи 114 Лесного кодекса Российской Федерации

За начало границы контура лесного участка площадью 0,5357 га взята точка 1, от точки 1 до точки 1 в границы контура лесного участка входят части выделов 24, 44, квартала 24 Мазуровского урочища Мазуровского участкового лесничества Кемеровского лесничества Кемеровской области – Кузбасса;

за начало границы контура лесного участка площадью 0,3136 га взята точка 1, от точки 1 до точки 1 в границы контура лесного участка входит часть выдела 10 квартала 25 Мазуровского урочища Мазуровского участкового лесничества Кемеровского лесничества Кемеровской области – Кузбасса;

за начало границы контура лесного участка площадью 0,2094 га взята точка 1, от точки 1 до точки 1 в границы контура лесного участка входят части выделов 24, 31, 34 квартала 24 Мазуровского урочища Мазуровского участкового лесничества Кемеровского лесничества Кемеровской области – Кузбасса;

за начало границы контура лесного участка площадью 0,0878 га взята точка 1, от точки 1 до точки 1 в границы контура лесного участка входит часть выдела 5 квартала 25 Мазуровского урочища Мазуровского участкового лесничества Кемеровского лесничества Кемеровской области – Кузбасса;

за начало границы контура лесного участка площадью 0,075 га взята точка 1, от точки 1 до точки 1 в границы контура лесного участка входят части выделов 8, 9, 24 квартала 31 Мазуровского урочища Мазуровского участкового лесничества Кемеровского лесничества Кемеровской области – Кузбасса;

за начало границы контура лесного участка площадью 0,0639 га взята точка 1, от точки 1 до точки 1 в границы контура лесного участка входит часть выдела 6 квартала 25 Мазуровского урочища Мазуровского

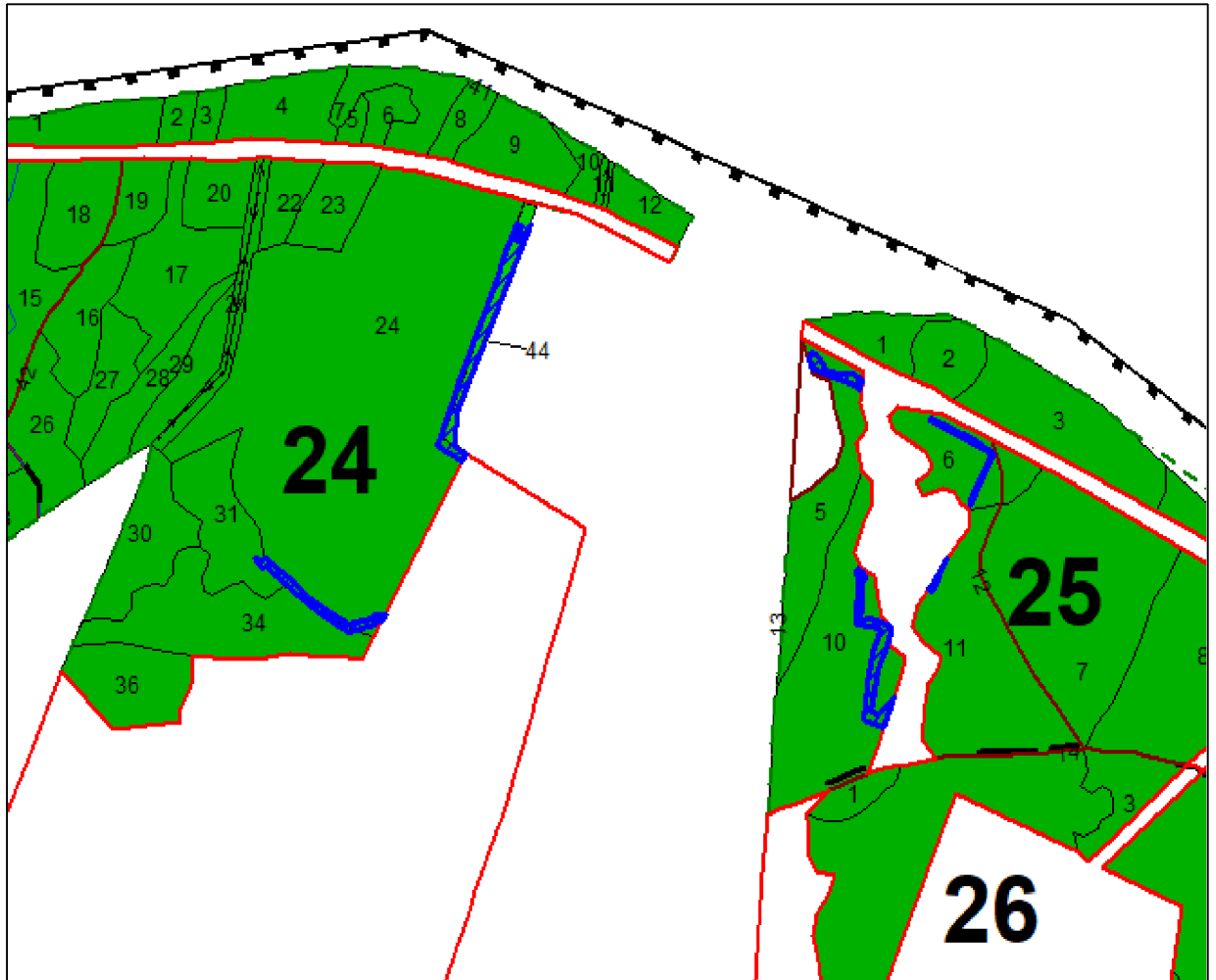
участкового лесничества Кемеровского лесничества Кемеровской области – Кузбасса;

за начало границы контура лесного участка площадью 0,0115 га взята точка 1, от точки 1 до точки 1 в границы контура лесного участка входит часть выдела 11 квартала 25 Мазуровского урочища Мазуровского участкового лесничества Кемеровского лесничества Кемеровской области – Кузбасса.


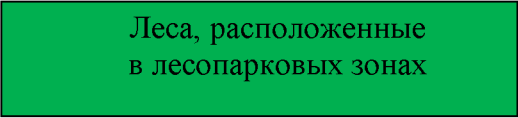

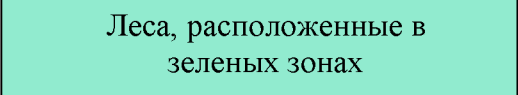
КАРТА-СХЕМА
(фрагмент)

расположения существующих лесов, расположенных в лесопарковых зонах
Мазуровского урочища Мазуровского участкового лесничества
Кемеровского лесничества Кемеровской области – Кузбасса

Масштаб 1:10 000

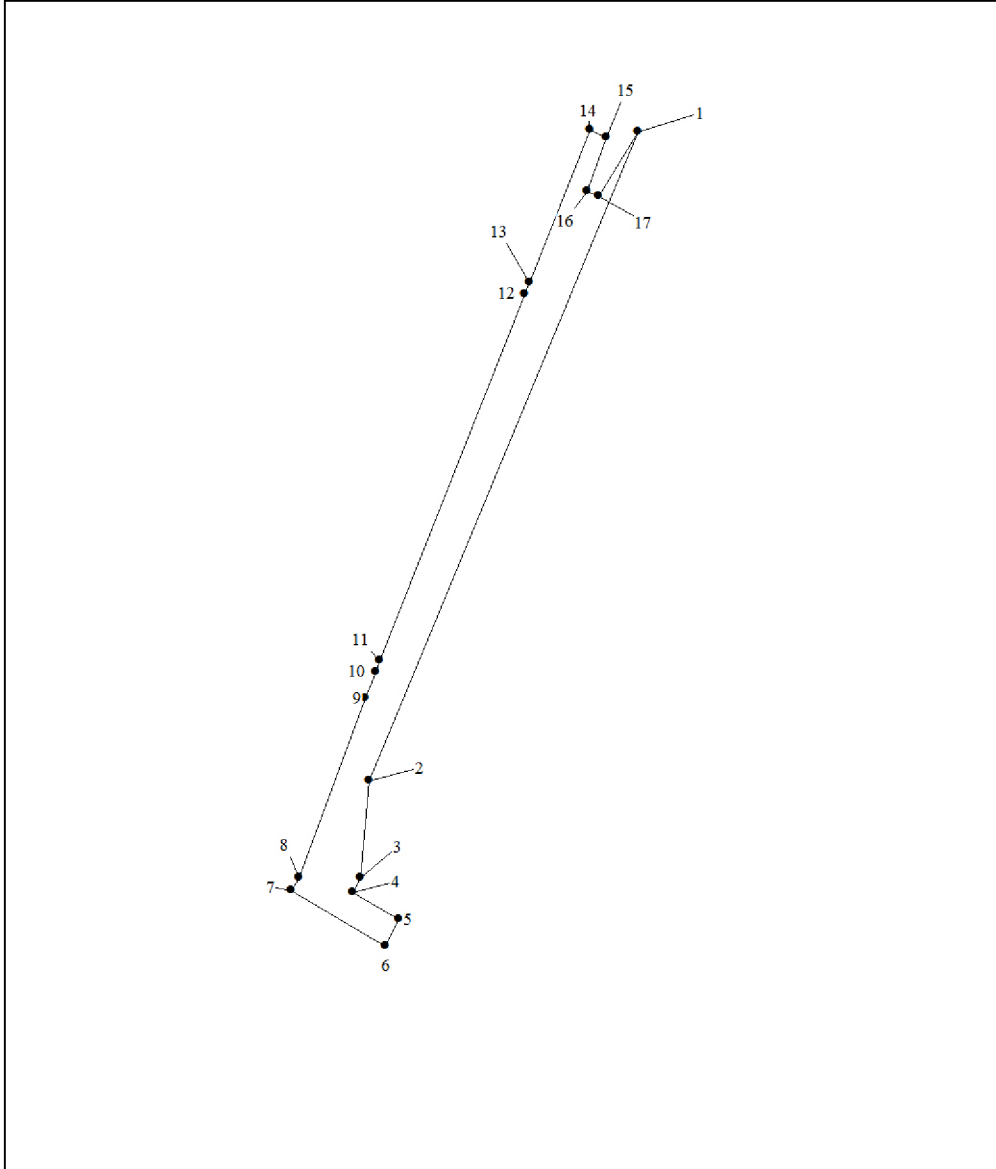




Условные обозначения	Наименование условных обозначений	Целевое назначение и категории защитных лесов
	<p>Лесной участок площадью 1,2969 га, проектируемый с целью исключения из границ земель, на которых расположены леса в лесопарковых зонах</p>	 <p>Леса, расположенные в лесопарковых зонах</p>
	<p>Границы урочищ</p>	 <p>Леса, расположенные в зеленых зонах</p>

План инструментальной съемки контура лесного участка площадью 0,5357 га, проектируемого к исключению из границ земель, на которых расположены леса в лесопарковых зонах

Масштаб 1 : 3000

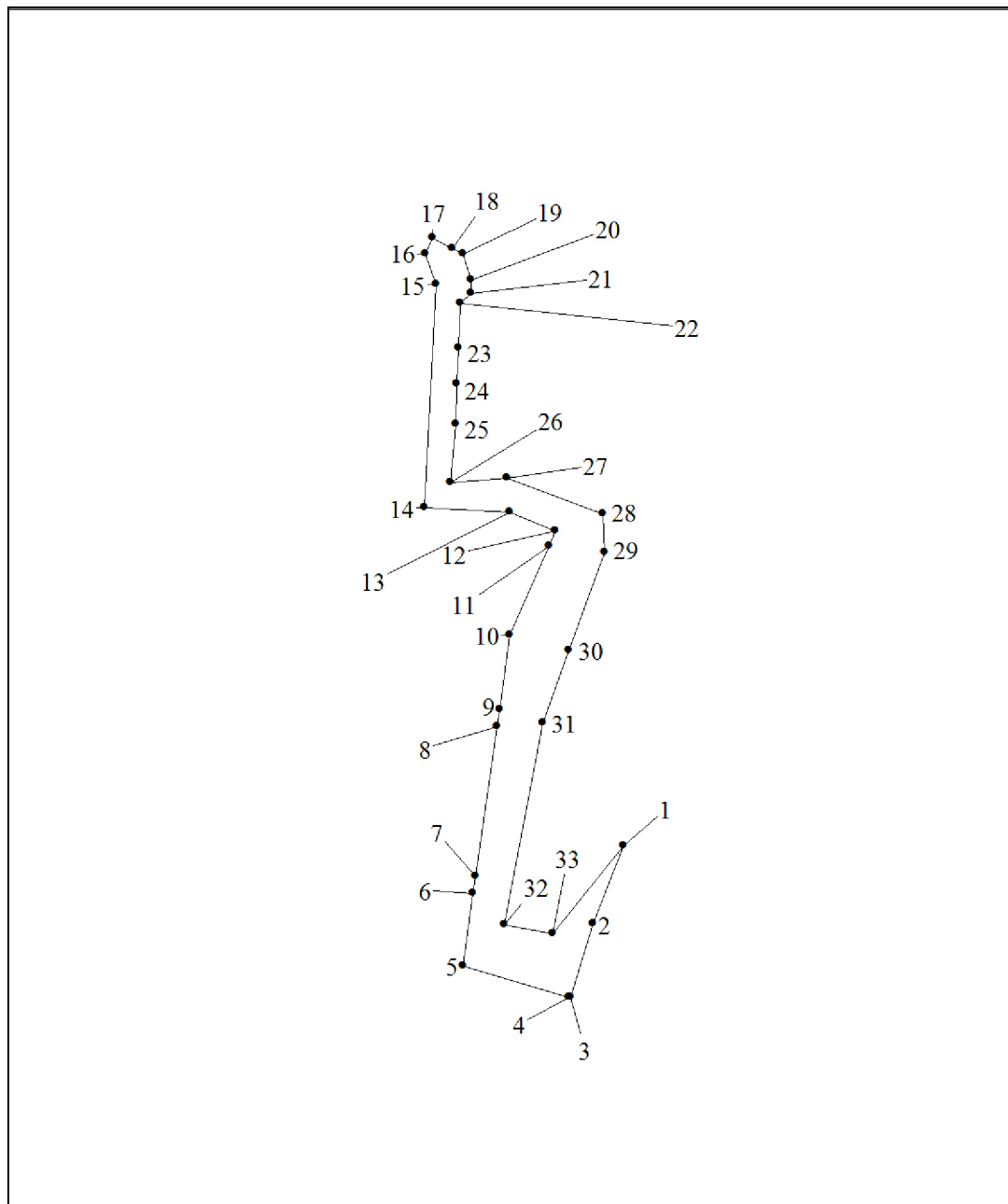


Условные обозначения

1-17	№ поворотных точек
------	--------------------

План инструментальной съемки контура лесного участка площадью 0,3136 га, проектируемого к исключению из границ земель, на которых расположены леса в лесопарковых зонах

Масштаб 1 : 2000

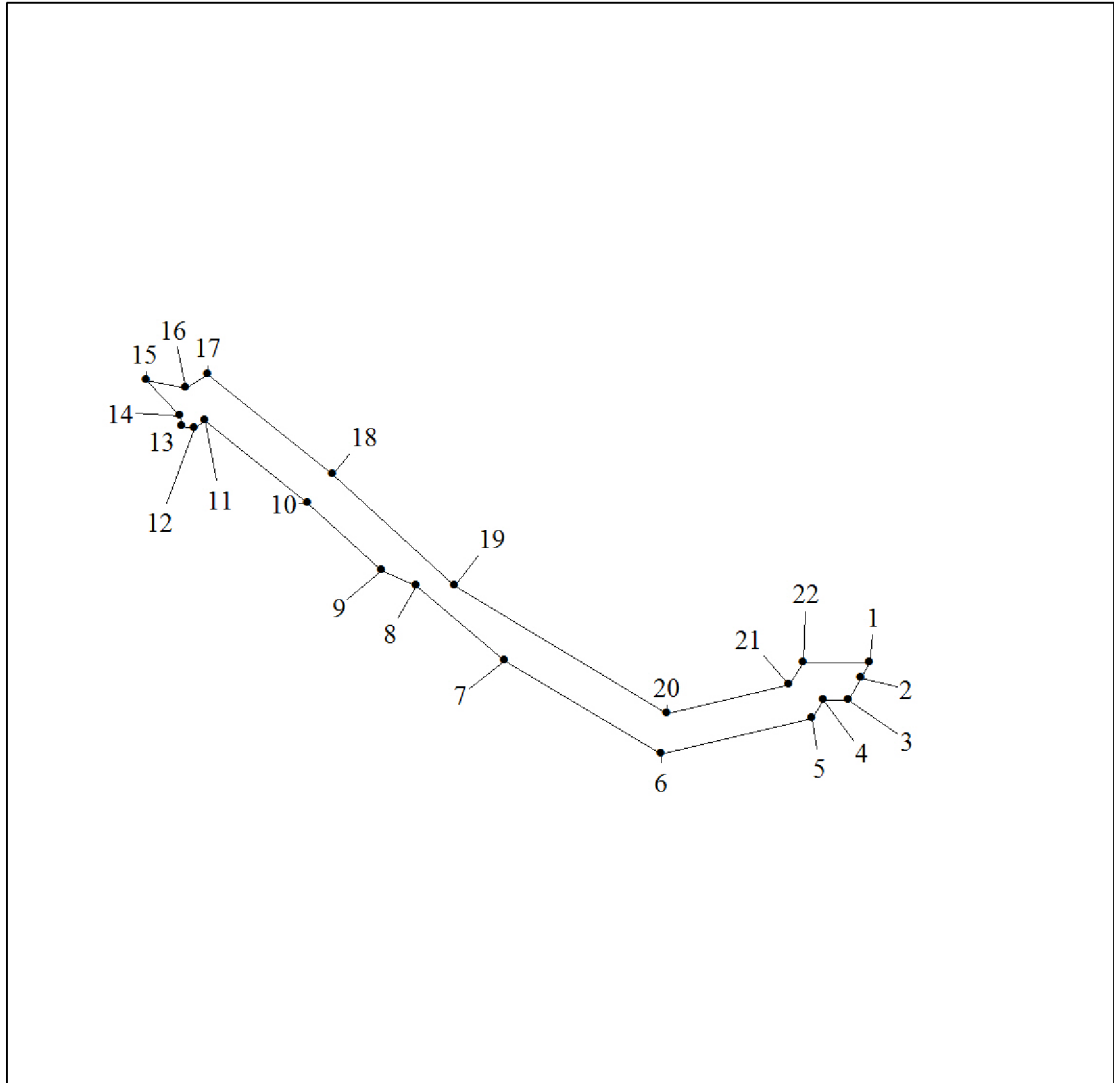


Условные обозначения

1-33	№ поворотных точек
------	--------------------

План инструментальной съемки контура лесного участка площадью 0,2094 га, проектируемого к исключению из границ земель, на которых расположены леса в лесопарковых зонах

Масштаб 1 : 2000

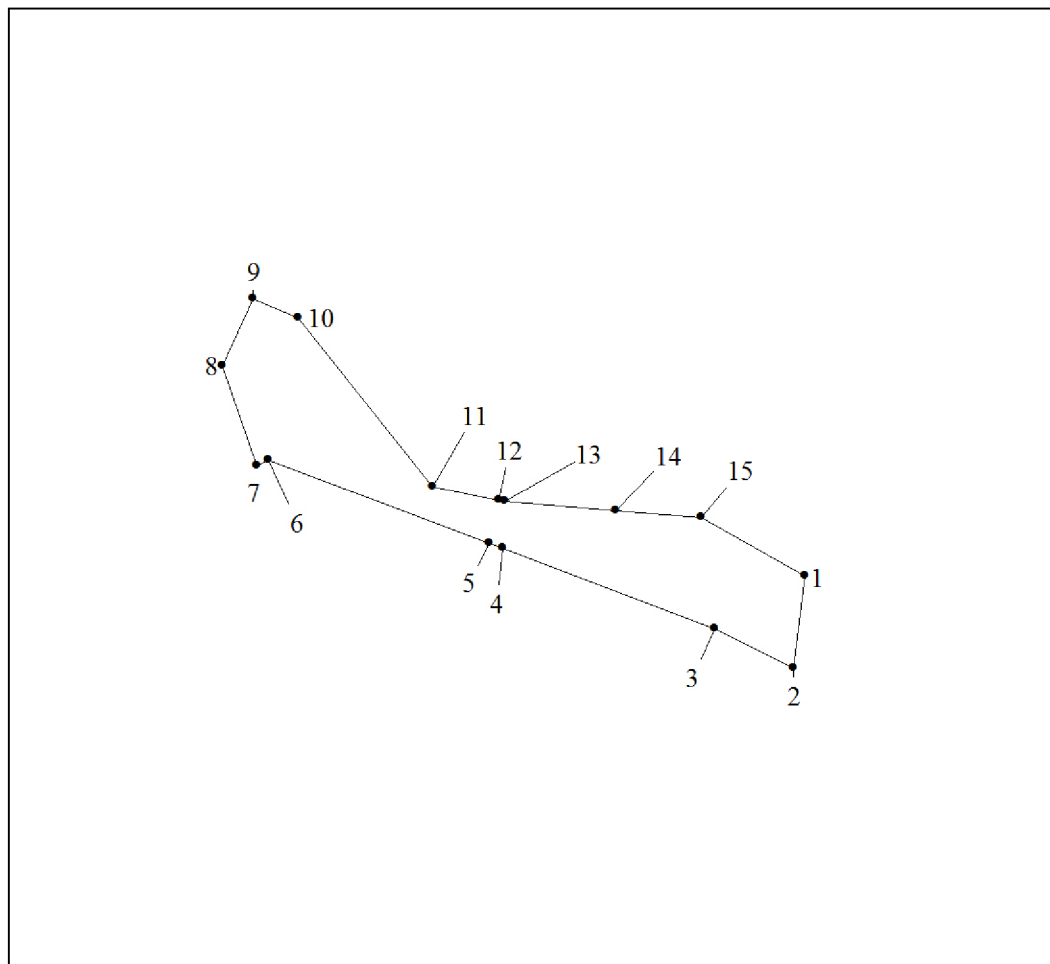


Условные обозначения

1-22	№ поворотных точек
------	--------------------

План инструментальной съемки контура лесного участка площадью 0,0878 га, проектируемого к исключению из границ земель, на которых расположены леса в лесопарковых зонах

Масштаб 1 : 1000

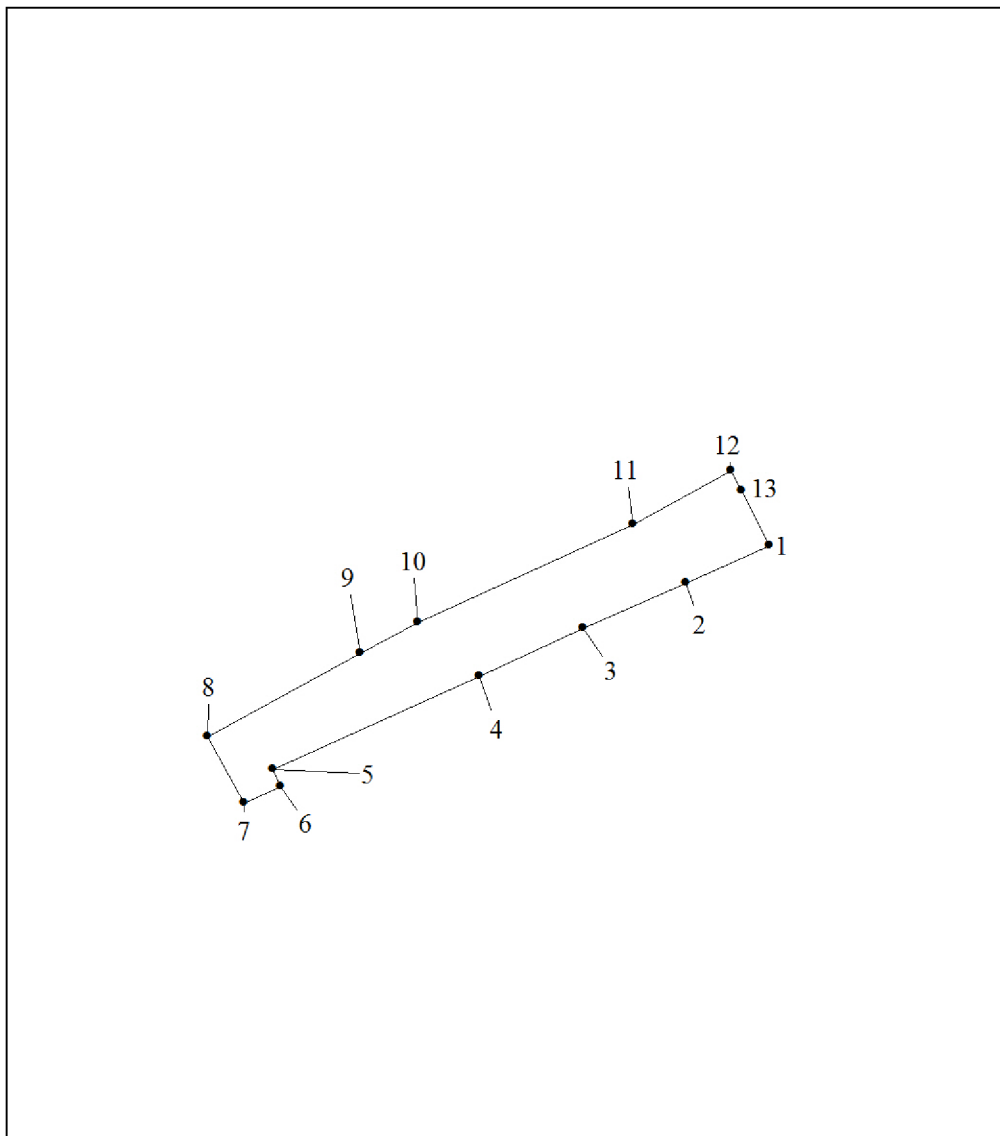


Условные обозначения

1-15	№ поворотных точек
------	--------------------

План инструментальной съемки контура лесного участка площадью 0,075 га, проектируемого к исключению из границ земель, на которых расположены леса в лесопарковых зонах

Масштаб 1 : 1000

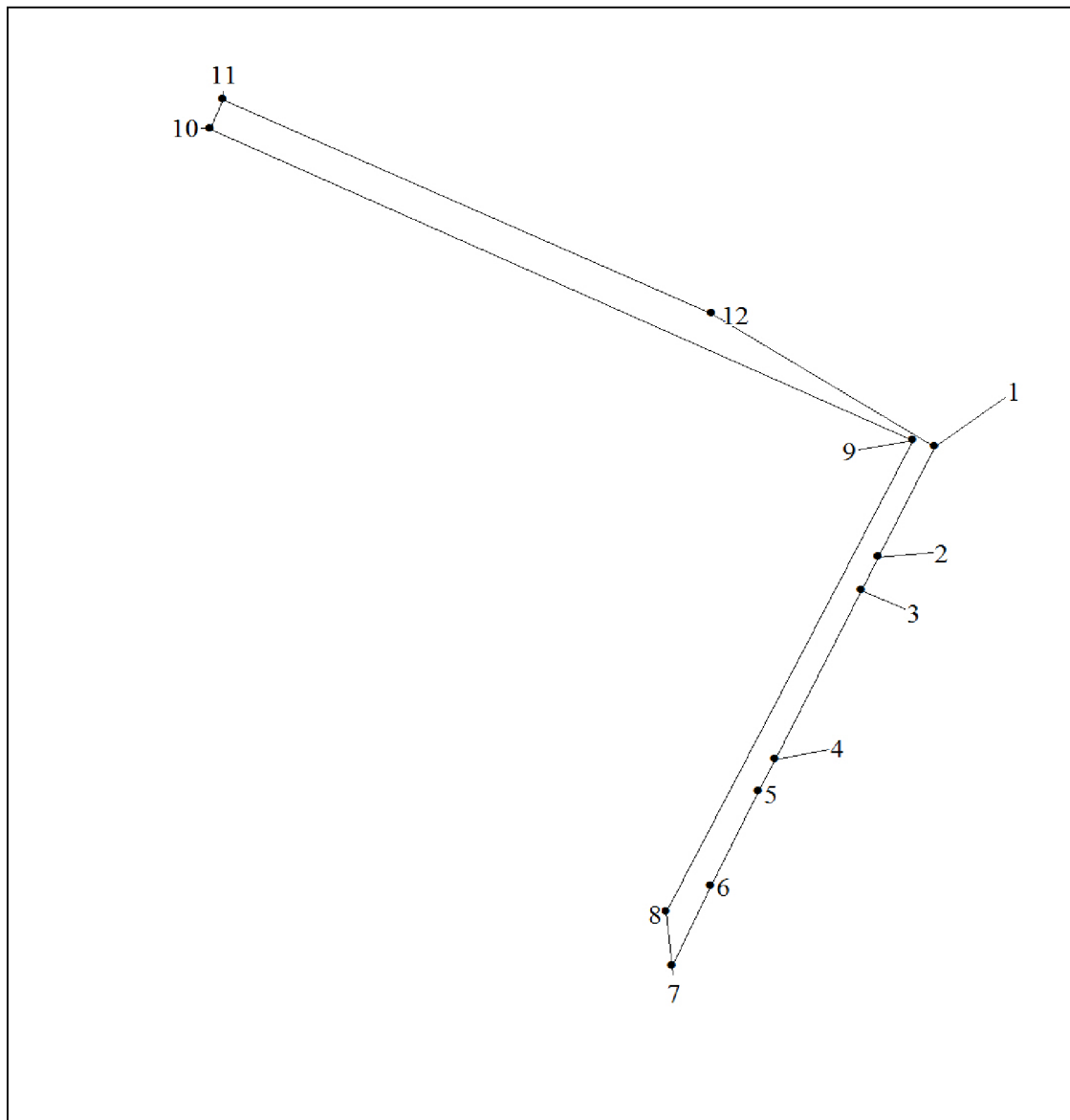


Условные обозначения

1-13	№ поворотных точек
------	--------------------

План инструментальной съемки контура лесного участка площадью 0,0639 га, проектируемого к исключению из границ земель, на которых располагаются леса в лесопарковых зонах

Масштаб 1:1000




Условные обозначения

1-12	№ поворотных точек
------	--------------------

План инструментальной съемки контура лесного участка площадью 0,0115 га, проектируемого к исключению из границ земель, на которых располагаются леса в лесопарковых зонах

Масштаб 1 : 1000



Условные обозначения

1-4	№ поворотных точек
-----	--------------------

Обозначение характерных точек границ	Координаты, применяемые для ведения ЕГРН в Кемеровской области – Кузбассе (X, Y), МСК-42, зона 1	
1	2	3
Контур лесного участка площадью 0,5357 га		
1	622615,689	1326990,024
2	622358,264	1326883,402
3	622319,976	1326879,847
4	622314,165	1326876,943
5	622303,402	1326895,355
6	622292,910	1326889,804
7	622314,745	1326852,690
8	622319,786	1326855,652
9	622390,901	1326881,785
10	622401,433	1326885,918
11	622406,064	1326887,782
12	622551,105	1326945,173
13	622555,756	1326947,012
14	622616,199	1326970,935
15	622613,178	1326977,403
16	622592,164	1326969,871
17	622590,093	1326974,466
1	622615,689	1326990,024
Контур лесного участка площадью 0,3136 га		
1	621973,462	1327522,721
2	621951,247	1327514,027
3	621930,453	1327507,864
4	621930,623	1327507,229
5	621939,304	1327477,235
6	621959,979	1327480,147
7	621964,910	1327480,889
8	622007,159	1327486,870
9	622012,090	1327487,613
10	622033,114	1327490,615
11	622058,450	1327501,587
12	622062,631	1327503,385
13	622068,092	1327490,475
14	622069,302	1327466,379
15	622132,496	1327469,571
16	622141,348	1327466,701
17	622145,699	1327468,738
18	622142,728	1327474,273
19	622141,288	1327477,235

1	2	3
20	622133,826	1327479,652
21	622130,035	1327479,462
22	622127,195	1327476,501
23	622114,502	1327476,031
24	622104,370	1327475,453
25	622093,027	1327475,214
26	622076,414	1327473,844
27	622077,744	1327489,733
28	622067,422	1327516,947
29	622056,679	1327517,409
30	622028,964	1327507,370
31	622008,409	1327499,920
32	621951,087	1327489,056
33	621948,496	1327502,692
1	621973,462	1327522,721
Контур лесного участка площадью 0,2094 га		
1	622084,445	1326778,546
2	622080,345	1326776,359
3	622074,333	1326773,142
4	622074,353	1326766,518
5	622069,592	1326763,425
6	622060,180	1326723,407
7	622084,996	1326682,136
8	622104,640	1326658,766
9	622108,781	1326649,543
10	622126,634	1326630,050
11	622148,359	1326602,844
12	622146,389	1326599,825
13	622146,969	1326596,674
14	622149,669	1326596,170
15	622158,981	1326587,146
16	622156,931	1326597,680
17	622160,692	1326603,422
18	622134,236	1326636,559
19	622104,640	1326668,863
20	622070,853	1326725,074
21	622078,414	1326757,229
22	622084,375	1326761,107
1	622084,445	1326778,546
Контур лесного участка площадью 0,0878 га		
1	622402,863	1327475,387
2	622390,691	1327473,902

1	2	3
3	622395,862	1327463,409
4	622406,474	1327435,419
5	622407,154	1327433,604
6	622418,227	1327404,410
7	622417,457	1327402,925
8	622430,729	1327398,347
9	622439,601	1327402,364
10	622437,001	1327408,312
11	622414,626	1327426,073
12	622412,926	1327434,825
13	622412,776	1327435,576
14	622411,545	1327450,326
15	622410,605	1327461,627
1	622402,863	1327475,387
Контур лесного участка площадью 0,075 га		
1	619891,167	1326804,803
2	619886,196	1326793,782
3	619880,124	1326780,121
4	619873,873	1326766,444
5	619861,550	1326739,097
6	619859,170	1326740,170
7	619857,079	1326735,270
8	619865,861	1326730,493
9	619876,854	1326750,688
10	619880,995	1326758,302
11	619893,907	1326786,729
12	619900,979	1326799,713
13	619898,348	1326801,083
1	619891,167	1326804,803
Контур лесного участка площадью 0,0639 га		
1	622302,652	1327667,769
2	622287,419	1327660,542
3	622282,908	1327658,397
4	622259,533	1327647,310
5	622255,022	1327645,174
6	622242,009	1327638,995
7	622230,867	1327634,087
8	622238,438	1327633,353
9	622303,652	1327664,997
10	622346,711	1327574,890
11	622350,722	1327576,556
12	622321,066	1327639,168

1	2	3
1	622302,652	1327667,769
Контур лесного участка площадью 0,0115 га		
1	622159,181	1327600,166
2	622116,322	1327578,066
3	622117,773	1327572,762
4	622128,565	1327580,598
1	622159,181	1327600,166

Приложение № 2
к постановлению Правительства
Кемеровской области – Кузбасса
от 28 ноября 2024 г. № 766

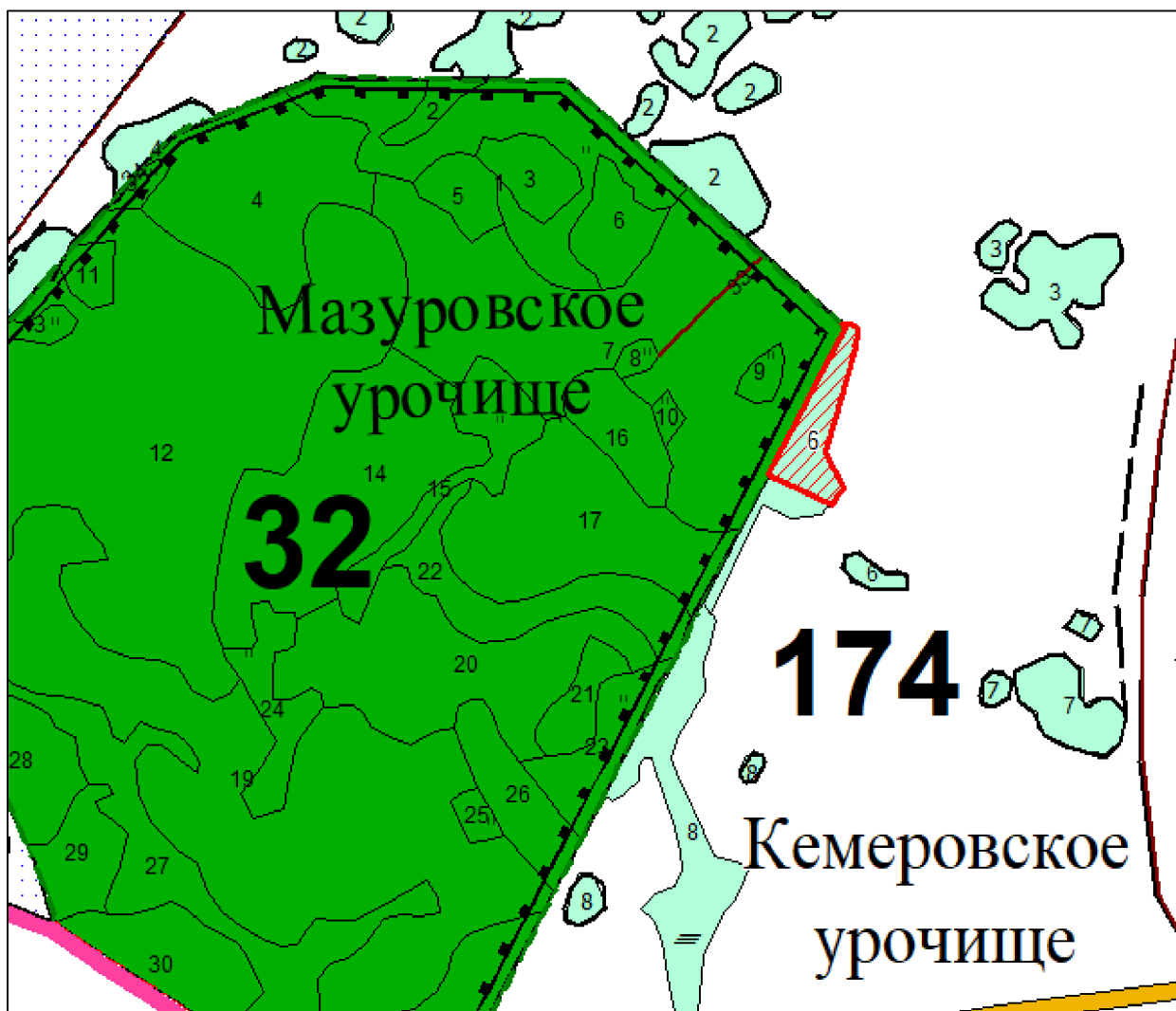
Текстовое и графическое описание местоположения границ лесного участка, исключаемого из границ земель, на которых расположены леса, указанные в пункте 3 части 1 статьи 114 Лесного кодекса Российской Федерации, и включаемого в границы земель, на которых расположены леса, указанные в пункте 4 части 1 статьи 114 Лесного кодекса Российской Федерации

За начало границы контура лесного участка площадью 1,2969 га взята точка 1, от точки 1 до точки 1 в границы контура лесного участка входит часть выдела 6 квартала 174 Кемеровского урочища Мазуровского участкового лесничества Кемеровского лесничества Кемеровской области – Кузбасса.

КАРТА-СХЕМА

расположения существующих лесов, расположенных в лесопарковых зонах
 Кемеровского урочища Мазуровского участкового лесничества
 Кемеровского лесничества Кемеровской области – Кузбасса

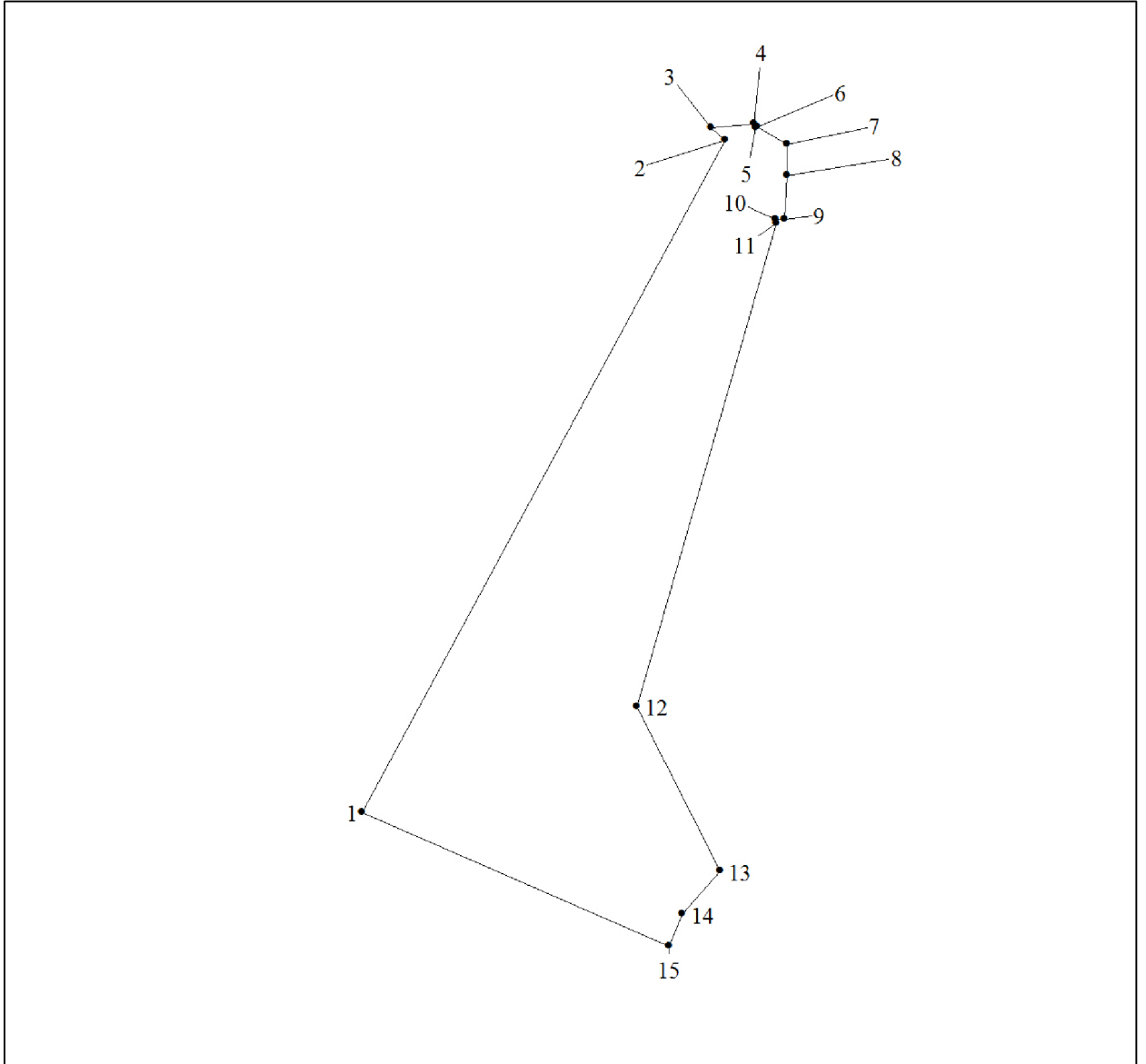
Масштаб 1 : 10 000



Условные обозначения	Наименование условных обозначений	Целевое назначение и категории защитных лесов
	Лесной участок площадью 1,2969 га, проектируемый с целью включения в границы земель, на которых расположены леса в лесопарковых зонах	 Леса, расположенные в лесопарковых зонах
	Границы лесов, расположенных в лесопарковых зонах	 Леса, расположенные в зеленых зонах

План инструментальной съемки лесного участка площадью 1,2969 га,
проектируемого для включения в границы земель, на которых
располагаются леса в лесопарковых зонах

Масштаб 1 : 2000



Условные обозначения

1-15	№ поворотных точек
------	--------------------

Обозначение характерных точек границ	Координаты, применяемые для ведения ЕГРН в Кемеровской области – Кузбассе (X, Y), МСК-42, зона 1	
1	612984,081	1321089,313
2	613191,215	1321201,305
3	613194,996	1321196,859
4	613196,196	1321210,247
5	613194,936	1321210,528
6	613195,206	1321211,213
7	613189,955	1321220,411
8	613180,313	1321220,411
9	613166,740	1321219,536
10	613166,740	1321216,797
11	613165,549	1321217,061
12	613016,528	1321174,066
13	612965,867	1321199,598
14	612952,744	1321188,148
15	612942,932	1321184,056
1	612984,081	1321089,313