



ПРАВИТЕЛЬСТВО КИРОВСКОЙ ОБЛАСТИ

ПОСТАНОВЛЕНИЕ

08.12.2015

№ 75/812

г. Киров

Об утверждении границ и режима особой охраны территории памятника природы регионального значения «Заречный парк»

В целях сохранения природного объекта в естественном состоянии, создания условий для сохранения редких и исчезающих видов растений и животных, поддержания экологического баланса территории города Кирова Правительство Кировской области **ПОСТАНОВЛЯЕТ:**

1. Утвердить границы памятника природы регионального значения «Заречный парк» и его функциональных зон (далее – границы) согласно приложению № 1.

2. Утвердить режим особой охраны территории памятника природы регионального значения «Заречный парк» согласно приложению № 2.

3. Внести изменение в пункт 1 постановления Правительства Кировской области от 05.02.2002 № 9/39 «Об утверждении границ памятников природы г. Кирова и пригородной зоны (Слободской район)», дополнив после слов «Филейская популяция кортузы Маттиоли»,» словами «Заречный парк»,».

4. Настоящее постановление вступает в силу через десять дней после его официального опубликования.

Губернатор –
Председатель Правительства
Кировской области Н.Ю. Белых

Приложение № 1

УТВЕРЖДЕНЫ

постановлением Правительства
Кировской области
от 08.12.2015 № 45/812

ГРАНИЦЫ
памятника природы регионального значения
«Заречный парк» и его функциональных зон

1. Границы памятника природы регионального значения «Заречный парк»

Система координат: МСК-43.

Обозначение характерных точек границ	Координаты	
	X	Y
1	2	3
1	2200938.734425	584507.505651
2	2201174.886608	584693.475393
3	2201435.596902	584934.846976
4	2201626.584268	585082.528536
5	2201674.298112	585091.180385
6	2201686.38331	585118.996329
7	2201737.784583	585148.102549
8	2201988.051286	585221.868313
9	2202005.143798	585240.932387
10	2201980.899159	585264.287378
11	2202124.18093	585273.88943
12	2202157.895744	585259.996461
13	2202165.17986	585261.686823
14	2202173.082671	585313.277848
15	2202194.143087	585324.270197
16	2202286.229817	585326.040575
17	2202373.581459	585301.575347
18	2202530.375553	585170.997442
19	2202553.465292	585110.334478
20	2202557.457945	585070.736016
21	2202544.498323	585056.522978
22	2202510.024576	585065.974998
23	2202504.283076	585048.221204
24	2202603.513683	584938.617781
25	2202676.528074	584819.312285
26	2202756.273879	584636.873297

1	2	3
27	2202787.777885	584492.342411
28	2202772.953926	584415.656022
29	2202714.029308	584303.302012
30	2202716.619583	584267.504362
31	2202686.344719	584211.62242
32	2202659.592299	584201.140179
33	2202587.749306	584092.506964
34	2202522.918203	584030.133635
35	2202475.996289	584058.669733
36	2202408.673903	584030.523718
37	2202419.38147	583998.086786
38	2202483.354649	583966.340002
39	2202469.033896	583917.269515
40	2202424.718755	583882.942179
41	2202406.075379	583851.205397
42	2202411.519905	583835.54205
43	2202384.421015	583796.773765
44	2202431.450169	583762.886523
45	2202423.266882	583726.338712
46	2202319.391929	583628.687844
47	2202271.711081	583515.19359
48	2202230.324436	583530.736911
49	2202213.339165	583520.704768
50	2202192.73246	583461.80218
51	2202154.505289	583408.350757
52	2202147.196426	583333.91485
53	2202070.205881	583244.185674
54	2202019.431553	583069.358313
55	2201964.879055	582951.053031
56	2201968.112773	582864.234477
57	2201943.290685	582794.909662
58	2201808.43143	583082.431107
59	2201816.713709	583098.484537
60	2201755.545286	583315.460906
61	2201692.35579	583467.533405
62	2201600.368051	583632.208596
63	2201498.670908	583739.971626
64	2201496.831319	583806.605866
65	2201488.606785	583818.848482
66	2201436.925036	583838.21262
67	2201392.321171	583912.288451
68	2201346.75214	584001.867594
69	2201356.643028	584039.955734
70	2201350.299331	584085.825536
71	2201323.975873	584156.890723
72	2201300.440673	584195.168903
73	2201192.144105	584224.045074
74	2201172.197342	584256.602032
75	2201000.79377	584394.101416

1	2	3
76	2200905.135102	584438.310864
77	2200953.129422	584491.73228
78	2200938.734425	584507.505651

Общая площадь составляет 232,6 га.

2. Границы зоны строгой охраны памятника природы регионального значения «Заречный парк»

Система координат: МСК-43.

Обозначение характерных точек границ	Координаты	
	X	Y
1	2	3
1	2201737.784583	585148.102549
2	2202171.185337	585163.695882
3	2202170.129429	584997.280318
4	2201649.748251	584841.286981
5	2201200.244899	584536.971948
6	2201371.194761	584376.317616
7	2201527.683632	584444.992292
8	2201558.46995	584391.800924
9	2201580.066569	584403.123344
10	2201630.659413	584418.536638
11	2201674.248617	584398.61238
12	2201890.882999	584446.502614
13	2201890.734512	584467.667137
14	2201975.132912	584494.592891
15	2201993.413319	584449.583273
16	2201923.739888	584424.147837
17	2201855.328596	584397.372115
18	2201838.467064	584368.505946
19	2201768.47191	584180.995874
20	2201955.730601	584151.829642
21	2202101.239678	584060.81019
22	2202262.752362	583922.58065
23	2202207.102708	583860.877464
24	2201986.706654	583905.476995
25	2201796.692703	584009.309184
26	2201668.754595	583740.41172
27	2201755.545286	583315.460906
28	2201816.713709	583098.484537
29	2201808.43143	583082.431107
30	2201943.290685	582794.909662
31	2201968.112773	582864.234477
32	2201964.879055	582951.053031
33	2202019.431553	583069.358313
34	2202070.205881	583244.185674

1	2	3
35	2202147.196426	583333.91485
36	2202154.505289	583408.350757
37	2202192.73246	583461.80218
38	2202213.339165	583520.704768
39	2202230.324436	583530.736911
40	2202271.711081	583515.19359
41	2202319.391929	583628.687844
42	2202423.266882	583726.338712
43	2202431.450169	583762.886523
44	2202384.421015	583796.773765
45	2202411.519905	583835.54205
46	2202406.075379	583851.205397
47	2202424.718755	583882.942179
48	2202469.033896	583917.269515
49	2202483.354649	583966.340002
50	2202419.38147	583998.086786
51	2202408.673903	584030.523718
52	2202475.996289	584058.669733
53	2202522.918203	584030.133635
54	2202587.749306	584092.506964
55	2202659.592299	584201.140179
55	2202686.344719	584211.62242
56	2202716.619583	584267.504362
57	2202714.029308	584303.302012
58	2202772.953926	584415.656022
59	2202787.777885	584492.342411
60	2202756.273879	584636.873297
61	2202676.528074	584819.312285
62	2202603.513683	584938.617781
63	2202504.283076	585048.221204
64	2202510.024576	585065.974998
65	2202544.498323	585056.522978
66	2202557.457945	585070.736016
67	2202553.465292	585110.334478
68	2202530.375553	585170.997442
69	2202373.581459	585301.575347
70	2202286.229817	585326.040575
71	2202194.143087	585324.270197
72	2202173.082671	585313.277848
73	2202165.17986	585261.686823
74	2202157.895744	585259.996461
75	2202124.18093	585273.88943
76	2201980.899159	585264.287378
77	2202005.143798	585240.932387
78	2201988.051286	585221.868313
79	2201737.784583	585148.102549

3. Границы рекреационной зоны памятника природы регионального значения «Заречный парк»

Система координат: МСК-43.

Обозначение характерных точек границ	Координаты	
	X	Y
1	2	3
1	2200938.734425	584507.505651
2	2201174.886608	584693.475393
3	2201435.596902	584934.846976
4	2201626.584268	585082.528536
5	2201674.298112	585091.180385
6	2201686.38331	585118.996329
7	2201737.784583	585148.102549
8	2201737.784583	585148.102549
9	2202171.185337	585163.695882
10	2202170.129429	584997.280318
11	2201649.748251	584841.286981
12	2201200.244899	584536.971948
13	2201371.194761	584376.317616
14	2201527.683632	584444.992292
15	2201558.46995	584391.800924
16	2201580.066569	584403.123344
17	2201630.659413	584418.536638
18	2201674.248617	584398.61238
19	2201890.882999	584446.502614
20	2201890.734512	584467.667137
21	2201975.132912	584494.592891
22	2201993.413319	584449.583273
23	2201923.739888	584424.147837
24	2201855.328596	584397.372115
25	2201838.467064	584368.505946
26	2201768.47191	584180.995874
27	2201955.730601	584151.829642
28	2202101.239678	584060.81019
29	2202262.752362	583922.58065
30	2202207.102708	583860.877464
31	2201986.706654	583905.476995
32	2201796.692703	584009.309184
33	2201668.754595	583740.41172
34	2201755.545286	583315.460906
35	2201692.35579	583467.533405
36	2201600.368051	583632.208596
37	2201498.670908	583739.971626
38	2201496.831319	583806.605866
39	2201488.606785	583818.848482
40	2201436.925036	583838.21262
41	2201392.321171	583912.288451





1	2	3
42	2201346.75214	584001.867594
43	2201356.643028	584039.955734
44	2201350.299331	584085.825536
45	2201323.975873	584156.890723
46	2201300.440673	584195.168903
47	2201192.144105	584224.045074
48	2201172.197342	584256.602032
49	2201000.79377	584394.101416
50	2200905.135102	584438.310864
51	2200953.129422	584491.73228
52	2200938.734425	584507.505651

Границы памятника природы регионального значения «Заречный парк» и его функциональных зон обозначены на прилагаемой схеме.

СХЕМА
границ территории памятника природы регионального значения «Заречный парк» и его функциональных зон



Условные обозначения

	– граница территории памятника природы		– территория зоны строгой охраны
	– граница разделения функциональных зон		– территория рекреационной зоны

Приложение № 2

УТВЕРЖДЕН

постановлением Правительства
Кировской области
от 08.12.2015 № 75/812

РЕЖИМ
особой охраны территории памятника природы
регионального значения «Заречный парк»

1. Общие положения

Памятник природы регионального значения «Заречный парк» (далее – памятник природы) создан в целях сохранения пойменного соснового леса, имеющего историческое значение, являющегося местом обитания редких видов растений и животных и популярным местом отдыха населения.

Территория памятника природы является особо охраняемой природной территорией регионального значения.

Памятник природы расположен в Первомайском районе города Кирова. Площадь памятника природы в установленных границах составляет 232,6 га.

Расположенные в границах памятника природы земельные участки не изъяты у собственников, владельцев и пользователей этих участков.

Территория памятника природы обозначается на местности информационными и предупредительными знаками по периметру его границы.

Территория памятника природы в обязательном порядке учитывается при разработке планов и перспектив экономического и социального развития, документов территориального планирования и документации по планировке территории, лесоустроительной документации.

Расходы по обеспечению установленного режима особой охраны территории памятника природы осуществляются за счет средств областного бюджета и иных не запрещенных законом источников в соответствии с

действующим законодательством.

Изменение режима особой охраны территории памятника природы осуществляется в установленном порядке.

2. Зонирование территории памятника природы

В зависимости от целевого назначения и использования на территории памятника природы выделяются две функциональные зоны:

зона строгой охраны;

рекреационная зона.

Зона строгой охраны устанавливается с целью сохранения природных комплексов памятника природы в естественном состоянии.

Рекреационная зона устанавливается с целью регулирования рекреационной деятельности на территории памятника природы.

Границы функциональных зон устанавливаются Правительством Кировской области.

3. Режим особой охраны территории памятника природы

3.1. В соответствии со статусом особо охраняемой природной территории регионального значения на территории памятника природы запрещается всякая деятельность, влекущая за собой нарушение сохранности памятника природы, а именно:

предоставление и использование земельных участков с целью размещения объектов капитального строительства;

предоставление и использование земельных участков с целью ведения садоводства, огородничества и дачного хозяйства;

выжигание растительности, разорение птичьих гнезд, уничтожение редких и исчезающих видов растений и животных;

добывание и уничтожение объектов животного мира, за исключением любительского рыболовства;

проезд транспортных средств вне дорог общего пользования и стоянка

вне специально установленных мест, за исключением транспорта специального назначения;

заправка топливом, мойка и ремонт транспортных средств и механизмов;

выпас скота, устройство водопоев;

повреждение и рубка древесно-кустарниковой растительности, за исключением санитарно-оздоровительных (выборочные санитарные рубки и уборка захламленности), противопожарных мероприятий и мероприятий по уходу за лесом, осуществляемых в соответствии с действующим законодательством;

применение ядохимикатов, минеральных удобрений, химических средств защиты растений и стимуляторов роста;

размещение отходов производства и потребления, радиоактивных, химических, взрывчатых, токсичных, отравляющих и ядовитых веществ;

размещение кладбищ, скотомогильников, накопителей сточных вод;

загрязнение и захламление территории, в том числе водоемов;

уничтожение или повреждение оборудованных экскурсионных и туристических троп и маршрутов, информационных знаков и указателей, шлагбаумов, ограждений и мест отдыха;

выполнение работ по геологическому изучению недр, разработка месторождений полезных ископаемых;

изменение гидрологического режима территории, проведение гидромелиоративных работ;

строительство линейных объектов, за исключением линейных объектов, необходимых для жизнеобеспечения населения, и сооружений по их техническому обслуживанию по согласованию со специально уполномоченным органом исполнительной власти области в сфере охраны окружающей среды и природопользования;

заготовка пищевых лесных ресурсов и сбор лекарственных растений в промышленных целях;

иные виды деятельности, влекущие за собой снижение экологической ценности данной территории или причиняющие вред охраняемым объектам животного и растительного мира и среде их обитания.

3.2. Дополнительно в зоне строгой охраны запрещается:

хозяйственная и лесохозяйственная деятельность в предгнездовой, гнездовой и выводковый периоды птиц (с 1 апреля по 15 июля), за исключением ликвидации чрезвычайных ситуаций природного и техногенного характера;

размещение временных объектов и сооружений;

проведение массовых мероприятий;

сенокосение, нарушение растительного покрова и плодородного слоя почвы;

разведение костров.

Установленный режим особой охраны обязателен для исполнения всеми физическими и юридическими лицами.

Нарушители установленного режима особой охраны территории памятника природы несут ответственность в соответствии с действующим законодательством.

4. Использование территории памятника природы

Использование территории памятника природы осуществляется с учетом зонирования и функционального назначения различных участков.

4.1. На территории памятника природы допускается:

заготовка гражданами пищевых лесных ресурсов, сбор лекарственных растений для собственных нужд в порядке, установленном действующим законодательством;

любительское рыболовство в соответствии с действующим законодательством;

осуществление научно-исследовательской, образовательной и рекреационной деятельности, не противоречащей установленным мерам

охраны;

проведение в соответствии с действующим законодательством санитарно-оздоровительных (выборочные санитарные рубки и уборка захламленности), противопожарных мероприятий и мероприятий по уходу за лесом по согласованию со специально уполномоченным органом исполнительной власти области в сфере охраны окружающей среды и природопользования.

4.2. Дополнительно в рекреационной зоне допускается:

вырубка древесно-кустарниковой растительности с целью благоустройства территории в установленном порядке по согласованию со специально уполномоченным органом исполнительной власти области в сфере охраны окружающей среды и природопользования;

проведение массовых мероприятий в местах, специально предусмотренных для этих целей;

устройство привалов, бивуаков, туристических стоянок и лагерей, разведение костров в специально отведенных для этих целей местах;

создание и обустройство экскурсионных и туристических троп и маршрутов, мест отдыха, временных сооружений и иных объектов рекреации и экологического туризма, не противоречащие установленным мерам охраны;

ремонт дорог, преимущественно с сохранением грунтового покрытия, создание и оборудование мест для временной стоянки транспорта по согласованию со специально уполномоченным органом исполнительной власти области в сфере охраны окружающей среды и природопользования;

проведение работ по восстановлению нарушенных природных комплексов памятника природы, в том числе искусственное лесовосстановление на безлесных участках, озеленение территории видами местной флоры.
