



АДМИНИСТРАЦИЯ КОСТРОМСКОЙ ОБЛАСТИ

ПОСТАНОВЛЕНИЕ

от « 4 » декабря 2023 года № 546-а

г. Кострома

О создании особо охраняемой природной территории регионального значения памятника природы «Некрасовские вязы» и о внесении изменений в постановление администрации Костромской области от 16.06.2008 № 172-а

В соответствии с Федеральным законом от 14 марта 1995 года № 33-ФЗ «Об особо охраняемых природных территориях», Законом Костромской области от 15 февраля 2012 года № 194-5-ЗКО «Об особо охраняемых природных территориях в Костромской области», постановлением администрации Костромской области от 16 июня 2008 года № 172-а «Об утверждении схемы развития и размещения особо охраняемых природных территорий регионального значения Костромской области», в целях поддержания биоразнообразия, сохранения природной среды и оптимального экологического состояния территории Костромской области

администрация Костромской области ПОСТАНОВЛЯЕТ:

1. Создать особо охраняемую природную территорию регионального значения памятник природы «Некрасовские вязы».

2. Утвердить прилагаемое положение об особо охраняемой природной территории регионального значения памятнике природы «Некрасовские вязы».

3. Внести в постановление администрации Костромской области от 16 июня 2008 года № 172-а «Об утверждении схемы развития и размещения особо охраняемых природных территорий регионального значения Костромской области» (в редакции постановлений администрации Костромской области от 14.12.2010 № 408-а, от 22.04.2014 № 152-а, от 06.10.2015 № 348-а, от 20.12.2021 № 590-а, от 21.10.2022 № 521-а, от 07.11.2023 № 438-а) следующие изменения:

1) в пункте 1:

в подпункте 11 слово «района» заменить словом «округа»;

в подпункте 12 слово «района» заменить словом «округа»;

в подпункте 16 слово «района» заменить словом «округа»;

2) в схеме развития и размещения особо охраняемых природных территорий регионального значения Костромской области на территории Костромского муниципального района (приложение № 6):

в графе «Категория и название ООПТ»:

пункт 2 изложить в следующей редакции:

«Памятник природы «Некрасовские вязы»;

пункт 4 изложить в следующей редакции:

«Памятник природы «Коробейников лес»;

3) в схеме развития и размещения особо охраняемых природных территорий регионального значения Костромской области на территории Островского муниципального района (приложение № 11):

в тематическом заголовке слово «района» заменить словом «округа»;

в головке таблицы слово «Район» заменить словом «Округ»;

4) в схеме развития и размещения особо охраняемых природных территорий регионального значения Костромской области на территории Павинского муниципального района (приложение № 12):

в тематическом заголовке слово «района» заменить словом «округа»;

в головке таблицы слово «Район» заменить словом «Округ»;

5) в схеме развития и размещения особо охраняемых природных территорий регионального значения Костромской области на территории Солигаличского муниципального района (приложение № 16):

в тематическом заголовке слово «района» заменить словом «округа»;

в головке таблицы слово «Район» заменить словом «Округ».

4. Настоящее постановление вступает в силу со дня его официального опубликования.

Губернатор области



С. Ситников

Приложение

УТВЕРЖДЕНО

постановлением администрации
Костромской области
от «4» декабря 2023 г. № 546-а

ПОЛОЖЕНИЕ

об особо охраняемой природной территории регионального значения
памятнике природы «Некрасовские вязы»

1. Особо охраняемая природная территория регионального значения памятник природы «Некрасовские вязы» (далее – памятник природы «Некрасовские вязы») создана в целях сохранения и восстановления ценных природных комплексов и объектов, в том числе местообитаний редких и охраняемых видов растений и животных.

2. Задачи памятника природы «Некрасовские вязы»:

1) обеспечение непрерывности экологического каркаса бассейна реки Костромы;

2) сохранение лесных массивов, имеющих водоохранное значение для реки Мезы;

3) сохранение уникальных для подзоны южной тайги малонарушенных лесных сообществ, соответствующих по своему составу и структуре природе широколиственных лесов;

4) сохранение видового флористического и фаунистического разнообразия.

3. Кластерность памятника природы «Некрасовские вязы» – 2.

4. Памятник природы «Некрасовские вязы» создан без ограничения срока действия.

5. Общая площадь памятника природы «Некрасовские вязы» в окружных границах составляет 191,1 га, в том числе:

земли лесного фонда – 191,1 га (согласно данным лесоустройства – 180 га);

участок 1 – 77,4 га;

участок 2 – 113,7 га.

Памятник природы «Некрасовские вязы» включает земли лесного фонда: кварталы 92, 106 Мисковского участкового лесничества ОГКУ «Костромское лесничество».

6. Памятник природы «Некрасовские вязы» создается без изъятия земельных участков.

7. Функциональное зонирование на территории памятника природы «Некрасовские вязы» не предусмотрено.

8. Основные виды разрешенного использования земельных участков, расположенных в границах памятника природы «Некрасовские вязы»:

Код	Наименование вида разрешенного использования земельного участка	Запрещенные виды, входящие в описание вида использования земельного участка
1	2	3
1.12	Пчеловодство	Размещение сооружений, используемых для хранения и первичной переработки продукции пчеловодства
1.19	Сенокосение	-
1.20	Выпас сельскохозяйственных животных	-
5.2	Природно-познавательный туризм	-
5.3	Охота и рыбалка	Размещение дома охотника или рыболова
9.0	Деятельность по особой охране и изучению природы	-
9.1	Охрана природных территорий	-
9.1.1	Сохранение и репродукция редких и (или) находящихся под угрозой исчезновения видов животных	-
10.1	Заготовка древесины	Размещение сооружений, необходимых для обработки и хранения древесины (лесных складов, лесопилен)
10.3	Заготовка лесных ресурсов	Заготовка живицы, размещение временных сооружений, необходимых для хранения и неглубокой переработки лесных ресурсов (сушилок, грибоварен, складов)
10.4	Резервные леса	-
12.1	Ритуальная деятельность	-
12.3	Запас	-

9. Описание природных особенностей памятника природы «Некрасовские вязы»:

1) описание рельефа, почв, ландшафта.

Памятник природы «Некрасовские вязы» включает оригинальный лесной комплекс широколиственных лесов Костромской низины,

расположенный по обоим берегам в устье реки Мезы, впадающей в Костромской разлив Горьковского водохранилища. Территория испытывает влияние разлива, имея своеобразный гидрологический режим, но сохраняя при этом естественную природную ценотическую мозаику, так как не подвергалась рубкам. Все лесные кварталы относятся ко II группе леса.

Территория памятника природы «Некрасовские вязы» расположена в юго-западной части физико-географического района Верхневолжской физико-географической провинции. Обособление низменной территории на фоне возвышенных равнин связывается с мезозойской эрой. Во время среднеплейстоценового (московского) оледенения в котловину осуществлялся основной сток ледниковых вод в северо-западном направлении, которые образовали обширное приледниковое озеро. В микулинское межледниковье сток из озера осуществлялся на север. Во время верхнеплейстоценового (валдайского) оледенения сток в северном направлении преграждался ледниками, что обусловило возникновение обширного подпрудного озера более высокого уровня со стоком на юг. Снижение уровня и последующее исчезновение озера связывается со временем деградации осташковской стадии оледенения, когда образовалась долина прорыва через моренную Плѣс-Галичскую гряду. По Костромской низине, вытянутой в меридиональном направлении, заложилась долина реки Костромы, а в XX веке произошел разлив Горьковского водохранилища (Костромского моря). Отложения террас водно-ледниковых потоков и приледниковых озёр, а также лёссовидные суглинки холодных сухих эпох служат в настоящее время почвообразующими и подстилающими породами на значительной части территории памятника природы «Некрасовские вязы». Другой тип почвообразующих отложений связан с аккумулятивной деятельностью реки Костромы, свободно меандрировавшей по территории низины до заполнения Горьковского водохранилища.

Территория памятника природы «Некрасовские вязы» принадлежит ландшафту пологохолмистой озёрно-ледниково-аллювиальной равнины, сложенной песчано-супесчаными отложениями с пятнами лёссовидных покровных суглинков, подстилаемыми моренными суглинками, с сероольхово-липово-осиновыми субнеморальными лесами с участием дуба на дерново-подзолистых почвах. Наличие озёрных и аллювиальных отложений, богатых элементами минерального питания, а также покрова лёссовидных отложений обуславливает резкое преобладание местообитаний неморального характера, в результате чего в прошлом господство принадлежало широколиственным лесам с участием дуба и липы, находящимся на северном пределе ареала, при незначительной роли хвойных пород;

2) характеристика растительного покрова и флористического разнообразия.

Растительность памятника природы «Некрасовские вязы» по своему составу, структуре и другим признакам соответствует природе широколиственных лесов. Горизонтальная структура лесного покрова на территории памятника природы «Некрасовские вязы» обладает выраженной мозаикой парцелл, различных по составу и восстановительно-сукцессионным состояниям: вязовых, липовых, березовых, осиновых, сероольховых, осиново-вязовых, березово-черноольховых, черноольхово-вязовых, кленово-липовых.

Вертикальная структура в сообществах, как правило, сложная двухъярусная, преобладает исключительно подрост широколиственных древесных пород: клена (*Acer saccharinum*), липы (*Tilia cordata*), вяза (*Ulmus glabra*), встречаются единичные экземпляры дуба (*Quercus robur*). В подлеске кустарники, также характерные для широколиственных лесов – бересклет бородавчатый (*Euonymus verrucosa* Scop.), жимолость лесная (*Lonicera xylosteum* L.), калина обыкновенная (*Viburnum opulus* L.), черемуха птичья (*Padus avium* Mill.), смородина черная (*Ribes nigrum* L.), очень редко рябина обыкновенная (*Sorbus aucuparia* L.).

Почвы характеризуются хорошо развитым гумусовым горизонтом на среднем суглинке зернисто-комковатой структуры благодаря деятельности обильной почвенной мезофауны. Благотворное влияние на плодородие почвы описываемого леса оказывают дождевые черви и кроты, следы успешной деятельности которых создают особую, характерную для широколиственных лесов конфигурацию нанорельефа по всему участку.

Проективное покрытие травяного и мохового покрова не велико – 25-50%. Отмечаются в основном неморальные виды трав: сныть обыкновенная (*Aegopodium podagraria* L.), щитовник Карпузиуса (*Dryopteris carthusiana* (Vill.) Н.Р. Fuchs.), медуница неясная (*Pulmonaria obscura* Dum.), будра плющевидная (*Glechoma hederacea* L.), звездчатка жестколистная (*Stellaria holostea* L.), осока пальчатая (*Carex digitata* L.), сочевичник (*Lathyrus vernus* (L.) Bernh.), подмаренник душистый (*Galium odoratum* (L.) Scop.), лютик кашубский (*Ranunculus cassubicus* L.), копытень европейский (*Asarum europaeum* L.), редко ландыш майский (*Convallaria majalis* L.). Им сопутствуют некоторые виды нитрофильной группы – гравилат речной (*Geum rivale* L.), крапива двудомная (*Urtica dioica* L.), борец высокий (*Aconitum septentrionale* Koelle.). Из бореальных видов зафиксирован только хвощ лесной (*Equisetum sylvaticum* L.). В моховом покрове представлены рода мхов неморальной группы: мниум (*Mnium* sp.), климациум дендроидес (*Climacium dendroides* (Hedw.) Web. et Mohr.).

На территории памятника природы «Некрасовские вязы» достоверно установлено произрастание 5 видов растений, занесенных в Красную книгу Костромской области:

осока береговая (*Carex riparia*) (категория 3 – «Редкие»);

осока вздутоносая (*Carex rhynchophysa*) (категория 5 – «Восстанавливаемые или восстанавливающиеся»);

манник литовский (*glyceria lithuanica*) (категория 5 – «Восстанавливаемые или восстанавливающиеся»);

вяз голый (*Ulmus glabra* Huds.) (категория 3 – «Редкие»);

гомалия трихомановидная (*Homalia trichomanoides*) (категория 3 – «Редкие»);

3) характеристика фауны.

Фауна территории памятника природы «Некрасовские вязы» типична для Костромской области и высоко репрезентативна. Список видов животных включает более 40 видов млекопитающих, из них 22 включены в перечень объектов охоты. В памятнике природы «Некрасовские вязы» встречается более 120 видов птиц, из которых около 60 видов гнездящиеся, остальные встречаются в период миграций или зимуют.

Основные виды животных, относящиеся к объектам охоты: лось (*Alces alces* L.), кабан (*Sus scrofa* L.), лисица (*Vulpes vulpes* L.), енотовидная собака (*Nyctereutes procyonoides* Gr.), бурый медведь (*Ursus arctos* L.), рысь (*Felis linx* L.), барсук (*Meles meles* L.), лесная куница (*Martes martes*), горноста́й (*Mustela erminea* L.), американская и европейская норки (*Mustela vison* Briss., *M. lutreola* L.), выдра (*Lutra lutra*), заяц-беляк (*Lepus timidus* L.), бобр (*Castor fiber*), крот (*Talpa europaea* L.), белка (*Sciurus vulgaris* L.), ондатра (*Ondatra zibethica* L.), глухарь (*Tetrao urogallus*), тетерев (*Lyrurus tetrix*), рябчик (*Tetrastes bonasia* (L.)), вальдшнеп (*Scolopax rusticola* L.), бекас (*Gallinago gallinago* L.), дупель (*G. media* L.), различные виды речных уток (*Anas* spp.), гоголь (*Bucephala clangula* (L.)), лысуха (*Fulica atra* L.), коростель (*Crex crex* L.) и др. На пролете обычны гуси (*Anser* spp.).

10. Природными объектами особой охраны на территории памятника природы «Некрасовские вязы» являются:

уникальные для подзоны южной тайги малонарушенные лесные сообщества, соответствующие по своему составу и структуре природе широколиственных лесов;

лесные массивы в долине реки Мезы, имеющие большое средообразующее, водоохранное, научное и историко-культурное значение;

виды, занесенные в Красную книгу Костромской области.

11. На территории памятника природы «Некрасовские вязы» устанавливается режим особой охраны.

1) на территории памятника природа «Некрасовские вязы» разрешаются следующие виды деятельности:

осуществление видов деятельности в сфере охотничьего хозяйства с соблюдением требований законодательства в области охоты и сохранения охотничьих ресурсов:

- любительская и спортивная охота в открытые для охоты сроки, в том числе с собаками охотничьих пород и ловчими птицами;
 - охота в целях регулирования численности охотничьих ресурсов;
 - охота в целях акклиматизации, переселения и гибридизации охотничьих ресурсов;
 - охота в целях осуществления научно-исследовательской деятельности, образовательной деятельности;
 - охота в целях содержания и разведения охотничьих ресурсов в полувольных условиях или искусственно созданной среде обитания;
 - деятельность в сфере охотничьего хозяйства, за исключением видов деятельности в сфере охотничьего хозяйства, указанных в подпункте 2 настоящего пункта;
 - выборочные рубки лесных насаждений, рубки ухода за лесом, выборочные санитарные рубки при возникновении очагов опасных видов вредителей и болезней, сплошные рубки в насаждениях, утративших биологическую устойчивость;
 - лесовосстановительные работы;
 - научная деятельность;
 - экологический туризм;
 - просветительские мероприятия;
 - заготовка пищевых лесных ресурсов и сбор лекарственных растений гражданами для собственных нужд;
 - любительское рыболовство;
 - сенокосение в специально отведенных местах;
 - ремонт существующих дорог, мостов;
 - обустройство противопожарных дорог, разрывов и минерализованных полос и уход за ними;
 - противопожарные и лесозащитные мероприятия, осуществляемые в соответствии с лесохозяйственным регламентом лесничества;
 - иная деятельность, не запрещенная подпунктом 2 настоящего пункта;
- 2) на территории памятника природы «Некрасовские вязы» запрещаются:
- рубки лесных насаждений, за исключением рубок, указанных в подпункте 1 настоящего пункта;
 - применение токсичных химических препаратов для охраны и защиты лесов, в том числе в научных целях;
 - интродукция (пород) деревьев, кустарников, лиан, других лесных растений, не произрастающих в данном лесном районе, в ходе проведения лесовосстановительных работ;
 - промысловая охота;
 - размещение объектов охотничьей инфраструктуры (размещение охотничьей базы);
 - все виды мелиоративных работ;
 - распашка земель под сельскохозяйственные нужды;

- разорение гнезд, кладок, нор;
- интродукция растений и животных с целью акклиматизации, за исключением мероприятий по реакклиматизации и восстановлению численности аборигенных видов;
- строительство промышленных объектов, зданий, жилых домов, дорог с твердым покрытием, строительство сооружений, не связанных с функционированием памятника природы «Некрасовские вязы»;
- предоставление земельных участков для индивидуального жилищного строительства, ведения садоводства или огородничества;
- движение транспорта вне дорог и установленных маршрутов движения, а также стоянка транспорта вне специально отведенных мест, за исключением движения транспорта при выполнении мероприятий, связанных с охраной, защитой и воспроизводством лесов;
- виды деятельности, которые могут привести к загрязнению территорий и акваторий;
- накопление всех видов отходов;
- размещение объектов утилизации, обезвреживания, хранения и захоронения всех видов отходов;
- размещение складов горюче-смазочных материалов, ядохимикатов, минеральных удобрений, скотомогильников, кладбищ;
- уничтожение дуба, лиственницы, можжевельника (древовидная форма), ольхи черной, липы, пихты, клена, вяза, лещины, а также их подроста либо действия, которые могут привести к их гибели;
- уничтожение дуплистых деревьев, крупных деревьев со сломанными вершинами;
- подсочка деревьев;
- промышленная заготовка лекарственного сырья, мха, камыша, лесной подстилки, коры, иного технического сырья;
- организация туристических стоянок, бивуаков, разведение костров вне специально отведенных мест и без согласования с органом, осуществляющим управление памятником природы «Некрасовские вязы»;
- перемещение по территории памятника природы «Некрасовские вязы» с использованием гусеничных транспортных средств (за исключением случаев, связанных с обеспечением режима охраны, ведения лесохозяйственных, лесовосстановительных и лесозащитных работ);
- геологическое изучение, разведка и добыча полезных ископаемых, а также геологическое изучение, разведка и добыча подземных вод;
- уничтожение или повреждение шлагбаумов, аншлагов, стендов и других информационных знаков и указателей, а также оборудованных экологических троп и мест отдыха;
- причинение вреда природным комплексам и их компонентам, сохранение которых является задачами создания памятника природы «Некрасовские вязы».

12. Памятник природы «Некрасовские вязы» создается:

- 1) без создания администрации;
- 2) с установлением охранной зоны.

13. Обеспечение режима памятника природы «Некрасовские вязы» осуществляется на основании заключенного охранного обязательства.

Региональный государственный контроль (надзор) в области охраны и использования особо охраняемых природных территорий на территории памятника природы «Некрасовские вязы» осуществляют должностные лица департамента природных ресурсов и охраны окружающей среды Костромской области.

14. Памятник природы «Некрасовские вязы» находится в ведении департамента природных ресурсов и охраны окружающей среды Костромской области.

Описание местоположения границ памятника природы «Некрасовские вязы», определенных в системе координат МСК-44, представлено в приложении № 1 к настоящему Положению.

Графическое описание местоположения границ памятника природы «Некрасовские вязы» представлено в приложении № 2 к настоящему Положению.

Приложение № 1

к положению об особо
охраняемой природной территории
регионального значения памятнике
природы «Некрасовские вязы»

ОПИСАНИЕ

местоположения границ особо охраняемой природной территории
регионального значения памятника природы «Некрасовские вязы»
(Система координат МСК-44, зона 1)

Обозначение характерных точек границ	Координаты, м	
	X	Y
1	2	3
Участок 1		
1	323 824,70	1 211 786,34
2	323 787,51	1 211 915,70
3	323 740,12	1 212 080,57
4	323 729,17	1 212 118,69
5	323 723,11	1 212 139,78
6	323 632,57	1 212 454,78
7	323 605,18	1 212 478,25
8	323 598,28	1 212 476,43
9	323 219,23	1 212 374,95
10	323 188,03	1 212 289,58
11	323 178,27	1 212 262,91
12	323 165,12	1 212 226,92
13	323 138,69	1 212 178,36
14	323 096,41	1 212 100,60
15	323 092,65	1 212 100,96
16	322 871,14	1 212 122,92
17	322 872,92	1 212 010,67
18	322 857,76	1 211 903,62
19	322 627,01	1 211 888,05
20	322 626,68	1 211 790,15
21	322 626,21	1 211 661,25
22	322 458,28	1 211 654,26
23	322 535,78	1 211 519,39
24	322 630,08	1 211 514,59
25	322 637,38	1 211 514,23
26	322 752,50	1 211 508,34
27	322 797,20	1 211 506,05
28	322 799,05	1 211 505,95
29	322 820,46	1 211 479,53
30	322 873,57	1 211 414,00

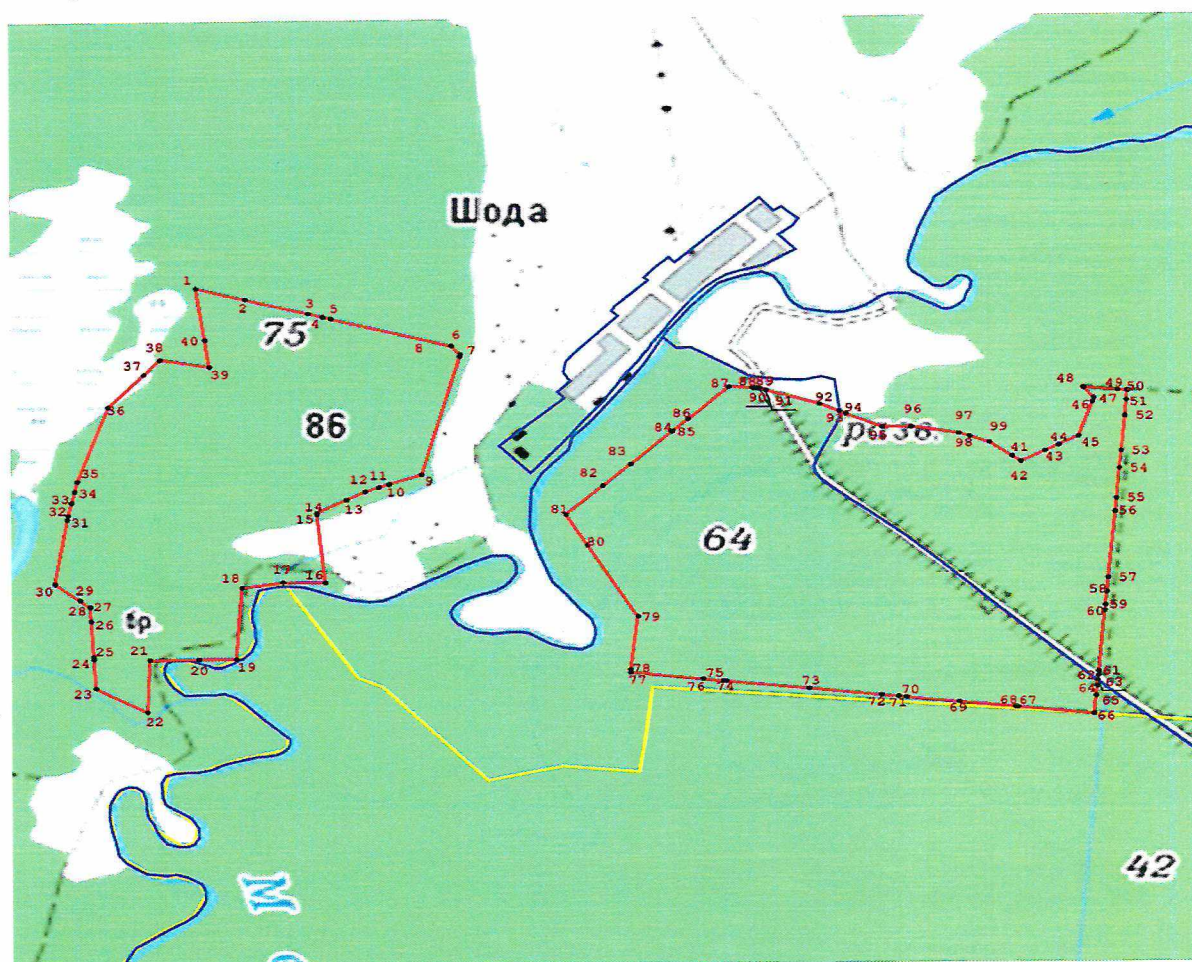
31	323 081,99	1 211 446,74
32	323 093,73	1 211 448,58
33	323 135,78	1 211 457,96
34	323 172,12	1 211 466,06
35	323 205,20	1 211 473,44
36	323 444,66	1 211 554,49
37	323 547,58	1 211 648,38
38	323 594,92	1 211 691,56
39	323 571,28	1 211 821,34
40	323 657,61	1 211 809,42
1	323 824,70	1 211 786,34
Участок 2		
41	323 266,04	1 213 920,42
42	323 248,67	1 213 943,30
43	323 282,49	1 214 007,04
44	323 301,41	1 214 042,66
45	323 328,45	1 214 094,00
46	323 438,69	1 214 130,41
47	323 451,25	1 214 134,55
48	323 484,67	1 214 107,62
49	323 476,90	1 214 196,60
50	323 474,64	1 214 222,47
51	323 444,44	1 214 219,82
52	323 393,74	1 214 215,38
53	323 281,10	1 214 205,51
54	323 225,02	1 214 200,59
55	323 127,85	1 214 192,08
56	323 084,29	1 214 188,26
57	322 871,06	1 214 169,57
58	322 824,89	1 214 165,53
59	322 782,87	1 214 161,85
60	322 765,40	1 214 160,31
61	322 569,07	1 214 143,11
62	322 556,55	1 214 142,01
63	322 542,06	1 214 140,74
64	322 523,33	1 214 139,10
65	322 491,34	1 214 136,30
66	322 433,62	1 214 131,25
67	322 456,85	1 213 931,84
68	322 457,53	1 213 926,02
69	322 474,73	1 213 778,35
70	322 490,89	1 213 639,69
71	322 493,21	1 213 619,78
72	322 498,46	1 213 574,68
73	322 520,59	1 213 384,73
74	322 545,74	1 213 168,86
75	322 546,51	1 213 162,30
76	322 552,82	1 213 108,08
77	322 574,90	1 212 918,60

78	322 584,03	1 212 918,60
79	322 755,61	1 212 939,33
80	322 985,62	1 212 808,67
81	323 085,78	1 212 751,76
82	323 177,96	1 212 848,54
83	323 247,90	1 212 921,95
84	323 352,08	1 213 029,60
85	323 354,23	1 213 031,82
86	323 392,01	1 213 071,91
87	323 493,69	1 213 179,83
88	323 491,55	1 213 241,42
89	323 491,18	1 213 252,14
90	323 488,80	1 213 259,39
91	323 483,36	1 213 275,93
92	323 437,25	1 213 416,28
93	323 413,82	1 213 467,35
94	323 405,90	1 213 484,59
95	323 362,01	1 213 580,22
96	323 361,83	1 213 656,46
97	323 340,72	1 213 780,01
98	323 330,27	1 213 808,65
99	323 311,15	1 213 861,00
41	323 266,04	1 213 920,42





Приложение № 2

к положению об особо охраняемой природной территории регионального значения памятнике природы «Некрасовские вязы»

ГРАФИЧЕСКОЕ ОПИСАНИЕ
местоположения границ особо охраняемой природной территории регионального значения памятника природы «Некрасовские вязы»



Условные знаки и обозначения:

-  Граница особо охраняемой природной территории
-  Граница земельных участков, сведения о которых имеются в ЕГРН
-  Граница кадастрового квартала
- : 45 Кадастровый номер земельных участков, сведения о которых имеются в ЕГРН
-  119 Образуемая точка, по которой необходимо однозначно определить ее местоположение