



АДМИНИСТРАЦИЯ КОСТРОМСКОЙ ОБЛАСТИ

ПОСТАНОВЛЕНИЕ

от « 4 » *марта* 2024 года № *69-а*

г. Кострома

**Об установлении зон охраны объекта
культурного наследия регионального значения
«Усадьба Васильевское» Карцевых (Чумаковых)», XIX в.,
режима использования земель и земельных участков
и требований к градостроительным регламентам
в границах территорий данных зон**

В соответствии с Федеральным законом от 25 июня 2002 года № 73-ФЗ «Об объектах культурного наследия (памятниках истории и культуры) народов Российской Федерации», Положением о зонах охраны объектов культурного наследия (памятников истории и культуры) народов Российской Федерации, утвержденным постановлением Правительства Российской Федерации от 12 сентября 2015 года № 972 «Об утверждении Положения о зонах охраны объектов культурного наследия (памятников истории и культуры) народов Российской Федерации и о признании утратившими силу отдельных положений нормативных правовых актов Правительства Российской Федерации», Законом Костромской области от 1 апреля 2004 года № 184-ЗКО «Об объектах культурного наследия (памятниках истории и культуры), расположенных на территории Костромской области», на основании проекта зон охраны объекта культурного наследия регионального значения «Усадьба Васильевское» Карцевых (Чумаковых)», XIX в.: «Главный дом», 1820 гг., «Флигель (северный)», 1820 гг., «Флигель (южный)», 1820 гг., «Парк», 2 – я пол. XIX века, расположенного по адресу: Российская Федерация, Костромская область, городской округ город Кострома, поселок Васильевское, акта государственной историко-культурной экспертизы от 28 октября 2023 года администрация Костромской области ПОСТАНОВЛЯЕТ:

1. Установить зоны охраны объекта культурного наследия регионального значения «Усадьба Васильевское» Карцевых (Чумаковых)», XIX в.: «Главный дом», 1820 гг., «Флигель (северный)», 1820 гг., «Флигель (южный)», 1820 гг., «Парк», 2 – я пол. XIX века, расположенного по

адресу: Российская Федерация, Костромская область, городской округ город Кострома, поселок Васильевское, согласно приложению № 1 к настоящему постановлению.

2. Утвердить режимы использования земель и земельных участков и требования к градостроительным регламентам в границах территорий зон охраны объекта культурного наследия регионального значения «Усадьба Васильевское» Карцевых (Чумаковых)», XIX в.: «Главный дом», 1820 гг., «Флигель (северный)», 1820 гг., «Флигель (южный)», 1820 гг., «Парк», 2 – я пол. XIX века, расположенного по адресу: Российская Федерация, Костромская область, городской округ город Кострома, поселок Васильевское, согласно приложению № 2 к настоящему постановлению.

3. Администрации городского округа город Кострома Костромской области, администрации Костромского муниципального района Костромской области разместить информацию об установленных зонах охраны объекта культурного наследия регионального значения «Усадьба Васильевское» Карцевых (Чумаковых)», XIX в.: «Главный дом», 1820 гг., «Флигель (северный)», 1820 гг., «Флигель (южный)», 1820 гг., «Парк», 2 – я пол. XIX века, расположенного по адресу: Российская Федерация, Костромская область, городской округ город Кострома, поселок Васильевское, режимах использования земель и земельных участков и требованиях к градостроительным регламентам в границах территорий данных зон в информационной системе обеспечения градостроительной деятельности.

4. Инспекции по охране объектов культурного наследия Костромской области направить информацию об установленных зонах охраны объекта культурного наследия регионального значения «Усадьба Васильевское» Карцевых (Чумаковых)», XIX в.: «Главный дом», 1820 гг., «Флигель (северный)», 1820 гг., «Флигель (южный)», 1820 гг., «Парк», 2 – я пол. XIX века, расположенного по адресу: Российская Федерация, Костромская область, городской округ город Кострома, поселок Васильевское, режимах использования земель и земельных участков и требованиях к градостроительным регламентам в границах территорий данных зон:

1) в филиал публично-правовой компании «Роскадастр» по Костромской области для внесения сведений в государственный кадастр недвижимости;

2) в Администрацию городского округа город Кострома Костромской области, администрацию Костромского муниципального района Костромской области для размещения в федеральной государственной информационной системе территориального планирования в сроки, установленные законодательством Российской Федерации.

5. Настоящее постановление вступает в силу со дня его официального опубликования.

Губернатор области



С. Ситников

Приложение № 1

УСТАНОВЛЕННЫ

постановлением администрации

Костромской области

от «4» марта 2024 г. № 69-а

ЗОНЫ ОХРАНЫ

объекта культурного наследия регионального значения
«Усадьба Васильевское» Карцевых (Чумаковых)», XIX в.: «Главный дом»,
1820 гг., «Флигель (северный)», 1820 гг., «Флигель (южный)», 1820 гг.,
«Парк», 2 – я пол. XIX века, расположенного по адресу:
Российская Федерация, Костромская область,
городской округ город Кострома,
поселок Васильевское

1. Для объекта культурного наследия регионального значения «Усадьба Васильевское» Карцевых (Чумаковых)», XIX в.: «Главный дом», 1820 гг., «Флигель (северный)», 1820 гг., «Флигель (южный)», 1820 гг., «Парк», 2 – я пол. XIX века, расположенного по адресу: Российская Федерация, Костромская область, городской округ город Кострома, поселок Васильевское, определен следующий состав зон охраны:

охранная зона (индекс зоны ОЗ);

зона охраняемого природного ландшафта (индекс зоны – ЗОПЛ) в составе подзон ЗОПЛ-1, ЗОПЛ-2, ЗОПЛ-3, ЗОПЛ-4;

зона регулирования застройки и хозяйственной деятельности локального уровня (индекс зоны – ЗРЗ(Л) в составе подзон ЗРЗ(Л)-1, ЗРЗ(Л)-2, ЗРЗ(Л)-3, ЗРЗ(Л)-4, ЗРЗ(Л)-5, ЗРЗ(Л)-6, ЗРЗ(Л)-7, ЗРЗ(Л)-8, ЗРЗ(Л)-9, ЗРЗ(Л)-10, ЗРЗ(Л)-11, ЗРЗ(Л)-12, ЗРЗ(Л)-13, ЗРЗ(Л)-14, ЗРЗ(Л)-15, ЗРЗ(Л)-16;

зона регулирования застройки и хозяйственной деятельности среднего плана районного уровня (индекс зоны – ЗРЗ(СП) в составе подзон ЗРЗ(СП)-1, ЗРЗ(СП)-2, ЗРЗ(СП)-3, ЗРЗ(СП)-4, ЗРЗ(СП)-5, ЗРЗ(СП)-6;

зона регулирования застройки и хозяйственной деятельности дальнего плана районного уровня в черте города Костромы (индекс зоны – ЗРЗ(ДП К) в составе подзон ЗРЗ(ДП К)-1, ЗРЗ(ДП К)-2, ЗРЗ(ДП К)-3, ЗРЗ(ДП К)-4, ЗРЗ(ДП К)-5, ЗРЗ(ДП К)-6, ЗРЗ(ДП К)-7, ЗРЗ(ДП К)-8;

зона регулирования застройки и хозяйственной деятельности дальнего плана районного уровня в черте сельского поселения Минское Костромского района (индекс зоны – ЗРЗ(ДП М) в составе подзон ЗРЗ(ДП М)-1, ЗРЗ(ДП М)-2, ЗРЗ(ДП М)-3, ЗРЗ(ДП М)-4, ЗРЗ(ДП М)-5;

зона регулирования застройки и хозяйственной деятельности на правом берегу реки Волги в черте города Костромы (индекс зоны – ЗРЗ(ПБ

К) в составе подзон ЗРЗ(ПБ К)-1, ЗРЗ(ПБ К)-2, ЗРЗ(ПБ К)-3, ЗРЗ(ПБ К)-4, ЗРЗ(ПБ К)-5, ЗРЗ(ПБ К)-6, ЗРЗ(ПБ К)-7, ЗРЗ(ПБ К)-8, ЗРЗ(ПБ К)-9;

зона регулирования застройки и хозяйственной деятельности на правом берегу реки Волги в черте Середняковского сельского поселения Костромского района (индекс зоны – ЗРЗ(ПБ С) в составе подзон ЗРЗ(ПБ С)-1, ЗРЗ(ПБ С)-2, ЗРЗ(ПБ С)-3, ЗРЗ(ПБ С)-4, ЗРЗ(ПБ С)-5, ЗРЗ(ПБ С)-6, ЗРЗ(ПБ С)-7, ЗРЗ(ПБ С)-8, ЗРЗ(ПБ С)-9;

зона регулирования застройки и хозяйственной деятельности на озелененной территории общего пользования правого берега реки Волги (индекс зоны – ЗРЗ(ПБ.ОТ) в составе подзон ЗРЗ(ПБ.ОТ)-1, ЗРЗ(ПБ.ОТ)-2, ЗРЗ(ПБ.ОТ)-3, ЗРЗ(ПБ.ОТ)-4, ЗРЗ(ПБ.ОТ)-5, ЗРЗ(ПБ.ОТ)-6.

2. Описание местоположения границ зон охраны объекта культурного наследия регионального значения «Усадьба Васильевское» Карцевых (Чумаковых)», XIX в.: «Главный дом», 1820 гг., «Флигель (северный)», 1820 гг., «Флигель (южный)», 1820 гг., «Парк», 2 – я пол. XIX века

Прохождение границ		Описание прохождения границ
От точки	До точки	
1	2	3
ОЗ Площадь: 23 807,33 кв.м		
1	2	От поворотной точки 1 в северо-восточном направлении по границе земельного участка с кадастровым номером 44:27:070601:420 до точки 2. Расстояние между точками 1-2 = 10,39м
2	3	От поворотной точки 2 в северо-восточном направлении по границе земельного участка с кадастровым номером 44:27:070601:420 до точки 3. Расстояние между точками 2-3 = 20,26м
3	4	От поворотной точки 3 в юго-восточном направлении по границе земельного участка с кадастровым номером 44:27:070601:1023 до точки 4. Расстояние между точками 3-4 = 36,83м
4	5	От поворотной точки 4 в северо-восточном направлении по границе земельного участка с кадастровым номером 44:27:070601:1023 до точки 5. Расстояние между точками 4-5 = 14,29м
5	6	От поворотной точки 5 в северо-восточном направлении до точки 6. Расстояние между точками 5-6 = 86,07м
6	7	От поворотной точки 6 в северо-восточном направлении по границе земельного участка с кадастровым номером 44:27:070601:385 до точки 7. Расстояние между точками 6-7 = 22,20м
7	8	От поворотной точки 7 в северо-восточном направлении по границе земельного участка с кадастровым номером 44:27:070601:385 до точки 8. Расстояние между точками 7-8 = 8,93м
8	9	От поворотной точки 8 в северо-восточном направлении по границе земельного участка с кадастровым номером 44:27:070601:385 до точки 9. Расстояние между точками 8-9 = 11,71м

9	10	От поворотной точки 9 в северо-восточном направлении по границе земельного участка с кадастровым номером 44:27:070601:385 до точки 10. Расстояние между точками 9-10 = 7,39м
10	11	От поворотной точки 10 в юго-восточном направлении до точки 11. Расстояние между точками 10-11 = 30,18м
11	12	От поворотной точки 11 в северо-восточном направлении до точки 12. Расстояние между точками 11-12 = 42,43м
12	13	От поворотной точки 12 в северо-восточном направлении до точки 13. Расстояние между точками 12-13 = 33,64м
13	14	От поворотной точки 13 в юго-восточном направлении по границе земельного участка с кадастровым номером 44:27:070601:433 до точки 14. Расстояние между точками 13-14 = 6,57м
14	15	От поворотной точки 14 в юго-восточном направлении по границе земельного участка с кадастровым номером 44:27:070601:433 до точки 15. Расстояние между точками 14-15 = 4,01м
15	16	От поворотной точки 15 в юго-восточном направлении по границе земельного участка с кадастровым номером 44:27:070601:433 до точки 16. Расстояние между точками 15-16 = 16,28м
16	17	От поворотной точки 16 в юго-восточном направлении по границе земельного участка с кадастровым номером 44:27:070601:433 до точки 17. Расстояние между точками 16-17 = 3,82м
17	18	От поворотной точки 17 в юго-восточном направлении до точки 18. Расстояние между точками 17-18 = 18,89м
18	19	От поворотной точки 18 в юго-западном направлении по границе земельного участка с кадастровым номером 44:27:070601:1135 до точки 19. Расстояние между точками 18-19 = 10,00м
19	20	От поворотной точки 19 в северо-западном направлении до точки 20. Расстояние между точками 19-20 = 33,60м
20	21	От поворотной точки 20 в юго-западном направлении до точки 21. Расстояние между точками 20-21 = 86,21м
21	22	От поворотной точки 21 в северо-западном направлении по границе земельного участка с кадастровым номером 44:27:070601:59 до точки 22. Расстояние между точками 21-22 = 2,37м
22	23	От поворотной точки 22 в северо-западном направлении по границе земельного участка с кадастровым номером 44:27: 070601:59 до точки 23. Расстояние между точками 22-23 = 2,94м
23	24	От поворотной точки 23 в северо-западном направлении по границе земельного участка с кадастровым номером 44:27:070601:59 до точки 24. Расстояние между точками 23-24 = 0,62м
24	25	От поворотной точки 24 в северо-западном направлении по границе земельного участка с кадастровым номером 44:27:070601:59 до точки 25. Расстояние между точками 24-25 = 1,23м
25	26	От поворотной точки 25 в северо-западном направлении по границе земельного участка с кадастровым номером 44:27:070601:59 до точки 26. Расстояние между точками 25-26 = 21,63м
26	27	От поворотной точки 26 в северо-западном направлении по границе земельного участка с кадастровым номером 44:27:070601:59 до точки 27. Расстояние между точками 26-27 = 8,23м
27	28	От поворотной точки 27 в северо-западном направлении до точки 28. Расстояние между точками 27-28 = 16,74м

28	29	От поворотной точки 28 в юго-западном направлении до точки 29. Расстояние между точками 28-29 = 29,58м
29	30	От поворотной точки 29 в юго-западном направлении до точки 30. Расстояние между точками 29-30 = 127,32м
30	31	От поворотной точки 30 в юго-восточном направлении до точки 31. Расстояние между точками 30-31 = 5,46м
31	32	От поворотной точки 31 в юго-восточном направлении до точки 32. Расстояние между точками 31-32 = 270,31м
32	33	От поворотной точки 32 в юго-восточном направлении до точки 33. Расстояние между точками 32-33 = 117,02м
33	34	От поворотной точки 33 в юго-восточном направлении до точки 34. Расстояние между точками 33-34 = 14,19м
34	35	От поворотной точки 34 в северо-восточном направлении до точки 35. Расстояние между точками 34-35 = 14,46м
35	36	От поворотной точки 35 в северо-восточном направлении до точки 36. Расстояние между точками 35-36 = 17,09м
36	37	От поворотной точки 36 в северо-восточном направлении до точки 37. Расстояние между точками 36-37 = 46,62м
37	38	От поворотной точки 37 в северо-восточном направлении до точки 38. Расстояние между точками 37-38 = 27,70м
38	39	От поворотной точки 38 в северо-западном направлении по границе земельного участка с кадастровым номером 44:27:070601:59 до точки 39. Расстояние между точками 38-39 = 18,06м
39	40	От поворотной точки 39 в северо-восточном направлении по границе земельного участка с кадастровым номером 44:27:070601:59 до точки 40. Расстояние между точками 39-40 = 42,79м
40	41	От поворотной точки 40 в юго-восточном направлении по границе земельного участка с кадастровым номером 44:27:070601:59 до точки 41. Расстояние между точками 40-41 = 4,11м
41	42	От поворотной точки 41 в юго-восточном направлении по границе земельного участка с кадастровым номером 44:27:070601:59 до точки 42. Расстояние между точками 41-42 = 3,37м
42	43	От поворотной точки 42 в юго-западном направлении до точки 43. Расстояние между точками 42-43 = 58,36м
43	44	От поворотной точки 43 в юго-западном направлении до точки 44. Расстояние между точками 43-44 = 24,69м
44	45	От поворотной точки 44 в юго-западном направлении до точки 45. Расстояние между точками 44-45 = 69,87м
45	46	От поворотной точки 45 в юго-западном направлении по границе земельного участка с кадастровым номером 44:27:070601:424 до точки 46. Расстояние между точками 45-46 = 24,84м
46	47	От поворотной точки 46 в юго-западном направлении по границе земельного участка с кадастровым номером 44:27:070601:424 до точки 47. Расстояние между точками 46-47 = 3,73м
47	48	От поворотной точки 47 в юго-западном направлении по границе земельного участка с кадастровым номером 44:27:070601:424 до точки 48. Расстояние между точками 47-48 = 7,36м
48	49	От поворотной точки 48 в северо-западном направлении по границе земельного участка с кадастровым номером 44:27:070601:424 до точки 49. Расстояние между точками 48-49 = 3,78м

49	50	От поворотной точки 49 в северо-западном направлении по границе земельного участка с кадастровым номером 44:27:070601:424 до точки 50. Расстояние между точками 49-50 = 27,01м
50	51	От поворотной точки 50 в северо-западном направлении по границе земельного участка с кадастровым номером 44:27:070601:25 до точки 51. Расстояние между точками 50-51 = 7,29м
51	52	От поворотной точки 51 в юго-западном направлении по границе земельного участка с кадастровым номером 44:27:070601:25 до точки 52. Расстояние между точками 51-52 = 7,19м
52	53	От поворотной точки 52 в юго-западном направлении по границе земельного участка с кадастровым номером 44:27:070601:25 до точки 53. Расстояние между точками 52-53 = 7,24м
53	54	От поворотной точки 53 в юго-западном направлении по границе земельного участка с кадастровым номером 44:27:070601:25 до точки 54. Расстояние между точками 53-54 = 4,03м
54	55	От поворотной точки 54 в северо-западном направлении до точки 55. Расстояние между точками 54-55 = 33,46м
55	56	От поворотной точки 55 в северо-западном направлении до точки 56. Расстояние между точками 55-56 = 48,10м
56	57	От поворотной точки 56 в северо-западном направлении до точки 57. Расстояние между точками 56-57 = 68,34м
57	58	От поворотной точки 57 в северо-западном направлении до точки 58. Расстояние между точками 57-58 = 26,95м
58	59	От поворотной точки 58 в северо-западном направлении до точки 59. Расстояние между точками 58-59 = 60,34м
59	60	От поворотной точки 59 в северо-западном направлении до точки 60. Расстояние между точками 59-60 = 33,17м
60	61	От поворотной точки 60 в северо-западном направлении до точки 61. Расстояние между точками 60-61 = 28,68м
61	62	От поворотной точки 61 в северо-западном направлении до точки 62. Расстояние между точками 61-62 = 112,98м
62	63	От поворотной точки 62 в северо-западном направлении до точки 63. Расстояние между точками 62-63 = 58,43м
63	1	От поворотной точки 63 в северо-восточном направлении до точки 1. Расстояние между точками 63-1 = 54,97м
ОЗ Площадь: 6906,88 кв.м		
64	65	От поворотной точки 64 в северо-западном направлении до точки 65. Расстояние между точками 64-65 = 25,47м
65	66	От поворотной точки 65 в северо-западном направлении до точки 66. Расстояние между точками 65-66 = 23,03м
66	67	От поворотной точки 66 в северо-западном направлении до точки 67. Расстояние между точками 66-67 = 16,21м
67	68	От поворотной точки 67 в северо-западном направлении до точки 68. Расстояние между точками 67-68 = 9,18м
68	69	От поворотной точки 68 в северо-западном направлении по границе земельного участка с кадастровым номером 44:27:070601:59 до точки 69. Расстояние между точками 68-69 = 21,98м
69	70	От поворотной точки 69 в северо-западном направлении по границе земельного участка с кадастровым номером 44:27:070601:59 до точки 70. Расстояние между точками 69-70 = 26,73м

70	71	От поворотной точки 70 в северо-западном направлении по границе земельного участка с кадастровым номером 44:27:070601:59 до точки 71. Расстояние между точками 70-71 = 42,49м
71	72	От поворотной точки 71 в северо-западном направлении до точки 72. Расстояние между точками 71-72 = 10,00м
72	73	От поворотной точки 72 в северо-восточном направлении до точки 73. Расстояние между точками 72-73 = 34,76м
73	74	От поворотной точки 73 в юго-восточном направлении до точки 74. Расстояние между точками 73-74 = 1,43м
74	75	От поворотной точки 74 в юго-восточном направлении до точки 75. Расстояние между точками 74-75 = 6,60м
75	76	От поворотной точки 75 в юго-западном направлении по границе земельного участка с кадастровым номером 44:27:070601:1137 до точки 76. Расстояние между точками 75-76 = 22,48м
76	77	От поворотной точки 76 в юго-западном направлении по границе земельного участка с кадастровым номером 44:27:070601:1137 до точки 77. Расстояние между точками 76-77 = 2,57м
77	78	От поворотной точки 77 в юго-западном направлении по границе земельного участка с кадастровым номером 44:27:070601:1137 до точки 78. Расстояние между точками 77-78 = 0,37м
78	79	От поворотной точки 78 в юго-западном направлении по границе земельного участка с кадастровым номером 44:27:070601:1137 до точки 79. Расстояние между точками 78-79 = 2,50м
79	80	От поворотной точки 79 в юго-восточном направлении по границе земельного участка с кадастровым номером 44:27:070601:1137 до точки 80. Расстояние между точками 79-80 = 3,11м
80	81	От поворотной точки 80 в юго-восточном направлении по границе земельного участка с кадастровым номером 44:27:070601:1137 до точки 81. Расстояние между точками 80-81 = 2,23м
81	82	От поворотной точки 81 в юго-восточном направлении по границе земельного участка с кадастровым номером 44:27:070601:1137 до точки 82. Расстояние между точками 81-82 = 14,60м
82	83	От поворотной точки 82 в юго-восточном направлении по границе земельного участка с кадастровым номером 44:27:070601:1137 до точки 83. Расстояние между точками 82-83 = 8,02м
83	84	От поворотной точки 83 в юго-восточном направлении по границе земельного участка с кадастровым номером 44:27:070601:1137 до точки 84. Расстояние между точками 83-84 = 3,23м
84	85	От поворотной точки 84 в юго-восточном направлении по границе земельного участка с кадастровым номером 44:27:070601:1137 до точки 85. Расстояние между точками 84-85 = 5,50м
85	86	От поворотной точки 85 в юго-восточном направлении по границе земельного участка с кадастровым номером 44:27:070601:1093 до точки 86. Расстояние между точками 85-86 = 0,53м
86	87	От поворотной точки 86 в юго-восточном направлении по границе земельного участка с кадастровым номером 44:27:070601:1093 до точки 87. Расстояние между точками 86-87 = 2,88м
87	88	От поворотной точки 87 в юго-восточном направлении по границе земельного участка с кадастровым номером 44:27:070601:1093 до точки 88. Расстояние между точками 87-88 = 10,16м

88	89	От поворотной точки 88 в юго-восточном направлении по границе земельного участка с кадастровым номером 44:27:070601:1093 до точки 89. Расстояние между точками 88-89 = 9,62м
89	90	От поворотной точки 89 в юго-восточном направлении по границе земельного участка с кадастровым номером 44:27:070601:1093 до точки 90. Расстояние между точками 89-90 = 4,02м
90	91	От поворотной точки 90 в юго-восточном направлении по границе земельного участка с кадастровым номером 44:27:070601:440 до точки 91. Расстояние между точками 90-91 = 14,55м
91	92	От поворотной точки 91 в юго-восточном направлении по границе земельного участка с кадастровым номером 44:27:070601:440 до точки 92. Расстояние между точками 91-92 = 4,00м
92	93	От поворотной точки 92 в юго-восточном направлении по границе земельного участка с кадастровым номером 44:27:070601:440 до точки 93. Расстояние между точками 92-93 = 4,49м
93	94	От поворотной точки 93 в юго-восточном направлении по границе земельного участка с кадастровым номером 44:27:070601:1108 до точки 94. Расстояние между точками 93-94 = 5,22м
94	95	От поворотной точки 94 в юго-восточном направлении по границе земельного участка с кадастровым номером 44:27:070601:1108 до точки 95. Расстояние между точками 94-95 = 1,22м
95	96	От поворотной точки 95 в юго-восточном направлении по границе земельного участка с кадастровым номером 44:27:070601:1108 до точки 96. Расстояние между точками 95-96 = 7,58м
96	97	От поворотной точки 96 в юго-восточном направлении по границе земельного участка с кадастровым номером 44:27:070601:1108 до точки 97. Расстояние между точками 96-97 = 4,22м
97	98	От поворотной точки 97 в юго-восточном направлении по границе земельного участка с кадастровым номером 44:27:070601:1108 до точки 98. Расстояние между точками 97-98 = 8,89м
98	99	От поворотной точки 98 в юго-восточном направлении по границе земельного участка с кадастровым номером 44:27:070601:1108 до точки 99. Расстояние между точками 98-99 = 12,78м
99	100	От поворотной точки 99 в юго-восточном направлении по границе земельного участка с кадастровым номером 44:27:070601:1108 до точки 100. Расстояние между точками 99-100 = 9,35м
100	101	От поворотной точки 100 в северо-восточном направлении по границе земельного участка с кадастровым номером 44:27:070601:1108 до точки 101. Расстояние между точками 100-101 = 4,30м
101	102	От поворотной точки 101 в северо-восточном направлении по границе земельного участка с кадастровым номером 44:27:070601:1108, по границе земельного участка с кадастровым номером 44:27:070601:407 до точки 102. Расстояние между точками 101-102 = 13,60м
102	103	От поворотной точки 102 в северо-восточном направлении по границе земельного участка с кадастровым номером 44:27:070601:1108 до точки 103. Расстояние между точками 102-103 = 5,54м
103	104	От поворотной точки 103 в северо-восточном направлении до точки 104. Расстояние между точками 103-104 = 59,50м
104	105	От поворотной точки 104 в юго-восточном направлении до точки 105. Расстояние между точками 104-105 = 79,22м

105	106	От поворотной точки 105 в северо-западном направлении по границе земельного участка с кадастровым номером 44:27:070601:1136 до точки 106. Расстояние между точками 105-106 = 1,10м
106	107	От поворотной точки 106 в северо-западном направлении по границе земельного участка с кадастровым номером 44:27:070601:1136 до точки 107. Расстояние между точками 106-107 = 0,40м
107	108	От поворотной точки 107 в северо-западном направлении по границе земельного участка с кадастровым номером 44:27:070601:1136 до точки 108. Расстояние между точками 107-108 = 2,04м
108	109	От поворотной точки 108 в северо-западном направлении по границе земельного участка с кадастровым номером 44:27:070601:1136 до точки 109. Расстояние между точками 108-109 = 12,49м
109	110	От поворотной точки 109 в северо-западном направлении по границе земельного участка с кадастровым номером 44:27:070601:1136 до точки 110. Расстояние между точками 109-110 = 8,49м
110	111	От поворотной точки 110 в северо-западном направлении по границе земельного участка с кадастровым номером 44:27:070601:1136 до точки 111. Расстояние между точками 110-111 = 4,71м
111	112	От поворотной точки 111 в юго-западном направлении по границе земельного участка с кадастровым номером 44:27:070601:1136 до точки 112. Расстояние между точками 111-112 = 8,77м
112	113	От поворотной точки 112 в юго-западном направлении по границе земельного участка с кадастровым номером 44:27:070601:1136 до точки 113. Расстояние между точками 112-113 = 8,49м
113	114	От поворотной точки 113 в юго-западном направлении по границе земельного участка с кадастровым номером 44:27:070601:1136 до точки 114. Расстояние между точками 113-114 = 11,70м
114	115	От поворотной точки 114 в юго-западном направлении по границе земельного участка с кадастровым номером 44:27:070601:1136 до точки 115. Расстояние между точками 114-115 = 6,58м
115	116	От поворотной точки 115 в юго-западном направлении по границе земельного участка с кадастровым номером 44:27:070601:1136 до точки 116. Расстояние между точками 115-116 = 0,45м
116	117	От поворотной точки 116 в юго-западном направлении до точки 117. Расстояние между точками 116-117 = 6,64м
117	118	От поворотной точки 117 в северо-западном направлении по границе земельного участка с кадастровым номером 44:27:070601:419 до точки 118. Расстояние между точками 117-118 = 4,13м
118	119	От поворотной точки 118 в северо-западном направлении по границе земельного участка с кадастровым номером 44:27:070601:419 до точки 119. Расстояние между точками 118-119 = 6,31м
119	120	От поворотной точки 119 в северо-западном направлении по границе земельного участка с кадастровым номером 44:27:070601:419 до точки 120. Расстояние между точками 119-120 = 0,69м
120	121	От поворотной точки 120 в юго-западном направлении по границе земельного участка с кадастровым номером 44:27:070601:419 до точки 121. Расстояние между точками 120-121 = 8,55м
121	122	От поворотной точки 121 в юго-западном направлении по границе земельного участка с кадастровым номером 44:27:070601:419 до точки 122. Расстояние между точками 121-122 = 0,92м

122	123	От поворотной точки 122 в юго-западном направлении по границе земельного участка с кадастровым номером 44:27:070601:419 до точки 123. Расстояние между точками 122-123 = 6,00м
123	124	От поворотной точки 123 в юго-западном направлении по границе земельного участка с кадастровым номером 44:27:070601:419 до точки 124. Расстояние между точками 123-124 = 2,85м
124	125	От поворотной точки 124 в юго-западном направлении по границе земельного участка с кадастровым номером 44:27:070601:419 до точки 125. Расстояние между точками 124-125 = 0,33м
125	126	От поворотной точки 125 в юго-западном направлении до точки 126. Расстояние между точками 125-126 = 5,20м
126	127	От поворотной точки 126 в юго-западном направлении по границе земельного участка с кадастровым номером 44:27:070601:419 до точки 127. Расстояние между точками 126-127 = 6,22м
127	128	От поворотной точки 127 в юго-западном направлении по границе земельного участка с кадастровым номером 44:27:070601:419 до точки 128. Расстояние между точками 127-128 = 5,75м
128	129	От поворотной точки 128 в северо-западном направлении до точки 129. Расстояние между точками 128-129 = 20,35м
129	64	От поворотной точки 129 в северо-восточном направлении до точки 64. Расстояние между точками 129-64 = 15,94м
ЗОПЛ-1 Площадь: 59 845,97 кв.м		
130	131	От поворотной точки 130 в северо-западном направлении до точки 131. Расстояние между точками 130-131 = 48,95м
131	132	От поворотной точки 131 в северо-западном направлении до точки 132. Расстояние между точками 131-132 = 14,32м
132	133	От поворотной точки 132 в северо-западном направлении до точки 133. Расстояние между точками 132-133 = 15,39м
133	134	От поворотной точки 133 в северо-западном направлении до точки 134. Расстояние между точками 133-134 = 30,46м
134	135	От поворотной точки 134 в северо-западном направлении до точки 135. Расстояние между точками 134-135 = 50,93м
135	136	От поворотной точки 135 в северо-западном направлении до точки 136. Расстояние между точками 135-136 = 2,29м
136	137	От поворотной точки 136 в северо-западном направлении до точки 137. Расстояние между точками 136-137 = 2,09м
137	138	От поворотной точки 137 в северо-западном направлении до точки 138. Расстояние между точками 137-138 = 58,37м
138	139	От поворотной точки 138 в северо-западном направлении до точки 139. Расстояние между точками 138-139 = 38,81м
139	140	От поворотной точки 139 в северо-западном направлении до точки 140. Расстояние между точками 139-140 = 22,09м
140	141	От поворотной точки 140 в северо-западном направлении до точки 141. Расстояние между точками 140-141 = 15,98м
141	142	От поворотной точки 141 в северо-западном направлении до точки 142. Расстояние между точками 141-142 = 2,84м
142	143	От поворотной точки 142 в северо-западном направлении до точки 143. Расстояние между точками 142-143 = 5,58м
143	144	От поворотной точки 143 в северо-западном направлении до точки 144. Расстояние между точками 143-144 = 20,13м

144	145	От поворотной точки 144 в северо-западном направлении до точки 145. Расстояние между точками 144-145 = 12,37м
145	146	От поворотной точки 145 в северо-западном направлении до точки 146. Расстояние между точками 145-146 = 13,39м
146	147	От поворотной точки 146 в северо-западном направлении до точки 147. Расстояние между точками 146-147 = 11,06м
147	148	От поворотной точки 147 в северо-западном направлении до точки 148. Расстояние между точками 147-148 = 12,72м
148	149	От поворотной точки 148 в северо-западном направлении до точки 149. Расстояние между точками 148-149 = 9,20м
149	150	От поворотной точки 149 в северо-западном направлении до точки 150. Расстояние между точками 149-150 = 10,85м
150	151	От поворотной точки 150 в северо-западном направлении до точки 151. Расстояние между точками 150-151 = 11,39м
151	152	От поворотной точки 151 в северо-восточном направлении до точки 152. Расстояние между точками 151-152 = 7,42м
152	153	От поворотной точки 152 в северо-восточном направлении до точки 153. Расстояние между точками 152-153 = 8,55м
153	154	От поворотной точки 153 в северо-западном направлении до точки 154. Расстояние между точками 153-154 = 10,15м
154	155	От поворотной точки 154 в северо-западном направлении до точки 155. Расстояние между точками 154-155 = 27,87м
155	156	От поворотной точки 155 в северо-западном направлении до точки 156. Расстояние между точками 155-156 = 35,81м
156	157	От поворотной точки 156 в северо-западном направлении до точки 157. Расстояние между точками 156-157 = 36,67м
157	158	От поворотной точки 157 в северо-западном направлении до точки 158. Расстояние между точками 157-158 = 53,93м
158	159	От поворотной точки 158 в северо-западном направлении до точки 159. Расстояние между точками 158-159 = 31,00м
159	160	От поворотной точки 159 в северо-западном направлении до точки 160. Расстояние между точками 159-160 = 38,21м
160	161	От поворотной точки 160 в северо-западном направлении до точки 161. Расстояние между точками 160-161 = 10,17м
161	162	От поворотной точки 161 в северо-западном направлении до точки 162. Расстояние между точками 161-162 = 25,71м
162	163	От поворотной точки 162 в северо-западном направлении до точки 163. Расстояние между точками 162-163 = 91,58м
163	164	От поворотной точки 163 в северо-западном направлении до точки 164. Расстояние между точками 163-164 = 54,73м
164	165	От поворотной точки 164 в северо-западном направлении до точки 165. Расстояние между точками 164-165 = 17,04м
165	166	От поворотной точки 165 в северо-западном направлении до точки 166. Расстояние между точками 165-166 = 42,59м
166	167	От поворотной точки 166 в северо-западном направлении до точки 167. Расстояние между точками 166-167 = 31,23м
167	168	От поворотной точки 167 в северо-западном направлении до точки 168. Расстояние между точками 167-168 = 28,43м
168	169	От поворотной точки 168 в северо-западном направлении до точки 169. Расстояние между точками 168-169 = 19,29м

169	170	От поворотной точки 169 в северо-западном направлении до точки 170. Расстояние между точками 169-170 = 10,81м
170	171	От поворотной точки 170 в северо-западном направлении до точки 171. Расстояние между точками 170-171 = 4,01м
171	172	От поворотной точки 171 в северо-восточном направлении до точки 172. Расстояние между точками 171-172 = 5,60м
172	173	От поворотной точки 172 в северо-восточном направлении до точки 173. Расстояние между точками 172-173 = 28,74м
173	174	От поворотной точки 173 в юго-восточном направлении до точки 174. Расстояние между точками 173-174 = 28,83м
174	175	От поворотной точки 174 в юго-восточном направлении до точки 175. Расстояние между точками 174-175 = 39,99м
175	176	От поворотной точки 175 в юго-восточном направлении до точки 176. Расстояние между точками 175-176 = 53,17м
176	177	От поворотной точки 176 в юго-восточном направлении до точки 177. Расстояние между точками 176-177 = 30,33м
177	178	От поворотной точки 177 в юго-западном направлении до точки 178. Расстояние между точками 177-178 = 11,07м
178	179	От поворотной точки 178 в юго-восточном направлении до точки 179. Расстояние между точками 178-179 = 47,24м
179	180	От поворотной точки 179 в юго-западном направлении до точки 180. Расстояние между точками 179-180 = 5,52м
180	181	От поворотной точки 180 в юго-западном направлении до точки 181. Расстояние между точками 180-181 = 5,15м
181	182	От поворотной точки 181 в юго-восточном направлении до точки 182. Расстояние между точками 181-182 = 32,55м
182	183	От поворотной точки 182 в юго-восточном направлении до точки 183. Расстояние между точками 182-183 = 86,48м
183	184	От поворотной точки 183 в юго-восточном направлении до точки 184. Расстояние между точками 183-184 = 2,44м
184	185	От поворотной точки 184 в юго-восточном направлении до точки 185. Расстояние между точками 184-185 = 62,52м
185	186	От поворотной точки 185 в юго-восточном направлении до точки 186. Расстояние между точками 185-186 = 1,04м
186	187	От поворотной точки 186 в северо-восточном направлении до точки 187. Расстояние между точками 186-187 = 27,89м
187	188	От поворотной точки 187 в северо-восточном направлении до точки 188. Расстояние между точками 187-188 = 42,26м
188	189	От поворотной точки 188 в юго-восточном направлении до точки 189. Расстояние между точками 188-189 = 8,05м
189	190	От поворотной точки 189 в юго-восточном направлении до точки 190. Расстояние между точками 189-190 = 7,48м
190	191	От поворотной точки 190 в юго-восточном направлении до точки 191. Расстояние между точками 190-191 = 12,41м
191	192	От поворотной точки 191 в юго-восточном направлении до точки 192. Расстояние между точками 191-192 = 9,91м
192	193	От поворотной точки 192 в юго-восточном направлении до точки 193. Расстояние между точками 192-193 = 21,66м
193	194	От поворотной точки 193 в юго-восточном направлении до точки 194. Расстояние между точками 193-194 = 10,05м

194	195	От поворотной точки 194 в юго-восточном направлении до точки 195. Расстояние между точками 194-195 = 43,95м
195	196	От поворотной точки 195 в юго-восточном направлении до точки 196. Расстояние между точками 195-196 = 14,13м
196	197	От поворотной точки 196 в юго-западном направлении до точки 197. Расстояние между точками 196-197 = 9,75м
197	198	От поворотной точки 197 в юго-западном направлении до точки 198. Расстояние между точками 197-198 = 10,65м
198	199	От поворотной точки 198 в юго-западном направлении до точки 199. Расстояние между точками 198-199 = 4,98м
199	200	От поворотной точки 199 в юго-восточном направлении до точки 200. Расстояние между точками 199-200 = 81,62м
200	201	От поворотной точки 200 в юго-восточном направлении до точки 201. Расстояние между точками 200-201 = 1,94м
201	202	От поворотной точки 201 в юго-восточном направлении до точки 202. Расстояние между точками 201-202 = 5,85м
202	203	От поворотной точки 202 в юго-восточном направлении до точки 203. Расстояние между точками 202-203 = 5,69м
203	204	От поворотной точки 203 в юго-восточном направлении до точки 204. Расстояние между точками 203-204 = 6,56м
204	205	От поворотной точки 204 в юго-восточном направлении до точки 205. Расстояние между точками 204-205 = 5,96м
205	206	От поворотной точки 205 в юго-восточном направлении до точки 206. Расстояние между точками 205-206 = 12,04м
206	207	От поворотной точки 206 в юго-восточном направлении до точки 207. Расстояние между точками 206-207 = 5,75м
207	208	От поворотной точки 207 в юго-восточном направлении до точки 208. Расстояние между точками 207-208 = 30,56м
208	209	От поворотной точки 208 в северо-восточном направлении до точки 209. Расстояние между точками 208-209 = 9,13м
209	210	От поворотной точки 209 в юго-восточном направлении до точки 210. Расстояние между точками 209-210 = 18,40м
210	211	От поворотной точки 210 в юго-западном направлении до точки 211. Расстояние между точками 210-211 = 4,06м
211	212	От поворотной точки 211 в юго-западном направлении до точки 212. Расстояние между точками 211-212 = 30,27м
212	213	От поворотной точки 212 в юго-западном направлении до точки 213. Расстояние между точками 212-213 = 5,55м
213	214	От поворотной точки 213 в юго-восточном направлении до точки 214. Расстояние между точками 213-214 = 6,29м
214	215	От поворотной точки 214 в юго-восточном направлении до точки 215. Расстояние между точками 214-215 = 62,54м
215	216	От поворотной точки 215 в юго-восточном направлении до точки 216. Расстояние между точками 215-216 = 38,99м
216	217	От поворотной точки 216 в юго-восточном направлении до точки 217. Расстояние между точками 216-217 = 48,28м
217	218	От поворотной точки 217 в северо-восточном направлении до точки 218. Расстояние между точками 217-218 = 40,77м
218	219	От поворотной точки 218 в юго-восточном направлении до точки 219. Расстояние между точками 218-219 = 71,98м

219	220	От поворотной точки 219 в юго-восточном направлении по границе земельного участка с кадастровым номером 44:27:070601:420 до точки 220. Расстояние между точками 219-220 = 72,78м
220	221	От поворотной точки 220 в юго-восточном направлении по границе земельного участка с кадастровым номером 44:27:070601:420 до точки 221. Расстояние между точками 220-221 = 17,32м
221	1	От поворотной точки 221 в юго-восточном направлении по границе земельного участка с кадастровым номером 44:27:070601:420 до точки 1. Расстояние между точками 221-1 = 128,46м
1	63	От поворотной точки 1 в юго-западном направлении до точки 63. Расстояние между точками 1-63 = 54,97м
63	222	От поворотной точки 63 в северо-западном направлении до точки 222. Расстояние между точками 63-222 = 31,04м
222	223	От поворотной точки 222 в северо-западном направлении до точки 223. Расстояние между точками 222-223 = 76,53м
223	130	От поворотной точки 223 в северо-западном направлении до точки 130. Расстояние между точками 223-130 = 57,29м
ЗОПЛ-1 Площадь: 32 291,48 кв.м		
224	225	От поворотной точки 224 в юго-восточном направлении по границе земельного участка с кадастровым номером 44:27:070609:20 до точки 225. Расстояние между точками 224-225 = 20,22м
225	226	От поворотной точки 225 в юго-восточном направлении по границе земельного участка с кадастровым номером 44:27:070609:20 до точки 226. Расстояние между точками 225-226 = 2,43м
226	227	От поворотной точки 226 в юго-восточном направлении по границе земельного участка с кадастровым номером 44:27:070609:21 до точки 227. Расстояние между точками 226-227 = 14,97м
227	228	От поворотной точки 227 в юго-восточном направлении по границе земельного участка с кадастровым номером 44:27:070609:12 до точки 228. Расстояние между точками 227-228 = 33,05м
228	229	От поворотной точки 228 в юго-западном направлении по границе земельного участка с кадастровым номером 44:27:070609:19 до точки 229. Расстояние между точками 228-229 = 4,19м
229	230	От поворотной точки 229 в юго-восточном направлении по границе земельного участка с кадастровым номером 44:27:070609:19 до точки 230. Расстояние между точками 229-230 = 7,09м
230	231	От поворотной точки 230 в юго-восточном направлении по границе земельного участка с кадастровым номером 44:27:070609:19 до точки 231. Расстояние между точками 230-231 = 25,21м
231	232	От поворотной точки 231 в юго-восточном направлении по границе земельного участка с кадастровым номером 44:27:070609:13 до точки 232. Расстояние между точками 231-232 = 19,09м
232	233	От поворотной точки 232 в юго-восточном направлении по границе земельного участка с кадастровым номером 44:27:070609:13 до точки 233. Расстояние между точками 232-233 = 8,92м
233	234	От поворотной точки 233 в юго-западном направлении по границе земельного участка с кадастровым номером 44:27:070609:3 до точки 234. Расстояние между точками 233-234 = 7,99м
234	235	От поворотной точки 234 в юго-западном направлении по границе земельного участка с кадастровым номером 44:27:070609:3 до точки 235. Расстояние между точками 234-235 = 3,87м

235	236	От поворотной точки 235 в юго-восточном направлении по границе земельного участка с кадастровым номером 44:27:070609:3 до точки 236. Расстояние между точками 235-236 = 23,87м
236	237	От поворотной точки 236 в северо-восточном направлении по границе земельного участка с кадастровым номером 44:27:070609:3 до точки 237. Расстояние между точками 236-237 = 5,83м
237	238	От поворотной точки 237 в юго-восточном направлении до точки 238. Расстояние между точками 237-238 = 4,16м
238	239	От поворотной точки 238 в юго-западном направлении до точки 239. Расстояние между точками 238-239 = 17,54м
239	240	От поворотной точки 239 в юго-восточном направлении до точки 240. Расстояние между точками 239-240 = 12,97м
240	241	От поворотной точки 240 в северо-восточном направлении до точки 241. Расстояние между точками 240-241 = 4,25м
241	242	От поворотной точки 241 в юго-восточном направлении до точки 242. Расстояние между точками 241-242 = 11,70м
242	243	От поворотной точки 242 в юго-восточном направлении до точки 243. Расстояние между точками 242-243 = 16,35м
243	244	От поворотной точки 243 в юго-восточном направлении до точки 244. Расстояние между точками 243-244 = 14,37м
244	245	От поворотной точки 244 в юго-западном направлении до точки 245. Расстояние между точками 244-245 = 8,53м
245	246	От поворотной точки 245 в юго-восточном направлении до точки 246. Расстояние между точками 245-246 = 14,75м
246	247	От поворотной точки 246 в юго-восточном направлении до точки 247. Расстояние между точками 246-247 = 50,39м
247	248	От поворотной точки 247 в юго-восточном направлении до точки 248. Расстояние между точками 247-248 = 52,38м
248	249	От поворотной точки 248 в юго-восточном направлении до точки 249. Расстояние между точками 248-249 = 50,98м
249	250	От поворотной точки 249 в юго-восточном направлении до точки 250. Расстояние между точками 249-250 = 33,63м
250	251	От поворотной точки 250 в юго-западном направлении до точки 251. Расстояние между точками 250-251 = 23,62м
251	252	От поворотной точки 251 в юго-западном направлении до точки 252. Расстояние между точками 251-252 = 22,21м
252	253	От поворотной точки 252 в юго-восточном направлении до точки 253. Расстояние между точками 252-253 = 73,86м
253	254	От поворотной точки 253 в юго-восточном направлении до точки 254. Расстояние между точками 253-254 = 26,78м
254	255	От поворотной точки 254 в юго-западном направлении до точки 255. Расстояние между точками 254-255 = 33,40м
255	256	От поворотной точки 255 в северо-западном направлении до точки 256. Расстояние между точками 255-256 = 7,85м
256	257	От поворотной точки 256 в северо-восточном направлении до точки 257. Расстояние между точками 256-257 = 7,11м
257	258	От поворотной точки 257 в северо-западном направлении до точки 258. Расстояние между точками 257-258 = 22,24м
258	259	От поворотной точки 258 в северо-западном направлении до точки 259. Расстояние между точками 258-259 = 78,18м

259	260	От поворотной точки 259 в северо-западном направлении до точки 260. Расстояние между точками 259-260 = 6,46м
260	261	От поворотной точки 260 в северо-западном направлении до точки 261. Расстояние между точками 260-261 = 58,85м
261	262	От поворотной точки 261 в северо-западном направлении до точки 262. Расстояние между точками 261-262 = 74,49м
262	263	От поворотной точки 262 в северо-западном направлении до точки 263. Расстояние между точками 262-263 = 51,07м
263	264	От поворотной точки 263 в северо-западном направлении до точки 264. Расстояние между точками 263-264 = 21,81м
264	265	От поворотной точки 264 в северо-западном направлении до точки 265. Расстояние между точками 264-265 = 76,74м
265	266	От поворотной точки 265 в северо-западном направлении до точки 266. Расстояние между точками 265-266 = 33,42м
266	267	От поворотной точки 266 в северо-западном направлении до точки 267. Расстояние между точками 266-267 = 17,35м
267	268	От поворотной точки 267 в северо-западном направлении до точки 268. Расстояние между точками 267-268 = 73,72м
268	269	От поворотной точки 268 в северо-западном направлении до точки 269. Расстояние между точками 268-269 = 19,10м
269	270	От поворотной точки 269 в северо-западном направлении до точки 270. Расстояние между точками 269-270 = 37,14м
270	271	От поворотной точки 270 в северо-западном направлении до точки 271. Расстояние между точками 270-271 = 22,50м
271	272	От поворотной точки 271 в северо-западном направлении до точки 272. Расстояние между точками 271-272 = 18,55м
272	54	От поворотной точки 272 в северо-западном направлении до точки 54. Расстояние между точками 272-54 = 4,61м
54	53	От поворотной точки 54 в северо-восточном направлении по границе земельного участка с кадастровым номером 44:27:070601:425 до точки 53. Расстояние между точками 54-53 = 4,03м
53	52	От поворотной точки 53 в северо-восточном направлении по границе земельного участка с кадастровым номером 44:27:070601:425 до точки 52. Расстояние между точками 53-52 = 7,24м
52	51	От поворотной точки 52 в северо-восточном направлении по границе земельного участка с кадастровым номером 44:27:070601:425 до точки 51. Расстояние между точками 52-51 = 7,19м
51	50	От поворотной точки 51 в юго-восточном направлении по границе земельного участка с кадастровым номером 44:27:070601:425 до точки 50. Расстояние между точками 51-50 = 7,29м
50	49	От поворотной точки 50 в юго-восточном направлении по границе земельного участка с кадастровым номером 44:27:070601:424 до точки 49. Расстояние между точками 50-49 = 27,01м
49	48	От поворотной точки 49 в юго-восточном направлении по границе земельного участка с кадастровым номером 44:27:070601:424 до точки 48. Расстояние между точками 49-48 = 3,78м
48	47	От поворотной точки 48 в северо-восточном направлении по границе земельного участка с кадастровым номером 44:27:070601:424 до точки 47. Расстояние между точками 48-47 = 7,36м

47	46	От поворотной точки 47 в северо-восточном направлении по границе земельного участка с кадастровым номером 44:27:070601:424 до точки 46. Расстояние между точками 47-46 = 3,73м
46	45	От поворотной точки 46 в северо-восточном направлении по границе земельного участка с кадастровым номером 44:27:070601:424 до точки 45. Расстояние между точками 46-45 = 24,84м
45	44	От поворотной точки 45 в северо-восточном направлении до точки 44. Расстояние между точками 45-44 = 69,87м
44	43	От поворотной точки 44 в северо-восточном направлении до точки 43. Расстояние между точками 44-43 = 24,69м
43	42	От поворотной точки 43 в северо-восточном направлении до точки 42. Расстояние между точками 43-42 = 58,36м
42	273	От поворотной точки 42 в юго-восточном направлении до точки 273. Расстояние между точками 42-273 = 26,36м
273	274	От поворотной точки 273 в юго-западном направлении до точки 274. Расстояние между точками 273-274 = 29,29м
274	275	От поворотной точки 274 в юго-западном направлении по границе земельного участка с кадастровым номером 44:27:070601:71 до точки 275. Расстояние между точками 274-275 = 43,50м
275	276	От поворотной точки 275 в юго-западном направлении по границе земельного участка с кадастровым номером 44:27:070601:71 до точки 276. Расстояние между точками 275-276 = 9,56м
276	277	От поворотной точки 276 в юго-восточном направлении по границе земельного участка с кадастровым номером 44:27:070601:71 до точки 277. Расстояние между точками 276-277 = 51,06м
277	278	От поворотной точки 277 в юго-восточном направлении по границе земельного участка с кадастровым номером 44:27:070601:71 до точки 278. Расстояние между точками 277-278 = 2,28м
278	279	От поворотной точки 278 в юго-восточном направлении по границе земельного участка с кадастровым номером 44:27:070601:71 до точки 279. Расстояние между точками 278-279 = 4,87м
279	280	От поворотной точки 279 в юго-западном направлении до точки 280. Расстояние между точками 279-280 = 37,23м
280	281	От поворотной точки 280 в юго-западном направлении до точки 281. Расстояние между точками 280-281 = 21,91м
281	282	От поворотной точки 281 в юго-западном направлении до точки 282. Расстояние между точками 281-282 = 13,10м
282	283	От поворотной точки 282 в юго-западном направлении до точки 283. Расстояние между точками 282-283 = 4,55м
283	284	От поворотной точки 283 в юго-западном направлении до точки 284. Расстояние между точками 283-284 = 3,41м
284	285	От поворотной точки 284 в юго-западном направлении до точки 285. Расстояние между точками 284-285 = 27,63м
285	224	От поворотной точки 285 в юго-восточном направлении до точки 224. Расстояние между точками 285-224 = 9,69м
ЗОПЛ-2 Площадь: 2 484 274,25 кв.м		
286	287	От поворотной точки 286 в северо-западном направлении до точки 287. Расстояние между точками 286-287 = 127,12м
287	288	От поворотной точки 287 в северо-западном направлении до точки 288. Расстояние между точками 287-288 = 59,13м

288	289	От поворотной точки 288 в северо-западном направлении до точки 289. Расстояние между точками 288-289 = 0,66м
289	290	От поворотной точки 289 в северо-западном направлении до точки 290. Расстояние между точками 289-290 = 28,12м
290	291	От поворотной точки 290 в северо-западном направлении до точки 291. Расстояние между точками 290-291 = 55,52м
291	292	От поворотной точки 291 в юго-восточном направлении до точки 292. Расстояние между точками 291-292 = 57,57м
292	293	От поворотной точки 292 в юго-западном направлении до точки 293. Расстояние между точками 292-293 = 4,41м
293	294	От поворотной точки 293 в юго-западном направлении до точки 294. Расстояние между точками 293-294 = 3,57м
294	295	От поворотной точки 294 в юго-западном направлении до точки 295. Расстояние между точками 294-295 = 7,25м
295	296	От поворотной точки 295 в северо-западном направлении до точки 296. Расстояние между точками 295-296 = 68,48м
296	297	От поворотной точки 296 в юго-западном направлении до точки 297. Расстояние между точками 296-297 = 21,06м
297	298	От поворотной точки 297 в юго-западном направлении до точки 298. Расстояние между точками 297-298 = 18,33м
298	299	От поворотной точки 298 в северо-западном направлении до точки 299. Расстояние между точками 298-299 = 12,80м
299	300	От поворотной точки 299 в северо-восточном направлении до точки 300. Расстояние между точками 299-300 = 20,90м
300	301	От поворотной точки 300 в северо-западном направлении до точки 301. Расстояние между точками 300-301 = 25,03м
301	302	От поворотной точки 301 в северо-западном направлении до точки 302. Расстояние между точками 301-302 = 44,51м
302	303	От поворотной точки 302 в северо-восточном направлении до точки 303. Расстояние между точками 302-303 = 27,77м
303	304	От поворотной точки 303 в юго-восточном направлении до точки 304. Расстояние между точками 303-304 = 17,15м
304	305	От поворотной точки 304 в северо-восточном направлении до точки 305. Расстояние между точками 304-305 = 52,45м
305	306	От поворотной точки 305 в северо-западном направлении до точки 306. Расстояние между точками 305-306 = 76,00м
306	307	От поворотной точки 306 в северо-восточном направлении до точки 307. Расстояние между точками 306-307 = 45,17м
307	308	От поворотной точки 307 в северо-восточном направлении до точки 308. Расстояние между точками 307-308 = 27,31м
308	309	От поворотной точки 308 в юго-восточном направлении до точки 309. Расстояние между точками 308-309 = 160,36м
309	310	От поворотной точки 309 в северо-западном направлении до точки 310. Расстояние между точками 309-310 = 164,49м
310	311	От поворотной точки 310 в северо-западном направлении до точки 311. Расстояние между точками 310-311 = 234,88м
311	312	От поворотной точки 311 в северо-западном направлении до точки 312. Расстояние между точками 311-312 = 129,50м
312	313	От поворотной точки 312 в северо-западном направлении до точки 313. Расстояние между точками 312-313 = 47,30м

313	314	От поворотной точки 313 в северо-западном направлении до точки 314. Расстояние между точками 313-314 = 52,20м
314	315	От поворотной точки 314 в северо-западном направлении до точки 315. Расстояние между точками 314-315 = 38,49м
315	316	От поворотной точки 315 в северо-западном направлении до точки 316. Расстояние между точками 315-316 = 45,62м
316	317	От поворотной точки 316 в северо-западном направлении до точки 317. Расстояние между точками 316-317 = 75,30м
317	318	От поворотной точки 317 в северо-западном направлении до точки 318. Расстояние между точками 317-318 = 61,35м
318	319	От поворотной точки 318 в северо-западном направлении до точки 319. Расстояние между точками 318-319 = 16,59м
319	320	От поворотной точки 319 в северо-западном направлении до точки 320. Расстояние между точками 319-320 = 15,31м
320	321	От поворотной точки 320 в северо-западном направлении до точки 321. Расстояние между точками 320-321 = 63,93м
321	322	От поворотной точки 321 в северо-западном направлении до точки 322. Расстояние между точками 321-322 = 57,47м
322	323	От поворотной точки 322 в северо-западном направлении до точки 323. Расстояние между точками 322-323 = 131,59м
323	324	От поворотной точки 323 в северо-западном направлении до точки 324. Расстояние между точками 323-324 = 75,86м
324	325	От поворотной точки 324 в северо-западном направлении до точки 325. Расстояние между точками 324-325 = 78,45м
325	326	От поворотной точки 325 в северо-западном направлении до точки 326. Расстояние между точками 325-326 = 48,14м
326	327	От поворотной точки 326 в северо-западном направлении до точки 327. Расстояние между точками 326-327 = 96,10м
327	328	От поворотной точки 327 в северо-западном направлении до точки 328. Расстояние между точками 327-328 = 139,23м
328	329	От поворотной точки 328 в северо-западном направлении до точки 329. Расстояние между точками 328-329 = 55,94м
329	330	От поворотной точки 329 в северо-западном направлении до точки 330. Расстояние между точками 329-330 = 67,38м
330	331	От поворотной точки 330 в северо-западном направлении до точки 331. Расстояние между точками 330-331 = 26,40м
331	332	От поворотной точки 331 в северо-восточном направлении до точки 332. Расстояние между точками 331-332 = 32,00м
332	333	От поворотной точки 332 в северо-восточном направлении до точки 333. Расстояние между точками 332-333 = 19,87м
333	334	От поворотной точки 333 в северо-западном направлении до точки 334. Расстояние между точками 333-334 = 36,05м
334	335	От поворотной точки 334 в северо-западном направлении до точки 335. Расстояние между точками 334-335 = 16,02м
335	336	От поворотной точки 335 в северо-западном направлении до точки 336. Расстояние между точками 335-336 = 29,37м
336	171	От поворотной точки 336 в северо-восточном направлении до точки 171. Расстояние между точками 336-171 = 804,00м
171	170	От поворотной точки 171 в юго-восточном направлении до точки 170. Расстояние между точками 171-170 = 4,01м

170	169	От поворотной точки 170 в юго-восточном направлении до точки 169. Расстояние между точками 170-169 = 10,81м
169	168	От поворотной точки 169 в юго-восточном направлении до точки 168. Расстояние между точками 169-168 = 19,29м
168	167	От поворотной точки 168 в юго-восточном направлении до точки 167. Расстояние между точками 168-167 = 28,43м
167	166	От поворотной точки 167 в юго-восточном направлении до точки 166. Расстояние между точками 167-166 = 31,23м
166	165	От поворотной точки 166 в юго-восточном направлении до точки 165. Расстояние между точками 166-165 = 42,59м
165	164	От поворотной точки 165 в юго-восточном направлении до точки 164. Расстояние между точками 165-164 = 17,04м
164	163	От поворотной точки 164 в юго-восточном направлении до точки 163. Расстояние между точками 164-163 = 54,73м
163	162	От поворотной точки 163 в юго-восточном направлении до точки 162. Расстояние между точками 163-162 = 91,58м
162	161	От поворотной точки 162 в юго-восточном направлении до точки 161. Расстояние между точками 162-161 = 25,71м
161	160	От поворотной точки 161 в юго-восточном направлении до точки 160. Расстояние между точками 161-160 = 10,17м
160	159	От поворотной точки 160 в юго-восточном направлении до точки 159. Расстояние между точками 160-159 = 38,21м
159	158	От поворотной точки 159 в юго-восточном направлении до точки 158. Расстояние между точками 159-158 = 31,00м
158	157	От поворотной точки 158 в юго-восточном направлении до точки 157. Расстояние между точками 158-157 = 53,93м
157	156	От поворотной точки 157 в юго-восточном направлении до точки 156. Расстояние между точками 157-156 = 36,67м
156	155	От поворотной точки 156 в юго-восточном направлении до точки 155. Расстояние между точками 156-155 = 35,81м
155	154	От поворотной точки 155 в юго-восточном направлении до точки 154. Расстояние между точками 155-154 = 27,87м
154	153	От поворотной точки 154 в юго-восточном направлении до точки 153. Расстояние между точками 154-153 = 10,15м
153	152	От поворотной точки 153 в юго-западном направлении до точки 152. Расстояние между точками 153-152 = 8,55м
152	151	От поворотной точки 152 в юго-западном направлении до точки 151. Расстояние между точками 152-151 = 7,42м
151	150	От поворотной точки 151 в юго-восточном направлении до точки 150. Расстояние между точками 151-150 = 11,39м
150	149	От поворотной точки 150 в юго-восточном направлении до точки 149. Расстояние между точками 150-149 = 10,85м
149	148	От поворотной точки 149 в юго-восточном направлении до точки 148. Расстояние между точками 149-148 = 9,20м
148	147	От поворотной точки 148 в юго-восточном направлении до точки 147. Расстояние между точками 148-147 = 12,72м
147	146	От поворотной точки 147 в юго-восточном направлении до точки 146. Расстояние между точками 147-146 = 11,06м
146	145	От поворотной точки 146 в юго-восточном направлении до точки 145. Расстояние между точками 146-145 = 13,39м

145	144	От поворотной точки 145 в юго-восточном направлении до точки 144. Расстояние между точками 145-144 = 12,37м
144	143	От поворотной точки 144 в юго-восточном направлении до точки 143. Расстояние между точками 144-143 = 20,13м
143	142	От поворотной точки 143 в юго-восточном направлении до точки 142. Расстояние между точками 143-142 = 5,58м
142	141	От поворотной точки 142 в юго-восточном направлении до точки 141. Расстояние между точками 142-141 = 2,84м
141	140	От поворотной точки 141 в юго-восточном направлении до точки 140. Расстояние между точками 141-140 = 15,98м
140	139	От поворотной точки 140 в юго-восточном направлении до точки 139. Расстояние между точками 140-139 = 22,09м
139	138	От поворотной точки 139 в юго-восточном направлении до точки 138. Расстояние между точками 139-138 = 38,81м
138	137	От поворотной точки 138 в юго-восточном направлении до точки 137. Расстояние между точками 138-137 = 58,37м
137	136	От поворотной точки 137 в юго-восточном направлении до точки 136. Расстояние между точками 137-136 = 2,09м
136	135	От поворотной точки 136 в юго-восточном направлении до точки 135. Расстояние между точками 136-135 = 2,29м
135	134	От поворотной точки 135 в юго-восточном направлении до точки 134. Расстояние между точками 135-134 = 50,93м
134	133	От поворотной точки 134 в юго-восточном направлении до точки 133. Расстояние между точками 134-133 = 30,46м
133	132	От поворотной точки 133 в юго-восточном направлении до точки 132. Расстояние между точками 133-132 = 15,39м
132	131	От поворотной точки 132 в юго-восточном направлении до точки 131. Расстояние между точками 132-131 = 14,32м
131	130	От поворотной точки 131 в юго-восточном направлении до точки 130. Расстояние между точками 131-130 = 48,95м
130	223	От поворотной точки 130 в юго-восточном направлении до точки 223. Расстояние между точками 130-223 = 57,29м
223	222	От поворотной точки 223 в юго-восточном направлении до точки 222. Расстояние между точками 223-222 = 76,53м
222	63	От поворотной точки 222 в юго-восточном направлении до точки 63. Расстояние между точками 222-63 = 31,04м
63	62	От поворотной точки 63 в юго-восточном направлении до точки 62. Расстояние между точками 63-62 = 58,43м
62	61	От поворотной точки 62 в юго-восточном направлении до точки 61. Расстояние между точками 62-61 = 112,98м
61	60	От поворотной точки 61 в юго-восточном направлении до точки 60. Расстояние между точками 61-60 = 28,68м
60	59	От поворотной точки 60 в юго-восточном направлении до точки 59. Расстояние между точками 60-59 = 33,17м
59	58	От поворотной точки 59 в юго-восточном направлении до точки 58. Расстояние между точками 59-58 = 60,34м
58	57	От поворотной точки 58 в юго-восточном направлении до точки 57. Расстояние между точками 58-57 = 26,95м
57	56	От поворотной точки 57 в юго-восточном направлении до точки 56. Расстояние между точками 57-56 = 68,34м

56	55	От поворотной точки 56 в юго-восточном направлении до точки 55. Расстояние между точками 56-55 = 48,10м
55	54	От поворотной точки 55 в юго-восточном направлении до точки 54. Расстояние между точками 55-54 = 33,46м
54	272	От поворотной точки 54 в юго-восточном направлении до точки 272. Расстояние между точками 54-272 = 4,61м
272	271	От поворотной точки 272 в юго-восточном направлении до точки 271. Расстояние между точками 272-271 = 18,55м
271	270	От поворотной точки 271 в юго-восточном направлении до точки 270. Расстояние между точками 271-270 = 22,50м
270	269	От поворотной точки 270 в юго-восточном направлении до точки 269. Расстояние между точками 270-269 = 37,14м
269	268	От поворотной точки 269 в юго-восточном направлении до точки 268. Расстояние между точками 269-268 = 19,10м
268	267	От поворотной точки 268 в юго-восточном направлении до точки 267. Расстояние между точками 268-267 = 73,72м
267	266	От поворотной точки 267 в юго-восточном направлении до точки 266. Расстояние между точками 267-266 = 17,35м
266	265	От поворотной точки 266 в юго-восточном направлении до точки 265. Расстояние между точками 266-265 = 33,42м
265	264	От поворотной точки 265 в юго-восточном направлении до точки 264. Расстояние между точками 265-264 = 76,74м
264	263	От поворотной точки 264 в юго-восточном направлении до точки 263. Расстояние между точками 264-263 = 21,81м
263	262	От поворотной точки 263 в юго-восточном направлении до точки 262. Расстояние между точками 263-262 = 51,07м
262	261	От поворотной точки 262 в юго-восточном направлении до точки 261. Расстояние между точками 262-261 = 74,49м
261	260	От поворотной точки 261 в юго-восточном направлении до точки 260. Расстояние между точками 261-260 = 58,85м
260	259	От поворотной точки 260 в юго-восточном направлении до точки 259. Расстояние между точками 260-259 = 6,46м
259	258	От поворотной точки 259 в юго-восточном направлении до точки 258. Расстояние между точками 259-258 = 78,18м
258	257	От поворотной точки 258 в юго-восточном направлении до точки 257. Расстояние между точками 258-257 = 22,24м
257	256	От поворотной точки 257 в юго-западном направлении до точки 256. Расстояние между точками 257-256 = 7,11м
256	255	От поворотной точки 256 в юго-восточном направлении до точки 255. Расстояние между точками 256-255 = 7,85м
255	341	От поворотной точки 255 в юго-восточном направлении до точки 341. Расстояние между точками 255-341 = 30,70м
341	342	От поворотной точки 341 в юго-восточном направлении до точки 342. Расстояние между точками 341-342 = 104,01м
342	343	От поворотной точки 342 в юго-восточном направлении до точки 343. Расстояние между точками 342-343 = 157,87м
343	344	От поворотной точки 343 в юго-восточном направлении до точки 344. Расстояние между точками 343-344 = 105,75м
344	345	От поворотной точки 344 в северо-восточном направлении до точки 345. Расстояние между точками 344-345 = 42,98м

345	346	От поворотной точки 345 в северо-восточном направлении до точки 346. Расстояние между точками 345-346 = 86,47м
346	347	От поворотной точки 346 в юго-восточном направлении до точки 347. Расстояние между точками 346-347 = 47,73м
347	348	От поворотной точки 347 в юго-восточном направлении до точки 348. Расстояние между точками 347-348 = 40,91м
348	349	От поворотной точки 348 в северо-восточном направлении до точки 349. Расстояние между точками 348-349 = 25,85м
349	350	От поворотной точки 349 в северо-восточном направлении до точки 350. Расстояние между точками 349-350 = 40,37м
350	351	От поворотной точки 350 в северо-восточном направлении до точки 351. Расстояние между точками 350-351 = 40,18м
351	352	От поворотной точки 351 в северо-восточном направлении до точки 352. Расстояние между точками 351-352 = 7,78м
352	353	От поворотной точки 352 в юго-восточном направлении до точки 353. Расстояние между точками 352-353 = 72,82м
353	354	От поворотной точки 353 в юго-западном направлении до точки 354. Расстояние между точками 353-354 = 38,22м
354	355	От поворотной точки 354 в юго-западном направлении до точки 355. Расстояние между точками 354-355 = 25,10м
355	356	От поворотной точки 355 в юго-западном направлении до точки 356. Расстояние между точками 355-356 = 67,92м
356	357	От поворотной точки 356 в юго-западном направлении до точки 357. Расстояние между точками 356-357 = 30,22м
357	358	От поворотной точки 357 в юго-западном направлении до точки 358. Расстояние между точками 357-358 = 34,90м
358	359	От поворотной точки 358 в юго-западном направлении до точки 359. Расстояние между точками 358-359 = 7,16м
359	360	От поворотной точки 359 в северо-западном направлении до точки 360. Расстояние между точками 359-360 = 58,64м
360	361	От поворотной точки 360 в юго-западном направлении до точки 361. Расстояние между точками 360-361 = 139,49м
361	362	От поворотной точки 361 в юго-восточном направлении до точки 362. Расстояние между точками 361-362 = 121,87 м
362	363	От поворотной точки 362 в юго-восточном направлении до точки 363. Расстояние между точками 362-363 = 23,07м
363	364	От поворотной точки 363 в юго-восточном направлении до точки 364. Расстояние между точками 363-364 = 168,03м
364	365	От поворотной точки 364 в юго-восточном направлении до точки 365. Расстояние между точками 364-365 = 61,37м
365	366	От поворотной точки 365 в юго-восточном направлении до точки 366. Расстояние между точками 365-366 = 74,01м
366	367	От поворотной точки 366 в юго-восточном направлении до точки 367. Расстояние между точками 366-367 = 71,27м
367	368	От поворотной точки 367 в юго-восточном направлении до точки 368. Расстояние между точками 367-368 = 12,58м
368	369	От поворотной точки 368 в северо-западном направлении до точки 369. Расстояние между точками 368-369 = 1299,59м
369	370	От поворотной точки 369 в северо-западном направлении до точки 370. Расстояние между точками 369-370 = 36,63м

370	371	От поворотной точки 370 в северо-западном направлении до точки 371. Расстояние между точками 370-371 = 126,44м
371	372	От поворотной точки 371 в северо-западном направлении до точки 372. Расстояние между точками 371-372 = 89,61м
372	286	От поворотной точки 372 в северо-западном направлении до точки 373. Расстояние между точками 372-373 = 117,61м
ЗОПЛ-3 Площадь: 599 120,71 кв.м		
373	374	От поворотной точки 373 в юго-западном направлении до точки 374. Расстояние между точками 373-374 = 74,78м
374	375	От поворотной точки 374 в северо-западном направлении до точки 375. Расстояние между точками 374-375 = 37,65м
375	376	От поворотной точки 375 в юго-западном направлении до точки 376. Расстояние между точками 375-376 = 80,61м
376	377	От поворотной точки 376 в северо-западном направлении до точки 377. Расстояние между точками 376-377 = 194,27м
377	378	От поворотной точки 377 в северо-восточном направлении до точки 378. Расстояние между точками 377-378 = 71,19м
378	379	От поворотной точки 378 в северо-восточном направлении до точки 379. Расстояние между точками 378-379 = 140,34м
379	380	От поворотной точки 379 в северо-восточном направлении до точки 380. Расстояние между точками 379-380 = 141,36м
380	381	От поворотной точки 380 в северо-восточном направлении до точки 381. Расстояние между точками 380-381 = 55,23м
381	382	От поворотной точки 381 в юго-восточном направлении до точки 382. Расстояние между точками 381-382 = 128,73м
382	383	От поворотной точки 382 в юго-восточном направлении до точки 383. Расстояние между точками 382-383 = 70,69м
383	384	От поворотной точки 383 в юго-восточном направлении до точки 384. Расстояние между точками 383-384 = 53,31м
384	385	От поворотной точки 384 в северо-восточном направлении до точки 385. Расстояние между точками 384-385 = 36,31м
385	386	От поворотной точки 385 в северо-западном направлении до точки 386. Расстояние между точками 385-386 = 77,97м
386	387	От поворотной точки 386 в северо-западном направлении до точки 387. Расстояние между точками 386-387 = 4,19м
387	388	От поворотной точки 387 в северо-западном направлении до точки 388. Расстояние между точками 387-388 = 870,85м
388	389	От поворотной точки 388 в северо-западном направлении до точки 389. Расстояние между точками 388-389 = 37,30м
389	390	От поворотной точки 389 в северо-восточном направлении до точки 390. Расстояние между точками 389-390 = 10,25м
390	391	От поворотной точки 390 в северо-восточном направлении до точки 391. Расстояние между точками 390-391 = 46,38м
391	392	От поворотной точки 391 в северо-восточном направлении до точки 392. Расстояние между точками 391-392 = 274,99м
392	393	От поворотной точки 392 в северо-восточном направлении до точки 393. Расстояние между точками 392-393 = 22,31м
393	394	От поворотной точки 393 в северо-восточном направлении до точки 394. Расстояние между точками 393-394 = 20,55м
394	395	От поворотной точки 394 в северо-западном направлении до точки 395. Расстояние между точками 394-395 = 8,17м

395	396	От поворотной точки 395 в юго-западном направлении до точки 396. Расстояние между точками 395-396 = 78,34м
396	397	От поворотной точки 396 в юго-западном направлении до точки 397. Расстояние между точками 396-397 = 27,49м
397	398	От поворотной точки 397 в юго-западном направлении до точки 398. Расстояние между точками 397-398 = 113,41м
398	399	От поворотной точки 398 в юго-западном направлении до точки 399. Расстояние между точками 398-399 = 71,91м
399	400	От поворотной точки 399 в юго-западном направлении до точки 400. Расстояние между точками 399-400 = 93,10м
400	401	От поворотной точки 400 в юго-западном направлении до точки 401. Расстояние между точками 400-401 = 93,11м
401	402	От поворотной точки 401 в юго-западном направлении до точки 402. Расстояние между точками 401-402 = 93,10м
402	403	От поворотной точки 402 в юго-западном направлении до точки 403. Расстояние между точками 402-403 = 30,19м
403	404	От поворотной точки 403 в северо-западном направлении до точки 404. Расстояние между точками 403-404 = 41,17м
404	405	От поворотной точки 404 в северо-восточном направлении до точки 405. Расстояние между точками 404-405 = 513,76м
405	406	От поворотной точки 405 в северо-восточном направлении до точки 406. Расстояние между точками 405-406 = 97,89м
406	407	От поворотной точки 406 в северо-восточном направлении до точки 407. Расстояние между точками 406-407 = 38,63м
407	408	От поворотной точки 407 в северо-восточном направлении до точки 408. Расстояние между точками 407-408 = 81,94м
408	409	От поворотной точки 408 в юго-восточном направлении до точки 409. Расстояние между точками 408-409 = 45,98м
409	336	От поворотной точки 409 в северо-восточном направлении до точки 336. Расстояние между точками 409-336 = 7,26м
336	335	От поворотной точки 336 в юго-восточном направлении до точки 335. Расстояние между точками 336-335 = 29,37м
335	334	От поворотной точки 335 в юго-восточном направлении до точки 334. Расстояние между точками 335-334 = 16,02м
334	333	От поворотной точки 334 в юго-восточном направлении до точки 333. Расстояние между точками 334-333 = 36,05м
333	410	От поворотной точки 333 в юго-западном направлении до точки 410. Расстояние между точками 333-410 = 19,86м
410	331	От поворотной точки 410 в юго-западном направлении до точки 331. Расстояние между точками 410-331 = 32,01м
331	330	От поворотной точки 331 в юго-восточном направлении до точки 330. Расстояние между точками 331-330 = 26,40м
330	329	От поворотной точки 330 в юго-восточном направлении до точки 329. Расстояние между точками 330-329 = 67,38м
329	328	От поворотной точки 329 в юго-восточном направлении до точки 328. Расстояние между точками 329-328 = 55,94м
328	327	От поворотной точки 328 в юго-восточном направлении до точки 327. Расстояние между точками 328-327 = 139,23м
327	326	От поворотной точки 327 в юго-восточном направлении до точки 326. Расстояние между точками 327-326 = 96,10м

326	325	От поворотной точки 326 в юго-восточном направлении до точки 325. Расстояние между точками 326-325 = 48,14м
325	324	От поворотной точки 325 в юго-восточном направлении до точки 324. Расстояние между точками 325-324 = 78,45м
324	323	От поворотной точки 324 в юго-восточном направлении до точки 323. Расстояние между точками 324-323 = 75,86м
323	322	От поворотной точки 323 в юго-восточном направлении до точки 322. Расстояние между точками 323-322 = 131,59м
322	321	От поворотной точки 322 в юго-восточном направлении до точки 321. Расстояние между точками 322-321 = 57,47м
321	320	От поворотной точки 321 в юго-восточном направлении до точки 320. Расстояние между точками 321-320 = 63,93м
320	319	От поворотной точки 320 в юго-восточном направлении до точки 319. Расстояние между точками 320-319 = 15,31м
319	318	От поворотной точки 319 в юго-восточном направлении до точки 318. Расстояние между точками 319-318 = 16,59м
318	317	От поворотной точки 318 в юго-восточном направлении до точки 317. Расстояние между точками 318-317 = 61,35м
317	316	От поворотной точки 317 в юго-восточном направлении до точки 316. Расстояние между точками 317-316 = 75,30м
316	315	От поворотной точки 316 в юго-восточном направлении до точки 315. Расстояние между точками 316-315 = 45,62м
315	314	От поворотной точки 315 в юго-восточном направлении до точки 314. Расстояние между точками 315-314 = 38,49м
314	313	От поворотной точки 314 в юго-восточном направлении до точки 313. Расстояние между точками 314-313 = 52,20м
313	312	От поворотной точки 313 в юго-восточном направлении до точки 312. Расстояние между точками 313-312 = 47,30м
312	311	От поворотной точки 312 в юго-восточном направлении до точки 311. Расстояние между точками 312-311 = 129,50м
311	310	От поворотной точки 311 в юго-восточном направлении до точки 310. Расстояние между точками 311-310 = 234,88м
310	309	От поворотной точки 310 в юго-восточном направлении до точки 309. Расстояние между точками 310-309 = 164,49м
309	308	От поворотной точки 309 в северо-западном направлении до точки 308. Расстояние между точками 309-308 = 160,36м
308	307	От поворотной точки 308 в юго-западном направлении до точки 307. Расстояние между точками 308-307 = 27,31м
307	306	От поворотной точки 307 в юго-западном направлении до точки 306. Расстояние между точками 307-306 = 45,17м
306	305	От поворотной точки 306 в юго-восточном направлении до точки 305. Расстояние между точками 306-305 = 76,00м
305	304	От поворотной точки 305 в юго-западном направлении до точки 304. Расстояние между точками 305-304 = 52,45м
304	303	От поворотной точки 304 в северо-западном направлении до точки 303. Расстояние между точками 304-303 = 17,15м
303	302	От поворотной точки 303 в юго-западном направлении до точки 302. Расстояние между точками 303-302 = 27,77м
302	301	От поворотной точки 302 в юго-восточном направлении до точки 301. Расстояние между точками 302-301 = 44,51м

301	300	От поворотной точки 301 в юго-восточном направлении до точки 300. Расстояние между точками 301-300 = 25,03м
300	299	От поворотной точки 300 в юго-западном направлении до точки 299. Расстояние между точками 300-299 = 20,90м
299	298	От поворотной точки 299 в юго-восточном направлении до точки 298. Расстояние между точками 299-298 = 12,80м
298	297	От поворотной точки 298 в северо-восточном направлении до точки 297. Расстояние между точками 298-297 = 18,33м
297	296	От поворотной точки 297 в северо-восточном направлении до точки 296. Расстояние между точками 297-296 = 21,06м
296	295	От поворотной точки 296 в юго-восточном направлении до точки 295. Расстояние между точками 296-295 = 68,48м
295	294	От поворотной точки 295 в северо-восточном направлении до точки 294. Расстояние между точками 295-294 = 7,25м
294	293	От поворотной точки 294 в северо-восточном направлении до точки 293. Расстояние между точками 294-293 = 3,57м
293	292	От поворотной точки 293 в северо-восточном направлении до точки 292. Расстояние между точками 293-292 = 4,41м
292	291	От поворотной точки 292 в северо-западном направлении до точки 291. Расстояние между точками 292-291 = 57,57м
291	290	От поворотной точки 291 в юго-восточном направлении до точки 290. Расстояние между точками 291-290 = 55,52м
290	289	От поворотной точки 290 в юго-восточном направлении до точки 289. Расстояние между точками 290-289 = 28,12м
289	288	От поворотной точки 289 в юго-восточном направлении до точки 288. Расстояние между точками 289-288 = 0,66м
288	287	От поворотной точки 288 в юго-восточном направлении до точки 287. Расстояние между точками 288-287 = 59,13м
287	286	От поворотной точки 287 в юго-восточном направлении до точки 286. Расстояние между точками 287-286 = 127,12м
286	372	От поворотной точки 286 в юго-восточном направлении до точки 372. Расстояние между точками 286-372 = 117,61м
372	371	От поворотной точки 372 в юго-восточном направлении до точки 371. Расстояние между точками 372-371 = 89,61м
371	370	От поворотной точки 371 в юго-восточном направлении до точки 370. Расстояние между точками 371-370 = 126,44м
370	369	От поворотной точки 370 в юго-восточном направлении до точки 369. Расстояние между точками 370-369 = 36,63м
369	412	От поворотной точки 369 в юго-западном направлении до точки 412. Расстояние между точками 369-412 = 25,28м
412	413	От поворотной точки 412 в северо-западном направлении до точки 413. Расстояние между точками 412-413 = 26,28м
413	414	От поворотной точки 413 в северо-западном направлении до точки 414. Расстояние между точками 413-414 = 84,30м
414	415	От поворотной точки 414 в северо-западном направлении до точки 415. Расстояние между точками 414-415 = 57,25м
415	416	От поворотной точки 415 в северо-западном направлении до точки 416. Расстояние между точками 415-416 = 75,55м
416	417	От поворотной точки 416 в северо-западном направлении до точки 417. Расстояние между точками 416-417 = 75,69м

417	418	От поворотной точки 417 в северо-западном направлении до точки 418. Расстояние между точками 417-418 = 90,15м
418	419	От поворотной точки 418 в северо-западном направлении до точки 419. Расстояние между точками 418-419 = 129,54м
419	420	От поворотной точки 419 в северо-западном направлении до точки 420. Расстояние между точками 419-420 = 97,65м
420	421	От поворотной точки 420 в северо-западном направлении до точки 421. Расстояние между точками 420-421 = 98,03м
421	422	От поворотной точки 421 в юго-западном направлении до точки 422. Расстояние между точками 421-422 = 56,15м
422	423	От поворотной точки 422 в юго-западном направлении до точки 423. Расстояние между точками 422-423 = 94,05м
423	424	От поворотной точки 423 в юго-западном направлении до точки 424. Расстояние между точками 423-424 = 78,88м
424	425	От поворотной точки 424 в юго-восточном направлении до точки 425. Расстояние между точками 424-425 = 75,82м
425	426	От поворотной точки 425 в юго-западном направлении до точки 426. Расстояние между точками 425-426 = 117,99м
426	427	От поворотной точки 426 в северо-западном направлении до точки 427. Расстояние между точками 426-427 = 108,41м
427	428	От поворотной точки 427 в северо-восточном направлении до точки 428. Расстояние между точками 427-428 = 55,82м
428	429	От поворотной точки 428 в северо-западном направлении до точки 429. Расстояние между точками 428-429 = 150,57м
429	430	От поворотной точки 429 в северо-западном направлении до точки 430. Расстояние между точками 429-430 = 74,09м
430	373	От поворотной точки 430 в северо-западном направлении до точки 373. Расстояние между точками 430-373 = 259,78м
Вырез 1 из 1 (Вырез территории занятой ЗРЗ (ПБ ОТ)- 1÷4) из ЗОПЛ 3)		
431	432	От поворотной точки 431 в северо-восточном направлении до точки 432. Расстояние между точками 431-432 = 57,16м
432	433	От поворотной точки 432 в северо-восточном направлении до точки 433. Расстояние между точками 432-433 = 42,73м
433	434	От поворотной точки 433 в юго-восточном направлении до точки 434. Расстояние между точками 433-434 = 29,34м
434	435	От поворотной точки 434 в юго-западном направлении до точки 435. Расстояние между точками 434-435 = 65,68м
435	436	От поворотной точки 435 в юго-восточном направлении до точки 436. Расстояние между точками 435-436 = 108,42м
436	437	От поворотной точки 436 в юго-восточном направлении до точки 437. Расстояние между точками 436-437 = 49,23м
437	438	От поворотной точки 437 в юго-восточном направлении до точки 438. Расстояние между точками 437-438 = 87,07м
438	439	От поворотной точки 438 в юго-восточном направлении до точки 439. Расстояние между точками 438-439 = 133,17м
439	440	От поворотной точки 439 в юго-западном направлении до точки 440. Расстояние между точками 439-440 = 184,45м
440	441	От поворотной точки 440 в юго-восточном направлении до точки 441. Расстояние между точками 440-441 = 627,34м
441	442	От поворотной точки 441 в юго-западном направлении до точки 442. Расстояние между точками 441-442 = 55,65м

442	443	От поворотной точки 442 в юго-западном направлении до точки 443. Расстояние между точками 442-443 = 17,40м
443	444	От поворотной точки 443 в юго-западном направлении до точки 444. Расстояние между точками 443-444 = 38,53м
444	445	От поворотной точки 444 в юго-западном направлении до точки 445. Расстояние между точками 444-445 = 33,29м
445	446	От поворотной точки 445 в юго-западном направлении до точки 446. Расстояние между точками 445-446 = 22,62м
446	447	От поворотной точки 446 в юго-западном направлении до точки 447. Расстояние между точками 446-447 = 18,04м
447	448	От поворотной точки 447 в северо-западном направлении до точки 448. Расстояние между точками 447-448 = 108,86м
448	449	От поворотной точки 448 в северо-западном направлении до точки 449. Расстояние между точками 448-449 = 44,04м
449	450	От поворотной точки 449 в северо-западном направлении до точки 450. Расстояние между точками 449-450 = 101,25м
450	451	От поворотной точки 450 в северо-западном направлении до точки 451. Расстояние между точками 450-451 = 287,26м
451	452	От поворотной точки 451 в северо-западном направлении до точки 452. Расстояние между точками 451-452 = 259,31м
452	453	От поворотной точки 452 в северо-западном направлении до точки 453. Расстояние между точками 452-453 = 43,22м
453	454	От поворотной точки 453 в северо-западном направлении до точки 454. Расстояние между точками 453-454 = 28,55м
454	455	От поворотной точки 454 в северо-восточном направлении до точки 455. Расстояние между точками 454-455 = 24,12м
455	456	От поворотной точки 455 в северо-восточном направлении до точки 456. Расстояние между точками 455-456 = 44,06м
456	457	От поворотной точки 456 в северо-восточном направлении до точки 457. Расстояние между точками 456-457 = 269,69м
457	458	От поворотной точки 457 в северо-восточном направлении до точки 458. Расстояние между точками 457-458 = 22,82м
458	459	От поворотной точки 458 в северо-восточном направлении до точки 459. Расстояние между точками 458-459 = 2,71м
459	460	От поворотной точки 459 в северо-восточном направлении до точки 460. Расстояние между точками 459-460 = 23,95м
460	461	От поворотной точки 460 в северо-восточном направлении до точки 461. Расстояние между точками 460-461 = 2,49м
461	462	От поворотной точки 461 в северо-западном направлении до точки 462. Расстояние между точками 461-462 = 1,61м
462	463	От поворотной точки 462 в северо-западном направлении до точки 463. Расстояние между точками 462-463 = 18,57м
463	464	От поворотной точки 463 в северо-западном направлении до точки 464. Расстояние между точками 463-464 = 5,45м
464	465	От поворотной точки 464 в северо-западном направлении до точки 465. Расстояние между точками 464-465 = 0,17м
465	431	От поворотной точки 465 в северо-западном направлении до точки 431. Расстояние между точками 465-431 = 3,54м
ЗОПЛ-4 Площадь: 9 413,58 кв.м		
654	532	От поворотной точки 654 в юго-восточном направлении до точки 532. Расстояние между точками 654-532 = 12,68м

532	531	От поворотной точки 532 в юго-восточном направлении до точки 531. Расстояние между точками 532-531 = 52,79м
531	530	От поворотной точки 531 в юго-восточном направлении до точки 530. Расстояние между точками 531-530 = 78,60м
530	529	От поворотной точки 530 в северо-восточном направлении до точки 529. Расстояние между точками 530-529 = 40,69м
529	537	От поворотной точки 529 в северо-восточном направлении до точки 537. Расстояние между точками 529-537 = 98,41м
537	575	От поворотной точки 537 в юго-восточном направлении до точки 575. Расстояние между точками 537-575 = 21,01м
575	574	От поворотной точки 575 в юго-западном направлении до точки 574. Расстояние между точками 575-574 = 98,64м
574	573	От поворотной точки 574 в юго-западном направлении до точки 573. Расстояние между точками 574-573 = 41,83м
573	572	От поворотной точки 573 в юго-восточном направлении до точки 572. Расстояние между точками 573-572 = 187,46м
572	105	От поворотной точки 572 в юго-западном направлении до точки 105. Расстояние между точками 572-105 = 18,09м
105	104	От поворотной точки 105 в северо-западном направлении до точки 104. Расстояние между точками 105-104 = 79,22м
104	553	От поворотной точки 104 в северо-западном направлении до точки 553. Расстояние между точками 104-553 = 75,77м
553	566	От поворотной точки 553 в северо-западном направлении до точки 566. Расстояние между точками 553-566 = 48,20м
566	571	От поворотной точки 566 в юго-западном направлении до точки 571. Расстояние между точками 566-571 = 10,78м
571	570	От поворотной точки 571 в юго-западном направлении по границе земельного участка с кадастровым номером 44:27:070601:430 до точки 570. Расстояние между точками 571-570 = 6,51м
570	569	От поворотной точки 570 в юго-западном направлении до точки 569. Расстояние между точками 570-569 = 23,27м
569	568	От поворотной точки 569 в юго-западном направлении по границе земельного участка с кадастровым номером 44:27:070601:429 до точки 568. Расстояние между точками 569-568 = 16,13м
568	567	От поворотной точки 568 в юго-западном направлении по границе земельного участка с кадастровым номером 44:27:070601:429 до точки 567. Расстояние между точками 568-567 = 2,55м
567	540	От поворотной точки 567 в юго-западном направлении по границе земельного участка с кадастровым номером 44:27:070601:429 до точки 540. Расстояние между точками 567-540 = 13,38м
540	539	От поворотной точки 540 в юго-западном направлении по границе земельного участка с кадастровым номером 44:27:070601:1538 до точки 539. Расстояние между точками 540-539 = 18,64м
539	75	От поворотной точки 539 в юго-западном направлении по границе земельного участка с кадастровым номером 44:27:070601:1137 до точки 75. Расстояние между точками 539-75 = 7,50м
75	74	От поворотной точки 75 в северо-западном направлении до точки 74. Расстояние между точками 75-74 = 6,60м
74	504	От поворотной точки 74 в северо-восточном направлении по границе земельного участка с кадастровым номером 44:27:070601:1135 до точки 504. Расстояние между точками 74-504 = 54,68м

504	510	От поворотной точки 504 в северо-восточном направлении до точки 510. Расстояние между точками 504-510 = 4,60м
510	518	От поворотной точки 510 в северо-восточном направлении до точки 518. Расстояние между точками 510-518 = 5,02м
518	517	От поворотной точки 518 в северо-восточном направлении по границе земельного участка с кадастровым номером 44:27:070601:1561 до точки 517. Расстояние между точками 518-517 = 12,31м
517	516	От поворотной точки 517 в северо-восточном направлении по границе земельного участка с кадастровым номером 44:27:070601:1561 до точки 516. Расстояние между точками 517-516 = 1,11м
516	515	От поворотной точки 516 в северо-восточном направлении по границе земельного участка с кадастровым номером 44:27:070601:1561 до точки 515. Расстояние между точками 516-515 = 2,32м
515	514	От поворотной точки 515 в северо-восточном направлении по границе земельного участка с кадастровым номером 44:27:070601:1561 до точки 514. Расстояние между точками 515-514 = 6,04м
514	513	От поворотной точки 514 в северо-восточном направлении по границе земельного участка с кадастровым номером 44:27:070601:1561 до точки 513. Расстояние между точками 514-513 = 1,90м
513	511	От поворотной точки 513 в северо-восточном направлении по границе земельного участка с кадастровым номером 44:27:070601:1561 до точки 511. Расстояние между точками 513-511 = 10,94м
511	528	От поворотной точки 511 в северо-западном направлении по границе земельного участка с кадастровым номером 44:27:070601:1561 до точки 528. Расстояние между точками 511-528 = 4,65м
528	527	От поворотной точки 528 в северо-западном направлении по границе земельного участка с кадастровым номером 44:27:070601:1561 до точки 527. Расстояние между точками 528-527 = 3,25м
527	526	От поворотной точки 527 в северо-западном направлении по границе земельного участка с кадастровым номером 44:27:070601:1561 до точки 526. Расстояние между точками 527-526 = 1,10м
526	525	От поворотной точки 526 в северо-западном направлении по границе земельного участка с кадастровым номером 44:27:070601:1561 до точки 525. Расстояние между точками 526-525 = 27,05м
525	524	От поворотной точки 525 в северо-западном направлении до точки 524. Расстояние между точками 525-524 = 47,56м
524	523	От поворотной точки 524 в северо-западном направлении по границе земельного участка с кадастровым номером 44:27:070601:422 до точки 523. Расстояние между точками 524-523 = 5,21м
523	522	От поворотной точки 523 в северо-западном направлении по границе земельного участка с кадастровым номером 44:27:070601:422 до точки 522. Расстояние между точками 523-522 = 2,42м
522	519	От поворотной точки 522 в северо-западном направлении до точки 519. Расстояние между точками 522-519 = 13,96м
519	498	От поворотной точки 519 в северо-западном направлении до точки 498. Расстояние между точками 519-498 = 13,82м
498	497	От поворотной точки 498 в северо-западном направлении до точки 497. Расстояние между точками 498-497 = 29,67м
497	654	От поворотной точки 497 в северо-восточном направлении до точки 654. Расстояние между точками 497-654 = 16,01м

ЗРЗ(Л)-1 Площадь: 11 483,79 кв.м		
1	221	От поворотной точки 1 в северо-западном направлении по границе земельного участка с кадастровым номером 44:27:070601:420 до точки 221. Расстояние между точками 1-221 = 128,46м
221	220	От поворотной точки 221 в северо-западном направлении по границе земельного участка с кадастровым номером 44:27:070601:420 до точки 220. Расстояние между точками 221-220 = 17,32м
220	219	От поворотной точки 220 в северо-западном направлении по границе земельного участка с кадастровым номером 44:27:070601:420 до точки 219. Расстояние между точками 220-219 = 72,78м
219	466	От поворотной точки 219 в северо-восточном направлении по границе земельного участка с кадастровым номером 44:27:070601:420 до точки 466. Расстояние между точками 219-466 = 39,75м
466	467	От поворотной точки 466 в юго-восточном направлении по границе земельного участка с кадастровым номером 44:27:070601:420 до точки 467. Расстояние между точками 466-467 = 8,58м
467	468	От поворотной точки 467 в северо-восточном направлении по границе земельного участка с кадастровым номером 44:27:070601:420 до точки 468. Расстояние между точками 467-468 = 2,81м
468	469	От поворотной точки 468 в юго-восточном направлении по границе земельного участка с кадастровым номером 44:27:070601:420 до точки 469. Расстояние между точками 468-469 = 50,58м
469	470	От поворотной точки 469 в юго-восточном направлении по границе земельного участка с кадастровым номером 44:27:070601:420 до точки 470. Расстояние между точками 469-470 = 36,36м
470	471	От поворотной точки 470 в юго-восточном направлении по границе земельного участка с кадастровым номером 44:27:070601:420 до точки 471. Расстояние между точками 470-471 = 21,92м
471	472	От поворотной точки 471 в юго-восточном направлении по границе земельного участка с кадастровым номером 44:27:070601:420 до точки 472. Расстояние между точками 471-472 = 32,98м
472	473	От поворотной точки 472 в юго-восточном направлении по границе земельного участка с кадастровым номером 44:27:070601:420 до точки 473. Расстояние между точками 472-473 = 5,74м
473	474	От поворотной точки 473 в юго-восточном направлении по границе земельного участка с кадастровым номером 44:27:070601:420 до точки 474. Расстояние между точками 473-474 = 4,25м
474	475	От поворотной точки 474 в юго-восточном направлении по границе земельного участка с кадастровым номером 44:27:070601:420, по границе земельного участка с кадастровым номером 44:27:070601:357 до точки 475. Расстояние между точками 474-475 = 13,03м
475	476	От поворотной точки 475 в юго-восточном направлении по границе земельного участка с кадастровым номером 44:27:070601:420, по границе земельного участка с кадастровым номером 44:27:070601:357 до точки 476. Расстояние между точками 475-476 = 47,37м
476	3	От поворотной точки 476 в юго-западном направлении по границе земельного участка с кадастровым номером 44:27:070601:420, по границе земельного участка с кадастровым номером 44:27:070601:1023 до точки 3. Расстояние между точками 476-3 = 29,36м

3	2	От поворотной точки 3 в юго-западном направлении по границе земельного участка с кадастровым номером 44:27:070601:420 до точки 2. Расстояние между точками 3-2 = 20,26м
2	1	От поворотной точки 2 в юго-западном направлении по границе земельного участка с кадастровым номером 44:27:070601:420 до точки 1. Расстояние между точками 2-1 = 10,39м
ЗРЗ(Л)-2 Площадь: 5 768,44 кв.м		
5	4	От поворотной точки 5 в юго-западном направлении по границе земельного участка с кадастровым номером 44:27:070601:1023 до точки 4. Расстояние между точками 5-4 = 14,29м
4	3	От поворотной точки 4 в северо-западном направлении по границе земельного участка с кадастровым номером 44:27:070601:1023 до точки 3. Расстояние между точками 4-3 = 36,83м
3	476	От поворотной точки 3 в северо-восточном направлении по границе земельного участка с кадастровым номером 44:27:070601:1023, по границе земельного участка с кадастровым номером 44:27:070601:420 до точки 476. Расстояние между точками 3-476 = 29,36м
476	477	От поворотной точки 476 в северо-восточном направлении по границе земельного участка с кадастровым номером 44:27:070601:1023, по границе земельного участка с кадастровым номером 44:27:070601:357 до точки 477. Расстояние между точками 476-477 = 36,77м
477	478	От поворотной точки 477 в северо-восточном направлении до точки 478. Расстояние между точками 477-478 = 42,91м
478	479	От поворотной точки 478 в северо-восточном направлении по границе земельного участка с кадастровым номером 44:27:070601:385, по границе земельного участка с кадастровым номером 44:27:070601:357 до точки 479. Расстояние между точками 478-479 = 4,26м
479	480	От поворотной точки 479 в северо-восточном направлении по границе земельного участка с кадастровым номером 44:27:070601:385, по границе земельного участка с кадастровым номером 44:27:070601:357 до точки 480. Расстояние между точками 479-480 = 1,31м
480	481	От поворотной точки 480 в северо-восточном направлении по границе земельного участка с кадастровым номером 44:27:070601:385, по границе земельного участка с кадастровым номером 44:27:070601:357 до точки 481. Расстояние между точками 480-481 = 1,17м
481	482	От поворотной точки 481 в юго-восточном направлении по границе земельного участка с кадастровым номером 44:27:070601:385 до точки 482. Расстояние между точками 481-482 = 4,51м
482	483	От поворотной точки 482 в юго-восточном направлении по границе земельного участка с кадастровым номером 44:27:070601:385 до точки 483. Расстояние между точками 482-483 = 11,46м
483	10	От поворотной точки 483 в юго-восточном направлении по границе земельного участка с кадастровым номером 44:27:070601:385 до точки 10. Расстояние между точками 483-10 = 40,54м
10	9	От поворотной точки 10 в юго-западном направлении по границе земельного участка с кадастровым номером 44:27:070601:385 до точки 9. Расстояние между точками 10-9 = 7,39м
9	8	От поворотной точки 9 в юго-западном направлении по границе земельного участка с кадастровым номером 44:27:070601:385 до точки 8. Расстояние между точками 9-8 = 11,71м

8	7	От поворотной точки 8 в северо-западном направлении по границе земельного участка с кадастровым номером 44:27:070601:385 до точки 7. Расстояние между точками 8-7 = 8,93м
7	6	От поворотной точки 7 в юго-западном направлении по границе земельного участка с кадастровым номером 44:27:070601:385 до точки 6. Расстояние между точками 7-6 = 22,20м
6	5	От поворотной точки 6 в юго-западном направлении до точки 5. Расстояние между точками 6-5 = 86,07м
ЗРЗ(Л)-3 Площадь: 6 134,67 кв.м		
477	476	От поворотной точки 477 в юго-западном направлении по границе земельного участка с кадастровым номером 44:27:070601:357, по границе земельного участка с кадастровым номером 44:27:070601:1023 до точки 476. Расстояние между точками 477-476 = 36,77м
476	475	От поворотной точки 476 в северо-западном направлении по границе земельного участка с кадастровым номером 44:27:070601:357, по границе земельного участка с кадастровым номером 44:27:070601:420 до точки 475. Расстояние между точками 476-475 = 47,37м
475	474	От поворотной точки 475 в северо-западном направлении по границе земельного участка с кадастровым номером 44:27:070601:357, по границе земельного участка с кадастровым номером 44:27:070601:420 до точки 474. Расстояние между точками 475-474 = 13,03м
474	484	От поворотной точки 474 в юго-восточном направлении по границе земельного участка с кадастровым номером 44:27:070601:357 до точки 484. Расстояние между точками 474-484 = 2,38м
484	485	От поворотной точки 484 в юго-восточном направлении по границе земельного участка с кадастровым номером 44:27:070601:357 до точки 485. Расстояние между точками 484-485 = 12,62м
485	486	От поворотной точки 485 в северо-восточном направлении по границе земельного участка с кадастровым номером 44:27:070601:357 до точки 486. Расстояние между точками 485-486 = 43,66м
486	487	От поворотной точки 486 в северо-восточном направлении по границе земельного участка с кадастровым номером 44:27:070601:357 до точки 487. Расстояние между точками 486-487 = 57,71м
487	488	От поворотной точки 487 в юго-восточном направлении по границе земельного участка с кадастровым номером 44:27:070601:357 до точки 488. Расстояние между точками 487-488 = 19,87м
488	489	От поворотной точки 488 в юго-восточном направлении по границе земельного участка с кадастровым номером 44:27:070601:357 до точки 489. Расстояние между точками 488-489 = 19,66м
489	481	От поворотной точки 489 в юго-западном направлении по границе земельного участка с кадастровым номером 44:27:070601:357 до точки 481. Расстояние между точками 489-481 = 45,03м
481	480	От поворотной точки 481 в юго-западном направлении по границе земельного участка с кадастровым номером 44:27:070601:357, по границе земельного участка с кадастровым номером 44:27:070601:385 до точки 480. Расстояние между точками 481-480 = 1,17м
480	479	От поворотной точки 480 в юго-западном направлении по границе земельного участка с кадастровым номером 44:27:070601:357, по границе земельного участка с кадастровым номером 44:27:070601:385 до точки 479. Расстояние между точками 480-479 = 1,31м

479	478	От поворотной точки 479 в юго-западном направлении по границе земельного участка с кадастровым номером 44:27:070601:357, по границе земельного участка с кадастровым номером 44:27:070601:385 до точки 478. Расстояние между точками 479-478 = 4,26м
478	477	От поворотной точки 478 в юго-западном направлении по границе земельного участка с кадастровым номером 44:27:070601:357 до точки 477. Расстояние между точками 478-477 = 42,91м
ЗРЗ(Л)-4 Площадь: 8 033,61 кв.м		
10	483	От поворотной точки 10 в северо-западном направлении по границе земельного участка с кадастровым номером 44:27:070601:385 до точки 483. Расстояние между точками 10-483 = 40,54м
483	482	От поворотной точки 483 в северо-западном направлении по границе земельного участка с кадастровым номером 44:27:070601:385 до точки 482. Расстояние между точками 483-482 = 11,46м
482	481	От поворотной точки 482 в северо-западном направлении по границе земельного участка с кадастровым номером 44:27:070601:385 до точки 481. Расстояние между точками 482-481 = 4,51м
481	489	От поворотной точки 481 в северо-восточном направлении по границе земельного участка с кадастровым номером 44:27:070601:357 до точки 489. Расстояние между точками 481-489 = 45,03м
489	488	От поворотной точки 489 в северо-западном направлении по границе земельного участка с кадастровым номером 44:27:070601:357 до точки 488. Расстояние между точками 489-488 = 19,66м
488	490	От поворотной точки 488 в северо-восточном направлении до точки 490. Расстояние между точками 488-490 = 51,42м
490	491	От поворотной точки 490 в юго-восточном направлении по границе земельного участка с кадастровым номером 44:27:070601:442 до точки 491. Расстояние между точками 490-491 = 33,56м
491	492	От поворотной точки 491 в юго-восточном направлении по границе земельного участка с кадастровым номером 44:27:070601:442 до точки 492. Расстояние между точками 491-492 = 2,62м
492	493	От поворотной точки 492 в юго-восточном направлении по границе земельного участка с кадастровым номером 44:27:070601:442 до точки 493. Расстояние между точками 492-493 = 35,89м
493	494	От поворотной точки 493 в юго-западном направлении по границе земельного участка с кадастровым номером 44:27:070601:433 до точки 494. Расстояние между точками 493-494 = 20,43м
494	13	От поворотной точки 494 в юго-западном направлении по границе земельного участка с кадастровым номером 44:27:070601:433 до точки 13. Расстояние между точками 494-13 = 7,26м
13	12	От поворотной точки 13 в юго-западном направлении до точки 12. Расстояние между точками 13-12 = 33,64м
12	11	От поворотной точки 12 в юго-западном направлении до точки 11. Расстояние между точками 12-11 = 42,43м
11	10	От поворотной точки 11 в северо-западном направлении до точки 10. Расстояние между точками 11-10 = 30,18м
ЗРЗ(Л)-5 Площадь: 4 618,07 кв.м		
492	491	От поворотной точки 492 в северо-западном направлении по границе земельного участка с кадастровым номером 44:27:070601:442 до точки 491. Расстояние между точками 492-491 = 2,62м

491	490	От поворотной точки 491 в северо-западном направлении по границе земельного участка с кадастровым номером 44:27:070601:442 до точки 490. Расстояние между точками 491-490 = 33,56м
490	495	От поворотной точки 490 в северо-восточном направлении по границе земельного участка с кадастровым номером 44:27:070601:442 до точки 495. Расстояние между точками 490-495 = 24,22м
495	496	От поворотной точки 495 в северо-восточном направлении по границе земельного участка с кадастровым номером 44:27:070601:442 до точки 496. Расстояние между точками 495-496 = 51,50м
496	497	От поворотной точки 496 в северо-восточном направлении до точки 497. Расстояние между точками 496-497 = 37,03м
497	498	От поворотной точки 497 в юго-восточном направлении до точки 498. Расстояние между точками 497-498 = 29,67м
498	499	От поворотной точки 498 в юго-западном направлении до точки 499. Расстояние между точками 498-499 = 34,37м
499	500	От поворотной точки 499 в юго-западном направлении по границе земельного участка с кадастровым номером 44:27:070601:442 до точки 500. Расстояние между точками 499-500 = 26,64м
500	501	От поворотной точки 500 в юго-западном направлении по границе земельного участка с кадастровым номером 44:27:070601:442 до точки 501. Расстояние между точками 500-501 = 10,62м
501	502	От поворотной точки 501 в юго-западном направлении по границе земельного участка с кадастровым номером 44:27:070601:442 до точки 502. Расстояние между точками 501-502 = 9,13м
502	503	От поворотной точки 502 в юго-западном направлении по границе земельного участка с кадастровым номером 44:27:070601:442, по границе земельного участка с кадастровым номером 44:27:070601:433 до точки 503. Расстояние между точками 502-503 = 1,83м
503	493	От поворотной точки 503 в юго-западном направлении по границе земельного участка с кадастровым номером 44:27:070601:442, по границе земельного участка с кадастровым номером 44:27:070601:433 до точки 493. Расстояние между точками 503-493 = 0,19м
493	492	От поворотной точки 493 в северо-западном направлении до точки 492. Расстояние между точками 493-492 = 35,89м
ЗРЗ(Л)-6 Площадь: 4 157,94 кв.м		
504	74	От поворотной точки 504 в юго-западном направлении по границе земельного участка с кадастровым номером 44:27:070601:1135 до точки 74. Расстояние между точками 504-74 = 45,68м
74	73	От поворотной точки 74 в северо-западном направлении по границе земельного участка с кадастровым номером 44:27:070601:1135 до точки 73. Расстояние между точками 74-73 = 1,43м
73	505	От поворотной точки 73 в северо-западном направлении по границе земельного участка с кадастровым номером 44:27:070601:1135 до точки 505. Расстояние между точками 73-505 = 14,21м
505	506	От поворотной точки 505 в северо-западном направлении по границе земельного участка с кадастровым номером 44:27:070601:1135 до точки 506. Расстояние между точками 505-506 = 2,37м
506	19	От поворотной точки 506 в северо-западном направлении по границе земельного участка с кадастровым номером 44:27:070601:1135 до точки 19. Расстояние между точками 506-19 = 3,09м

19	18	От поворотной точки 19 в северо-восточном направлении по границе земельного участка с кадастровым номером 44:27:070601:1135 до точки 18. Расстояние между точками 19-18 = 10,00м
18	17	От поворотной точки 18 в северо-западном направлении до точки 17. Расстояние между точками 18-17 = 18,89м
17	16	От поворотной точки 17 в северо-западном направлении по границе земельного участка с кадастровым номером 44:27:070601:433 до точки 16. Расстояние между точками 17-16 = 3,82м
16	15	От поворотной точки 16 в северо-западном направлении по границе земельного участка с кадастровым номером 44:27:070601:433 до точки 15. Расстояние между точками 16-15 = 16,28м
15	14	От поворотной точки 15 в северо-западном направлении по границе земельного участка с кадастровым номером 44:27:070601:433 до точки 14. Расстояние между точками 15-14 = 4,01м
14	13	От поворотной точки 14 в северо-западном направлении по границе земельного участка с кадастровым номером 44:27:070601:433 до точки 13. Расстояние между точками 14-13 = 6,57м
13	494	От поворотной точки 13 в северо-восточном направлении до точки 494. Расстояние между точками 13-494 = 7,26м
494	493	От поворотной точки 494 в северо-восточном направлении до точки 493. Расстояние между точками 494-493 = 20,43м
493	503	От поворотной точки 493 в северо-восточном направлении по границе земельного участка с кадастровым номером 44:27:070601:433, по границе земельного участка с кадастровым номером 44:27:070601:442 до точки 503. Расстояние между точками 493-503 = 0,19м
503	502	От поворотной точки 503 в северо-восточном направлении по границе земельного участка с кадастровым номером 44:27:070601:433, по границе земельного участка с кадастровым номером 44:27:070601:442 до точки 502. Расстояние между точками 503-502 = 1,83м
502	501	От поворотной точки 502 в северо-восточном направлении по границе земельного участка с кадастровым номером 44:27:070601:442 до точки 501. Расстояние между точками 502-501 = 9,13м
501	500	От поворотной точки 501 в северо-восточном направлении по границе земельного участка с кадастровым номером 44:27:070601:442 до точки 500. Расстояние между точками 501-500 = 10,62м
500	507	От поворотной точки 500 в юго-восточном направлении до точки 507. Расстояние между точками 500-507 = 57,47м
507	508	От поворотной точки 507 в юго-восточном направлении до точки 508. Расстояние между точками 507-508 = 5,23м
508	509	От поворотной точки 508 в юго-восточном направлении по границе земельного участка с кадастровым номером 44:27:070601:1135 до точки 509. Расстояние между точками 508-509 = 14,75м
509	510	От поворотной точки 509 в юго-восточном направлении до точки 510. Расстояние между точками 509-510 = 16,29м
510	504	От поворотной точки 510 в юго-западном направлении до точки 504. Расстояние между точками 510-504 = 4,60м
ЗРЗ(Л)-7 Площадь: 5 240,40 кв.м		
511	512	От поворотной точки 511 в юго-западном направлении по границе земельного участка с кадастровым номером 44:27:070601:1561 до точки 512. Расстояние между точками 511-512 = 5,10м

512	513	От поворотной точки 512 в юго-западном направлении по границе земельного участка с кадастровым номером 44:27:070601:1561 до точки 513. Расстояние между точками 512-513 = 5,84м
513	514	От поворотной точки 513 в юго-западном направлении по границе земельного участка с кадастровым номером 44:27:070601:1561 до точки 514. Расстояние между точками 513-514 = 1,90м
514	515	От поворотной точки 514 в юго-западном направлении по границе земельного участка с кадастровым номером 44:27:070601:1561 до точки 515. Расстояние между точками 514-515 = 6,04м
515	516	От поворотной точки 515 в юго-западном направлении по границе земельного участка с кадастровым номером 44:27:070601:1561 до точки 516. Расстояние между точками 515-516 = 2,32м
516	517	От поворотной точки 516 в юго-западном направлении по границе земельного участка с кадастровым номером 44:27:070601:1561 до точки 517. Расстояние между точками 516-517 = 1,11м
517	518	От поворотной точки 517 в юго-западном направлении по границе земельного участка с кадастровым номером 44:27:070601:1561 до точки 518. Расстояние между точками 517-518 = 12,31м
518	510	От поворотной точки 518 в юго-западном направлении по границе земельного участка с кадастровым номером 44:27:070601:1561 до точки 510. Расстояние между точками 518-510 = 5,02м
510	509	От поворотной точки 510 в северо-западном направлении до точки 509. Расстояние между точками 510-509 = 16,29м
509	508	От поворотной точки 509 в северо-западном направлении по границе земельного участка с кадастровым номером 44:27:070601:1135 до точки 508. Расстояние между точками 509-508 = 14,75м
508	507	От поворотной точки 508 в северо-западном направлении до точки 507. Расстояние между точками 508-507 = 5,23м
507	500	От поворотной точки 507 в северо-западном направлении до точки 500. Расстояние между точками 507-500 = 57,47м
500	499	От поворотной точки 500 в северо-восточном направлении по границе земельного участка с кадастровым номером 44:27:070601:442 до точки 499. Расстояние между точками 500-499 = 26,64м
499	498	От поворотной точки 499 в северо-восточном направлении до точки 498. Расстояние между точками 499-498 = 34,37м
498	519	От поворотной точки 498 в юго-восточном направлении до точки 519. Расстояние между точками 498-519 = 13,82м
519	520	От поворотной точки 519 в юго-восточном направлении до точки 520. Расстояние между точками 519-520 = 1,95м
520	521	От поворотной точки 520 в юго-восточном направлении до точки 521. Расстояние между точками 520-521 = 10,00м
521	522	От поворотной точки 521 в юго-восточном направлении до точки 522. Расстояние между точками 521-522 = 2,00м
522	523	От поворотной точки 522 в юго-восточном направлении по границе земельного участка с кадастровым номером 44:27:070601:422 до точки 523. Расстояние между точками 522-523 = 2,42м
523	524	От поворотной точки 523 в юго-восточном направлении до точки 524. Расстояние между точками 523-524 = 5,21м
524	525	От поворотной точки 524 в юго-восточном направлении до точки 525. Расстояние между точками 524-525 = 47,56м

525	526	От поворотной точки 525 в юго-восточном направлении по границе земельного участка с кадастровым номером 44:27:070601:1561 до точки 526. Расстояние между точками 525-526 = 27,05м
526	527	От поворотной точки 526 в юго-восточном направлении по границе земельного участка с кадастровым номером 44:27:070601:1561 до точки 527. Расстояние между точками 526-527 = 1,10м
527	528	От поворотной точки 527 в юго-восточном направлении по границе земельного участка с кадастровым номером 44:27:070601:1561 до точки 528. Расстояние между точками 527-528 = 3,25м
528	511	От поворотной точки 528 в юго-восточном направлении по границе земельного участка с кадастровым номером 44:27:070601:1561 до точки 511. Расстояние между точками 528-511 = 4,65м
ЗРЗ(Л)-8 Площадь: 17 946,96 кв.м		
529	530	От поворотной точки 529 в юго-западном направлении до точки 530. Расстояние между точками 529-530 = 40,69м
530	531	От поворотной точки 530 в северо-западном направлении до точки 531. Расстояние между точками 530-531 = 78,60м
531	532	От поворотной точки 531 в северо-западном направлении до точки 532. Расстояние между точками 531-532 = 52,79м
532	533	От поворотной точки 532 в северо-восточном направлении до точки 533. Расстояние между точками 532-533 = 17,42м
533	534	От поворотной точки 533 в северо-восточном направлении по границе земельного участка с кадастровым номером 44:27:070601:30 до точки 534. Расстояние между точками 533-534 = 8,29м
534	535	От поворотной точки 534 в северо-восточном направлении по границе земельного участка с кадастровым номером 44:27:070601:30 до точки 535. Расстояние между точками 534-535 = 36,55м
535	536	От поворотной точки 535 в северо-восточном направлении до точки 536. Расстояние между точками 535-536 = 72,45м
536	537	От поворотной точки 536 в юго-восточном направлении до точки 537. Расстояние между точками 536-537 = 131,89м
537	529	От поворотной точки 537 в юго-западном направлении до точки 529. Расстояние между точками 537-529 = 98,41м
ЗРЗ(Л)-9 Площадь: 5 827,91 кв.м		
538	103	От поворотной точки 538 в юго-восточном направлении по границе земельного участка с кадастровым номером 44:27:070601:1108, по границе земельного участка с кадастровым номером 44:27:070601:2035 до точки 103. Расстояние между точками 538-103 = 30,80м
103	102	От поворотной точки 103 в юго-западном направлении по границе земельного участка с кадастровым номером 44:27:070601:1108 до точки 102. Расстояние между точками 103-102 = 5,54м
102	101	От поворотной точки 102 в юго-западном направлении по границе земельного участка с кадастровым номером 44:27:070601:1108, по границе земельного участка с кадастровым номером 44:27:070601:407 до точки 101. Расстояние между точками 102-101 = 13,60м
101	100	От поворотной точки 101 в юго-западном направлении по границе земельного участка с кадастровым номером 44:27:070601:1108 до точки 100. Расстояние между точками 101-100 = 4,30м
100	99	От поворотной точки 100 в северо-западном направлении по границе земельного участка с кадастровым номером 44:27:070601:1108 до точки 99. Расстояние между точками 100-99 = 9,35м

82	81	От поворотной точки 82 в северо-западном направлении по границе земельного участка с кадастровым номером 44:27:070601:1137 до точки 81. Расстояние между точками 82-81 = 14,60м
81	80	От поворотной точки 81 в северо-западном направлении по границе земельного участка с кадастровым номером 44:27:070601:1137 до точки 80. Расстояние между точками 81-80 = 2,23м
80	79	От поворотной точки 80 в северо-западном направлении по границе земельного участка с кадастровым номером 44:27:070601:1137 до точки 79. Расстояние между точками 80-79 = 3,11м
79	78	От поворотной точки 79 в северо-восточном направлении по границе земельного участка с кадастровым номером 44:27:070601:1137 до точки 78. Расстояние между точками 79-78 = 2,50м
78	77	От поворотной точки 78 в северо-восточном направлении по границе земельного участка с кадастровым номером 44:27:070601:1137 до точки 77. Расстояние между точками 78-77 = 0,37м
77	76	От поворотной точки 77 в северо-восточном направлении по границе земельного участка с кадастровым номером 44:27:070601:1137 до точки 76. Расстояние между точками 77-76 = 2,57м
76	75	От поворотной точки 76 в северо-восточном направлении по границе земельного участка с кадастровым номером 44:27:070601:1137 до точки 75. Расстояние между точками 76-75 = 22,48м
75	539	От поворотной точки 75 в северо-восточном направлении по границе земельного участка с кадастровым номером 44:27:070601:1137 до точки 539. Расстояние между точками 75-539 = 7,50м
539	540	От поворотной точки 539 в северо-восточном направлении по границе земельного участка с кадастровым номером 44:27:070601:1538 до точки 540. Расстояние между точками 539-540 = 18,64м
540	541	От поворотной точки 540 в юго-восточном направлении по границе земельного участка с кадастровым номером 44:27:070601:429 до точки 541. Расстояние между точками 540-541 = 34,28м
541	542	От поворотной точки 541 в юго-восточном направлении по границе земельного участка с кадастровым номером 44:27:070601:1093 до точки 542. Расстояние между точками 541-542 = 6,25м
542	543	От поворотной точки 542 в юго-западном направлении по границе земельного участка с кадастровым номером 44:27:070601:1093 до точки 543. Расстояние между точками 542-543 = 2,88м
543	544	От поворотной точки 543 в юго-восточном направлении по границе земельного участка с кадастровым номером 44:27:070601:1093 до точки 544. Расстояние между точками 543-544 = 14,41м
544	545	От поворотной точки 544 в юго-восточном направлении по границе земельного участка с кадастровым номером 44:27:070601:440 до точки 545. Расстояние между точками 544-545 = 3,46м
545	546	От поворотной точки 545 в северо-восточном направлении по границе земельного участка с кадастровым номером 44:27:070601:440 до точки 546. Расстояние между точками 545-546 = 2,90м
546	547	От поворотной точки 546 в северо-восточном направлении по границе земельного участка с кадастровым номером 44:27:070601:440 до точки 547. Расстояние между точками 546-547 = 8,28м
547	548	От поворотной точки 547 в юго-восточном направлении по границе земельного участка с кадастровым номером 44:27:070601:440 до точки 548. Расстояние между точками 547-548 = 4,54м

548	549	От поворотной точки 548 в юго-восточном направлении по границе земельного участка с кадастровым номером 44:27:070601:440, по границе земельного участка с кадастровым номером 44:27:070601:2035 до точки 549. Расстояние между точками 548-549 = 6,07м
549	550	От поворотной точки 549 в юго-западном направлении по границе земельного участка с кадастровым номером 44:27:070601:440, по границе земельного участка с кадастровым номером 44:27:070601:2035 до точки 550. Расстояние между точками 549-550 = 7,49м
550	551	От поворотной точки 550 в юго-восточном направлении по границе земельного участка с кадастровым номером 44:27:070601:1108, по границе земельного участка с кадастровым номером 44:27:070601:2035 до точки 551. Расстояние между точками 550-551 = 15,83м
551	552	От поворотной точки 551 в юго-восточном направлении по границе земельного участка с кадастровым номером 44:27:070601:1108, по границе земельного участка с кадастровым номером 44:27:070601:2035 до точки 552. Расстояние между точками 551-552 = 4,55м
552	538	От поворотной точки 552 в юго-западном направлении по границе земельного участка с кадастровым номером 44:27:070601:1108, по границе земельного участка с кадастровым номером 44:27:070601:2035 до точки 538. Расстояние между точками 552-538 = 3,70м
ЗРЗ(Л)-10 Площадь: 5 096,00 кв.м		
553	104	От поворотной точки 553 в юго-восточном направлении до точки 104. Расстояние между точками 553-104 = 75,77м
104	103	От поворотной точки 104 в юго-западном направлении до точки 103. Расстояние между точками 104-103 = 59,50м
103	538	От поворотной точки 103 в северо-западном направлении по границе земельного участка с кадастровым номером 44:27:070601:1108, по границе земельного участка с кадастровым номером 44:27:070601:2035 до точки 538. Расстояние между точками 103-538 = 30,80м
538	552	От поворотной точки 538 в северо-восточном направлении по границе земельного участка с кадастровым номером 44:27:070601:1108, по границе земельного участка с кадастровым номером 44:27:070601:2035 до точки 552. Расстояние между точками 538-552 = 3,70м
552	551	От поворотной точки 552 в северо-западном направлении по границе земельного участка с кадастровым номером 44:27:070601:1108, по границе земельного участка с кадастровым номером 44:27:070601:2035 до точки 551. Расстояние между точками 552-551 = 4,55м
551	550	От поворотной точки 551 в северо-западном направлении по границе земельного участка с кадастровым номером 44:27:070601:1108, по границе земельного участка с кадастровым номером 44:27:070601:2035 до точки 550. Расстояние между точками 551-550 = 15,83м
550	549	От поворотной точки 550 в северо-восточном направлении по границе земельного участка с кадастровым номером 44:27:070601:440 до точки 549. Расстояние между точками 550-549 = 7,49м
549	548	От поворотной точки 549 в северо-западном направлении по границе земельного участка с кадастровым номером 44:27:070601:440 до точки 548. Расстояние между точками 549-548 = 6,07м
548	547	От поворотной точки 548 в северо-западном направлении по границе земельного участка с кадастровым номером 44:27:070601:440 до точки 547. Расстояние между точками 548-547 = 4,54м

547	546	От поворотной точки 547 в юго-западном направлении по границе земельного участка с кадастровым номером 44:27:070601:440 до точки 546. Расстояние между точками 547-546 = 8,28м
546	545	От поворотной точки 546 в юго-западном направлении по границе земельного участка с кадастровым номером 44:27:070601:440 до точки 545. Расстояние между точками 546-545 = 2,90м
545	544	От поворотной точки 545 в северо-западном направлении по границе земельного участка с кадастровым номером 44:27:070601:440 до точки 544. Расстояние между точками 545-544 = 3,46м
544	543	От поворотной точки 544 в северо-западном направлении по границе земельного участка с кадастровым номером 44:27:070601:1093 до точки 543. Расстояние между точками 544-543 = 14,41м
543	542	От поворотной точки 543 в северо-восточном направлении по границе земельного участка с кадастровым номером 44:27:070601:1093 до точки 542. Расстояние между точками 543-542 = 2,88м
542	541	От поворотной точки 542 в северо-западном направлении по границе земельного участка с кадастровым номером 44:27:070601:1093 до точки 541. Расстояние между точками 542-541 = 6,25м
541	554	От поворотной точки 541 в северо-восточном направлении по границе земельного участка с кадастровым номером 44:27:070601:429 до точки 554. Расстояние между точками 541-554 = 9,05м
554	555	От поворотной точки 554 в северо-восточном направлении по границе земельного участка с кадастровым номером 44:27:070601:429 до точки 555. Расстояние между точками 554-555 = 11,26м
555	556	От поворотной точки 555 в северо-восточном направлении по границе земельного участка с кадастровым номером 44:27:070601:429 до точки 556. Расстояние между точками 555-556 = 5,46м
556	557	От поворотной точки 556 в юго-восточном направлении по границе земельного участка с кадастровым номером 44:27:070601:429 до точки 557. Расстояние между точками 556-557 = 4,63м
557	558	От поворотной точки 557 в северо-восточном направлении по границе земельного участка с кадастровым номером 44:27:070601:429 до точки 558. Расстояние между точками 557-558 = 5,64м
558	559	От поворотной точки 558 в юго-восточном направлении по границе земельного участка с кадастровым номером 44:27:070601:429 до точки 559. Расстояние между точками 558-559 = 1,33м
559	560	От поворотной точки 559 в северо-восточном направлении по границе земельного участка с кадастровым номером 44:27:070601:429 до точки 560. Расстояние между точками 559-560 = 2,72м
560	561	От поворотной точки 560 в северо-восточном направлении по границе земельного участка с кадастровым номером 44:27:070601:429 до точки 561. Расстояние между точками 560-561 = 0,60м
561	562	От поворотной точки 561 в юго-восточном направлении по границе земельного участка с кадастровым номером 44:27:070601:430 до точки 562. Расстояние между точками 561-562 = 3,20м
562	563	От поворотной точки 562 в юго-восточном направлении по границе земельного участка с кадастровым номером 44:27:070601:430 до точки 563. Расстояние между точками 562-563 = 16,11м
563	564	От поворотной точки 563 в северо-восточном направлении по границе земельного участка с кадастровым номером 44:27:070601:430 до точки 564. Расстояние между точками 563-564 = 7,09м

564	565	От поворотной точки 564 в северо-восточном направлении по границе земельного участка с кадастровым номером 44:27:070601:430 до точки 565. Расстояние между точками 564-565 = 5,91м
565	553	От поворотной точки 565 в северо-восточном направлении до точки 553. Расстояние между точками 565-553 = 14,93м
ЗРЗ(Л)-11 Площадь: 2 984,52 кв.м		
566	553	От поворотной точки 566 в юго-восточном направлении до точки 553. Расстояние между точками 566-553 = 48,20м
553	565	От поворотной точки 553 в юго-западном направлении до точки 565. Расстояние между точками 553-565 = 14,93м
565	564	От поворотной точки 565 в юго-западном направлении до точки 564. Расстояние между точками 565-564 = 5,91м
564	563	От поворотной точки 564 в юго-западном направлении по границе земельного участка с кадастровым номером 44:27:070601:430 до точки 563. Расстояние между точками 564-563 = 7,09м
563	562	От поворотной точки 563 в северо-западном направлении по границе земельного участка с кадастровым номером 44:27:070601:430 до точки 562. Расстояние между точками 563-562 = 16,11м
562	561	От поворотной точки 562 в северо-западном направлении по границе земельного участка с кадастровым номером 44:27:070601:430 до точки 561. Расстояние между точками 562-561 = 3,20м
561	560	От поворотной точки 561 в юго-западном направлении по границе земельного участка с кадастровым номером 44:27:070601:429 до точки 560. Расстояние между точками 561-560 = 0,60м
560	559	От поворотной точки 560 в юго-западном направлении по границе земельного участка с кадастровым номером 44:27:070601:429 до точки 559. Расстояние между точками 560-559 = 2,72м
559	558	От поворотной точки 559 в северо-западном направлении по границе земельного участка с кадастровым номером 44:27:070601:429 до точки 558. Расстояние между точками 559-558 = 1,33м
558	557	От поворотной точки 558 в юго-западном направлении по границе земельного участка с кадастровым номером 44:27:070601:429 до точки 557. Расстояние между точками 558-557 = 5,64м
557	556	От поворотной точки 557 в северо-западном направлении по границе земельного участка с кадастровым номером 44:27:070601:429 до точки 556. Расстояние между точками 557-556 = 4,63м
556	555	От поворотной точки 556 в юго-западном направлении по границе земельного участка с кадастровым номером 44:27:070601:429 до точки 555. Расстояние между точками 556-555 = 5,46м
555	554	От поворотной точки 555 в юго-западном направлении по границе земельного участка с кадастровым номером 44:27:070601:429 до точки 554. Расстояние между точками 555-554 = 11,26м
554	541	От поворотной точки 554 в юго-западном направлении по границе земельного участка с кадастровым номером 44:27:070601:429 до точки 541. Расстояние между точками 554-541 = 9,05м
541	540	От поворотной точки 541 в северо-западном направлении по границе земельного участка с кадастровым номером 44:27:070601:429, по границе земельного участка с кадастровым номером 44:27:070601:1538 до точки 540. Расстояние между точками 541-540 = 34,28м

540	567	От поворотной точки 540 в северо-восточном направлении по границе земельного участка с кадастровым номером 44:27:070601:429 до точки 567. Расстояние между точками 540-567 = 13,38м
567	568	От поворотной точки 567 в северо-восточном направлении по границе земельного участка с кадастровым номером 44:27:070601:429 до точки 568. Расстояние между точками 567-568 = 2,55м
568	569	От поворотной точки 568 в северо-восточном направлении по границе земельного участка с кадастровым номером 44:27:070601:429 до точки 569. Расстояние между точками 568-569 = 16,13м
569	570	От поворотной точки 569 в северо-восточном направлении до точки 570. Расстояние между точками 569-570 = 23,27м
570	571	От поворотной точки 570 в северо-восточном направлении по границе земельного участка с кадастровым номером 44:27:070601:430 до точки 571. Расстояние между точками 570-571 = 6,51м
571	566	От поворотной точки 571 в северо-восточном направлении до точки 566. Расстояние между точками 571-566 = 10,78м
ЗРЗ(Л)-12 Площадь: 23 691,13 кв.м		
572	573	От поворотной точки 572 в северо-восточном направлении до точки 573. Расстояние между точками 572-573 = 187,46м
573	574	От поворотной точки 573 в северо-восточном направлении до точки 574. Расстояние между точками 573-574 = 41,83м
574	575	От поворотной точки 574 в северо-восточном направлении до точки 575. Расстояние между точками 574-575 = 98,64м
575	576	От поворотной точки 575 в юго-восточном направлении до точки 576. Расстояние между точками 575-576 = 118,92м
576	577	От поворотной точки 576 в юго-западном направлении до точки 577. Расстояние между точками 576-577 = 44,76м
577	578	От поворотной точки 577 в юго-западном направлении до точки 578. Расстояние между точками 577-578 = 97,29м
578	572	От поворотной точки 578 в юго-западном направлении до точки 572. Расстояние между точками 578-572 = 31,64м
ЗРЗ(Л)-13 Площадь: 3 164,96 кв.м		
579	580	От поворотной точки 579 в северо-западном направлении по границе земельного участка с кадастровым номером 44:27:070601:1902 до точки 580. Расстояние между точками 579-580 = 23,21м
580	581	От поворотной точки 580 в северо-западном направлении по границе земельного участка с кадастровым номером 44:27:070601:419 до точки 581. Расстояние между точками 580-581 = 17,10м
581	582	От поворотной точки 581 в северо-западном направлении по границе земельного участка с кадастровым номером 44:27:070601:419 до точки 582. Расстояние между точками 581-582 = 4,33м
582	128	От поворотной точки 582 в северо-западном направлении по границе земельного участка с кадастровым номером 44:27:070601:419 до точки 128. Расстояние между точками 582-128 = 25,69м
128	127	От поворотной точки 128 в северо-восточном направлении по границе земельного участка с кадастровым номером 44:27:070601:419 до точки 127. Расстояние между точками 128-127 = 5,75м
127	126	От поворотной точки 127 в северо-восточном направлении по границе земельного участка с кадастровым номером 44:27:070601:419 до точки 126. Расстояние между точками 127-126 = 6,22м

126	125	От поворотной точки 126 в северо-восточном направлении по границе земельного участка с кадастровым номером 44:27:070601:419 до точки 125. Расстояние между точками 126-125 = 5,20м
125	124	От поворотной точки 125 в северо-восточном направлении по границе земельного участка с кадастровым номером 44:27:070601:419 до точки 124. Расстояние между точками 125-124 = 0,33м
124	123	От поворотной точки 124 в северо-восточном направлении по границе земельного участка с кадастровым номером 44:27:070601:419 до точки 123. Расстояние между точками 124-123 = 2,85м
123	122	От поворотной точки 123 в северо-восточном направлении по границе земельного участка с кадастровым номером 44:27:070601:419 до точки 122. Расстояние между точками 123-122 = 6,00м
122	121	От поворотной точки 122 в северо-восточном направлении по границе земельного участка с кадастровым номером 44:27:070601:419 до точки 121. Расстояние между точками 122-121 = 0,92м
121	120	От поворотной точки 121 в северо-восточном направлении по границе земельного участка с кадастровым номером 44:27:070601:419 до точки 120. Расстояние между точками 121-120 = 8,55м
120	119	От поворотной точки 120 в юго-восточном направлении по границе земельного участка с кадастровым номером 44:27:070601:419 до точки 119. Расстояние между точками 120-119 = 0,69м
119	118	От поворотной точки 119 в юго-восточном направлении по границе земельного участка с кадастровым номером 44:27:070601:419 до точки 118. Расстояние между точками 119-118 = 6,31м
118	117	От поворотной точки 118 в юго-восточном направлении по границе земельного участка с кадастровым номером 44:27:070601:419 до точки 117. Расстояние между точками 118-117 = 4,13м
117	116	От поворотной точки 117 в северо-восточном направлении до точки 116. Расстояние между точками 117-116 = 6,64м
116	583	От поворотной точки 116 в юго-восточном направлении по границе земельного участка с кадастровым номером 44:27:070601:1136 до точки 583. Расстояние между точками 116-583 = 5,19м
583	584	От поворотной точки 583 в юго-восточном направлении по границе земельного участка с кадастровым номером 44:27:070601:1136 до точки 584. Расстояние между точками 583-584 = 9,82м
584	585	От поворотной точки 584 в юго-восточном направлении по границе земельного участка с кадастровым номером 44:27:070601:1136 до точки 585. Расстояние между точками 584-585 = 6,24м
585	586	От поворотной точки 585 в юго-западном направлении по границе земельного участка с кадастровым номером 44:27:070601:1136 до точки 586. Расстояние между точками 585-586 = 1,04м
586	587	От поворотной точки 586 в юго-восточном направлении по границе земельного участка с кадастровым номером 44:27:070601:1136 до точки 587. Расстояние между точками 586-587 = 4,44м
587	588	От поворотной точки 587 в юго-восточном направлении по границе земельного участка с кадастровым номером 44:27:070601:1136 до точки 588. Расстояние между точками 587-588 = 3,60м
588	589	От поворотной точки 588 в юго-восточном направлении по границе земельного участка с кадастровым номером 44:27:070601:1136 до точки 589. Расстояние между точками 588-589 = 0,43м

589	590	От поворотной точки 589 в юго-восточном направлении по границе земельного участка с кадастровым номером 44:27:070601:1136 до точки 590. Расстояние между точками 589-590 = 3,36м
590	591	От поворотной точки 590 в юго-восточном направлении по границе земельного участка с кадастровым номером 44:27:070601:1136 до точки 591. Расстояние между точками 590-591 = 2,43м
591	592	От поворотной точки 591 в юго-восточном направлении по границе земельного участка с кадастровым номером 44:27:070601:1136 до точки 592. Расстояние между точками 591-592 = 10,05м
592	593	От поворотной точки 592 в юго-западном направлении по границе земельного участка с кадастровым номером 44:27:070601:1136 до точки 593. Расстояние между точками 592-593 = 0,79м
593	594	От поворотной точки 593 в юго-западном направлении по границе земельного участка с кадастровым номером 44:27:070601:1136 до точки 594. Расстояние между точками 593-594 = 0,43м
594	595	От поворотной точки 594 в юго-восточном направлении по границе земельного участка с кадастровым номером 44:27:070601:1136 до точки 595. Расстояние между точками 594-595 = 4,37м
595	596	От поворотной точки 595 в юго-восточном направлении по границе земельного участка с кадастровым номером 44:27:070601:1136 до точки 596. Расстояние между точками 595-596 = 0,97м
596	597	От поворотной точки 596 в юго-западном направлении по границе земельного участка с кадастровым номером 44:27:070601:1136 до точки 597. Расстояние между точками 596-597 = 3,32м
597	598	От поворотной точки 597 в юго-западном направлении по границе земельного участка с кадастровым номером 44:27:070601:1134 до точки 598. Расстояние между точками 597-598 = 2,54м
598	599	От поворотной точки 598 в юго-западном направлении по границе земельного участка с кадастровым номером 44:27:070601:1134 до точки 599. Расстояние между точками 598-599 = 0,85м
599	600	От поворотной точки 599 в юго-западном направлении по границе земельного участка с кадастровым номером 44:27:070601:1134 до точки 600. Расстояние между точками 599-600 = 10,48м
600	601	От поворотной точки 600 в юго-западном направлении по границе земельного участка с кадастровым номером 44:27:070601:1134 до точки 601. Расстояние между точками 600-601 = 12,16м
601	602	От поворотной точки 601 в юго-западном направлении по границе земельного участка с кадастровым номером 44:27:070601:1134 до точки 602. Расстояние между точками 601-602 = 2,47м
602	603	От поворотной точки 602 в юго-западном направлении по границе земельного участка с кадастровым номером 44:27:070601:1134 до точки 603. Расстояние между точками 602-603 = 3,72м
603	604	От поворотной точки 603 в юго-западном направлении по границе земельного участка с кадастровым номером 44:27:070601:1134 до точки 604. Расстояние между точками 603-604 = 17,86м
604	605	От поворотной точки 604 в юго-восточном направлении по границе земельного участка с кадастровым номером 44:27:070601:1134 до точки 605. Расстояние между точками 604-605 = 9,15м
605	606	От поворотной точки 605 в юго-восточном направлении по границе земельного участка с кадастровым номером 44:27:070601:1134 до точки 606. Расстояние между точками 605-606 = 0,35м

606	607	От поворотной точки 606 в юго-восточном направлении по границе земельного участка с кадастровым номером 44:27:070601:1134 до точки 607. Расстояние между точками 606-607 = 7,03м
607	608	От поворотной точки 607 в юго-восточном направлении по границе земельного участка с кадастровым номером 44:27:070601:1134 до точки 608. Расстояние между точками 607-608 = 1,99м
608	609	От поворотной точки 608 в юго-восточном направлении по границе земельного участка с кадастровым номером 44:27:070601:1134 до точки 609. Расстояние между точками 608-609 = 0,98м
609	610	От поворотной точки 609 в юго-восточном направлении по границе земельного участка с кадастровым номером 44:27:070601:1134 до точки 610. Расстояние между точками 609-610 = 0,66м
610	611	От поворотной точки 610 в юго-западном направлении до точки 611. Расстояние между точками 610-611 = 7,06м
611	612	От поворотной точки 611 в северо-западном направлении до точки 612. Расстояние между точками 611-612 = 36,09м
612	613	От поворотной точки 612 в северо-восточном направлении по границе земельного участка с кадастровым номером 44:27:070601:59 до точки 613. Расстояние между точками 612-613 = 16,57м
613	579	От поворотной точки 613 в северо-восточном направлении до точки 579. Расстояние между точками 613-579 = 4,23м
ЗРЗ(Л)-14 Площадь: 6 169,95 кв.м		
587	586	От поворотной точки 587 в северо-западном направлении по границе земельного участка с кадастровым номером 44:27:070601:1136 до точки 586. Расстояние между точками 587-586 = 4,44м
586	585	От поворотной точки 586 в северо-восточном направлении по границе земельного участка с кадастровым номером 44:27:070601:1136 до точки 585. Расстояние между точками 586-585 = 1,04м
585	584	От поворотной точки 585 в северо-западном направлении по границе земельного участка с кадастровым номером 44:27:070601:1136 до точки 584. Расстояние между точками 585-584 = 6,24м
584	583	От поворотной точки 584 в северо-западном направлении по границе земельного участка с кадастровым номером 44:27:070601:1136 до точки 583. Расстояние между точками 584-583 = 9,82м
583	116	От поворотной точки 583 в северо-западном направлении по границе земельного участка с кадастровым номером 44:27:070601:1136 до точки 116. Расстояние между точками 583-116 = 5,19м
116	115	От поворотной точки 116 в северо-восточном направлении по границе земельного участка с кадастровым номером 44:27:070601:1136 до точки 115. Расстояние между точками 116-115 = 0,45м
115	114	От поворотной точки 115 в северо-восточном направлении по границе земельного участка с кадастровым номером 44:27:070601:1136 до точки 114. Расстояние между точками 115-114 = 6,58м
114	113	От поворотной точки 114 в северо-восточном направлении по границе земельного участка с кадастровым номером 44:27:070601:1136 до точки 113. Расстояние между точками 114-113 = 11,7м
113	112	От поворотной точки 113 в северо-восточном направлении по границе земельного участка с кадастровым номером 44:27:070601:1136 до точки 112. Расстояние между точками 113-112 = 8,49м

112	111	От поворотной точки 112 в северо-восточном направлении по границе земельного участка с кадастровым номером 44:27:070601:1136 до точки 111. Расстояние между точками 112-111 = 8,77м
111	110	От поворотной точки 111 в юго-восточном направлении по границе земельного участка с кадастровым номером 44:27:070601:1136 до точки 110. Расстояние между точками 111-110 = 4,71м
110	109	От поворотной точки 110 в юго-восточном направлении по границе земельного участка с кадастровым номером 44:27:070601:1136 до точки 109. Расстояние между точками 110-109 = 8,49м
109	108	От поворотной точки 109 в юго-восточном направлении по границе земельного участка с кадастровым номером 44:27:070601:1136 до точки 108. Расстояние между точками 109-108 = 12,49м
108	107	От поворотной точки 108 в юго-восточном направлении по границе земельного участка с кадастровым номером 44:27:070601:1136 до точки 107. Расстояние между точками 108-107 = 2,04м
107	106	От поворотной точки 107 в юго-восточном направлении по границе земельного участка с кадастровым номером 44:27:070601:1136 до точки 106. Расстояние между точками 107-106 = 0,4м
106	105	От поворотной точки 106 в юго-восточном направлении по границе земельного участка с кадастровым номером 44:27:070601:1136 до точки 105. Расстояние между точками 106-105 = 1,1м
105	614	От поворотной точки 105 в юго-восточном направлении по границе земельного участка с кадастровым номером 44:27:070601:1136 до точки 614. Расстояние между точками 105-614 = 10,82м
614	615	От поворотной точки 614 в юго-восточном направлении по границе земельного участка с кадастровым номером 44:27:070601:1136 до точки 615. Расстояние между точками 614-615 = 2,96м
615	616	От поворотной точки 615 в юго-восточном направлении по границе земельного участка с кадастровым номером 44:27:070601:1136 до точки 616. Расстояние между точками 615-616 = 1,05м
616	617	От поворотной точки 616 в юго-восточном направлении по границе земельного участка с кадастровым номером 44:27:070601:1136 до точки 617. Расстояние между точками 616-617 = 5,4м
617	618	От поворотной точки 617 в юго-восточном направлении по границе земельного участка с кадастровым номером 44:27:070601:1136 до точки 618. Расстояние между точками 617-618 = 27,24м
618	619	От поворотной точки 618 в юго-восточном направлении по границе земельного участка с кадастровым номером 44:27:070601:1134 до точки 619. Расстояние между точками 618-619 = 6,06м
619	620	От поворотной точки 619 в юго-восточном направлении по границе земельного участка с кадастровым номером 44:27:070601:1134 до точки 620. Расстояние между точками 619-620 = 0,34м
620	621	От поворотной точки 620 в юго-восточном направлении по границе земельного участка с кадастровым номером 44:27:070601:1134 до точки 621. Расстояние между точками 620-621 = 5,5м
621	622	От поворотной точки 621 в юго-восточном направлении по границе земельного участка с кадастровым номером 44:27:070601:1134 до точки 622. Расстояние между точками 621-622 = 2,33м
622	623	От поворотной точки 622 в юго-восточном направлении по границе земельного участка с кадастровым номером 44:27:070601:1134 до точки 623. Расстояние между точками 622-623 = 2,23м

599	598	От поворотной точки 599 в северо-восточном направлении по границе земельного участка с кадастровым номером 44:27:070601:1134 до точки 598. Расстояние между точками 599-598 = 0,85м
598	597	От поворотной точки 598 в северо-восточном направлении по границе земельного участка с кадастровым номером 44:27:070601:1134 до точки 597. Расстояние между точками 598-597 = 2,54м
597	596	От поворотной точки 597 в северо-восточном направлении по границе земельного участка с кадастровым номером 44:27:070601:1134 до точки 596. Расстояние между точками 597-596 = 3,32м
596	595	От поворотной точки 596 в северо-западном направлении по границе земельного участка с кадастровым номером 44:27:070601:1136 до точки 595. Расстояние между точками 596-595 = 0,97м
595	594	От поворотной точки 595 в северо-западном направлении по границе земельного участка с кадастровым номером 44:27:070601:1136 до точки 594. Расстояние между точками 595-594 = 4,37м
594	593	От поворотной точки 594 в северо-восточном направлении по границе земельного участка с кадастровым номером 44:27:070601:1136 до точки 593. Расстояние между точками 594-593 = 0,43м
593	592	От поворотной точки 593 в северо-восточном направлении по границе земельного участка с кадастровым номером 44:27:070601:1136 до точки 592. Расстояние между точками 593-592 = 0,79м
592	591	От поворотной точки 592 в северо-западном направлении по границе земельного участка с кадастровым номером 44:27:070601:1136 до точки 591. Расстояние между точками 592-591 = 10,05м
591	590	От поворотной точки 591 в северо-западном направлении по границе земельного участка с кадастровым номером 44:27:070601:1136 до точки 590. Расстояние между точками 591-590 = 2,43м
590	589	От поворотной точки 590 в северо-западном направлении по границе земельного участка с кадастровым номером 44:27:070601:1136 до точки 589. Расстояние между точками 590-589 = 3,36м
589	588	От поворотной точки 589 в северо-западном направлении по границе земельного участка с кадастровым номером 44:27:070601:1136 до точки 588. Расстояние между точками 589-588 = 0,43м
588	587	От поворотной точки 588 в северо-западном направлении по границе земельного участка с кадастровым номером 44:27:070601:1136 до точки 587. Расстояние между точками 588-587 = 3,6м
ЗРЗ(Л)-15 Площадь: 4 258,14 кв.м		
611	629	От поворотной точки 611 в юго-западном направлении до точки 629. Расстояние между точками 611-629 = 109,41м
629	630	От поворотной точки 629 в юго-западном направлении до точки 630. Расстояние между точками 629-630 = 8,64м
630	631	От поворотной точки 630 в северо-западном направлении до точки 631. Расстояние между точками 630-631 = 13,14м
631	632	От поворотной точки 631 в северо-западном направлении по границе земельного участка с кадастровым номером 44:27:070601:322 до точки 632. Расстояние между точками 631-632 = 11,7м
632	633	От поворотной точки 632 в северо-западном направлении по границе земельного участка с кадастровым номером 44:27:070601:322 до точки 633. Расстояние между точками 632-633 = 9,49м

633	634	От поворотной точки 633 в северо-западном направлении по границе земельного участка с кадастровым номером 44:27:070601:322 до точки 634. Расстояние между точками 633-634 = 0,43м
634	635	От поворотной точки 634 в северо-восточном направлении по границе земельного участка с кадастровым номером 44:27:070601:322 до точки 635. Расстояние между точками 634-635 = 38,21м
635	636	От поворотной точки 635 в северо-восточном направлении по границе земельного участка с кадастровым номером 44:27:070601:85 до точки 636. Расстояние между точками 635-636 = 0,56м
636	637	От поворотной точки 636 в северо-восточном направлении по границе земельного участка с кадастровым номером 44:27:070601:85 до точки 637. Расстояние между точками 636-637 = 35,82м
637	612	От поворотной точки 637 в северо-восточном направлении по границе земельного участка с кадастровым номером 44:27:070601:394 до точки 612. Расстояние между точками 637-612 = 48,96м
612	611	От поворотной точки 612 в юго-восточном направлении до точки 611. Расстояние между точками 612-611 = 36,09м
ЗРЗ(Л)-16 Площадь: 5 546,38 кв.м		
273	638	От поворотной точки 273 в юго-восточном направлении до точки 638. Расстояние между точками 273-638 = 34,97м
638	639	От поворотной точки 638 в юго-восточном направлении до точки 639. Расстояние между точками 638-639 = 1,67м
639	634	От поворотной точки 639 в северо-восточном направлении до точки 634. Расстояние между точками 639-634 = 15,06м
634	633	От поворотной точки 634 в юго-восточном направлении по границе земельного участка с кадастровым номером 44:27:070601:322 до точки 633. Расстояние между точками 634-633 = 0,43м
633	632	От поворотной точки 633 в юго-восточном направлении по границе земельного участка с кадастровым номером 44:27:070601:322 до точки 632. Расстояние между точками 633-632 = 9,49м
632	631	От поворотной точки 632 в юго-восточном направлении по границе земельного участка с кадастровым номером 44:27:070601:322 до точки 631. Расстояние между точками 632-631 = 11,7м
631	630	От поворотной точки 631 в юго-восточном направлении до точки 630. Расстояние между точками 631-630 = 13,14м
630	279	От поворотной точки 630 в юго-западном направлении до точки 279. Расстояние между точками 630-279 = 78,39м
279	278	От поворотной точки 279 в северо-западном направлении по границе земельного участка с кадастровым номером 44:27:070601:71 до точки 278. Расстояние между точками 279-278 = 4,87м
278	277	От поворотной точки 278 в северо-западном направлении по границе земельного участка с кадастровым номером 44:27:070601:71 до точки 277. Расстояние между точками 278-277 = 2,28м
277	276	От поворотной точки 277 в северо-западном направлении по границе земельного участка с кадастровым номером 44:27:070601:71 до точки 276. Расстояние между точками 277-276 = 51,06м
276	275	От поворотной точки 276 в северо-восточном направлении по границе земельного участка с кадастровым номером 44:27:070601:71 до точки 275. Расстояние между точками 276-275 = 9,56м

275	274	От поворотной точки 275 в северо-восточном направлении по границе земельного участка с кадастровым номером 44:27:070601:71 до точки 274. Расстояние между точками 275-274 = 43,5м
274	273	От поворотной точки 274 в северо-восточном направлении до точки 273. Расстояние между точками 274-273 = 29,29м
ЗРЗ(СП)-1 Площадь: 146 434,84 кв.м		
640	486	От поворотной точки 640 в юго-восточном направлении до точки 486. Расстояние между точками 640-486 = 179,25м
486	485	От поворотной точки 486 в юго-западном направлении по границе земельного участка с кадастровым номером 44:27:070601:357 до точки 485. Расстояние между точками 486-485 = 43,66м
485	484	От поворотной точки 485 в северо-западном направлении по границе земельного участка с кадастровым номером 44:27:070601:357 до точки 484. Расстояние между точками 485-484 = 12,62м
484	474	От поворотной точки 484 в северо-западном направлении по границе земельного участка с кадастровым номером 44:27:070601:357 до точки 474. Расстояние между точками 484-474 = 2,38м
474	473	От поворотной точки 474 в северо-западном направлении по границе земельного участка с кадастровым номером 44:27:070601:420 до точки 473. Расстояние между точками 474-473 = 4,25м
473	472	От поворотной точки 473 в северо-западном направлении по границе земельного участка с кадастровым номером 44:27:070601:420 до точки 472. Расстояние между точками 473-472 = 5,74м
472	471	От поворотной точки 472 в северо-западном направлении по границе земельного участка с кадастровым номером 44:27:070601:420 до точки 471. Расстояние между точками 472-471 = 32,98м
471	470	От поворотной точки 471 в северо-западном направлении по границе земельного участка с кадастровым номером 44:27:070601:420 до точки 470. Расстояние между точками 471-470 = 21,92м
470	469	От поворотной точки 470 в северо-западном направлении по границе земельного участка с кадастровым номером 44:27:070601:420 до точки 469. Расстояние между точками 470-469 = 36,36м
469	468	От поворотной точки 469 в северо-западном направлении по границе земельного участка с кадастровым номером 44:27:070601:420 до точки 468. Расстояние между точками 469-468 = 50,58м
468	467	От поворотной точки 468 в юго-западном направлении по границе земельного участка с кадастровым номером 44:27:070601:420 до точки 467. Расстояние между точками 468-467 = 2,81м
467	466	От поворотной точки 467 в северо-западном направлении по границе земельного участка с кадастровым номером 44:27:070601:420 до точки 466. Расстояние между точками 467-466 = 8,58м
466	219	От поворотной точки 466 в юго-западном направлении по границе земельного участка с кадастровым номером 44:27:070601:420 до точки 219. Расстояние между точками 466-219 = 39,75м
219	218	От поворотной точки 219 в северо-западном направлении до точки 218. Расстояние между точками 219-218 = 71,98м
218	217	От поворотной точки 218 в юго-западном направлении по границе земельного участка с кадастровым номером 44:27:070601:57 до точки 217. Расстояние между точками 218-217 = 40,77м

217	216	От поворотной точки 217 в северо-западном направлении по границе земельного участка с кадастровым номером 44:27:070601:57 до точки 216. Расстояние между точками 217-216 = 48,28м
216	215	От поворотной точки 216 в северо-западном направлении по границе земельного участка с кадастровым номером 44:27:070601:406 до точки 215. Расстояние между точками 216-215 = 38,99м
215	214	От поворотной точки 215 в северо-западном направлении по границе земельного участка с кадастровым номером 44:27:070601:1643 до точки 214. Расстояние между точками 215-214 = 62,54м
214	213	От поворотной точки 214 в северо-западном направлении по границе земельного участка с кадастровым номером 44:27:070601:1643 до точки 213. Расстояние между точками 214-213 = 6,29м
213	212	От поворотной точки 213 в северо-восточном направлении по границе земельного участка с кадастровым номером 44:27:070601:1643 до точки 212. Расстояние между точками 213-212 = 5,55м
212	211	От поворотной точки 212 в северо-восточном направлении по границе земельного участка с кадастровым номером 44:27:070601:1643 до точки 211. Расстояние между точками 212-211 = 30,27м
211	210	От поворотной точки 211 в северо-восточном направлении по границе земельного участка с кадастровым номером 44:27:070601:1643 до точки 210. Расстояние между точками 211-210 = 4,06м
210	209	От поворотной точки 210 в северо-западном направлении по границе земельного участка с кадастровым номером 44:27:070601:1644 до точки 209. Расстояние между точками 210-209 = 18,4м
209	208	От поворотной точки 209 в юго-западном направлении по границе земельного участка с кадастровым номером 44:27:070601:83 до точки 208. Расстояние между точками 209-208 = 9,13м
208	207	От поворотной точки 208 в северо-западном направлении по границе земельного участка с кадастровым номером 44:27:070601:83 до точки 207. Расстояние между точками 208-207 = 30,56м
207	206	От поворотной точки 207 в северо-западном направлении по границе земельного участка с кадастровым номером 44:27:070601:83 до точки 206. Расстояние между точками 207-206 = 5,75м
206	205	От поворотной точки 206 в северо-западном направлении по границе земельного участка с кадастровым номером 44:27:070601:83 до точки 205. Расстояние между точками 206-205 = 12,04м
205	204	От поворотной точки 205 в северо-западном направлении по границе земельного участка с кадастровым номером 44:27:070601:83 до точки 204. Расстояние между точками 205-204 = 5,96м
204	203	От поворотной точки 204 в северо-западном направлении по границе земельного участка с кадастровым номером 44:27:070601:83 до точки 203. Расстояние между точками 204-203 = 6,56м
203	202	От поворотной точки 203 в северо-западном направлении по границе земельного участка с кадастровым номером 44:27:070601:83 до точки 202. Расстояние между точками 203-202 = 5,69м
202	201	От поворотной точки 202 в северо-западном направлении по границе земельного участка с кадастровым номером 44:27:070601:83 до точки 201. Расстояние между точками 202-201 = 5,85м
201	200	От поворотной точки 201 в северо-западном направлении по границе земельного участка с кадастровым номером 44:27:070601:83 до точки 200. Расстояние между точками 201-200 = 1,94м

200	199	От поворотной точки 200 в северо-западном направлении по границе земельного участка с кадастровым номером 44:27:070601:56 до точки 199. Расстояние между точками 200-199 = 81,62м
199	198	От поворотной точки 199 в северо-восточном направлении по границе земельного участка с кадастровым номером 44:27:070601:56 до точки 198. Расстояние между точками 199-198 = 4,98м
198	197	От поворотной точки 198 в северо-восточном направлении по границе земельного участка с кадастровым номером 44:27:070601:56 до точки 197. Расстояние между точками 198-197 = 10,65м
197	196	От поворотной точки 197 в северо-восточном направлении по границе земельного участка с кадастровым номером 44:27:070601:56 до точки 196. Расстояние между точками 197-196 = 9,75м
196	195	От поворотной точки 196 в северо-западном направлении до точки 195. Расстояние между точками 196-195 = 14,13м
195	194	От поворотной точки 195 в северо-западном направлении до точки 194. Расстояние между точками 195-194 = 43,95м
194	193	От поворотной точки 194 в северо-западном направлении по границе земельного участка с кадастровым номером 44:27:070601:55 до точки 193. Расстояние между точками 194-193 = 10,05м
193	192	От поворотной точки 193 в северо-западном направлении по границе земельного участка с кадастровым номером 44:27:070601:55 до точки 192. Расстояние между точками 193-192 = 21,66м
192	191	От поворотной точки 192 в северо-западном направлении по границе земельного участка с кадастровым номером 44:27:070601:55 до точки 191. Расстояние между точками 192-191 = 9,91м
191	190	От поворотной точки 191 в северо-западном направлении по границе земельного участка с кадастровым номером 44:27:070601:55 до точки 190. Расстояние между точками 191-190 = 12,41м
190	189	От поворотной точки 190 в северо-западном направлении по границе земельного участка с кадастровым номером 44:27:070601:55 до точки 189. Расстояние между точками 190-189 = 7,48м
189	188	От поворотной точки 189 в северо-западном направлении по границе земельного участка с кадастровым номером 44:27:070601:55 до точки 188. Расстояние между точками 189-188 = 8,05м
188	187	От поворотной точки 188 в юго-западном направлении по границе земельного участка с кадастровым номером 44:27:070601:35 до точки 187. Расстояние между точками 188-187 = 42,26м
187	186	От поворотной точки 187 в юго-западном направлении по границе земельного участка с кадастровым номером 44:27:070601:35 до точки 186. Расстояние между точками 187-186 = 27,89м
186	185	От поворотной точки 186 в северо-западном направлении по границе земельного участка с кадастровым номером 44:27:070601:35 до точки 185. Расстояние между точками 186-185 = 1,04м
185	184	От поворотной точки 185 в северо-западном направлении по границе земельного участка с кадастровым номером 44:27:070601:35 до точки 184. Расстояние между точками 185-184 = 62,52м
184	183	От поворотной точки 184 в северо-западном направлении по границе земельного участка с кадастровым номером 44:27:070601:35 до точки 183. Расстояние между точками 184-183 = 2,44м

183	182	От поворотной точки 183 в северо-западном направлении по границе земельного участка с кадастровым номером 44:27:070601:35 до точки 182. Расстояние между точками 183-182 = 86,48м
182	181	От поворотной точки 182 в северо-западном направлении по границе земельного участка с кадастровым номером 44:27:070601:35 до точки 181. Расстояние между точками 182-181 = 32,55м
181	180	От поворотной точки 181 в северо-восточном направлении по границе земельного участка с кадастровым номером 44:27:070601:35 до точки 180. Расстояние между точками 181-180 = 5,15м
180	179	От поворотной точки 180 в северо-восточном направлении по границе земельного участка с кадастровым номером 44:27:070601:35 до точки 179. Расстояние между точками 180-179 = 5,52м
179	178	От поворотной точки 179 в северо-западном направлении по границе земельного участка с кадастровым номером 44:27:070601:35 до точки 178. Расстояние между точками 179-178 = 47,24м
178	177	От поворотной точки 178 в северо-восточном направлении по границе земельного участка с кадастровым номером 44:27:070601:35 до точки 177. Расстояние между точками 178-177 = 11,07м
177	176	От поворотной точки 177 в северо-западном направлении по границе земельного участка с кадастровым номером 44:27:070601:35 до точки 176. Расстояние между точками 177-176 = 30,33м
176	175	От поворотной точки 176 в северо-западном направлении до точки 175. Расстояние между точками 176-175 = 53,17м
175	174	От поворотной точки 175 в северо-западном направлении до точки 174. Расстояние между точками 175-174 = 39,99м
174	173	От поворотной точки 174 в северо-западном направлении до точки 173. Расстояние между точками 174-173 = 28,83м
173	641	От поворотной точки 173 в северо-восточном направлении до точки 641. Расстояние между точками 173-641 = 99,74м
641	642	От поворотной точки 641 в северо-восточном направлении до точки 642. Расстояние между точками 641-642 = 51,84м
642	643	От поворотной точки 642 в северо-восточном направлении до точки 643. Расстояние между точками 642-643 = 8,94м
643	640	От поворотной точки 643 в юго-восточном направлении до точки 640. Расстояние между точками 643-640 = 980,06м
ЗРЗ(СП)-1 Площадь: 152 205,14 кв.м		
629	644	От поворотной точки 629 в юго-восточном направлении до точки 644. Расстояние между точками 629-644 = 477,75м
644	347	От поворотной точки 644 в юго-восточном направлении до точки 347. Расстояние между точками 644-347 = 533,69м
347	346	От поворотной точки 347 в северо-западном направлении до точки 346. Расстояние между точками 347-346 = 47,73м
346	345	От поворотной точки 346 в юго-западном направлении до точки 345. Расстояние между точками 346-345 = 86,47м
345	344	От поворотной точки 345 в юго-западном направлении до точки 344. Расстояние между точками 345-344 = 42,98м
344	343	От поворотной точки 344 в северо-западном направлении до точки 343. Расстояние между точками 344-343 = 105,75м
343	342	От поворотной точки 343 в северо-западном направлении до точки 342. Расстояние между точками 343-342 = 157,87м

342	341	От поворотной точки 342 в северо-западном направлении до точки 341. Расстояние между точками 342-341 = 104,01м
341	255	От поворотной точки 341 в северо-западном направлении до точки 255. Расстояние между точками 341-255 = 30,7м
255	254	От поворотной точки 255 в северо-восточном направлении до точки 254. Расстояние между точками 255-254 = 33,4м
254	253	От поворотной точки 254 в северо-западном направлении до точки 253. Расстояние между точками 254-253 = 26,78м
253	252	От поворотной точки 253 в северо-западном направлении до точки 252. Расстояние между точками 253-252 = 73,86м
252	251	От поворотной точки 252 в северо-восточном направлении до точки 251. Расстояние между точками 252-251 = 22,21м
251	250	От поворотной точки 251 в северо-восточном направлении до точки 250. Расстояние между точками 251-250 = 23,62м
250	249	От поворотной точки 250 в северо-западном направлении до точки 249. Расстояние между точками 250-249 = 33,63м
249	248	От поворотной точки 249 в северо-западном направлении до точки 248. Расстояние между точками 249-248 = 50,98м
248	247	От поворотной точки 248 в северо-западном направлении до точки 247. Расстояние между точками 248-247 = 52,38м
247	246	От поворотной точки 247 в северо-западном направлении до точки 246. Расстояние между точками 247-246 = 50,39м
246	245	От поворотной точки 246 в северо-западном направлении до точки 245. Расстояние между точками 246-245 = 14,75м
245	244	От поворотной точки 245 в северо-восточном направлении до точки 244. Расстояние между точками 245-244 = 8,53м
244	243	От поворотной точки 244 в северо-западном направлении до точки 243. Расстояние между точками 244-243 = 14,37м
243	242	От поворотной точки 243 в северо-западном направлении до точки 242. Расстояние между точками 243-242 = 16,35м
242	241	От поворотной точки 242 в северо-западном направлении до точки 241. Расстояние между точками 242-241 = 11,7м
241	240	От поворотной точки 241 в юго-западном направлении до точки 240. Расстояние между точками 241-240 = 4,25м
240	239	От поворотной точки 240 в северо-западном направлении до точки 239. Расстояние между точками 240-239 = 12,97м
239	238	От поворотной точки 239 в северо-восточном направлении до точки 238. Расстояние между точками 239-238 = 17,54м
238	237	От поворотной точки 238 в северо-западном направлении до точки 237. Расстояние между точками 238-237 = 4,16м
237	236	От поворотной точки 237 в юго-западном направлении по границе земельного участка с кадастровым номером 44:27:070601:3 до точки 236. Расстояние между точками 237-236 = 5,83м
236	235	От поворотной точки 236 в северо-западном направлении по границе земельного участка с кадастровым номером 44:27:070601:3 до точки 235. Расстояние между точками 236-235 = 23,87м
235	234	От поворотной точки 235 в северо-восточном направлении по границе земельного участка с кадастровым номером 44:27:070601:3 до точки 234. Расстояние между точками 235-234 = 3,87м

234	233	От поворотной точки 234 в северо-восточном направлении по границе земельного участка с кадастровым номером 44:27:070601:3 до точки 233. Расстояние между точками 234-233 = 7,99м
233	232	От поворотной точки 233 в северо-западном направлении по границе земельного участка с кадастровым номером 44:27:070601:13 до точки 232. Расстояние между точками 233-232 = 8,92м
232	231	От поворотной точки 232 в северо-западном направлении по границе земельного участка с кадастровым номером 44:27:070601:13 до точки 231. Расстояние между точками 232-231 = 19,09м
231	230	От поворотной точки 231 в северо-западном направлении по границе земельного участка с кадастровым номером 44:27:070601:19 до точки 230. Расстояние между точками 231-230 = 25,21м
230	229	От поворотной точки 230 в северо-западном направлении по границе земельного участка с кадастровым номером 44:27:070601:19 до точки 229. Расстояние между точками 230-229 = 7,09м
229	228	От поворотной точки 229 в северо-восточном направлении по границе земельного участка с кадастровым номером 44:27:070601:19 до точки 228. Расстояние между точками 229-228 = 4,19м
228	227	От поворотной точки 228 в северо-западном направлении по границе земельного участка с кадастровым номером 44:27:070601:12 до точки 227. Расстояние между точками 228-227 = 33,05м
227	226	От поворотной точки 227 в северо-западном направлении по границе земельного участка с кадастровым номером 44:27:070601:21 до точки 226. Расстояние между точками 227-226 = 14,97м
226	225	От поворотной точки 226 в северо-западном направлении по границе земельного участка с кадастровым номером 44:27:070601:20 до точки 225. Расстояние между точками 226-225 = 2,43м
225	224	От поворотной точки 225 в северо-западном направлении по границе земельного участка с кадастровым номером 44:27:070601:20 до точки 224. Расстояние между точками 225-224 = 20,22м
224	285	От поворотной точки 224 в северо-западном направлении по границе земельного участка с кадастровым номером 44:27:070601:16 до точки 285. Расстояние между точками 224-285 = 9,69м
285	284	От поворотной точки 285 в северо-восточном направлении по границе земельного участка с кадастровым номером 44:27:070601:16 до точки 284. Расстояние между точками 285-284 = 27,63м
284	283	От поворотной точки 284 в северо-восточном направлении по границе земельного участка с кадастровым номером 44:27:070601:16 до точки 283. Расстояние между точками 284-283 = 3,41м
283	282	От поворотной точки 283 в северо-восточном направлении по границе земельного участка с кадастровым номером 44:27:070601:16, по границе земельного участка с кадастровым номером 44:27:070601:424 до точки 282. Расстояние между точками 283-282 = 4,55м
282	281	От поворотной точки 282 в северо-восточном направлении до точки 281. Расстояние между точками 282-281 = 13,1м
281	280	От поворотной точки 281 в северо-восточном направлении до точки 280. Расстояние между точками 281-280 = 21,91м
280	279	От поворотной точки 280 в северо-восточном направлении до точки 279. Расстояние между точками 280-279 = 37,23м
279	630	От поворотной точки 279 в северо-восточном направлении до точки 630. Расстояние между точками 279-630 = 78,39м

630	629	От поворотной точки 630 в северо-восточном направлении до точки 629. Расстояние между точками 630-629 = 8,64м
ЗРЗ(СП)-1 Площадь: 99 975,13 кв.м		
360	359	От поворотной точки 360 в юго-восточном направлении до точки 359. Расстояние между точками 360-359 = 58,64м
359	358	От поворотной точки 359 в северо-восточном направлении до точки 358. Расстояние между точками 359-358 = 7,16м
358	645	От поворотной точки 358 в юго-восточном направлении до точки 645. Расстояние между точками 358-645 = 301,51м
645	646	От поворотной точки 645 в юго-восточном направлении до точки 646. Расстояние между точками 645-646 = 331,08м
646	368	От поворотной точки 646 в северо-западном направлении до точки 368. Расстояние между точками 646-368 = 224,34м
368	367	От поворотной точки 368 в северо-западном направлении до точки 367. Расстояние между точками 368-367 = 12,58м
367	366	От поворотной точки 367 в северо-западном направлении до точки 366. Расстояние между точками 367-366 = 71,27м
366	365	От поворотной точки 366 в северо-западном направлении до точки 365. Расстояние между точками 366-365 = 74,01м
365	364	От поворотной точки 365 в северо-западном направлении до точки 364. Расстояние между точками 365-364 = 61,37м
364	363	От поворотной точки 364 в северо-западном направлении до точки 363. Расстояние между точками 364-363 = 168,03м
363	362	От поворотной точки 363 в северо-западном направлении до точки 362. Расстояние между точками 363-362 = 23,07м
362	361	От поворотной точки 362 в северо-западном направлении до точки 361. Расстояние между точками 362-361 = 121,87м
361	360	От поворотной точки 361 в северо-восточном направлении до точки 360. Расстояние между точками 361-360 = 139,49м
ЗРЗ(СП)-2 Площадь: 155 740,82 кв.м		
647	495	От поворотной точки 647 в юго-восточном направлении до точки 495. Расстояние между точками 647-495 = 218,18м
495	490	От поворотной точки 495 в юго-западном направлении по границе земельного участка с кадастровым номером 44:27:070601:442 до точки 490. Расстояние между точками 495-490 = 24,22м
490	488	От поворотной точки 490 в юго-западном направлении до точки 488. Расстояние между точками 490-488 = 51,42м
488	487	От поворотной точки 488 в северо-западном направлении по границе земельного участка с кадастровым номером 44:27:070601:357 до точки 487. Расстояние между точками 488-487 = 19,87м
487	486	От поворотной точки 487 в юго-западном направлении по границе земельного участка с кадастровым номером 44:27:070601:357 до точки 486. Расстояние между точками 487-486 = 57,71м
486	640	От поворотной точки 486 в северо-западном направлении по границе земельного участка с кадастровым номером 44:27:070601:357 до точки 640. Расстояние между точками 486-640 = 179,25м
640	643	От поворотной точки 640 в северо-западном направлении до точки 643. Расстояние между точками 640-643 = 980,06м
643	648	От поворотной точки 643 в северо-восточном направлении до точки 648. Расстояние между точками 643-648 = 131,23м

648	647	От поворотной точки 648 в юго-восточном направлении до точки 647. Расстояние между точками 648-647 = 986,25м
ЗРЗ(СП)-2 Площадь: 136 642,33 кв.м		
628	649	От поворотной точки 628 в юго-восточном направлении до точки 649. Расстояние между точками 628-649 = 497,05м
649	351	От поворотной точки 649 в юго-восточном направлении до точки 351. Расстояние между точками 649-351 = 549,64м
351	350	От поворотной точки 351 в юго-западном направлении до точки 350. Расстояние между точками 351-350 = 40,18м
350	349	От поворотной точки 350 в юго-западном направлении до точки 349. Расстояние между точками 350-349 = 40,37м
349	348	От поворотной точки 349 в юго-западном направлении до точки 348. Расстояние между точками 349-348 = 25,85м
348	347	От поворотной точки 348 в северо-западном направлении до точки 347. Расстояние между точками 348-347 = 40,91м
347	644	От поворотной точки 347 в северо-западном направлении до точки 644. Расстояние между точками 347-644 = 533,69м
644	629	От поворотной точки 644 в северо-западном направлении до точки 629. Расстояние между точками 644-629 = 477,75м
629	611	От поворотной точки 629 в северо-восточном направлении до точки 611. Расстояние между точками 629-611 = 109,41м
611	610	От поворотной точки 611 в северо-восточном направлении до точки 610. Расстояние между точками 611-610 = 7,06м
610	628	От поворотной точки 610 в северо-восточном направлении по границе земельного участка с кадастровым номером 44:27:070601:1134 до точки 628. Расстояние между точками 610-628 = 19,81м
ЗРЗ(СП)-2 Площадь: 90 517,27 кв.м		
357	356	От поворотной точки 357 в северо-восточном направлении до точки 356. Расстояние между точками 357-356 = 30,22м
356	355	От поворотной точки 356 в северо-восточном направлении до точки 355. Расстояние между точками 356-355 = 67,92м
355	650	От поворотной точки 355 в юго-восточном направлении до точки 650. Расстояние между точками 355-650 = 294,76м
650	651	От поворотной точки 650 в юго-восточном направлении до точки 651. Расстояние между точками 650-651 = 457,7м
651	646	От поворотной точки 651 в северо-западном направлении до точки 646. Расстояние между точками 651-646 = 178,74м
646	645	От поворотной точки 646 в северо-западном направлении до точки 645. Расстояние между точками 646-645 = 331,08м
645	358	От поворотной точки 645 в северо-западном направлении до точки 358. Расстояние между точками 645-358 = 301,51м
358	357	От поворотной точки 358 в северо-восточном направлении до точки 357. Расстояние между точками 358-357 = 34,9м
ЗРЗ(СП)-3 Площадь: 158 677,19 кв.м		
648	652	От поворотной точки 648 в северо-восточном направлении до точки 652. Расстояние между точками 648-652 = 130,97м
652	653	От поворотной точки 652 в юго-восточном направлении до точки 653. Расстояние между точками 652-653 = 992,45м
653	534	От поворотной точки 653 в юго-восточном направлении до точки 534. Расстояние между точками 653-534 = 233,24м

534	533	От поворотной точки 534 в юго-западном направлении до точки 533. Расстояние между точками 534-533 = 8,29м
533	532	От поворотной точки 533 в юго-западном направлении до точки 532. Расстояние между точками 533-532 = 17,42м
532	654	От поворотной точки 532 в северо-западном направлении до точки 654. Расстояние между точками 532-654 = 12,68м
654	497	От поворотной точки 654 в юго-западном направлении до точки 497. Расстояние между точками 654-497 = 16,01м
497	496	От поворотной точки 497 в юго-западном направлении до точки 496. Расстояние между точками 497-496 = 37,03м
496	495	От поворотной точки 496 в юго-западном направлении до точки 495. Расстояние между точками 496-495 = 51,5м
495	647	От поворотной точки 495 в северо-западном направлении до точки 647. Расстояние между точками 495-647 = 218,18м
647	648	От поворотной точки 647 в северо-западном направлении до точки 648. Расстояние между точками 647-648 = 986,25м
ЗРЗ(СП)-3 Площадь: 249 891,45 кв.м		
649	628	От поворотной точки 649 в северо-западном направлении до точки 628. Расстояние между точками 649-628 = 497,05м
628	627	От поворотной точки 628 в северо-восточном направлении по границе земельного участка с кадастровым номером 44:27:070601:1134 до точки 627. Расстояние между точками 628-627 = 43,95м
627	626	От поворотной точки 627 в северо-восточном направлении по границе земельного участка с кадастровым номером 44:27:070601:1134 до точки 626. Расстояние между точками 627-626 = 17,8м
626	625	От поворотной точки 626 в северо-восточном направлении по границе земельного участка с кадастровым номером 44:27:070601:1134 до точки 625. Расстояние между точками 626-625 = 11,97м
625	624	От поворотной точки 625 в северо-восточном направлении по границе земельного участка с кадастровым номером 44:27:070601:1134 до точки 624. Расстояние между точками 625-624 = 7,28м
624	623	От поворотной точки 624 в северо-западном направлении по границе земельного участка с кадастровым номером 44:27:070601:1134 до точки 623. Расстояние между точками 624-623 = 1,12м
623	622	От поворотной точки 623 в северо-западном направлении по границе земельного участка с кадастровым номером 44:27:070601:1134 до точки 622. Расстояние между точками 623-622 = 2,23м
622	621	От поворотной точки 622 в северо-западном направлении по границе земельного участка с кадастровым номером 44:27:070601:1134 до точки 621. Расстояние между точками 622-621 = 2,33м
621	620	От поворотной точки 621 в северо-западном направлении по границе земельного участка с кадастровым номером 44:27:070601:1134 до точки 620. Расстояние между точками 621-620 = 5,5м
620	619	От поворотной точки 620 в северо-западном направлении по границе земельного участка с кадастровым номером 44:27:070601:1134 до точки 619. Расстояние между точками 620-619 = 0,34м
619	618	От поворотной точки 619 в северо-западном направлении по границе земельного участка с кадастровым номером 44:27:070601:1134 до точки 618. Расстояние между точками 619-618 = 6,06м

618	617	От поворотной точки 618 в северо-западном направлении по границе земельного участка с кадастровым номером 44:27:070601:1136 до точки 617. Расстояние между точками 618-617 = 27,24м
617	616	От поворотной точки 617 в северо-западном направлении по границе земельного участка с кадастровым номером 44:27:070601:1136 до точки 616. Расстояние между точками 617-616 = 5,4м
616	615	От поворотной точки 616 в северо-западном направлении по границе земельного участка с кадастровым номером 44:27:070601:1136 до точки 615. Расстояние между точками 616-615 = 1,05м
615	614	От поворотной точки 615 в северо-западном направлении по границе земельного участка с кадастровым номером 44:27:070601:1136 до точки 614. Расстояние между точками 615-614 = 2,96м
614	105	От поворотной точки 614 в северо-западном направлении по границе земельного участка с кадастровым номером 44:27:070601:1136 до точки 105. Расстояние между точками 614-105 = 10,82м
105	572	От поворотной точки 105 в северо-восточном направлении до точки 572. Расстояние между точками 105-572 = 18,09м
572	578	От поворотной точки 572 в северо-восточном направлении до точки 578. Расстояние между точками 572-578 = 31,64м
578	655	От поворотной точки 578 в юго-восточном направлении до точки 655. Расстояние между точками 578-655 = 577,06м
655	656	От поворотной точки 655 в юго-восточном направлении до точки 656. Расстояние между точками 655-656 = 896,1м
656	657	От поворотной точки 656 в юго-восточном направлении до точки 657. Расстояние между точками 656-657 = 517,08м
657	658	От поворотной точки 657 в юго-западном направлении до точки 658. Расстояние между точками 657-658 = 99,59м
658	651	От поворотной точки 658 в северо-западном направлении до точки 651. Расстояние между точками 658-651 = 46,45м
651	650	От поворотной точки 651 в северо-западном направлении до точки 650. Расстояние между точками 651-650 = 457,7м
650	355	От поворотной точки 650 в северо-западном направлении до точки 355. Расстояние между точками 650-355 = 294,76м
355	354	От поворотной точки 355 в северо-восточном направлении до точки 354. Расстояние между точками 355-354 = 25,1м
354	353	От поворотной точки 354 в северо-восточном направлении до точки 353. Расстояние между точками 354-353 = 38,22м
353	352	От поворотной точки 353 в северо-западном направлении до точки 352. Расстояние между точками 353-352 = 72,82м
352	351	От поворотной точки 352 в юго-западном направлении до точки 351. Расстояние между точками 352-351 = 7,78м
351	649	От поворотной точки 351 в северо-западном направлении до точки 649. Расстояние между точками 351-649 = 549,64м
ЗРЗ(СП)-4 Площадь: 430 144,82 кв.м		
659	660	От поворотной точки 659 в юго-восточном направлении до точки 660. Расстояние между точками 659-660 = 994,54м
660	661	От поворотной точки 660 в юго-восточном направлении до точки 661. Расстояние между точками 660-661 = 1131,63м
661	662	От поворотной точки 661 в юго-восточном направлении до точки 662. Расстояние между точками 661-662 = 883,11м

662	663	От поворотной точки 662 в юго-восточном направлении до точки 663. Расстояние между точками 662-663 = 552,89м
663	657	От поворотной точки 663 в юго-западном направлении до точки 657. Расстояние между точками 663-657 = 134,68м
657	656	От поворотной точки 657 в северо-западном направлении до точки 656. Расстояние между точками 657-656 = 517,08м
656	655	От поворотной точки 656 в северо-западном направлении до точки 655. Расстояние между точками 656-655 = 896,1м
655	578	От поворотной точки 655 в северо-западном направлении до точки 578. Расстояние между точками 655-578 = 577,06м
578	577	От поворотной точки 578 в северо-восточном направлении до точки 577. Расстояние между точками 578-577 = 97,29м
577	576	От поворотной точки 577 в северо-восточном направлении до точки 576. Расстояние между точками 577-576 = 44,76м
576	575	От поворотной точки 576 в северо-западном направлении до точки 575. Расстояние между точками 576-575 = 118,92м
575	537	От поворотной точки 575 в северо-западном направлении до точки 537. Расстояние между точками 575-537 = 21,01м
537	536	От поворотной точки 537 в северо-западном направлении до точки 536. Расстояние между точками 537-536 = 131,89м
536	535	От поворотной точки 536 в юго-западном направлении до точки 535. Расстояние между точками 536-535 = 72,45м
535	534	От поворотной точки 535 в юго-западном направлении по границе земельного участка с кадастровым номером 44:27:070601:30 до точки 534. Расстояние между точками 535-534 = 36,55м
534	653	От поворотной точки 534 в северо-западном направлении до точки 653. Расстояние между точками 534-653 = 233,24м
653	652	От поворотной точки 653 в северо-западном направлении до точки 652. Расстояние между точками 653-652 = 992,45м
652	664	От поворотной точки 652 в северо-восточном направлении до точки 664. Расстояние между точками 652-664 = 127,44м
664	659	От поворотной точки 664 в юго-восточном направлении до точки 659. Расстояние между точками 664-659 = 5,45м
ЗРЗ(СП)-5 Площадь: 485 375,04 кв.м		
665	666	От поворотной точки 665 в юго-восточном направлении до точки 666. Расстояние между точками 665-666 = 207,73м
666	667	От поворотной точки 666 в юго-западном направлении до точки 667. Расстояние между точками 666-667 = 189,31м
667	668	От поворотной точки 667 в юго-западном направлении до точки 668. Расстояние между точками 667-668 = 156,83м
668	669	От поворотной точки 668 в юго-восточном направлении до точки 669. Расстояние между точками 668-669 = 29,11м
669	670	От поворотной точки 669 в юго-восточном направлении до точки 670. Расстояние между точками 669-670 = 131,47м
670	671	От поворотной точки 670 в юго-восточном направлении до точки 671. Расстояние между точками 670-671 = 1212,09м
671	672	От поворотной точки 671 в юго-восточном направлении до точки 672. Расстояние между точками 671-672 = 870,11м
672	673	От поворотной точки 672 в юго-восточном направлении до точки 673. Расстояние между точками 672-673 = 184,16м

673	674	От поворотной точки 673 в юго-восточном направлении до точки 674. Расстояние между точками 673-674 = 70,62м
674	675	От поворотной точки 674 в юго-восточном направлении до точки 675. Расстояние между точками 674-675 = 27,86м
675	676	От поворотной точки 675 в северо-восточном направлении до точки 676. Расстояние между точками 675-676 = 28,56м
676	677	От поворотной точки 676 в юго-восточном направлении до точки 677. Расстояние между точками 676-677 = 301,89м
677	663	От поворотной точки 677 в юго-западном направлении до точки 663. Расстояние между точками 677-663 = 134,5м
663	662	От поворотной точки 663 в северо-западном направлении до точки 662. Расстояние между точками 663-662 = 552,89м
662	661	От поворотной точки 662 в северо-западном направлении до точки 661. Расстояние между точками 662-661 = 883,11м
661	660	От поворотной точки 661 в северо-западном направлении до точки 660. Расстояние между точками 661-660 = 1131,63м
660	659	От поворотной точки 660 в северо-западном направлении до точки 659. Расстояние между точками 660-659 = 994,54м
659	665	От поворотной точки 659 в юго-восточном направлении до точки 665. Расстояние между точками 659-665 = 413,09м
ЗРЗ(СП)-6 Площадь: 7 333,92 кв.м		
666	665	От поворотной точки 666 в северо-западном направлении до точки 665. Расстояние между точками 666-665 = 207,73м
665	678	От поворотной точки 665 в юго-восточном направлении до точки 678. Расстояние между точками 665-678 = 90,53м
678	666	От поворотной точки 678 в юго-западном направлении до точки 666. Расстояние между точками 678-666 = 166,76м
ЗРЗ(СП)-6 Площадь: 304 681,11 кв.м		
679	680	От поворотной точки 679 в юго-восточном направлении до точки 680. Расстояние между точками 679-680 = 394,65м
680	681	От поворотной точки 680 в юго-восточном направлении до точки 681. Расстояние между точками 680-681 = 677,38м
681	682	От поворотной точки 681 в юго-восточном направлении до точки 682. Расстояние между точками 681-682 = 817,89м
682	683	От поворотной точки 682 в юго-восточном направлении до точки 683. Расстояние между точками 682-683 = 53,64м
683	684	От поворотной точки 683 в юго-восточном направлении до точки 684. Расстояние между точками 683-684 = 52,52м
684	685	От поворотной точки 684 в юго-восточном направлении до точки 685. Расстояние между точками 684-685 = 100,53м
685	673	От поворотной точки 685 в юго-восточном направлении до точки 673. Расстояние между точками 685-673 = 55,62м
673	672	От поворотной точки 673 в северо-западном направлении до точки 672. Расстояние между точками 673-672 = 184,16м
672	671	От поворотной точки 672 в северо-западном направлении до точки 671. Расстояние между точками 672-671 = 870,11м
671	670	От поворотной точки 671 в северо-западном направлении до точки 670. Расстояние между точками 671-670 = 1212,09м
670	679	От поворотной точки 670 в юго-восточном направлении до точки 679. Расстояние между точками 670-679 = 305,71м

ЗРЗ(СП)-6 Площадь: 45 147,93 кв.м		
676	686	От поворотной точки 676 в северо-восточном направлении до точки 686. Расстояние между точками 676-686 = 130,33м
686	687	От поворотной точки 686 в юго-восточном направлении до точки 687. Расстояние между точками 686-687 = 6,76м
687	688	От поворотной точки 687 в юго-восточном направлении до точки 688. Расстояние между точками 687-688 = 27,78м
688	689	От поворотной точки 688 в северо-восточном направлении до точки 689. Расстояние между точками 688-689 = 52,4м
689	690	От поворотной точки 689 в юго-восточном направлении до точки 690. Расстояние между точками 689-690 = 190,06м
690	691	От поворотной точки 690 в юго-западном направлении до точки 691. Расстояние между точками 690-691 = 55,07м
691	677	От поворотной точки 691 в юго-западном направлении до точки 677. Расстояние между точками 691-677 = 116,86м
677	676	От поворотной точки 677 в северо-западном направлении до точки 676. Расстояние между точками 677-676 = 301,89м
ЗРЗ(ДП К)-1 Площадь: 357 567,30 кв.м		
682	681	От поворотной точки 682 в северо-западном направлении до точки 681. Расстояние между точками 682-681 = 817,89м
681	680	От поворотной точки 681 в северо-западном направлении до точки 680. Расстояние между точками 681-680 = 677,38м
680	679	От поворотной точки 680 в северо-западном направлении до точки 679. Расстояние между точками 680-679 = 394,65м
679	692	От поворотной точки 679 в юго-восточном направлении до точки 692. Расстояние между точками 679-692 = 285,83м
692	693	От поворотной точки 692 в северо-восточном направлении до точки 693. Расстояние между точками 692-693 = 19,06м
693	694	От поворотной точки 693 в северо-восточном направлении до точки 694. Расстояние между точками 693-694 = 116,67м
694	695	От поворотной точки 694 в северо-восточном направлении до точки 695. Расстояние между точками 694-695 = 41,68м
695	696	От поворотной точки 695 в юго-восточном направлении до точки 696. Расстояние между точками 695-696 = 424,73м
696	697	От поворотной точки 696 в юго-западном направлении до точки 697. Расстояние между точками 696-697 = 424,79м
697	698	От поворотной точки 697 в юго-восточном направлении до точки 698. Расстояние между точками 697-698 = 409,55м
698	699	От поворотной точки 698 в юго-восточном направлении до точки 699. Расстояние между точками 698-699 = 470,6м
699	700	От поворотной точки 699 в юго-западном направлении до точки 700. Расстояние между точками 699-700 = 20,58м
700	701	От поворотной точки 700 в юго-восточном направлении до точки 701. Расстояние между точками 700-701 = 0,34м
701	682	От поворотной точки 701 в юго-восточном направлении до точки 682. Расстояние между точками 701-682 = 190,69м
ЗРЗ(ДП К)-2 Площадь: 438 911,72 кв.м		
702	703	От поворотной точки 702 в юго-восточном направлении до точки 703. Расстояние между точками 702-703 = 394,73м
703	704	От поворотной точки 703 в юго-восточном направлении до точки 704. Расстояние между точками 703-704 = 214,06м

704	705	От поворотной точки 704 в юго-западном направлении до точки 705. Расстояние между точками 704-705 = 79,35м
705	699	От поворотной точки 705 в юго-западном направлении до точки 699. Расстояние между точками 705-699 = 10,74м
699	698	От поворотной точки 699 в северо-западном направлении до точки 698. Расстояние между точками 699-698 = 470,6м
698	697	От поворотной точки 698 в северо-западном направлении до точки 697. Расстояние между точками 698-697 = 409,55м
697	696	От поворотной точки 697 в северо-восточном направлении до точки 696. Расстояние между точками 697-696 = 424,79м
696	695	От поворотной точки 696 в северо-западном направлении до точки 695. Расстояние между точками 696-695 = 424,73м
695	706	От поворотной точки 695 в северо-восточном направлении до точки 706. Расстояние между точками 695-706 = 27,76м
706	707	От поворотной точки 706 в юго-восточном направлении до точки 707. Расстояние между точками 706-707 = 176,7м
707	708	От поворотной точки 707 в северо-восточном направлении до точки 708. Расстояние между точками 707-708 = 112,64м
708	709	От поворотной точки 708 в юго-восточном направлении до точки 709. Расстояние между точками 708-709 = 146,72м
709	710	От поворотной точки 709 в юго-восточном направлении до точки 710. Расстояние между точками 709-710 = 429,97м
710	702	От поворотной точки 710 в юго-западном направлении до точки 702. Расстояние между точками 710-702 = 429,98м
ЗРЗ(ДП К)-3 Площадь: 240 910,86 кв.м		
703	702	От поворотной точки 703 в северо-западном направлении до точки 702. Расстояние между точками 703-702 = 394,73м
702	710	От поворотной точки 702 в северо-восточном направлении до точки 710. Расстояние между точками 702-710 = 429,98м
710	709	От поворотной точки 710 в северо-западном направлении до точки 709. Расстояние между точками 710-709 = 429,97м
709	711	От поворотной точки 709 в юго-восточном направлении до точки 711. Расстояние между точками 709-711 = 285,89м
711	712	От поворотной точки 711 в юго-западном направлении до точки 712. Расстояние между точками 711-712 = 31,3м
712	713	От поворотной точки 712 в юго-западном направлении до точки 713. Расстояние между точками 712-713 = 39,92м
713	714	От поворотной точки 713 в юго-восточном направлении до точки 714. Расстояние между точками 713-714 = 30м
714	715	От поворотной точки 714 в юго-западном направлении до точки 715. Расстояние между точками 714-715 = 11,9м
715	716	От поворотной точки 715 в юго-восточном направлении до точки 716. Расстояние между точками 715-716 = 88,21м
716	717	От поворотной точки 716 в юго-западном направлении до точки 717. Расстояние между точками 716-717 = 195,78м
717	718	От поворотной точки 717 в юго-восточном направлении до точки 718. Расстояние между точками 717-718 = 252,13м
718	719	От поворотной точки 718 в юго-западном направлении до точки 719. Расстояние между точками 718-719 = 240,98м
719	720	От поворотной точки 719 в юго-восточном направлении до точки 720. Расстояние между точками 719-720 = 41,52м

720	721	От поворотной точки 720 в юго-западном направлении до точки 721. Расстояние между точками 720-721 = 176,26м
721	722	От поворотной точки 721 в юго-западном направлении до точки 722. Расстояние между точками 721-722 = 64,03м
722	723	От поворотной точки 722 в юго-восточном направлении до точки 723. Расстояние между точками 722-723 = 122,12м
723	724	От поворотной точки 723 в северо-восточном направлении до точки 724. Расстояние между точками 723-724 = 59,99м
724	725	От поворотной точки 724 в юго-восточном направлении до точки 725. Расстояние между точками 724-725 = 28,11м
725	726	От поворотной точки 725 в северо-восточном направлении до точки 726. Расстояние между точками 725-726 = 110,91м
726	727	От поворотной точки 726 в юго-восточном направлении до точки 727. Расстояние между точками 726-727 = 292,95м
727	728	От поворотной точки 727 в юго-западном направлении до точки 728. Расстояние между точками 727-728 = 49,49м
728	729	От поворотной точки 728 в северо-западном направлении до точки 729. Расстояние между точками 728-729 = 93,23м
729	730	От поворотной точки 729 в юго-восточном направлении до точки 730. Расстояние между точками 729-730 = 41,37м
730	731	От поворотной точки 730 в юго-западном направлении до точки 731. Расстояние между точками 730-731 = 97,78м
731	704	От поворотной точки 731 в юго-западном направлении до точки 704. Расстояние между точками 731-704 = 56,29м
704	703	От поворотной точки 704 в северо-западном направлении до точки 703. Расстояние между точками 704-703 = 214,06м
ЗРЗ(ДП К)-4 Площадь: 100 457,08 кв.м		
732	733	От поворотной точки 732 в юго-восточном направлении до точки 733. Расстояние между точками 732-733 = 15м
733	734	От поворотной точки 733 в юго-восточном направлении до точки 734. Расстояние между точками 733-734 = 6,22м
734	735	От поворотной точки 734 в юго-западном направлении до точки 735. Расстояние между точками 734-735 = 37,18м
735	736	От поворотной точки 735 в юго-западном направлении до точки 736. Расстояние между точками 735-736 = 27,92м
736	737	От поворотной точки 736 в юго-западном направлении до точки 737. Расстояние между точками 736-737 = 40,88м
737	738	От поворотной точки 737 в юго-восточном направлении до точки 738. Расстояние между точками 737-738 = 24,9м
738	739	От поворотной точки 738 в юго-восточном направлении до точки 739. Расстояние между точками 738-739 = 21,16м
739	740	От поворотной точки 739 в северо-восточном направлении до точки 740. Расстояние между точками 739-740 = 21,36м
740	741	От поворотной точки 740 в юго-восточном направлении до точки 741. Расстояние между точками 740-741 = 9,97м
741	742	От поворотной точки 741 в юго-западном направлении до точки 742. Расстояние между точками 741-742 = 22,48м
742	743	От поворотной точки 742 в юго-восточном направлении до точки 743. Расстояние между точками 742-743 = 25м
743	744	От поворотной точки 743 в юго-восточном направлении до точки 744. Расстояние между точками 743-744 = 26,61м

744	745	От поворотной точки 744 в юго-восточном направлении до точки 745. Расстояние между точками 744-745 = 0,12м
745	746	От поворотной точки 745 в юго-восточном направлении до точки 746. Расстояние между точками 745-746 = 9,77м
746	747	От поворотной точки 746 в юго-восточном направлении до точки 747. Расстояние между точками 746-747 = 46,7м
747	748	От поворотной точки 747 в юго-восточном направлении до точки 748. Расстояние между точками 747-748 = 8,63м
748	749	От поворотной точки 748 в юго-западном направлении до точки 749. Расстояние между точками 748-749 = 14,16м
749	750	От поворотной точки 749 в юго-западном направлении до точки 750. Расстояние между точками 749-750 = 70,99м
750	751	От поворотной точки 750 в северо-западном направлении до точки 751. Расстояние между точками 750-751 = 31,56м
751	727	От поворотной точки 751 в юго-западном направлении до точки 727. Расстояние между точками 751-727 = 135,97м
727	726	От поворотной точки 727 в северо-западном направлении до точки 726. Расстояние между точками 727-726 = 292,95м
726	752	От поворотной точки 726 в северо-восточном направлении до точки 752. Расстояние между точками 726-752 = 68,66м
752	753	От поворотной точки 752 в северо-восточном направлении до точки 753. Расстояние между точками 752-753 = 307,37м
753	754	От поворотной точки 753 в северо-восточном направлении до точки 754. Расстояние между точками 753-754 = 4,93м
754	732	От поворотной точки 754 в юго-западном направлении до точки 732. Расстояние между точками 754-732 = 184,03м
ЗРЗ(ДП К)-4 Площадь: 73 634,46 кв.м		
755	756	От поворотной точки 755 в северо-западном направлении до точки 756. Расстояние между точками 755-756 = 241,17м
756	757	От поворотной точки 756 в северо-восточном направлении до точки 757. Расстояние между точками 756-757 = 150,14м
757	758	От поворотной точки 757 в северо-восточном направлении до точки 758. Расстояние между точками 757-758 = 111,66м
758	759	От поворотной точки 758 в юго-восточном направлении до точки 759. Расстояние между точками 758-759 = 104,56м
759	760	От поворотной точки 759 в юго-восточном направлении до точки 760. Расстояние между точками 759-760 = 98,98м
760	761	От поворотной точки 760 в юго-восточном направлении до точки 761. Расстояние между точками 760-761 = 21,05м
761	762	От поворотной точки 761 в юго-восточном направлении до точки 762. Расстояние между точками 761-762 = 251,13м
762	755	От поворотной точки 762 в юго-западном направлении до точки 755. Расстояние между точками 762-755 = 93,16м
ЗРЗ(ДП К)-5 Площадь: 84 625,05 кв.м		
754	763	От поворотной точки 754 в северо-восточном направлении до точки 763. Расстояние между точками 754-763 = 246,65м
763	764	От поворотной точки 763 в северо-восточном направлении до точки 764. Расстояние между точками 763-764 = 83,94м
764	765	От поворотной точки 764 в юго-восточном направлении до точки 765. Расстояние между точками 764-765 = 27,36м

765	766	От поворотной точки 765 в северо-восточном направлении до точки 766. Расстояние между точками 765-766 = 29,7м
766	767	От поворотной точки 766 в юго-западном направлении до точки 767. Расстояние между точками 766-767 = 413,25м
767	768	От поворотной точки 767 в юго-западном направлении до точки 768. Расстояние между точками 767-768 = 49,74м
768	769	От поворотной точки 768 в северо-западном направлении до точки 769. Расстояние между точками 768-769 = 39,27м
769	770	От поворотной точки 769 в северо-западном направлении до точки 770. Расстояние между точками 769-770 = 30,56м
770	771	От поворотной точки 770 в северо-западном направлении до точки 771. Расстояние между точками 770-771 = 98,23м
771	772	От поворотной точки 771 в юго-западном направлении до точки 772. Расстояние между точками 771-772 = 102,52м
772	732	От поворотной точки 772 в юго-западном направлении до точки 732. Расстояние между точками 772-732 = 87,18м
732	754	От поворотной точки 732 в северо-восточном направлении до точки 754. Расстояние между точками 732-754 = 184,03м
ЗРЗ(ДП К)-5 Площадь: 109 013,50 кв.м		
773	774	От поворотной точки 773 в северо-западном направлении до точки 774. Расстояние между точками 773-774 = 544,96м
774	775	От поворотной точки 774 в северо-западном направлении до точки 775. Расстояние между точками 774-775 = 9,77м
775	776	От поворотной точки 775 в юго-западном направлении до точки 776. Расстояние между точками 775-776 = 68,34м
776	762	От поворотной точки 776 в юго-западном направлении до точки 762. Расстояние между точками 776-762 = 36,25м
762	761	От поворотной точки 762 в северо-западном направлении до точки 761. Расстояние между точками 762-761 = 251,13м
761	777	От поворотной точки 761 в северо-восточном направлении до точки 777. Расстояние между точками 761-777 = 33,03м
777	778	От поворотной точки 777 в северо-восточном направлении до точки 778. Расстояние между точками 777-778 = 27,13м
778	779	От поворотной точки 778 в северо-восточном направлении до точки 779. Расстояние между точками 778-779 = 17,12м
779	780	От поворотной точки 779 в северо-восточном направлении до точки 780. Расстояние между точками 779-780 = 60,1м
780	781	От поворотной точки 780 в северо-восточном направлении до точки 781. Расстояние между точками 780-781 = 70,4м
781	782	От поворотной точки 781 в северо-восточном направлении до точки 782. Расстояние между точками 781-782 = 54,45м
782	783	От поворотной точки 782 в юго-восточном направлении до точки 783. Расстояние между точками 782-783 = 337,79м
783	784	От поворотной точки 783 в юго-восточном направлении до точки 784. Расстояние между точками 783-784 = 296,88м
784	773	От поворотной точки 784 в юго-западном направлении до точки 773. Расстояние между точками 784-773 = 213,48м
ЗРЗ(ДП К)-6 Площадь: 156 216,62 кв.м		
767	766	От поворотной точки 767 в северо-восточном направлении до точки 766. Расстояние между точками 767-766 = 413,25м

766	785	От поворотной точки 766 в северо-восточном направлении до точки 785. Расстояние между точками 766-785 = 5,02м
785	786	От поворотной точки 785 в северо-восточном направлении до точки 786. Расстояние между точками 785-786 = 113,91м
786	787	От поворотной точки 786 в юго-восточном направлении до точки 787. Расстояние между точками 786-787 = 24,42м
787	788	От поворотной точки 787 в северо-восточном направлении до точки 788. Расстояние между точками 787-788 = 49,35м
788	789	От поворотной точки 788 в северо-западном направлении до точки 789. Расстояние между точками 788-789 = 26,65м
789	790	От поворотной точки 789 в северо-восточном направлении до точки 790. Расстояние между точками 789-790 = 83,62м
790	791	От поворотной точки 790 в юго-восточном направлении до точки 791. Расстояние между точками 790-791 = 59,44м
791	792	От поворотной точки 791 в северо-восточном направлении до точки 792. Расстояние между точками 791-792 = 109,62м
792	793	От поворотной точки 792 в юго-восточном направлении до точки 793. Расстояние между точками 792-793 = 11,75м
793	794	От поворотной точки 793 в юго-западном направлении до точки 794. Расстояние между точками 793-794 = 497,35м
794	795	От поворотной точки 794 в юго-западном направлении до точки 795. Расстояние между точками 794-795 = 169,1м
795	767	От поворотной точки 795 в юго-западном направлении до точки 767. Расстояние между точками 795-767 = 188,7м
ЗРЗ(ДП К)-6 Площадь: 247 305,99 кв.м		
796	797	От поворотной точки 796 в юго-западном направлении до точки 797. Расстояние между точками 796-797 = 331,46м
797	798	От поворотной точки 797 в юго-западном направлении до точки 798. Расстояние между точками 797-798 = 246,49м
798	773	От поворотной точки 798 в северо-западном направлении до точки 773. Расстояние между точками 798-773 = 85,62м
773	784	От поворотной точки 773 в северо-восточном направлении до точки 784. Расстояние между точками 773-784 = 213,48м
784	783	От поворотной точки 784 в северо-западном направлении до точки 783. Расстояние между точками 784-783 = 296,88м
783	782	От поворотной точки 783 в северо-западном направлении до точки 782. Расстояние между точками 783-782 = 337,79м
782	799	От поворотной точки 782 в северо-восточном направлении до точки 799. Расстояние между точками 782-799 = 86,34м
799	800	От поворотной точки 799 в юго-восточном направлении до точки 800. Расстояние между точками 799-800 = 257,93м
800	801	От поворотной точки 800 в юго-западном направлении до точки 801. Расстояние между точками 800-801 = 236,37м
801	796	От поворотной точки 801 в юго-восточном направлении до точки 796. Расстояние между точками 801-796 = 331,45м
ЗРЗ(ДП К)-7 Площадь: 503 457,11 кв.м		
802	803	От поворотной точки 802 в юго-западном направлении до точки 803. Расстояние между точками 802-803 = 365,08м
803	804	От поворотной точки 803 в юго-западном направлении до точки 804. Расстояние между точками 803-804 = 228,63м

804	797	От поворотной точки 804 в юго-западном направлении до точки 797. Расстояние между точками 804-797 = 31,54м
797	796	От поворотной точки 797 в северо-восточном направлении до точки 796. Расстояние между точками 797-796 = 331,46м
796	801	От поворотной точки 796 в северо-западном направлении до точки 801. Расстояние между точками 796-801 = 331,45м
801	800	От поворотной точки 801 в северо-восточном направлении до точки 800. Расстояние между точками 801-800 = 236,37м
800	805	От поворотной точки 800 в юго-восточном направлении до точки 805. Расстояние между точками 800-805 = 2,45м
805	806	От поворотной точки 805 в северо-восточном направлении до точки 806. Расстояние между точками 805-806 = 95,82м
806	807	От поворотной точки 806 в северо-западном направлении до точки 807. Расстояние между точками 806-807 = 37,03м
807	808	От поворотной точки 807 в юго-восточном направлении до точки 808. Расстояние между точками 807-808 = 39,28м
808	809	От поворотной точки 808 в северо-западном направлении до точки 809. Расстояние между точками 808-809 = 92,67м
809	810	От поворотной точки 809 в северо-восточном направлении до точки 810. Расстояние между точками 809-810 = 77,95м
810	794	От поворотной точки 810 в юго-западном направлении до точки 794. Расстояние между точками 810-794 = 57,68м
794	793	От поворотной точки 794 в северо-восточном направлении до точки 793. Расстояние между точками 794-793 = 497,35м
793	792	От поворотной точки 793 в северо-западном направлении до точки 792. Расстояние между точками 793-792 = 11,75м
792	811	От поворотной точки 792 в северо-западном направлении до точки 811. Расстояние между точками 792-811 = 54,92м
811	812	От поворотной точки 811 в северо-восточном направлении до точки 812. Расстояние между точками 811-812 = 71,07м
812	813	От поворотной точки 812 в юго-восточном направлении до точки 813. Расстояние между точками 812-813 = 34,18м
813	814	От поворотной точки 813 в северо-восточном направлении до точки 814. Расстояние между точками 813-814 = 137,88м
814	815	От поворотной точки 814 в юго-восточном направлении до точки 815. Расстояние между точками 814-815 = 320,84м
815	816	От поворотной точки 815 в юго-западном направлении до точки 816. Расстояние между точками 815-816 = 193,38м
816	817	От поворотной точки 816 в юго-западном направлении до точки 817. Расстояние между точками 816-817 = 459,53м
817	802	От поворотной точки 817 в юго-западном направлении до точки 802. Расстояние между точками 817-802 = 461,13м
ЗРЗ(ДП К)-8 Площадь: 280 612,66 кв.м		
817	816	От поворотной точки 817 в северо-восточном направлении до точки 816. Расстояние между точками 817-816 = 459,53м
816	815	От поворотной точки 816 в северо-восточном направлении до точки 815. Расстояние между точками 816-815 = 193,38м
815	818	От поворотной точки 815 в юго-восточном направлении до точки 818. Расстояние между точками 815-818 = 192,53м
818	819	От поворотной точки 818 в юго-восточном направлении до точки 819. Расстояние между точками 818-819 = 241,72м

819	820	От поворотной точки 819 в юго-западном направлении до точки 820. Расстояние между точками 819-820 = 514,89м
820	821	От поворотной точки 820 в юго-западном направлении до точки 821. Расстояние между точками 820-821 = 255,44м
821	822	От поворотной точки 821 в юго-западном направлении до точки 822. Расстояние между точками 821-822 = 143,91м
822	823	От поворотной точки 822 в юго-западном направлении до точки 823. Расстояние между точками 822-823 = 323,24м
823	803	От поворотной точки 823 в юго-западном направлении до точки 803. Расстояние между точками 823-803 = 50,19м
803	802	От поворотной точки 803 в северо-восточном направлении до точки 802. Расстояние между точками 803-802 = 365,08м
802	817	От поворотной точки 802 в северо-восточном направлении до точки 817. Расстояние между точками 802-817 = 461,13м
ЗРЗ(ДП М)-1 Площадь: 133 270,43 кв.м		
674	673	От поворотной точки 674 в северо-западном направлении до точки 673. Расстояние между точками 674-673 = 70,62м
673	685	От поворотной точки 673 в северо-западном направлении до точки 685. Расстояние между точками 673-685 = 55,62м
685	684	От поворотной точки 685 в северо-западном направлении до точки 684. Расстояние между точками 685-684 = 100,53м
684	683	От поворотной точки 684 в северо-западном направлении до точки 683. Расстояние между точками 684-683 = 52,52м
683	682	От поворотной точки 683 в северо-западном направлении до точки 682. Расстояние между точками 683-682 = 53,64м
682	701	От поворотной точки 682 в северо-западном направлении до точки 701. Расстояние между точками 682-701 = 190,69м
701	700	От поворотной точки 701 в северо-западном направлении до точки 700. Расстояние между точками 701-700 = 0,34м
700	699	От поворотной точки 700 в северо-восточном направлении до точки 699. Расстояние между точками 700-699 = 20,58м
699	824	От поворотной точки 699 в юго-восточном направлении до точки 824. Расстояние между точками 699-824 = 209,02м
824	825	От поворотной точки 824 в юго-восточном направлении до точки 825. Расстояние между точками 824-825 = 397,71м
825	826	От поворотной точки 825 в юго-восточном направлении до точки 826. Расстояние между точками 825-826 = 321,2м
826	691	От поворотной точки 826 в юго-западном направлении до точки 691. Расстояние между точками 826-691 = 175,02м
691	690	От поворотной точки 691 в северо-восточном направлении до точки 690. Расстояние между точками 691-690 = 55,07м
690	689	От поворотной точки 690 в северо-западном направлении до точки 689. Расстояние между точками 690-689 = 190,06м
689	688	От поворотной точки 689 в юго-западном направлении до точки 688. Расстояние между точками 689-688 = 52,4м
688	687	От поворотной точки 688 в северо-западном направлении до точки 687. Расстояние между точками 688-687 = 27,78м
687	686	От поворотной точки 687 в северо-западном направлении до точки 686. Расстояние между точками 687-686 = 6,76м
686	676	От поворотной точки 686 в юго-западном направлении до точки 676. Расстояние между точками 686-676 = 130,33м

676	675	От поворотной точки 676 в юго-западном направлении до точки 675. Расстояние между точками 676-675 = 28,56м
675	674	От поворотной точки 675 в северо-западном направлении до точки 674. Расстояние между точками 675-674 = 27,86м
ЗРЗ(ДП М)-2 Площадь: 123 404,06 кв.м		
756	827	От поворотной точки 756 в юго-восточном направлении до точки 827. Расстояние между точками 756-827 = 67,37м
827	825	От поворотной точки 827 в юго-восточном направлении до точки 825. Расстояние между точками 827-825 = 335,38м
825	824	От поворотной точки 825 в северо-западном направлении до точки 824. Расстояние между точками 825-824 = 397,71м
824	699	От поворотной точки 824 в северо-западном направлении до точки 699. Расстояние между точками 824-699 = 209,02м
699	705	От поворотной точки 699 в северо-восточном направлении до точки 705. Расстояние между точками 699-705 = 10,74м
705	704	От поворотной точки 705 в северо-восточном направлении до точки 704. Расстояние между точками 705-704 = 79,35м
704	731	От поворотной точки 704 в северо-восточном направлении до точки 731. Расстояние между точками 704-731 = 56,29м
731	730	От поворотной точки 731 в северо-восточном направлении до точки 730. Расстояние между точками 731-730 = 97,78м
730	729	От поворотной точки 730 в северо-западном направлении до точки 729. Расстояние между точками 730-729 = 41,37м
729	728	От поворотной точки 729 в юго-восточном направлении до точки 728. Расстояние между точками 729-728 = 93,23м
728	727	От поворотной точки 728 в северо-восточном направлении до точки 727. Расстояние между точками 728-727 = 49,49м
727	757	От поворотной точки 727 в юго-восточном направлении до точки 757. Расстояние между точками 727-757 = 224,53м
757	756	От поворотной точки 757 в юго-западном направлении до точки 756. Расстояние между точками 757-756 = 150,14м
ЗРЗ(ДП М)-3 Площадь: 38 726,85 кв.м		
758	757	От поворотной точки 758 в юго-западном направлении до точки 757. Расстояние между точками 758-757 = 111,66м
757	727	От поворотной точки 757 в северо-западном направлении до точки 727. Расстояние между точками 757-727 = 224,53м
727	751	От поворотной точки 727 в северо-восточном направлении до точки 751. Расстояние между точками 727-751 = 135,97м
751	750	От поворотной точки 751 в юго-восточном направлении до точки 750. Расстояние между точками 751-750 = 31,56м
750	749	От поворотной точки 750 в северо-восточном направлении до точки 749. Расстояние между точками 750-749 = 70,99м
749	761	От поворотной точки 749 в юго-восточном направлении до точки 761. Расстояние между точками 749-761 = 185,97м
761	760	От поворотной точки 761 в северо-западном направлении до точки 760. Расстояние между точками 761-760 = 21,05м
760	759	От поворотной точки 760 в северо-западном направлении до точки 759. Расстояние между точками 760-759 = 98,98м
759	758	От поворотной точки 759 в северо-западном направлении до точки 758. Расстояние между точками 759-758 = 104,56м

ЗРЗ(ДП М)-3 Площадь: 122 182,65 кв.м		
828	829	От поворотной точки 828 в юго-западном направлении до точки 829. Расстояние между точками 828-829 = 288,11м
829	826	От поворотной точки 829 в юго-западном направлении до точки 826. Расстояние между точками 829-826 = 59,93м
826	825	От поворотной точки 826 в северо-западном направлении до точки 825. Расстояние между точками 826-825 = 321,2м
825	827	От поворотной точки 825 в северо-западном направлении до точки 827. Расстояние между точками 825-827 = 335,38м
827	755	От поворотной точки 827 в юго-восточном направлении до точки 755. Расстояние между точками 827-755 = 173,8м
755	762	От поворотной точки 755 в северо-восточном направлении до точки 762. Расстояние между точками 755-762 = 93,16м
762	828	От поворотной точки 762 в юго-восточном направлении до точки 828. Расстояние между точками 762-828 = 296,17м
ЗРЗ(ДП М)-4 Площадь: 110 324,33 кв.м		
781	780	От поворотной точки 781 в юго-западном направлении до точки 780. Расстояние между точками 781-780 = 70,4м
780	779	От поворотной точки 780 в юго-западном направлении до точки 779. Расстояние между точками 780-779 = 60,1м
779	778	От поворотной точки 779 в юго-западном направлении до точки 778. Расстояние между точками 779-778 = 17,12м
778	777	От поворотной точки 778 в юго-западном направлении до точки 777. Расстояние между точками 778-777 = 27,13м
777	761	От поворотной точки 777 в юго-западном направлении до точки 761. Расстояние между точками 777-761 = 33,03м
761	749	От поворотной точки 761 в северо-западном направлении до точки 749. Расстояние между точками 761-749 = 185,97м
749	748	От поворотной точки 749 в северо-восточном направлении до точки 748. Расстояние между точками 749-748 = 14,16м
748	747	От поворотной точки 748 в северо-западном направлении до точки 747. Расстояние между точками 748-747 = 8,63м
747	746	От поворотной точки 747 в северо-западном направлении до точки 746. Расстояние между точками 747-746 = 46,7м
746	745	От поворотной точки 746 в северо-западном направлении до точки 745. Расстояние между точками 746-745 = 9,77м
745	744	От поворотной точки 745 в северо-западном направлении до точки 744. Расстояние между точками 745-744 = 0,12м
744	743	От поворотной точки 744 в северо-западном направлении до точки 743. Расстояние между точками 744-743 = 26,61м
743	742	От поворотной точки 743 в северо-западном направлении до точки 742. Расстояние между точками 743-742 = 25м
742	741	От поворотной точки 742 в северо-восточном направлении до точки 741. Расстояние между точками 742-741 = 22,48м
741	740	От поворотной точки 741 в северо-западном направлении до точки 740. Расстояние между точками 741-740 = 9,97м
740	739	От поворотной точки 740 в юго-западном направлении до точки 739. Расстояние между точками 740-739 = 21,36м
739	738	От поворотной точки 739 в северо-западном направлении до точки 738. Расстояние между точками 739-738 = 21,16м

738	737	От поворотной точки 738 в северо-западном направлении до точки 737. Расстояние между точками 738-737 = 24,9м
737	736	От поворотной точки 737 в северо-восточном направлении до точки 736. Расстояние между точками 737-736 = 40,88м
736	735	От поворотной точки 736 в северо-восточном направлении до точки 735. Расстояние между точками 736-735 = 27,92м
735	734	От поворотной точки 735 в северо-восточном направлении до точки 734. Расстояние между точками 735-734 = 37,18м
734	733	От поворотной точки 734 в северо-западном направлении до точки 733. Расстояние между точками 734-733 = 6,22м
733	732	От поворотной точки 733 в северо-западном направлении до точки 732. Расстояние между точками 733-732 = 15м
732	772	От поворотной точки 732 в северо-восточном направлении до точки 772. Расстояние между точками 732-772 = 87,18м
772	771	От поворотной точки 772 в северо-восточном направлении до точки 771. Расстояние между точками 772-771 = 102,52м
771	770	От поворотной точки 771 в юго-восточном направлении до точки 770. Расстояние между точками 771-770 = 98,23м
770	769	От поворотной точки 770 в юго-восточном направлении до точки 769. Расстояние между точками 770-769 = 30,56м
769	768	От поворотной точки 769 в юго-восточном направлении до точки 768. Расстояние между точками 769-768 = 39,27м
768	767	От поворотной точки 768 в северо-восточном направлении до точки 767. Расстояние между точками 768-767 = 49,74м
767	830	От поворотной точки 767 в юго-западном направлении до точки 830. Расстояние между точками 767-830 = 168,23м
830	782	От поворотной точки 830 в юго-восточном направлении до точки 782. Расстояние между точками 830-782 = 33,83м
782	781	От поворотной точки 782 в юго-западном направлении до точки 781. Расстояние между точками 782-781 = 54,45м
ЗРЗ(ДП М)-4 Площадь: 114 717,78 кв.м		
774	773	От поворотной точки 774 в юго-восточном направлении до точки 773. Расстояние между точками 774-773 = 544,96м
773	798	От поворотной точки 773 в юго-восточном направлении до точки 798. Расстояние между точками 773-798 = 85,62м
798	829	От поворотной точки 798 в юго-западном направлении до точки 829. Расстояние между точками 798-829 = 283,58м
829	828	От поворотной точки 829 в северо-восточном направлении до точки 828. Расстояние между точками 829-828 = 288,11м
828	762	От поворотной точки 828 в северо-западном направлении до точки 762. Расстояние между точками 828-762 = 296,17м
762	776	От поворотной точки 762 в северо-восточном направлении до точки 776. Расстояние между точками 762-776 = 36,25м
776	775	От поворотной точки 776 в северо-восточном направлении до точки 775. Расстояние между точками 776-775 = 68,34м
775	774	От поворотной точки 775 в юго-восточном направлении до точки 774. Расстояние между точками 775-774 = 9,77м
ЗРЗ(ДП М)-5 Площадь: 77 844,91 кв.м		
805	800	От поворотной точки 805 в северо-западном направлении до точки 800. Расстояние между точками 805-800 = 2,45м

800	799	От поворотной точки 800 в северо-западном направлении до точки 799. Расстояние между точками 800-799 = 257,93м
799	782	От поворотной точки 799 в юго-западном направлении до точки 782. Расстояние между точками 799-782 = 86,34м
782	830	От поворотной точки 782 в северо-западном направлении до точки 830. Расстояние между точками 782-830 = 33,83м
830	767	От поворотной точки 830 в северо-восточном направлении до точки 767. Расстояние между точками 830-767 = 168,23м
767	795	От поворотной точки 767 в северо-восточном направлении до точки 795. Расстояние между точками 767-795 = 188,7м
795	794	От поворотной точки 795 в северо-восточном направлении до точки 794. Расстояние между точками 795-794 = 169,1м
794	810	От поворотной точки 794 в северо-восточном направлении до точки 810. Расстояние между точками 794-810 = 57,68м
810	809	От поворотной точки 810 в юго-западном направлении до точки 809. Расстояние между точками 810-809 = 77,95м
809	808	От поворотной точки 809 в юго-восточном направлении до точки 808. Расстояние между точками 809-808 = 92,67м
808	807	От поворотной точки 808 в северо-западном направлении до точки 807. Расстояние между точками 808-807 = 39,28м
807	806	От поворотной точки 807 в юго-восточном направлении до точки 806. Расстояние между точками 807-806 = 37,03м
806	805	От поворотной точки 806 в юго-западном направлении до точки 805. Расстояние между точками 806-805 = 95,82м
ЗРЗ(ПБ К)-1 Площадь: 107 142,93 кв.м		
389	388	От поворотной точки 389 в юго-восточном направлении до точки 388. Расстояние между точками 389-388 = 37,3м
388	387	От поворотной точки 388 в юго-восточном направлении до точки 387. Расстояние между точками 388-387 = 870,85м
387	386	От поворотной точки 387 в юго-восточном направлении до точки 386. Расстояние между точками 387-386 = 4,19м
386	385	От поворотной точки 386 в юго-восточном направлении до точки 385. Расстояние между точками 386-385 = 77,97м
385	384	От поворотной точки 385 в юго-западном направлении до точки 384. Расстояние между точками 385-384 = 36,31м
384	383	От поворотной точки 384 в северо-западном направлении до точки 383. Расстояние между точками 384-383 = 53,31м
383	382	От поворотной точки 383 в северо-западном направлении до точки 382. Расстояние между точками 383-382 = 70,69м
382	381	От поворотной точки 382 в северо-западном направлении до точки 381. Расстояние между точками 382-381 = 128,73м
381	835	От поворотной точки 381 в северо-западном направлении до точки 835. Расстояние между точками 381-835 = 35,61м
835	836	От поворотной точки 835 в северо-западном направлении до точки 836. Расстояние между точками 835-836 = 99,9м
836	837	От поворотной точки 836 в северо-западном направлении до точки 837. Расстояние между точками 836-837 = 696,14м
837	838	От поворотной точки 837 в северо-восточном направлении до точки 838. Расстояние между точками 837-838 = 136,59м
838	839	От поворотной точки 838 в юго-восточном направлении до точки 839. Расстояние между точками 838-839 = 123,5м

839	389	От поворотной точки 839 в юго-восточном направлении до точки 389. Расстояние между точками 839-389 = 21,96м
ЗРЗ(ПБ К)-2 Площадь: 73 119,47 кв.м		
837	836	От поворотной точки 837 в юго-восточном направлении до точки 836. Расстояние между точками 837-836 = 696,14м
836	840	От поворотной точки 836 в северо-западном направлении до точки 840. Расстояние между точками 836-840 = 183,52м
840	841	От поворотной точки 840 в северо-западном направлении до точки 841. Расстояние между точками 840-841 = 597,71м
841	842	От поворотной точки 841 в северо-восточном направлении до точки 842. Расстояние между точками 841-842 = 243,5м
842	838	От поворотной точки 842 в юго-восточном направлении до точки 838. Расстояние между точками 842-838 = 129,46м
838	837	От поворотной точки 838 в юго-западном направлении до точки 837. Расстояние между точками 838-837 = 136,59м
ЗРЗ(ПБ К)-3 Площадь: 67 808,12 кв.м		
399	398	От поворотной точки 399 в северо-восточном направлении до точки 398. Расстояние между точками 399-398 = 71,91м
398	842	От поворотной точки 398 в юго-восточном направлении до точки 842. Расстояние между точками 398-842 = 29,47м
842	841	От поворотной точки 842 в юго-западном направлении до точки 841. Расстояние между точками 842-841 = 243,5м
841	840	От поворотной точки 841 в юго-восточном направлении до точки 840. Расстояние между точками 841-840 = 597,71м
840	843	От поворотной точки 840 в северо-западном направлении до точки 843. Расстояние между точками 840-843 = 154,45м
843	844	От поворотной точки 843 в северо-западном направлении до точки 844. Расстояние между точками 843-844 = 524,95м
844	399	От поворотной точки 844 в северо-восточном направлении до точки 399. Расстояние между точками 844-399 = 223,22м
ЗРЗ(ПБ К)-4 Площадь: 57 381,00 кв.м		
845	400	От поворотной точки 845 в северо-восточном направлении до точки 400. Расстояние между точками 845-400 = 165,43м
400	399	От поворотной точки 400 в северо-восточном направлении до точки 399. Расстояние между точками 400-399 = 93,1м
399	844	От поворотной точки 399 в юго-западном направлении до точки 844. Расстояние между точками 399-844 = 223,22м
844	843	От поворотной точки 844 в юго-восточном направлении до точки 843. Расстояние между точками 844-843 = 524,95м
843	846	От поворотной точки 843 в северо-западном направлении до точки 846. Расстояние между точками 843-846 = 136,66м
846	845	От поворотной точки 846 в северо-западном направлении до точки 845. Расстояние между точками 846-845 = 467,42м
ЗРЗ(ПБ К)-5 Площадь: 47 753,74 кв.м		
846	847	От поворотной точки 846 в северо-западном направлении до точки 847. Расстояние между точками 846-847 = 121,99м
847	848	От поворотной точки 847 в северо-западном направлении до точки 848. Расстояние между точками 847-848 = 421,28м
848	401	От поворотной точки 848 в северо-восточном направлении до точки 401. Расстояние между точками 848-401 = 107,64м

401	400	От поворотной точки 401 в северо-восточном направлении до точки 400. Расстояние между точками 401-400 = 93,11м
400	845	От поворотной точки 400 в юго-западном направлении до точки 845. Расстояние между точками 400-845 = 165,43м
845	846	От поворотной точки 845 в юго-восточном направлении до точки 846. Расстояние между точками 845-846 = 467,42м
ЗРЗ(ПБ К)-6 Площадь: 39 309,29 кв.м		
848	847	От поворотной точки 848 в юго-восточном направлении до точки 847. Расстояние между точками 848-847 = 421,28м
847	849	От поворотной точки 847 в северо-западном направлении до точки 849. Расстояние между точками 847-849 = 111,72м
849	850	От поворотной точки 849 в северо-западном направлении до точки 850. Расстояние между точками 849-850 = 382,53м
850	402	От поворотной точки 850 в северо-восточном направлении до точки 402. Расстояние между точками 850-402 = 49,86м
402	401	От поворотной точки 402 в северо-восточном направлении до точки 401. Расстояние между точками 402-401 = 93,1м
401	848	От поворотной точки 401 в юго-западном направлении до точки 848. Расстояние между точками 401-848 = 107,64м
ЗРЗ(ПБ К)-7 Площадь: 31 612,11 кв.м		
851	403	От поворотной точки 851 в северо-восточном направлении до точки 403. Расстояние между точками 851-403 = 63,95м
403	402	От поворотной точки 403 в северо-восточном направлении до точки 402. Расстояние между точками 403-402 = 30,19м
402	850	От поворотной точки 402 в юго-западном направлении до точки 850. Расстояние между точками 402-850 = 49,86м
850	849	От поворотной точки 850 в юго-восточном направлении до точки 849. Расстояние между точками 850-849 = 382,53м
849	852	От поворотной точки 849 в северо-западном направлении до точки 852. Расстояние между точками 849-852 = 103,8м
852	851	От поворотной точки 852 в северо-восточном направлении до точки 851. Расстояние между точками 852-851 = 337,99м
ЗРЗ(ПБ К)-8 Площадь: 23 689,87 кв.м		
852	853	От поворотной точки 852 в северо-западном направлении до точки 853. Расстояние между точками 852-853 = 97,48м
853	854	От поворотной точки 853 в северо-восточном направлении до точки 854. Расстояние между точками 853-854 = 235,15м
854	855	От поворотной точки 854 в северо-восточном направлении до точки 855. Расстояние между точками 854-855 = 1,22м
855	856	От поворотной точки 855 в северо-восточном направлении до точки 856. Расстояние между точками 855-856 = 67,01м
856	851	От поворотной точки 856 в северо-восточном направлении до точки 851. Расстояние между точками 856-851 = 30,63м
851	852	От поворотной точки 851 в юго-западном направлении до точки 852. Расстояние между точками 851-852 = 337,99м
ЗРЗ(ПБ К)-9 Площадь: 17 035,50 кв.м		
853	857	От поворотной точки 853 в северо-западном направлении до точки 857. Расстояние между точками 853-857 = 149,08м
857	858	От поворотной точки 857 в северо-восточном направлении до точки 858. Расстояние между точками 857-858 = 128,77м

858	854	От поворотной точки 858 в северо-восточном направлении до точки 854. Расстояние между точками 858-854 = 98,5м
854	853	От поворотной точки 854 в юго-западном направлении до точки 853. Расстояние между точками 854-853 = 235,15м
ЗРЗ(ПБ С)-1 Площадь: 4 608,52 кв.м		
381	380	От поворотной точки 381 в юго-западном направлении до точки 380. Расстояние между точками 381-380 = 55,23м
380	859	От поворотной точки 380 в северо-западном направлении до точки 859. Расстояние между точками 380-859 = 14,27м
859	836	От поворотной точки 859 в северо-западном направлении до точки 836. Расстояние между точками 859-836 = 103,96м
836	835	От поворотной точки 836 в юго-восточном направлении до точки 835. Расстояние между точками 836-835 = 99,9м
835	381	От поворотной точки 835 в юго-восточном направлении до точки 381. Расстояние между точками 835-381 = 35,61м
ЗРЗ(ПБ С)-2 Площадь: 26 167,20 кв.м		
379	860	От поворотной точки 379 в северо-западном направлении до точки 860. Расстояние между точками 379-860 = 44,91м
860	840	От поворотной точки 860 в северо-западном направлении до точки 840. Расстояние между точками 860-840 = 233м
840	836	От поворотной точки 840 в юго-восточном направлении до точки 836. Расстояние между точками 840-836 = 183,52м
836	859	От поворотной точки 836 в юго-восточном направлении до точки 859. Расстояние между точками 836-859 = 103,96м
859	380	От поворотной точки 859 в юго-восточном направлении до точки 380. Расстояние между точками 859-380 = 14,27м
380	379	От поворотной точки 380 в юго-западном направлении до точки 379. Расстояние между точками 380-379 = 141,36м
ЗРЗ(ПБ С)-3 Площадь: 44 251,02 кв.м		
843	840	От поворотной точки 843 в юго-восточном направлении до точки 840. Расстояние между точками 843-840 = 154,45м
840	860	От поворотной точки 840 в юго-восточном направлении до точки 860. Расстояние между точками 840-860 = 233м
860	379	От поворотной точки 860 в юго-восточном направлении до точки 379. Расстояние между точками 860-379 = 44,91м
379	378	От поворотной точки 379 в юго-западном направлении до точки 378. Расстояние между точками 379-378 = 140,34м
378	861	От поворотной точки 378 в северо-западном направлении до точки 861. Расстояние между точками 378-861 = 75,34м
861	843	От поворотной точки 861 в северо-западном направлении до точки 843. Расстояние между точками 861-843 = 342,94м
ЗРЗ(ПБ С)-4 Площадь: 60 843,34 кв.м		
861	378	От поворотной точки 861 в юго-восточном направлении до точки 378. Расстояние между точками 861-378 = 75,34м
378	377	От поворотной точки 378 в юго-западном направлении до точки 377. Расстояние между точками 378-377 = 71,19м
377	862	От поворотной точки 377 в юго-западном направлении до точки 862. Расстояние между точками 377-862 = 71,22м
862	863	От поворотной точки 862 в северо-западном направлении до точки 863. Расстояние между точками 862-863 = 106,22м

863	846	От поворотной точки 863 в северо-западном направлении до точки 846. Расстояние между точками 863-846 = 443,65м
846	843	От поворотной точки 846 в юго-восточном направлении до точки 843. Расстояние между точками 846-843 = 136,66м
843	861	От поворотной точки 843 в юго-восточном направлении до точки 861. Расстояние между точками 843-861 = 342,94м
ЗРЗ(ПБ С)-5 Площадь: 74 789,98 кв.м		
863	862	От поворотной точки 863 в юго-восточном направлении до точки 862. Расстояние между точками 863-862 = 106,22м
862	864	От поворотной точки 862 в юго-западном направлении до точки 864. Расстояние между точками 862-864 = 141,16м
864	865	От поворотной точки 864 в северо-западном направлении до точки 865. Расстояние между точками 864-865 = 136,82м
865	847	От поворотной точки 865 в северо-западном направлении до точки 847. Расстояние между точками 865-847 = 537,95м
847	846	От поворотной точки 847 в юго-восточном направлении до точки 846. Расстояние между точками 847-846 = 121,99м
846	863	От поворотной точки 846 в юго-восточном направлении до точки 863. Расстояние между точками 846-863 = 443,65м
ЗРЗ(ПБ С)-6 Площадь: 77 986,65 кв.м		
849	847	От поворотной точки 849 в юго-восточном направлении до точки 847. Расстояние между точками 849-847 = 111,72м
847	865	От поворотной точки 847 в юго-восточном направлении до точки 865. Расстояние между точками 847-865 = 537,95м
865	864	От поворотной точки 865 в юго-восточном направлении до точки 864. Расстояние между точками 865-864 = 136,82м
864	866	От поворотной точки 864 в юго-западном направлении до точки 866. Расстояние между точками 864-866 = 70м
866	867	От поворотной точки 866 в северо-западном направлении до точки 867. Расстояние между точками 866-867 = 231,37м
867	849	От поворотной точки 867 в северо-западном направлении до точки 849. Расстояние между точками 867-849 = 551,67м
ЗРЗ(ПБ С)-7 Площадь: 49 906,87 кв.м		
868	852	От поворотной точки 868 в северо-восточном направлении до точки 852. Расстояние между точками 868-852 = 410,76м
852	849	От поворотной точки 852 в юго-восточном направлении до точки 849. Расстояние между точками 852-849 = 103,8м
849	867	От поворотной точки 849 в юго-восточном направлении до точки 867. Расстояние между точками 849-867 = 551,67м
867	869	От поворотной точки 867 в северо-западном направлении до точки 869. Расстояние между точками 867-869 = 207,28м
869	868	От поворотной точки 869 в северо-западном направлении до точки 868. Расстояние между точками 869-868 = 18,51м
ЗРЗ(ПБ С)-8 Площадь: 40 653,76 кв.м		
852	868	От поворотной точки 852 в юго-западном направлении до точки 868. Расстояние между точками 852-868 = 410,76м
868	870	От поворотной точки 868 в северо-западном направлении до точки 870. Расстояние между точками 868-870 = 119,8м
870	853	От поворотной точки 870 в северо-восточном направлении до точки 853. Расстояние между точками 870-853 = 402,76м

853	852	От поворотной точки 853 в юго-восточном направлении до точки 852. Расстояние между точками 853-852 = 97,48м
ЗРЗ(ПБ С)-9 Площадь: 35 525,02 кв.м		
853	870	От поворотной точки 853 в юго-западном направлении до точки 870. Расстояние между точками 853-870 = 402,76м
870	871	От поворотной точки 870 в северо-западном направлении до точки 871. Расстояние между точками 870-871 = 13,5м
871	872	От поворотной точки 871 в северо-западном направлении до точки 872. Расстояние между точками 871-872 = 245,42м
872	857	От поворотной точки 872 в северо-западном направлении до точки 857. Расстояние между точками 872-857 = 226,9м
857	853	От поворотной точки 857 в юго-восточном направлении до точки 853. Расстояние между точками 857-853 = 149,08м
ЗРЗ(ПБ ОТ)-1 Площадь: 67 985,27 кв.м		
440	441	От поворотной точки 440 в юго-восточном направлении до точки 441. Расстояние между точками 440-441 = 627,34м
441	442	От поворотной точки 441 в юго-западном направлении до точки 442. Расстояние между точками 441-442 = 55,65м
442	443	От поворотной точки 442 в юго-западном направлении до точки 443. Расстояние между точками 442-443 = 17,4м
443	873	От поворотной точки 443 в северо-западном направлении до точки 873. Расстояние между точками 443-873 = 668,98м
873	438	От поворотной точки 873 в северо-восточном направлении до точки 438. Расстояние между точками 873-438 = 291,76м
438	439	От поворотной точки 438 в юго-восточном направлении до точки 439. Расстояние между точками 438-439 = 133,17м
439	440	От поворотной точки 439 в юго-западном направлении до точки 440. Расстояние между точками 439-440 = 184,45м
ЗРЗ(ПБ ОТ)-2 Площадь: 79 427,95 кв.м		
443	444	От поворотной точки 443 в юго-западном направлении до точки 444. Расстояние между точками 443-444 = 38,53м
444	445	От поворотной точки 444 в юго-западном направлении до точки 445. Расстояние между точками 444-445 = 33,29м
445	874	От поворотной точки 445 в северо-западном направлении до точки 874. Расстояние между точками 445-874 = 712,19м
874	436	От поворотной точки 874 в северо-восточном направлении до точки 436. Расстояние между точками 874-436 = 400,71м
436	437	От поворотной точки 436 в юго-восточном направлении до точки 437. Расстояние между точками 436-437 = 49,23м
437	438	От поворотной точки 437 в юго-восточном направлении до точки 438. Расстояние между точками 437-438 = 87,07м
438	873	От поворотной точки 438 в юго-западном направлении до точки 873. Расстояние между точками 438-873 = 291,76м
873	443	От поворотной точки 873 в юго-восточном направлении до точки 443. Расстояние между точками 873-443 = 668,98м
ЗРЗ(ПБ ОТ)-3 Площадь: 73 296,38 кв.м		
445	446	От поворотной точки 445 в юго-западном направлении до точки 446. Расстояние между точками 445-446 = 22,62м
446	447	От поворотной точки 446 в юго-западном направлении до точки 447. Расстояние между точками 446-447 = 18,04м

447	448	От поворотной точки 447 в северо-западном направлении до точки 448. Расстояние между точками 447-448 = 108,86м
448	449	От поворотной точки 448 в северо-западном направлении до точки 449. Расстояние между точками 448-449 = 44,04м
449	450	От поворотной точки 449 в северо-западном направлении до точки 450. Расстояние между точками 449-450 = 101,25м
450	451	От поворотной точки 450 в северо-западном направлении до точки 451. Расстояние между точками 450-451 = 287,26м
451	452	От поворотной точки 451 в северо-западном направлении до точки 452. Расстояние между точками 451-452 = 259,31м
452	432	От поворотной точки 452 в северо-восточном направлении до точки 432. Расстояние между точками 452-432 = 509,69м
432	433	От поворотной точки 432 в северо-восточном направлении до точки 433. Расстояние между точками 432-433 = 42,73м
433	434	От поворотной точки 433 в юго-восточном направлении до точки 434. Расстояние между точками 433-434 = 29,34м
434	435	От поворотной точки 434 в юго-западном направлении до точки 435. Расстояние между точками 434-435 = 65,68м
435	436	От поворотной точки 435 в юго-восточном направлении до точки 436. Расстояние между точками 435-436 = 108,42м
436	874	От поворотной точки 436 в юго-западном направлении до точки 874. Расстояние между точками 436-874 = 400,71м
874	445	От поворотной точки 874 в юго-восточном направлении до точки 445. Расстояние между точками 874-445 = 712,19м
ЗРЗ(ПБ ОТ)-4 Площадь: 19 726,54 кв.м		
432	452	От поворотной точки 432 в юго-западном направлении до точки 452. Расстояние между точками 432-452 = 509,69м
452	453	От поворотной точки 452 в северо-западном направлении до точки 453. Расстояние между точками 452-453 = 43,22м
453	454	От поворотной точки 453 в северо-западном направлении до точки 454. Расстояние между точками 453-454 = 28,55м
454	455	От поворотной точки 454 в северо-восточном направлении до точки 455. Расстояние между точками 454-455 = 24,12м
455	456	От поворотной точки 455 в северо-восточном направлении до точки 456. Расстояние между точками 455-456 = 44,06м
456	457	От поворотной точки 456 в северо-восточном направлении до точки 457. Расстояние между точками 456-457 = 269,69м
457	458	От поворотной точки 457 в северо-восточном направлении до точки 458. Расстояние между точками 457-458 = 22,82м
458	459	От поворотной точки 458 в северо-восточном направлении до точки 459. Расстояние между точками 458-459 = 2,71м
459	460	От поворотной точки 459 в северо-восточном направлении до точки 460. Расстояние между точками 459-460 = 23,95м
460	461	От поворотной точки 460 в северо-восточном направлении до точки 461. Расстояние между точками 460-461 = 2,49м
461	462	От поворотной точки 461 в северо-западном направлении до точки 462. Расстояние между точками 461-462 = 1,61м
462	463	От поворотной точки 462 в северо-западном направлении до точки 463. Расстояние между точками 462-463 = 18,57м
463	464	От поворотной точки 463 в северо-западном направлении до точки 464. Расстояние между точками 463-464 = 5,45м

464	465	От поворотной точки 464 в северо-западном направлении до точки 465. Расстояние между точками 464-465 = 0,17м
465	431	От поворотной точки 465 в северо-западном направлении до точки 431. Расстояние между точками 465-431 = 3,54м
431	432	От поворотной точки 431 в северо-восточном направлении до точки 432. Расстояние между точками 431-432 = 57,16м
ЗРЗ(ПБ ОТ)-5 Площадь: 24 109,10 кв.м		
392	391	От поворотной точки 392 в юго-западном направлении до точки 391. Расстояние между точками 392-391 = 274,99м
391	390	От поворотной точки 391 в юго-западном направлении до точки 390. Расстояние между точками 391-390 = 46,38м
390	389	От поворотной точки 390 в юго-западном направлении до точки 389. Расстояние между точками 390-389 = 10,25м
389	839	От поворотной точки 389 в северо-западном направлении до точки 839. Расстояние между точками 389-839 = 21,96м
839	838	От поворотной точки 839 в северо-западном направлении до точки 838. Расстояние между точками 839-838 = 123,5м
838	397	От поворотной точки 838 в северо-восточном направлении до точки 397. Расстояние между точками 838-397 = 200,77м
397	396	От поворотной точки 397 в северо-восточном направлении до точки 396. Расстояние между точками 397-396 = 27,49м
396	395	От поворотной точки 396 в северо-восточном направлении до точки 395. Расстояние между точками 396-395 = 78,34м
395	394	От поворотной точки 395 в юго-восточном направлении до точки 394. Расстояние между точками 395-394 = 8,17м
394	393	От поворотной точки 394 в юго-западном направлении до точки 393. Расстояние между точками 394-393 = 20,55м
393	392	От поворотной точки 393 в юго-западном направлении до точки 392. Расстояние между точками 393-392 = 22,31м
ЗРЗ(ПБ ОТ)-6 Площадь: 8 995,64 кв.м		
838	398	От поворотной точки 838 в северо-западном направлении до точки 398. Расстояние между точками 838-398 = 158,93м
398	397	От поворотной точки 398 в северо-восточном направлении до точки 397. Расстояние между точками 398-397 = 113,41м
397	838	От поворотной точки 397 в юго-западном направлении до точки 838. Расстояние между точками 397-838 = 200,77м

3. Координаты характерных точек зон охраны объекта культурного наследия регионального значения «Усадьба Васильевское» Карцевых (Чумаковых)», XIX в.: «Главный дом», 1820 г., «Флигель (северный)», 1820 г., «Флигель (южный)», 1820 г., «Парк», 2 – я пол. XIX века

Обозначение характерной точки	Координаты характерных точек в местной системе координат (МСК-44) г. Кострома		Метод определения	Средняя квадратичная погрешность положения характерной точки (Mt), м
	Координата X	Координата Y		
1	2	3	4	5
ОЗ Площадь: 23 807,33 кв.м				
1	286 796,95	1 215 602,23	Картометрический	0,10

2	286 799,59	1 215 612,28	Картометрический	0,10
3	286 809,51	1 215 629,95	Картометрический	0,10
4	286 775,26	1 215 643,50	Картометрический	0,10
5	286 779,23	1 215 657,23	Картометрический	0,10
6	286 793,76	1 215 742,06	Картометрический	0,10
7	286 796,80	1 215 764,05	Картометрический	0,10
8	286 789,56	1 215 769,27	Картометрический	0,10
9	286 796,05	1 215 779,02	Картометрический	0,10
10	286 802,24	1 215 783,05	Картометрический	0,10
11	286 782,84	1 215 806,17	Картометрический	0,10
12	286 809,03	1 215 839,55	Картометрический	0,10
13	286 833,47	1 215 862,67	Картометрический	0,10
14	286 827,86	1 215 866,08	Картометрический	0,10
15	286 824,44	1 215 868,17	Картометрический	0,10
16	286 810,53	1 215 876,62	Картометрический	0,10
17	286 807,27	1 215 878,61	Картометрический	0,10
18	286 791,28	1 215 888,66	Картометрический	0,10
19	286 785,84	1 215 880,27	Картометрический	0,10
20	286 812,24	1 215 859,49	Картометрический	0,10
21	286 758,13	1 215 792,37	Картометрический	0,10
22	286 759,96	1 215 790,87	Картометрический	0,10
23	286 762,21	1 215 788,98	Картометрический	0,10
24	286 762,69	1 215 788,58	Картометрический	0,10
25	286 763,64	1 215 787,80	Картометрический	0,10
26	286 776,94	1 215 770,74	Картометрический	0,10
27	286 781,24	1 215 763,72	Картометрический	0,10
28	286 783,98	1 215 747,21	Картометрический	0,10
29	286 779,32	1 215 718,00	Картометрический	0,10
30	286 731,91	1 215 599,84	Картометрический	0,10
31	286 726,80	1 215 601,76	Картометрический	0,10
32	286 473,85	1 215 697,08	Картометрический	0,10
33	286 359,97	1 215 724,00	Картометрический	0,10
34	286 347,25	1 215 730,30	Картометрический	0,10
35	286 347,90	1 215 744,75	Картометрический	0,10
36	286 362,78	1 215 753,15	Картометрический	0,10
37	286 409,34	1 215 755,53	Картометрический	0,10
38	286 435,46	1 215 764,75	Картометрический	0,10
39	286 448,85	1 215 776,87	Картометрический	0,10
40	286 478,05	1 215 808,15	Картометрический	0,10
41	286 474,77	1 215 810,62	Картометрический	0,10
42	286 472,32	1 215 812,94	Картометрический	0,10
43	286 431,05	1 215 771,68	Картометрический	0,10
44	286 407,77	1 215 763,46	Картометрический	0,10
45	286 338,11	1 215 758,08	Картометрический	0,10
46	286 318,83	1 215 742,42	Картометрический	0,10
47	286 318,58	1 215 738,70	Картометрический	0,10
48	286 317,73	1 215 731,39	Картометрический	0,10
49	286 318,64	1 215 727,72	Картометрический	0,10
50	286 334,33	1 215 705,73	Картометрический	0,10
51	286 338,56	1 215 699,79	Картометрический	0,10

52	286 334,93	1 215 693,58	Картометрический	0,10
53	286 330,20	1 215 688,10	Картометрический	0,10
54	286 327,13	1 215 685,49	Картометрический	0,10
55	286 360,20	1 215 680,38	Картометрический	0,10
56	286 407,88	1 215 674,02	Картометрический	0,10
57	286 475,13	1 215 661,86	Картометрический	0,10
58	286 501,65	1 215 657,07	Картометрический	0,10
59	286 558,34	1 215 636,41	Картометрический	0,10
60	286 589,59	1 215 625,28	Картометрический	0,10
61	286 617,67	1 215 619,46	Картометрический	0,10
62	286 721,51	1 215 574,95	Картометрический	0,10
63	286 775,14	1 215 551,77	Картометрический	0,10
1	286 796,95	1 215 602,23	Картометрический	0,10
ОЗ Площадь: 6 906,88 кв.м				
64	286 617,46	1 215 953,68	Картометрический	0,10
65	286 642,58	1 215 949,45	Картометрический	0,10
66	286 656,23	1 215 930,90	Картометрический	0,10
67	286 661,53	1 215 915,58	Картометрический	0,10
68	286 668,96	1 215 910,19	Картометрический	0,10
69	286 686,95	1 215 897,56	Картометрический	0,10
70	286 709,79	1 215 883,67	Картометрический	0,10
71	286 745,42	1 215 860,52	Картометрический	0,10
72	286 754,51	1 215 856,35	Картометрический	0,10
73	286 768,05	1 215 888,36	Картометрический	0,10
74	286 766,79	1 215 889,04	Картометрический	0,10
75	286 760,65	1 215 891,47	Картометрический	0,10
76	286 752,37	1 215 870,57	Картометрический	0,10
77	286 750,46	1 215 868,85	Картометрический	0,10
78	286 750,18	1 215 868,61	Картометрический	0,10
79	286 748,32	1 215 866,94	Картометрический	0,10
80	286 745,21	1 215 867,08	Картометрический	0,10
81	286 742,98	1 215 867,18	Картометрический	0,10
82	286 730,21	1 215 874,25	Картометрический	0,10
83	286 723,20	1 215 878,14	Картометрический	0,10
84	286 720,45	1 215 879,83	Картометрический	0,10
85	286 715,76	1 215 882,70	Картометрический	0,10
86	286 715,24	1 215 882,80	Картометрический	0,10
87	286 712,41	1 215 883,35	Картометрический	0,10
88	286 703,80	1 215 888,75	Картометрический	0,10
89	286 696,74	1 215 895,28	Картометрический	0,10
90	286 693,78	1 215 898,00	Картометрический	0,10
91	286 683,21	1 215 908,00	Картометрический	0,10
92	286 680,30	1 215 910,75	Картометрический	0,10
93	286 677,04	1 215 913,84	Картометрический	0,10
94	286 673,26	1 215 917,44	Картометрический	0,10
95	286 672,06	1 215 917,68	Картометрический	0,10
96	286 666,89	1 215 923,22	Картометрический	0,10
97	286 664,01	1 215 926,31	Картометрический	0,10
98	286 659,12	1 215 933,73	Картометрический	0,10
99	286 651,56	1 215 944,04	Картометрический	0,10

100	286 646,04	1 215 951,59	Картометрический	0,10
101	286 648,74	1 215 954,94	Картометрический	0,10
102	286 657,39	1 215 965,44	Картометрический	0,10
103	286 660,89	1 215 969,74	Картометрический	0,10
104	286 678,18	1 216 026,67	Картометрический	0,10
105	286 603,76	1 216 053,83	Картометрический	0,10
106	286 604,00	1 216 052,76	Картометрический	0,10
107	286 604,08	1 216 052,37	Картометрический	0,10
108	286 604,50	1 216 050,37	Картометрический	0,10
109	286 607,07	1 216 038,15	Картометрический	0,10
110	286 608,82	1 216 029,84	Картометрический	0,10
111	286 609,78	1 216 025,23	Картометрический	0,10
112	286 609,60	1 216 016,46	Картометрический	0,10
113	286 606,02	1 216 008,76	Картометрический	0,10
114	286 599,40	1 215 999,11	Картометрический	0,10
115	286 595,68	1 215 993,68	Картометрический	0,10
116	286 595,43	1 215 993,30	Картометрический	0,10
117	286 592,48	1 215 987,35	Картометрический	0,10
118	286 596,18	1 215 985,52	Картометрический	0,10
119	286 601,99	1 215 983,06	Картометрический	0,10
120	286 602,63	1 215 982,79	Картометрический	0,10
121	286 599,54	1 215 974,82	Картометрический	0,10
122	286 599,21	1 215 973,96	Картометрический	0,10
123	286 597,04	1 215 968,37	Картометрический	0,10
124	286 596,12	1 215 965,67	Картометрический	0,10
125	286 596,02	1 215 965,36	Картометрический	0,10
126	286 593,96	1 215 960,59	Картометрический	0,10
127	286 591,89	1 215 954,72	Картометрический	0,10
128	286 589,94	1 215 949,31	Картометрический	0,10
129	286 608,34	1 215 940,61	Картометрический	0,10
64	286 617,46	1 215 953,68	Картометрический	0,10
ЗОПЛ-1 Площадь: 59 845,97 кв.м				
130	286 925,64	1 215 484,66	Картометрический	0,10
131	286 971,04	1 215 466,35	Картометрический	0,10
132	286 982,17	1 215 457,34	Картометрический	0,10
133	286 993,82	1 215 447,28	Картометрический	0,10
134	287 023,49	1 215 440,39	Картометрический	0,10
135	287 070,64	1 215 421,13	Картометрический	0,10
136	287 072,76	1 215 420,26	Картометрический	0,10
137	287 074,51	1 215 419,11	Картометрический	0,10
138	287 123,35	1 215 387,14	Картометрический	0,10
139	287 157,00	1 215 367,81	Картометрический	0,10
140	287 174,48	1 215 354,30	Картометрический	0,10
141	287 184,81	1 215 342,11	Картометрический	0,10
142	287 187,40	1 215 340,95	Картометрический	0,10
143	287 192,49	1 215 338,67	Картометрический	0,10
144	287 212,62	1 215 338,40	Картометрический	0,10
145	287 224,81	1 215 336,29	Картометрический	0,10
146	287 236,99	1 215 330,72	Картометрический	0,10
147	287 245,20	1 215 323,31	Картометрический	0,10

148	287 252,62	1 215 312,98	Картометрический	0,10
149	287 259,51	1 215 306,88	Картометрический	0,10
150	287 270,10	1 215 304,50	Картометрический	0,10
151	287 281,49	1 215 304,23	Картометрический	0,10
152	287 288,91	1 215 304,50	Картометрический	0,10
153	287 297,12	1 215 306,88	Картометрический	0,10
154	287 306,92	1 215 304,23	Картометрический	0,10
155	287 331,30	1 215 290,72	Картометрический	0,10
156	287 362,55	1 215 273,24	Картометрический	0,10
157	287 393,02	1 215 252,84	Картометрический	0,10
158	287 437,52	1 215 222,38	Картометрический	0,10
159	287 463,48	1 215 205,43	Картометрический	0,10
160	287 496,59	1 215 186,36	Картометрический	0,10
161	287 502,94	1 215 178,41	Картометрический	0,10
162	287 525,99	1 215 167,02	Картометрический	0,10
163	287 607,58	1 215 125,43	Картометрический	0,10
164	287 656,58	1 215 101,06	Картометрический	0,10
165	287 673,01	1 215 096,56	Картометрический	0,10
166	287 715,12	1 215 090,20	Картометрический	0,10
167	287 745,85	1 215 084,64	Картометрический	0,10
168	287 771,28	1 215 071,92	Картометрический	0,10
169	287 784,79	1 215 058,15	Картометрический	0,10
170	287 791,15	1 215 049,41	Картометрический	0,10
171	287 794,89	1 215 047,96	Картометрический	0,10
172	287 797,30	1 215 053,02	Картометрический	0,10
173	287 811,61	1 215 077,94	Картометрический	0,10
174	287 792,54	1 215 099,56	Картометрический	0,10
175	287 756,77	1 215 117,45	Картометрический	0,10
176	287 704,37	1 215 126,44	Картометрический	0,10
177	287 676,32	1 215 137,98	Картометрический	0,10
178	287 671,12	1 215 128,21	Картометрический	0,10
179	287 630,60	1 215 152,50	Картометрический	0,10
180	287 625,44	1 215 150,55	Картометрический	0,10
181	287 622,51	1 215 146,32	Картометрический	0,10
182	287 596,23	1 215 165,52	Картометрический	0,10
183	287 519,33	1 215 205,08	Картометрический	0,10
184	287 519,23	1 215 207,52	Картометрический	0,10
185	287 466,78	1 215 241,54	Картометрический	0,10
186	287 465,91	1 215 242,11	Картометрический	0,10
187	287 469,27	1 215 269,80	Картометрический	0,10
188	287 485,15	1 215 308,96	Картометрический	0,10
189	287 477,32	1 215 310,81	Картометрический	0,10
190	287 470,22	1 215 313,16	Картометрический	0,10
191	287 458,36	1 215 316,83	Картометрический	0,10
192	287 448,76	1 215 319,30	Картометрический	0,10
193	287 427,73	1 215 324,47	Картометрический	0,10
194	287 418,20	1 215 327,66	Картометрический	0,10
195	287 378,12	1 215 345,69	Картометрический	0,10
196	287 365,24	1 215 351,49	Картометрический	0,10
197	287 361,24	1 215 342,60	Картометрический	0,10

198	287 356,87	1 215 332,89	Картометрический	0,10
199	287 352,13	1 215 331,35	Картометрический	0,10
200	287 277,52	1 215 364,44	Картометрический	0,10
201	287 275,76	1 215 365,26	Картометрический	0,10
202	287 270,44	1 215 367,70	Картометрический	0,10
203	287 266,31	1 215 371,62	Картометрический	0,10
204	287 263,69	1 215 377,63	Картометрический	0,10
205	287 261,61	1 215 383,21	Картометрический	0,10
206	287 256,82	1 215 394,26	Картометрический	0,10
207	287 252,92	1 215 398,48	Картометрический	0,10
208	287 225,32	1 215 411,61	Картометрический	0,10
209	287 229,47	1 215 419,74	Картометрический	0,10
210	287 212,81	1 215 427,55	Картометрический	0,10
211	287 209,10	1 215 425,91	Картометрический	0,10
212	287 196,74	1 215 398,28	Картометрический	0,10
213	287 192,11	1 215 395,22	Картометрический	0,10
214	287 186,36	1 215 397,78	Картометрический	0,10
215	287 130,33	1 215 425,57	Картометрический	0,10
216	287 095,34	1 215 442,77	Картометрический	0,10
217	287 052,01	1 215 464,06	Картометрический	0,10
218	287 068,52	1 215 501,34	Картометрический	0,10
219	287 003,06	1 215 531,28	Картометрический	0,10
220	286 937,04	1 215 561,91	Картометрический	0,10
221	286 920,29	1 215 566,32	Картометрический	0,10
1	286 796,95	1 215 602,23	Картометрический	0,10
63	286 775,14	1 215 551,77	Картометрический	0,10
222	286 803,63	1 215 539,46	Картометрический	0,10
223	286 872,50	1 215 506,08	Картометрический	0,10
130	286 925,64	1 215 484,66	Картометрический	0,10
ЗОПЛ-1 Площадь: 32291.48 кв.м				
224	286 277,47	1 215 761,95	Картометрический	0,10
225	286 258,78	1 215 769,66	Картометрический	0,10
226	286 256,57	1 215 770,66	Картометрический	0,10
227	286 242,94	1 215 776,86	Картометрический	0,10
228	286 212,20	1 215 789,00	Картометрический	0,10
229	286 209,95	1 215 785,47	Картометрический	0,10
230	286 203,15	1 215 787,47	Картометрический	0,10
231	286 183,35	1 215 803,08	Картометрический	0,10
232	286 164,56	1 215 806,46	Картометрический	0,10
233	286 157,37	1 215 811,74	Картометрический	0,10
234	286 152,98	1 215 805,06	Картометрический	0,10
235	286 149,15	1 215 804,49	Картометрический	0,10
236	286 131,54	1 215 820,60	Картометрический	0,10
237	286 135,09	1 215 825,22	Картометрический	0,10
238	286 132,04	1 215 828,05	Картометрический	0,10
239	286 121,86	1 215 813,77	Картометрический	0,10
240	286 111,91	1 215 822,09	Картометрический	0,10
241	286 114,51	1 215 825,45	Картометрический	0,10
242	286 106,11	1 215 833,60	Картометрический	0,10
243	286 096,36	1 215 846,72	Картометрический	0,10

244	286 085,59	1 215 856,24	Картометрический	0,10
245	286 078,96	1 215 850,87	Картометрический	0,10
246	286 065,15	1 215 856,05	Картометрический	0,10
247	286 030,28	1 215 892,43	Картометрический	0,10
248	285 993,52	1 215 929,74	Картометрический	0,10
249	285 957,55	1 215 965,87	Картометрический	0,10
250	285 935,86	1 215 991,57	Картометрический	0,10
251	285 919,06	1 215 974,96	Картометрический	0,10
252	285 904,68	1 215 958,04	Картометрический	0,10
253	285 844,68	1 216 001,12	Картометрический	0,10
254	285 820,92	1 216 013,48	Картометрический	0,10
255	285 792,53	1 215 995,88	Картометрический	0,10
256	285 795,75	1 215 988,72	Картометрический	0,10
257	285 802,86	1 215 988,72	Картометрический	0,10
258	285 824,58	1 215 983,95	Картометрический	0,10
259	285 889,18	1 215 939,91	Картометрический	0,10
260	285 894,52	1 215 936,27	Картометрический	0,10
261	285 937,43	1 215 896,00	Картометрический	0,10
262	285 996,77	1 215 850,97	Картометрический	0,10
263	286 037,56	1 215 820,24	Картометрический	0,10
264	286 056,63	1 215 809,65	Картометрический	0,10
265	286 129,74	1 215 786,34	Картометрический	0,10
266	286 159,94	1 215 772,03	Картометрический	0,10
267	286 175,79	1 215 764,97	Картометрический	0,10
268	286 243,12	1 215 734,95	Картометрический	0,10
269	286 259,01	1 215 724,35	Картометрический	0,10
270	286 283,91	1 215 696,80	Картометрический	0,10
271	286 304,04	1 215 686,74	Картометрический	0,10
272	286 322,58	1 215 686,21	Картометрический	0,10
54	286 327,13	1 215 685,49	Картометрический	0,10
53	286 330,20	1 215 688,10	Картометрический	0,10
52	286 334,93	1 215 693,58	Картометрический	0,10
51	286 338,56	1 215 699,79	Картометрический	0,10
50	286 334,33	1 215 705,73	Картометрический	0,10
49	286 318,64	1 215 727,72	Картометрический	0,10
48	286 317,73	1 215 731,39	Картометрический	0,10
47	286 318,58	1 215 738,70	Картометрический	0,10
46	286 318,83	1 215 742,42	Картометрический	0,10
45	286 338,11	1 215 758,08	Картометрический	0,10
44	286 407,77	1 215 763,46	Картометрический	0,10
43	286 431,05	1 215 771,68	Картометрический	0,10
42	286 472,32	1 215 812,94	Картометрический	0,10
273	286 453,18	1 215 831,07	Картометрический	0,10
274	286 444,13	1 215 803,21	Картометрический	0,10
275	286 404,87	1 215 784,47	Картометрический	0,10
276	286 396,17	1 215 780,50	Картометрический	0,10
277	286 366,01	1 215 821,70	Картометрический	0,10
278	286 364,67	1 215 823,54	Картометрический	0,10
279	286 361,80	1 215 827,47	Картометрический	0,10
280	286 340,70	1 215 796,80	Картометрический	0,10

281	286 320,18	1 215 789,13	Картометрический	0,10
282	286 307,08	1 215 789,04	Картометрический	0,10
283	286 304,50	1 215 785,29	Картометрический	0,10
284	286 302,56	1 215 782,48	Картометрический	0,10
285	286 286,90	1 215 759,72	Картометрический	0,10
224	286 277,47	1 215 761,95	Картометрический	0,10
ЗОПЛ-2 Площадь: 2 484 274,25 кв.м				
286	285 512,50	1 215 091,28	Картометрический	0,10
287	285 604,06	1 215 003,10	Картометрический	0,10
288	285 646,66	1 214 962,09	Картометрический	0,10
289	285 647,13	1 214 961,63	Картометрический	0,10
290	285 675,24	1 214 960,80	Картометрический	0,10
291	285 715,13	1 214 922,18	Картометрический	0,10
292	285 664,16	1 214 948,95	Картометрический	0,10
293	285 663,17	1 214 944,65	Картометрический	0,10
294	285 662,37	1 214 941,17	Картометрический	0,10
295	285 660,75	1 214 934,10	Картометрический	0,10
296	285 720,30	1 214 900,28	Картометрический	0,10
297	285 718,00	1 214 879,35	Картометрический	0,10
298	285 704,47	1 214 866,99	Картометрический	0,10
299	285 712,30	1 214 856,86	Картометрический	0,10
300	285 727,83	1 214 870,85	Картометрический	0,10
301	285 751,37	1 214 862,34	Картометрический	0,10
302	285 777,34	1 214 826,19	Картометрический	0,10
303	285 801,13	1 214 840,51	Картометрический	0,10
304	285 793,94	1 214 856,08	Картометрический	0,10
305	285 810,95	1 214 905,69	Картометрический	0,10
306	285 884,03	1 214 884,83	Картометрический	0,10
307	285 924,66	1 214 904,57	Картометрический	0,10
308	285 930,44	1 214 931,26	Картометрический	0,10
309	285 794,22	1 215 015,87	Картометрический	0,10
310	285 958,69	1 215 013,45	Картометрический	0,10
311	286 167,08	1 214 905,08	Картометрический	0,10
312	286 292,82	1 214 874,11	Картометрический	0,10
313	286 338,21	1 214 860,80	Картометрический	0,10
314	286 368,68	1 214 818,42	Картометрический	0,10
315	286 397,81	1 214 793,26	Картометрический	0,10
316	286 438,87	1 214 773,39	Картометрический	0,10
317	286 497,15	1 214 725,71	Картометрический	0,10
318	286 548,80	1 214 692,60	Картометрический	0,10
319	286 559,82	1 214 680,20	Картометрический	0,10
320	286 569,99	1 214 668,76	Картометрический	0,10
321	286 632,24	1 214 654,19	Картометрический	0,10
322	286 683,90	1 214 629,02	Картометрический	0,10
323	286 799,12	1 214 565,45	Картометрический	0,10
324	286 868,00	1 214 533,66	Картометрический	0,10
325	286 940,84	1 214 504,52	Картометрический	0,10
326	286 988,52	1 214 497,90	Картометрический	0,10
327	287 071,96	1 214 450,22	Картометрический	0,10
328	287 187,19	1 214 372,08	Картометрический	0,10

329	287 238,26	1 214 349,25	Картометрический	0,10
330	287 299,77	1 214 321,75	Картометрический	0,10
331	287 324,94	1 214 313,80	Картометрический	0,10
332	287 354,07	1 214 327,04	Картометрический	0,10
333	287 369,97	1 214 338,96	Картометрический	0,10
334	287 405,73	1 214 334,38	Картометрический	0,10
335	287 421,62	1 214 332,34	Картометрический	0,10
336	287 449,15	1 214 322,10	Картометрический	0,10
171	287 794,89	1 215 047,96	Картометрический	0,10
170	287 791,15	1 215 049,41	Картометрический	0,10
169	287 784,79	1 215 058,15	Картометрический	0,10
168	287 771,28	1 215 071,92	Картометрический	0,10
167	287 745,85	1 215 084,64	Картометрический	0,10
166	287 715,12	1 215 090,20	Картометрический	0,10
165	287 673,01	1 215 096,56	Картометрический	0,10
164	287 656,58	1 215 101,06	Картометрический	0,10
163	287 607,58	1 215 125,43	Картометрический	0,10
162	287 525,99	1 215 167,02	Картометрический	0,10
161	287 502,94	1 215 178,41	Картометрический	0,10
160	287 496,59	1 215 186,36	Картометрический	0,10
159	287 463,48	1 215 205,43	Картометрический	0,10
158	287 437,52	1 215 222,38	Картометрический	0,10
157	287 393,02	1 215 252,84	Картометрический	0,10
156	287 362,55	1 215 273,24	Картометрический	0,10
155	287 331,30	1 215 290,72	Картометрический	0,10
154	287 306,92	1 215 304,23	Картометрический	0,10
153	287 297,12	1 215 306,88	Картометрический	0,10
152	287 288,91	1 215 304,50	Картометрический	0,10
151	287 281,49	1 215 304,23	Картометрический	0,10
150	287 270,10	1 215 304,50	Картометрический	0,10
149	287 259,51	1 215 306,88	Картометрический	0,10
148	287 252,62	1 215 312,98	Картометрический	0,10
147	287 245,20	1 215 323,31	Картометрический	0,10
146	287 236,99	1 215 330,72	Картометрический	0,10
145	287 224,81	1 215 336,29	Картометрический	0,10
144	287 212,62	1 215 338,40	Картометрический	0,10
143	287 192,49	1 215 338,67	Картометрический	0,10
142	287 187,40	1 215 340,95	Картометрический	0,10
141	287 184,81	1 215 342,11	Картометрический	0,10
140	287 174,48	1 215 354,30	Картометрический	0,10
139	287 157,00	1 215 367,81	Картометрический	0,10
138	287 123,35	1 215 387,14	Картометрический	0,10
137	287 074,51	1 215 419,11	Картометрический	0,10
136	287 072,76	1 215 420,26	Картометрический	0,10
135	287 070,64	1 215 421,13	Картометрический	0,10
134	287 023,49	1 215 440,39	Картометрический	0,10
133	286 993,82	1 215 447,28	Картометрический	0,10
132	286 982,17	1 215 457,34	Картометрический	0,10
131	286 971,04	1 215 466,35	Картометрический	0,10
130	286 925,64	1 215 484,66	Картометрический	0,10

223	286 872,50	1 215 506,08	Картометрический	0,10
222	286 803,63	1 215 539,46	Картометрический	0,10
63	286 775,14	1 215 551,77	Картометрический	0,10
62	286 721,51	1 215 574,95	Картометрический	0,10
61	286 617,67	1 215 619,46	Картометрический	0,10
60	286 589,59	1 215 625,28	Картометрический	0,10
59	286 558,34	1 215 636,41	Картометрический	0,10
58	286 501,65	1 215 657,07	Картометрический	0,10
57	286 475,13	1 215 661,86	Картометрический	0,10
56	286 407,88	1 215 674,02	Картометрический	0,10
55	286 360,20	1 215 680,38	Картометрический	0,10
54	286 327,13	1 215 685,49	Картометрический	0,10
272	286 322,58	1 215 686,21	Картометрический	0,10
271	286 304,04	1 215 686,74	Картометрический	0,10
270	286 283,91	1 215 696,80	Картометрический	0,10
269	286 259,01	1 215 724,35	Картометрический	0,10
268	286 243,12	1 215 734,95	Картометрический	0,10
267	286 175,79	1 215 764,97	Картометрический	0,10
266	286 159,94	1 215 772,03	Картометрический	0,10
265	286 129,74	1 215 786,34	Картометрический	0,10
264	286 056,63	1 215 809,65	Картометрический	0,10
263	286 037,56	1 215 820,24	Картометрический	0,10
262	285 996,77	1 215 850,97	Картометрический	0,10
261	285 937,43	1 215 896,00	Картометрический	0,10
260	285 894,52	1 215 936,27	Картометрический	0,10
259	285 889,18	1 215 939,91	Картометрический	0,10
258	285 824,58	1 215 983,95	Картометрический	0,10
257	285 802,86	1 215 988,72	Картометрический	0,10
256	285 795,75	1 215 988,72	Картометрический	0,10
255	285 792,53	1 215 995,88	Картометрический	0,10
341	285 779,97	1 216 023,89	Картометрический	0,10
342	285 688,59	1 216 073,56	Картометрический	0,10
343	285 560,16	1 216 165,36	Картометрический	0,10
344	285 482,59	1 216 237,23	Картометрический	0,10
345	285 490,07	1 216 279,55	Картометрический	0,10
346	285 547,62	1 216 344,09	Картометрический	0,10
347	285 544,60	1 216 391,72	Картометрический	0,10
348	285 542,01	1 216 432,55	Картометрический	0,10
349	285 557,06	1 216 453,57	Картометрический	0,10
350	285 563,71	1 216 493,39	Картометрический	0,10
351	285 596,41	1 216 516,74	Картометрический	0,10
352	285 602,74	1 216 521,26	Картометрический	0,10
353	285 592,53	1 216 593,36	Картометрический	0,10
354	285 557,95	1 216 577,08	Картометрический	0,10
355	285 544,78	1 216 555,71	Картометрический	0,10
356	285 509,14	1 216 497,89	Картометрический	0,10
357	285 487,58	1 216 476,71	Картометрический	0,10
358	285 475,26	1 216 444,06	Картометрический	0,10
359	285 472,73	1 216 437,36	Картометрический	0,10
360	285 480,10	1 216 379,18	Картометрический	0,10

361	285 396,24	1 216 267,71	Картометрический	0,10
362	285 300,49	1 216 343,10	Картометрический	0,10
363	285 298,69	1 216 366,10	Картометрический	0,10
364	285 167,34	1 216 470,89	Картометрический	0,10
365	285 108,58	1 216 488,59	Картометрический	0,10
366	285 071,74	1 216 552,78	Картометрический	0,10
367	285 003,66	1 216 573,85	Картометрический	0,10
368	284 995,66	1 216 583,56	Картометрический	0,10
369	285 226,22	1 215 304,59	Картометрический	0,10
370	285 256,63	1 215 284,17	Картометрический	0,10
371	285 361,61	1 215 213,69	Картометрический	0,10
372	285 447,91	1 215 189,57	Картометрический	0,10
286	285 512,50	1 215 091,28	Картометрический	0,10
ЗОПЛ-3 Площадь: 599 120,71 кв.м				
373	285 888,97	1 214 270,08	Картометрический	0,10
374	285 867,60	1 214 198,42	Картометрический	0,10
375	285 888,90	1 214 167,38	Картометрический	0,10
376	285 855,00	1 214 094,25	Картометрический	0,10
377	286 046,11	1 214 059,36	Картометрический	0,10
378	286 082,73	1 214 120,41	Картометрический	0,10
379	286 154,91	1 214 240,77	Картометрический	0,10
380	286 227,61	1 214 362,00	Картометрический	0,10
381	286 256,02	1 214 409,36	Картометрический	0,10
382	286 128,80	1 214 429,05	Картометрический	0,10
383	286 115,10	1 214 498,40	Картометрический	0,10
384	286 090,27	1 214 545,58	Картометрический	0,10
385	286 107,62	1 214 577,48	Картометрический	0,10
386	286 184,28	1 214 563,26	Картометрический	0,10
387	286 188,40	1 214 562,50	Картометрический	0,10
388	286 934,97	1 214 114,16	Картометрический	0,10
389	286 972,21	1 214 111,96	Картометрический	0,10
390	286 982,46	1 214 112,10	Картометрический	0,10
391	287 028,74	1 214 115,19	Картометрический	0,10
392	287 297,42	1 214 173,75	Картометрический	0,10
393	287 319,09	1 214 179,06	Картометрический	0,10
394	287 339,49	1 214 181,52	Картометрический	0,10
395	287 347,64	1 214 181,01	Картометрический	0,10
396	287 314,13	1 214 110,20	Картометрический	0,10
397	287 301,40	1 214 085,84	Картометрический	0,10
398	287 248,87	1 213 985,33	Картометрический	0,10
399	287 214,94	1 213 921,93	Картометрический	0,10
400	287 171,00	1 213 839,85	Картометрический	0,10
401	287 127,07	1 213 757,76	Картометрический	0,10
402	287 083,13	1 213 675,68	Картометрический	0,10
403	287 071,39	1 213 647,87	Картометрический	0,10
404	287 106,10	1 213 625,73	Картометрический	0,10
405	287 343,70	1 214 081,25	Картометрический	0,10
406	287 404,22	1 214 158,19	Картометрический	0,10
407	287 418,88	1 214 193,93	Картометрический	0,10
408	287 449,98	1 214 269,74	Картометрический	0,10

409	287 446,03	1 214 315,55	Картометрический	0,10
336	287 449,15	1 214 322,10	Картометрический	0,10
335	287 421,62	1 214 332,34	Картометрический	0,10
334	287 405,73	1 214 334,38	Картометрический	0,10
333	287 369,97	1 214 338,96	Картометрический	0,10
410	287 354,08	1 214 327,04	Картометрический	0,10
331	287 324,94	1 214 313,80	Картометрический	0,10
330	287 299,77	1 214 321,75	Картометрический	0,10
329	287 238,26	1 214 349,25	Картометрический	0,10
328	287 187,19	1 214 372,08	Картометрический	0,10
327	287 071,96	1 214 450,22	Картометрический	0,10
326	286 988,52	1 214 497,90	Картометрический	0,10
325	286 940,84	1 214 504,52	Картометрический	0,10
324	286 868,00	1 214 533,66	Картометрический	0,10
323	286 799,12	1 214 565,45	Картометрический	0,10
322	286 683,90	1 214 629,02	Картометрический	0,10
321	286 632,24	1 214 654,19	Картометрический	0,10
320	286 569,99	1 214 668,76	Картометрический	0,10
319	286 559,82	1 214 680,20	Картометрический	0,10
318	286 548,80	1 214 692,60	Картометрический	0,10
317	286 497,15	1 214 725,71	Картометрический	0,10
316	286 438,87	1 214 773,39	Картометрический	0,10
315	286 397,81	1 214 793,26	Картометрический	0,10
314	286 368,68	1 214 818,42	Картометрический	0,10
313	286 338,21	1 214 860,80	Картометрический	0,10
312	286 292,82	1 214 874,11	Картометрический	0,10
311	286 167,08	1 214 905,08	Картометрический	0,10
310	285 958,69	1 215 013,45	Картометрический	0,10
309	285 794,22	1 215 015,87	Картометрический	0,10
308	285 930,44	1 214 931,26	Картометрический	0,10
307	285 924,66	1 214 904,57	Картометрический	0,10
306	285 884,03	1 214 884,83	Картометрический	0,10
305	285 810,95	1 214 905,69	Картометрический	0,10
304	285 793,94	1 214 856,08	Картометрический	0,10
303	285 801,13	1 214 840,51	Картометрический	0,10
302	285 777,34	1 214 826,19	Картометрический	0,10
301	285 751,37	1 214 862,34	Картометрический	0,10
300	285 727,83	1 214 870,85	Картометрический	0,10
299	285 712,30	1 214 856,86	Картометрический	0,10
298	285 704,47	1 214 866,99	Картометрический	0,10
297	285 718,00	1 214 879,35	Картометрический	0,10
296	285 720,30	1 214 900,28	Картометрический	0,10
295	285 660,75	1 214 934,10	Картометрический	0,10
294	285 662,37	1 214 941,17	Картометрический	0,10
293	285 663,17	1 214 944,65	Картометрический	0,10
292	285 664,16	1 214 948,95	Картометрический	0,10
291	285 715,13	1 214 922,18	Картометрический	0,10
290	285 675,24	1 214 960,80	Картометрический	0,10
289	285 647,13	1 214 961,63	Картометрический	0,10
288	285 646,66	1 214 962,09	Картометрический	0,10

287	285 604,06	1 215 003,10	Картометрический	0,10
286	285 512,50	1 215 091,28	Картометрический	0,10
372	285 447,91	1 215 189,57	Картометрический	0,10
371	285 361,61	1 215 213,69	Картометрический	0,10
370	285 256,63	1 215 284,17	Картометрический	0,10
369	285 226,22	1 215 304,59	Картометрический	0,10
412	285 220,00	1 215 279,50	Картометрический	0,10
413	285 244,50	1 215 270,00	Картометрический	0,10
414	285 320,00	1 215 232,50	Картометрический	0,10
415	285 363,24	1 215 194,98	Картометрический	0,10
416	285 435,31	1 215 172,32	Картометрический	0,10
417	285 482,46	1 215 113,11	Картометрический	0,10
418	285 538,82	1 215 042,75	Картометрический	0,10
419	285 629,81	1 214 950,54	Картометрический	0,10
420	285 664,07	1 214 859,10	Картометрический	0,10
421	285 716,85	1 214 776,49	Картометрический	0,10
422	285 663,76	1 214 758,20	Картометрический	0,10
423	285 571,50	1 214 739,95	Картометрический	0,10
424	285 492,68	1 214 736,99	Картометрический	0,10
425	285 417,11	1 214 743,19	Картометрический	0,10
426	285 410,95	1 214 625,36	Картометрический	0,10
427	285 485,48	1 214 546,63	Картометрический	0,10
428	285 527,34	1 214 583,55	Картометрический	0,10
429	285 657,00	1 214 507,00	Картометрический	0,10
430	285 696,00	1 214 444,00	Картометрический	0,10
373	285 888,97	1 214 270,08	Картометрический	0,10
Вырез 1 из 1 (предлагаю: Вырез территории занятой ЗРЗ (ПБ ОТ)- 1÷4) из ЗОПЛ 3)				
431	287 367,64	1 214 223,28	Картометрический	0,10
432	287 392,01	1 214 274,98	Картометрический	0,10
433	287 410,24	1 214 313,63	Картометрический	0,10
434	287 381,14	1 214 317,37	Картометрический	0,10
435	287 321,34	1 214 290,20	Картометрический	0,10
436	287 222,36	1 214 334,45	Картометрический	0,10
437	287 177,42	1 214 354,54	Картометрический	0,10
438	287 105,36	1 214 403,41	Картометрический	0,10
439	286 991,81	1 214 472,99	Картометрический	0,10
440	286 810,28	1 214 440,31	Картометрический	0,10
441	286 269,49	1 214 758,28	Картометрический	0,10
442	286 248,20	1 214 706,86	Картометрический	0,10
443	286 241,54	1 214 690,79	Картометрический	0,10
444	286 226,80	1 214 655,19	Картометрический	0,10
445	286 214,06	1 214 624,43	Картометрический	0,10
446	286 205,40	1 214 603,53	Картометрический	0,10
447	286 198,50	1 214 586,86	Картометрический	0,10
448	286 294,05	1 214 534,70	Картометрический	0,10
449	286 331,70	1 214 511,86	Картометрический	0,10
450	286 415,41	1 214 454,91	Картометрический	0,10
451	286 662,41	1 214 308,24	Картометрический	0,10
452	286 890,38	1 214 184,67	Картометрический	0,10
453	286 928,38	1 214 164,07	Картометрический	0,10

454	286 955,99	1 214 156,81	Картометрический	0,10
455	286 980,11	1 214 157,04	Картометрический	0,10
456	287 024,07	1 214 159,97	Картометрический	0,10
457	287 287,52	1 214 217,64	Картометрический	0,10
458	287 309,68	1 214 223,08	Картометрический	0,10
459	287 312,35	1 214 223,57	Картометрический	0,10
460	287 336,13	1 214 226,44	Картометрический	0,10
461	287 338,61	1 214 226,60	Картометрический	0,10
462	287 340,22	1 214 226,56	Картометрический	0,10
463	287 358,75	1 214 225,41	Картометрический	0,10
464	287 364,11	1 214 224,42	Картометрический	0,10
465	287 364,27	1 214 224,37	Картометрический	0,10
431	287 367,64	1 214 223,28	Картометрический	0,10
ЗОПЛ-4 Площадь: 9 413,58 кв.м				
654	286 946,51	1 215 940,91	Картометрический	0,10
532	286 935,05	1 215 946,33	Картометрический	0,10
531	286 887,33	1 215 968,91	Картометрический	0,10
530	286 813,04	1 215 994,59	Картометрический	0,10
529	286 827,23	1 216 032,73	Картометрический	0,10
537	286 869,78	1 216 121,47	Картометрический	0,10
575	286 850,51	1 216 129,84	Картометрический	0,10
574	286 807,86	1 216 040,90	Картометрический	0,10
573	286 793,28	1 216 001,69	Картометрический	0,10
572	286 617,18	1 216 065,96	Картометрический	0,10
105	286 603,76	1 216 053,83	Картометрический	0,10
104	286 678,18	1 216 026,67	Картометрический	0,10
553	286 749,36	1 216 000,69	Картометрический	0,10
566	286 794,64	1 215 984,16	Картометрический	0,10
571	286 790,88	1 215 974,06	Картометрический	0,10
570	286 788,76	1 215 967,90	Картометрический	0,10
569	286 780,58	1 215 946,11	Картометрический	0,10
568	286 775,03	1 215 930,97	Картометрический	0,10
567	286 774,12	1 215 928,59	Картометрический	0,10
540	286 769,08	1 215 916,20	Картометрический	0,10
539	286 763,41	1 215 898,44	Картометрический	0,10
75	286 760,65	1 215 891,47	Картометрический	0,10
74	286 766,79	1 215 889,04	Картометрический	0,10
504	286 786,75	1 215 939,95	Картометрический	0,10
510	286 788,37	1 215 944,25	Картометрический	0,10
518	286 790,13	1 215 948,95	Картометрический	0,10
517	286 794,40	1 215 960,50	Картометрический	0,10
516	286 794,79	1 215 961,54	Картометрический	0,10
515	286 795,61	1 215 963,71	Картометрический	0,10
514	286 797,74	1 215 969,36	Картометрический	0,10
513	286 798,41	1 215 971,14	Картометрический	0,10
511	286 802,27	1 215 981,38	Картометрический	0,10
528	286 806,64	1 215 979,78	Картометрический	0,10
527	286 809,69	1 215 978,67	Картометрический	0,10
526	286 810,72	1 215 978,29	Картометрический	0,10
525	286 836,12	1 215 968,99	Картометрический	0,10

524	286 881,28	1 215 954,07	Картометрический	0,10
523	286 886,05	1 215 951,98	Картометрический	0,10
522	286 888,23	1 215 950,94	Картометрический	0,10
519	286 900,83	1 215 944,94	Картометрический	0,10
498	286 913,31	1 215 939,00	Картометрический	0,10
497	286 940,10	1 215 926,24	Картометрический	0,10
654	286 946,51	1 215 940,91	Картометрический	0,10
ЗРЗ(Л)-1 Площадь: 11 483,79 кв.м				
1	286 796,95	1 215 602,23	Картометрический	0,10
221	286 920,29	1 215 566,32	Картометрический	0,10
220	286 937,04	1 215 561,91	Картометрический	0,10
219	287 003,06	1 215 531,28	Картометрический	0,10
466	287 016,87	1 215 568,55	Картометрический	0,10
467	287 009,70	1 215 573,26	Картометрический	0,10
468	287 010,86	1 215 575,82	Картометрический	0,10
469	286 964,17	1 215 595,27	Картометрический	0,10
470	286 930,85	1 215 609,83	Картометрический	0,10
471	286 913,11	1 215 622,71	Картометрический	0,10
472	286 889,12	1 215 645,34	Картометрический	0,10
473	286 885,95	1 215 650,12	Картометрический	0,10
474	286 884,26	1 215 654,02	Картометрический	0,10
475	286 871,23	1 215 654,34	Картометрический	0,10
476	286 823,88	1 215 655,55	Картометрический	0,10
3	286 809,51	1 215 629,95	Картометрический	0,10
2	286 799,59	1 215 612,28	Картометрический	0,10
1	286 796,95	1 215 602,23	Картометрический	0,10
ЗРЗ(Л)-2 Площадь: 5 768,44 кв.м				
5	286 779,23	1 215 657,23	Картометрический	0,10
4	286 775,26	1 215 643,50	Картометрический	0,10
3	286 809,51	1 215 629,95	Картометрический	0,10
476	286 823,88	1 215 655,55	Картометрический	0,10
477	286 830,52	1 215 691,72	Картометрический	0,10
478	286 838,26	1 215 733,93	Картометрический	0,10
479	286 839,04	1 215 738,12	Картометрический	0,10
480	286 839,27	1 215 739,41	Картометрический	0,10
481	286 839,48	1 215 740,56	Картометрический	0,10
482	286 836,41	1 215 743,87	Картометрический	0,10
483	286 828,62	1 215 752,27	Картометрический	0,10
10	286 802,24	1 215 783,05	Картометрический	0,10
9	286 796,05	1 215 779,02	Картометрический	0,10
8	286 789,56	1 215 769,27	Картометрический	0,10
7	286 796,80	1 215 764,05	Картометрический	0,10
6	286 793,76	1 215 742,06	Картометрический	0,10
5	286 779,23	1 215 657,23	Картометрический	0,10
ЗРЗ(Л)-3 Площадь: 6 134,67 кв.м				
477	286 830,52	1 215 691,72	Картометрический	0,10
476	286 823,88	1 215 655,55	Картометрический	0,10
475	286 871,23	1 215 654,34	Картометрический	0,10
474	286 884,26	1 215 654,02	Картометрический	0,10
484	286 883,31	1 215 656,20	Картометрический	0,10

485	286 880,40	1 215 668,48	Картометрический	0,10
486	286 885,83	1 215 711,80	Картометрический	0,10
487	286 893,01	1 215 769,06	Картометрический	0,10
488	286 874,33	1 215 775,82	Картометрический	0,10
489	286 855,84	1 215 782,51	Картометрический	0,10
481	286 839,48	1 215 740,56	Картометрический	0,10
480	286 839,27	1 215 739,41	Картометрический	0,10
479	286 839,04	1 215 738,12	Картометрический	0,10
478	286 838,26	1 215 733,93	Картометрический	0,10
477	286 830,52	1 215 691,72	Картометрический	0,10
ЗРЗ(Л)-4 Площадь: 8 033,61 кв.м				
10	286 802,24	1 215 783,05	Картометрический	0,10
483	286 828,62	1 215 752,27	Картометрический	0,10
482	286 836,41	1 215 743,87	Картометрический	0,10
481	286 839,48	1 215 740,56	Картометрический	0,10
489	286 855,84	1 215 782,51	Картометрический	0,10
488	286 874,33	1 215 775,82	Картометрический	0,10
490	286 894,94	1 215 822,93	Картометрический	0,10
491	286 875,62	1 215 850,37	Картометрический	0,10
492	286 874,11	1 215 852,51	Картометрический	0,10
493	286 853,44	1 215 881,85	Картометрический	0,10
494	286 838,64	1 215 867,77	Картометрический	0,10
13	286 833,47	1 215 862,67	Картометрический	0,10
12	286 809,03	1 215 839,55	Картометрический	0,10
11	286 782,84	1 215 806,17	Картометрический	0,10
10	286 802,24	1 215 783,05	Картометрический	0,10
ЗРЗ(Л)-5 Площадь: 4 618,07 кв.м				
492	286 874,11	1 215 852,51	Картометрический	0,10
491	286 875,62	1 215 850,37	Картометрический	0,10
490	286 894,94	1 215 822,93	Картометрический	0,10
495	286 904,64	1 215 845,12	Картометрический	0,10
496	286 925,27	1 215 892,31	Картометрический	0,10
497	286 940,10	1 215 926,24	Картометрический	0,10
498	286 913,31	1 215 939,00	Картометрический	0,10
499	286 888,48	1 215 915,24	Картометрический	0,10
500	286 869,23	1 215 896,83	Картометрический	0,10
501	286 861,56	1 215 889,49	Картометрический	0,10
502	286 854,91	1 215 883,23	Картометрический	0,10
503	286 853,58	1 215 881,98	Картометрический	0,10
493	286 853,44	1 215 881,85	Картометрический	0,10
492	286 874,11	1 215 852,51	Картометрический	0,10
ЗРЗ(Л)-6 Площадь: 4 157,94 кв.м				
504	286 786,75	1 215 939,95	Картометрический	0,10
74	286 766,79	1 215 889,04	Картометрический	0,10
73	286 768,05	1 215 888,36	Картометрический	0,10
505	286 780,59	1 215 881,67	Картометрический	0,10
506	286 782,79	1 215 880,79	Картометрический	0,10
19	286 785,84	1 215 880,27	Картометрический	0,10
18	286 791,28	1 215 888,66	Картометрический	0,10
17	286 807,27	1 215 878,61	Картометрический	0,10

16	286 810,53	1 215 876,62	Картометрический	0,10
15	286 824,44	1 215 868,17	Картометрический	0,10
14	286 827,86	1 215 866,08	Картометрический	0,10
13	286 833,47	1 215 862,67	Картометрический	0,10
494	286 838,64	1 215 867,77	Картометрический	0,10
493	286 853,44	1 215 881,85	Картометрический	0,10
503	286 853,58	1 215 881,98	Картометрический	0,10
502	286 854,91	1 215 883,23	Картометрический	0,10
501	286 861,56	1 215 889,49	Картометрический	0,10
500	286 869,23	1 215 896,83	Картометрический	0,10
507	286 819,65	1 215 925,90	Картометрический	0,10
508	286 815,14	1 215 928,55	Картометрический	0,10
509	286 802,42	1 215 936,01	Картометрический	0,10
510	286 788,37	1 215 944,25	Картометрический	0,10
504	286 786,75	1 215 939,95	Картометрический	0,10
ЗРЗ(Л)-7 Площадь: 5 240,40 кв.м				
511	286 802,27	1 215 981,38	Картометрический	0,10
512	286 800,48	1 215 976,60	Картометрический	0,10
513	286 798,41	1 215 971,14	Картометрический	0,10
514	286 797,74	1 215 969,36	Картометрический	0,10
515	286 795,61	1 215 963,71	Картометрический	0,10
516	286 794,79	1 215 961,54	Картометрический	0,10
517	286 794,40	1 215 960,50	Картометрический	0,10
518	286 790,13	1 215 948,95	Картометрический	0,10
510	286 788,37	1 215 944,25	Картометрический	0,10
509	286 802,42	1 215 936,01	Картометрический	0,10
508	286 815,14	1 215 928,55	Картометрический	0,10
507	286 819,65	1 215 925,90	Картометрический	0,10
500	286 869,23	1 215 896,83	Картометрический	0,10
499	286 888,48	1 215 915,24	Картометрический	0,10
498	286 913,31	1 215 939,00	Картометрический	0,10
519	286 900,83	1 215 944,94	Картометрический	0,10
520	286 899,07	1 215 945,78	Картометрический	0,10
521	286 890,04	1 215 950,08	Картометрический	0,10
522	286 888,23	1 215 950,94	Картометрический	0,10
523	286 886,05	1 215 951,98	Картометрический	0,10
524	286 881,28	1 215 954,07	Картометрический	0,10
525	286 836,12	1 215 968,99	Картометрический	0,10
526	286 810,72	1 215 978,29	Картометрический	0,10
527	286 809,69	1 215 978,67	Картометрический	0,10
528	286 806,64	1 215 979,78	Картометрический	0,10
511	286 802,27	1 215 981,38	Картометрический	0,10
ЗРЗ(Л)-8 Площадь: 17 946,96 кв.м				
529	286 827,23	1 216 032,73	Картометрический	0,10
530	286 813,04	1 215 994,59	Картометрический	0,10
531	286 887,33	1 215 968,91	Картометрический	0,10
532	286 935,05	1 215 946,33	Картометрический	0,10
533	286 942,25	1 215 962,19	Картометрический	0,10
534	286 945,68	1 215 969,74	Картометрический	0,10
535	286 960,80	1 216 003,02	Картометрический	0,10

536	286 990,77	1 216 068,98	Картометрический	0,10
537	286 869,78	1 216 121,47	Картометрический	0,10
529	286 827,23	1 216 032,73	Картометрический	0,10
ЗРЗ(Л)-9 Площадь: 5 827,91 кв.м				
538	286 687,77	1 215 954,70	Картометрический	0,10
103	286 660,89	1 215 969,74	Картометрический	0,10
102	286 657,39	1 215 965,44	Картометрический	0,10
101	286 648,74	1 215 954,94	Картометрический	0,10
100	286 646,04	1 215 951,59	Картометрический	0,10
99	286 651,56	1 215 944,04	Картометрический	0,10
98	286 659,12	1 215 933,73	Картометрический	0,10
97	286 664,01	1 215 926,31	Картометрический	0,10
96	286 666,89	1 215 923,22	Картометрический	0,10
95	286 672,06	1 215 917,68	Картометрический	0,10
94	286 673,26	1 215 917,44	Картометрический	0,10
93	286 677,04	1 215 913,84	Картометрический	0,10
92	286 680,30	1 215 910,75	Картометрический	0,10
91	286 683,21	1 215 908,00	Картометрический	0,10
90	286 693,78	1 215 898,00	Картометрический	0,10
89	286 696,74	1 215 895,28	Картометрический	0,10
88	286 703,80	1 215 888,75	Картометрический	0,10
87	286 712,41	1 215 883,35	Картометрический	0,10
86	286 715,24	1 215 882,80	Картометрический	0,10
85	286 715,76	1 215 882,70	Картометрический	0,10
84	286 720,45	1 215 879,83	Картометрический	0,10
83	286 723,20	1 215 878,14	Картометрический	0,10
82	286 730,21	1 215 874,25	Картометрический	0,10
81	286 742,98	1 215 867,18	Картометрический	0,10
80	286 745,21	1 215 867,08	Картометрический	0,10
79	286 748,32	1 215 866,94	Картометрический	0,10
78	286 750,18	1 215 868,61	Картометрический	0,10
77	286 750,46	1 215 868,85	Картометрический	0,10
76	286 752,37	1 215 870,57	Картометрический	0,10
75	286 760,65	1 215 891,47	Картометрический	0,10
539	286 763,41	1 215 898,44	Картометрический	0,10
540	286 769,08	1 215 916,20	Картометрический	0,10
541	286 737,25	1 215 928,92	Картометрический	0,10
542	286 731,86	1 215 932,09	Картометрический	0,10
543	286 730,16	1 215 929,77	Картометрический	0,10
544	286 718,48	1 215 938,21	Картометрический	0,10
545	286 715,41	1 215 939,80	Картометрический	0,10
546	286 716,84	1 215 942,32	Картометрический	0,10
547	286 720,20	1 215 949,89	Картометрический	0,10
548	286 716,10	1 215 951,84	Картометрический	0,10
549	286 710,90	1 215 954,97	Картометрический	0,10
550	286 707,28	1 215 948,41	Картометрический	0,10
551	286 693,27	1 215 955,78	Картометрический	0,10
552	286 689,33	1 215 958,05	Картометрический	0,10
538	286 687,77	1 215 954,70	Картометрический	0,10

ЗРЗ(Л)-10 Площадь: 5 096,00 кв.м				
553	286 749,36	1 216 000,69	Картометрический	0,10
104	286 678,18	1 216 026,67	Картометрический	0,10
103	286 660,89	1 215 969,74	Картометрический	0,10
538	286 687,77	1 215 954,70	Картометрический	0,10
552	286 689,33	1 215 958,05	Картометрический	0,10
551	286 693,27	1 215 955,78	Картометрический	0,10
550	286 707,28	1 215 948,41	Картометрический	0,10
549	286 710,90	1 215 954,97	Картометрический	0,10
548	286 716,10	1 215 951,84	Картометрический	0,10
547	286 720,20	1 215 949,89	Картометрический	0,10
546	286 716,84	1 215 942,32	Картометрический	0,10
545	286 715,41	1 215 939,80	Картометрический	0,10
544	286 718,48	1 215 938,21	Картометрический	0,10
543	286 730,16	1 215 929,77	Картометрический	0,10
542	286 731,86	1 215 932,09	Картометрический	0,10
541	286 737,25	1 215 928,92	Картометрический	0,10
554	286 740,77	1 215 937,26	Картометрический	0,10
555	286 746,42	1 215 947,00	Картометрический	0,10
556	286 748,01	1 215 952,22	Картометрический	0,10
557	286 746,00	1 215 956,39	Картометрический	0,10
558	286 749,13	1 215 961,08	Картометрический	0,10
559	286 747,97	1 215 961,74	Картометрический	0,10
560	286 749,38	1 215 964,07	Картометрический	0,10
561	286 749,68	1 215 964,59	Картометрический	0,10
562	286 747,20	1 215 966,62	Картометрический	0,10
563	286 734,77	1 215 976,87	Картометрический	0,10
564	286 738,47	1 215 982,92	Картометрический	0,10
565	286 741,56	1 215 987,96	Картометрический	0,10
553	286 749,36	1 216 000,69	Картометрический	0,10
ЗРЗ(Л)-11 Площадь: 2 984,52 кв.м				
566	286 794,64	1 215 984,16	Картометрический	0,10
553	286 749,36	1 216 000,69	Картометрический	0,10
565	286 741,56	1 215 987,96	Картометрический	0,10
564	286 738,47	1 215 982,92	Картометрический	0,10
563	286 734,77	1 215 976,87	Картометрический	0,10
562	286 747,20	1 215 966,62	Картометрический	0,10
561	286 749,68	1 215 964,59	Картометрический	0,10
560	286 749,38	1 215 964,07	Картометрический	0,10
559	286 747,97	1 215 961,74	Картометрический	0,10
558	286 749,13	1 215 961,08	Картометрический	0,10
557	286 746,00	1 215 956,39	Картометрический	0,10
556	286 748,01	1 215 952,22	Картометрический	0,10
555	286 746,42	1 215 947,00	Картометрический	0,10
554	286 740,77	1 215 937,26	Картометрический	0,10
541	286 737,25	1 215 928,92	Картометрический	0,10
540	286 769,08	1 215 916,20	Картометрический	0,10
567	286 774,12	1 215 928,59	Картометрический	0,10
568	286 775,03	1 215 930,97	Картометрический	0,10

569	286 780,58	1 215 946,11	Картометрический	0,10
570	286 788,76	1 215 967,90	Картометрический	0,10
571	286 790,88	1 215 974,06	Картометрический	0,10
566	286 794,64	1 215 984,16	Картометрический	0,10
ЗРЗ(Л)-12 Площадь: 23 691,13 кв.м				
572	286 617,18	1 216 065,96	Картометрический	0,10
573	286 793,28	1 216 001,69	Картометрический	0,10
574	286 807,86	1 216 040,90	Картометрический	0,10
575	286 850,51	1 216 129,84	Картометрический	0,10
576	286 741,41	1 216 177,17	Картометрический	0,10
577	286 697,96	1 216 166,44	Картометрический	0,10
578	286 637,00	1 216 090,62	Картометрический	0,10
572	286 617,18	1 216 065,96	Картометрический	0,10
ЗРЗ(Л)-13 Площадь: 3 164,96 кв.м				
579	286 526,83	1 215 980,12	Картометрический	0,10
580	286 547,56	1 215 969,67	Картометрический	0,10
581	286 563,35	1 215 963,10	Картометрический	0,10
582	286 566,81	1 215 960,50	Картометрический	0,10
128	286 589,94	1 215 949,31	Картометрический	0,10
127	286 591,89	1 215 954,72	Картометрический	0,10
126	286 593,96	1 215 960,59	Картометрический	0,10
125	286 596,02	1 215 965,36	Картометрический	0,10
124	286 596,12	1 215 965,67	Картометрический	0,10
123	286 597,04	1 215 968,37	Картометрический	0,10
122	286 599,21	1 215 973,96	Картометрический	0,10
121	286 599,54	1 215 974,82	Картометрический	0,10
120	286 602,63	1 215 982,79	Картометрический	0,10
119	286 601,99	1 215 983,06	Картометрический	0,10
118	286 596,18	1 215 985,52	Картометрический	0,10
117	286 592,48	1 215 987,35	Картометрический	0,10
116	286 595,43	1 215 993,30	Картометрический	0,10
583	286 590,57	1 215 995,13	Картометрический	0,10
584	286 581,38	1 215 998,60	Картометрический	0,10
585	286 575,54	1 216 000,79	Картометрический	0,10
586	286 575,01	1 215 999,90	Картометрический	0,10
587	286 570,95	1 216 001,69	Картометрический	0,10
588	286 567,66	1 216 003,14	Картометрический	0,10
589	286 567,24	1 216 003,25	Картометрический	0,10
590	286 563,98	1 216 004,07	Картометрический	0,10
591	286 561,62	1 216 004,65	Картометрический	0,10
592	286 552,16	1 216 008,04	Картометрический	0,10
593	286 551,89	1 216 007,30	Картометрический	0,10
594	286 551,74	1 216 006,90	Картометрический	0,10
595	286 547,64	1 216 008,41	Картометрический	0,10
596	286 546,80	1 216 008,90	Картометрический	0,10
597	286 543,69	1 216 007,73	Картометрический	0,10
598	286 541,31	1 216 006,83	Картометрический	0,10
599	286 540,51	1 216 006,53	Картометрический	0,10
600	286 532,08	1 216 000,30	Картометрический	0,10
601	286 523,87	1 215 991,33	Картометрический	0,10

602	286 522,43	1 215 989,32	Картометрический	0,10
603	286 519,97	1 215 986,53	Картометрический	0,10
604	286 504,58	1 215 977,47	Картометрический	0,10
605	286 496,70	1 215 982,13	Картометрический	0,10
606	286 496,40	1 215 982,31	Картометрический	0,10
607	286 490,35	1 215 985,89	Картометрический	0,10
608	286 488,63	1 215 986,90	Картометрический	0,10
609	286 487,79	1 215 987,40	Картометрический	0,10
610	286 487,22	1 215 987,73	Картометрический	0,10
611	286 482,87	1 215 982,17	Картометрический	0,10
612	286 513,94	1 215 963,80	Картометрический	0,10
613	286 524,28	1 215 976,75	Картометрический	0,10
579	286 526,83	1 215 980,12	Картометрический	0,10
ЗРЗ(Л)-14 Площадь: 6 169,95 кв.м				
587	286 570,95	1 216 001,69	Картометрический	0,10
586	286 575,01	1 215 999,90	Картометрический	0,10
585	286 575,54	1 216 000,79	Картометрический	0,10
584	286 581,38	1 215 998,60	Картометрический	0,10
583	286 590,57	1 215 995,13	Картометрический	0,10
116	286 595,43	1 215 993,30	Картометрический	0,10
115	286 595,68	1 215 993,68	Картометрический	0,10
114	286 599,40	1 215 999,11	Картометрический	0,10
113	286 606,02	1 216 008,76	Картометрический	0,10
112	286 609,60	1 216 016,46	Картометрический	0,10
111	286 609,78	1 216 025,23	Картометрический	0,10
110	286 608,82	1 216 029,84	Картометрический	0,10
109	286 607,07	1 216 038,15	Картометрический	0,10
108	286 604,50	1 216 050,37	Картометрический	0,10
107	286 604,08	1 216 052,37	Картометрический	0,10
106	286 604,00	1 216 052,76	Картометрический	0,10
105	286 603,76	1 216 053,83	Картометрический	0,10
614	286 593,55	1 216 057,41	Картометрический	0,10
615	286 590,65	1 216 057,99	Картометрический	0,10
616	286 589,62	1 216 058,20	Картометрический	0,10
617	286 584,33	1 216 059,29	Картометрический	0,10
618	286 557,64	1 216 064,75	Картометрический	0,10
619	286 552,19	1 216 067,41	Картометрический	0,10
620	286 551,89	1 216 067,56	Картометрический	0,10
621	286 546,95	1 216 069,98	Картометрический	0,10
622	286 544,85	1 216 071,00	Картометрический	0,10
623	286 542,85	1 216 071,98	Картометрический	0,10
624	286 541,84	1 216 072,47	Картометрический	0,10
625	286 537,89	1 216 066,35	Картометрический	0,10
626	286 531,40	1 216 056,29	Картометрический	0,10
627	286 521,75	1 216 041,33	Картометрический	0,10
628	286 497,95	1 216 004,38	Картометрический	0,10
610	286 487,22	1 215 987,73	Картометрический	0,10
609	286 487,79	1 215 987,40	Картометрический	0,10
608	286 488,63	1 215 986,90	Картометрический	0,10
607	286 490,35	1 215 985,89	Картометрический	0,10

606	286 496,40	1 215 982,31	Картометрический	0,10
605	286 496,70	1 215 982,13	Картометрический	0,10
604	286 504,58	1 215 977,47	Картометрический	0,10
603	286 519,97	1 215 986,53	Картометрический	0,10
602	286 522,43	1 215 989,32	Картометрический	0,10
601	286 523,87	1 215 991,33	Картометрический	0,10
600	286 532,08	1 216 000,30	Картометрический	0,10
599	286 540,51	1 216 006,53	Картометрический	0,10
598	286 541,31	1 216 006,83	Картометрический	0,10
597	286 543,69	1 216 007,73	Картометрический	0,10
596	286 546,80	1 216 008,90	Картометрический	0,10
595	286 547,64	1 216 008,41	Картометрический	0,10
594	286 551,74	1 216 006,90	Картометрический	0,10
593	286 551,89	1 216 007,30	Картометрический	0,10
592	286 552,16	1 216 008,04	Картометрический	0,10
591	286 561,62	1 216 004,65	Картометрический	0,10
590	286 563,98	1 216 004,07	Картометрический	0,10
589	286 567,24	1 216 003,25	Картометрический	0,10
588	286 567,66	1 216 003,14	Картометрический	0,10
587	286 570,95	1 216 001,69	Картометрический	0,10
ЗРЗ(Л)-15 Площадь: 4 258,14 кв.м				
611	286 482,87	1 215 982,17	Картометрический	0,10
629	286 415,44	1 215 896,01	Картометрический	0,10
630	286 410,11	1 215 889,21	Картометрический	0,10
631	286 420,46	1 215 881,11	Картометрический	0,10
632	286 429,39	1 215 873,55	Картометрический	0,10
633	286 436,64	1 215 867,42	Картометрический	0,10
634	286 436,98	1 215 867,15	Картометрический	0,10
635	286 460,92	1 215 896,93	Картометрический	0,10
636	286 461,27	1 215 897,37	Картометрический	0,10
637	286 483,39	1 215 925,54	Картометрический	0,10
612	286 513,94	1 215 963,80	Картометрический	0,10
611	286 482,87	1 215 982,17	Картометрический	0,10
ЗРЗ(Л)-16 Площадь: 5 546,38 кв.м				
273	286 453,18	1 215 831,07	Картометрический	0,10
638	286 427,79	1 215 855,11	Картометрический	0,10
639	286 426,58	1 215 856,26	Картометрический	0,10
634	286 436,98	1 215 867,15	Картометрический	0,10
633	286 436,64	1 215 867,42	Картометрический	0,10
632	286 429,39	1 215 873,55	Картометрический	0,10
631	286 420,46	1 215 881,11	Картометрический	0,10
630	286 410,11	1 215 889,21	Картометрический	0,10
279	286 361,80	1 215 827,47	Картометрический	0,10
278	286 364,67	1 215 823,54	Картометрический	0,10
277	286 366,01	1 215 821,70	Картометрический	0,10
276	286 396,17	1 215 780,50	Картометрический	0,10
275	286 404,87	1 215 784,47	Картометрический	0,10
274	286 444,13	1 215 803,21	Картометрический	0,10
273	286 453,18	1 215 831,07	Картометрический	0,10

ЗРЗ(СП)-1 Площадь: 146 434,84 кв.м				
640	287 052,74	1 215 646,44	Картометрический	0,10
486	286 885,83	1 215 711,80	Картометрический	0,10
485	286 880,40	1 215 668,48	Картометрический	0,10
484	286 883,31	1 215 656,20	Картометрический	0,10
474	286 884,26	1 215 654,02	Картометрический	0,10
473	286 885,95	1 215 650,12	Картометрический	0,10
472	286 889,12	1 215 645,34	Картометрический	0,10
471	286 913,11	1 215 622,71	Картометрический	0,10
470	286 930,85	1 215 609,83	Картометрический	0,10
469	286 964,17	1 215 595,27	Картометрический	0,10
468	287 010,86	1 215 575,82	Картометрический	0,10
467	287 009,70	1 215 573,26	Картометрический	0,10
466	287 016,87	1 215 568,55	Картометрический	0,10
219	287 003,06	1 215 531,28	Картометрический	0,10
218	287 068,52	1 215 501,34	Картометрический	0,10
217	287 052,01	1 215 464,06	Картометрический	0,10
216	287 095,34	1 215 442,77	Картометрический	0,10
215	287 130,33	1 215 425,57	Картометрический	0,10
214	287 186,36	1 215 397,78	Картометрический	0,10
213	287 192,11	1 215 395,22	Картометрический	0,10
212	287 196,74	1 215 398,28	Картометрический	0,10
211	287 209,10	1 215 425,91	Картометрический	0,10
210	287 212,81	1 215 427,55	Картометрический	0,10
209	287 229,47	1 215 419,74	Картометрический	0,10
208	287 225,32	1 215 411,61	Картометрический	0,10
207	287 252,92	1 215 398,48	Картометрический	0,10
206	287 256,82	1 215 394,26	Картометрический	0,10
205	287 261,61	1 215 383,21	Картометрический	0,10
204	287 263,69	1 215 377,63	Картометрический	0,10
203	287 266,31	1 215 371,62	Картометрический	0,10
202	287 270,44	1 215 367,70	Картометрический	0,10
201	287 275,76	1 215 365,26	Картометрический	0,10
200	287 277,52	1 215 364,44	Картометрический	0,10
199	287 352,13	1 215 331,35	Картометрический	0,10
198	287 356,87	1 215 332,89	Картометрический	0,10
197	287 361,24	1 215 342,60	Картометрический	0,10
196	287 365,24	1 215 351,49	Картометрический	0,10
195	287 378,12	1 215 345,69	Картометрический	0,10
194	287 418,20	1 215 327,66	Картометрический	0,10
193	287 427,73	1 215 324,47	Картометрический	0,10
192	287 448,76	1 215 319,30	Картометрический	0,10
191	287 458,36	1 215 316,83	Картометрический	0,10
190	287 470,22	1 215 313,16	Картометрический	0,10
189	287 477,32	1 215 310,81	Картометрический	0,10
188	287 485,15	1 215 308,96	Картометрический	0,10
187	287 469,27	1 215 269,80	Картометрический	0,10
186	287 465,91	1 215 242,11	Картометрический	0,10
185	287 466,78	1 215 241,54	Картометрический	0,10

184	287 519,23	1 215 207,52	Картометрический	0,10
183	287 519,33	1 215 205,08	Картометрический	0,10
182	287 596,23	1 215 165,52	Картометрический	0,10
181	287 622,51	1 215 146,32	Картометрический	0,10
180	287 625,44	1 215 150,55	Картометрический	0,10
179	287 630,60	1 215 152,50	Картометрический	0,10
178	287 671,12	1 215 128,21	Картометрический	0,10
177	287 676,32	1 215 137,98	Картометрический	0,10
176	287 704,37	1 215 126,44	Картометрический	0,10
175	287 756,77	1 215 117,45	Картометрический	0,10
174	287 792,54	1 215 099,56	Картометрический	0,10
173	287 811,61	1 215 077,94	Картометрический	0,10
641	287 861,28	1 215 164,43	Картометрический	0,10
642	287 912,06	1 215 174,85	Картометрический	0,10
643	287 916,19	1 215 182,78	Картометрический	0,10
640	287 052,74	1 215 646,44	Картометрический	0,10
ЗРЗ(СП)-1 Площадь: 152 205,14 кв.м				
629	286 415,44	1 215 896,01	Картометрический	0,10
644	285 970,59	1 216 070,22	Картометрический	0,10
347	285 544,60	1 216 391,72	Картометрический	0,10
346	285 547,62	1 216 344,09	Картометрический	0,10
345	285 490,07	1 216 279,55	Картометрический	0,10
344	285 482,59	1 216 237,23	Картометрический	0,10
343	285 560,16	1 216 165,36	Картометрический	0,10
342	285 688,59	1 216 073,56	Картометрический	0,10
341	285 779,97	1 216 023,89	Картометрический	0,10
255	285 792,53	1 215 995,88	Картометрический	0,10
254	285 820,92	1 216 013,48	Картометрический	0,10
253	285 844,68	1 216 001,12	Картометрический	0,10
252	285 904,68	1 215 958,04	Картометрический	0,10
251	285 919,06	1 215 974,96	Картометрический	0,10
250	285 935,86	1 215 991,57	Картометрический	0,10
249	285 957,55	1 215 965,87	Картометрический	0,10
248	285 993,52	1 215 929,74	Картометрический	0,10
247	286 030,28	1 215 892,43	Картометрический	0,10
246	286 065,15	1 215 856,05	Картометрический	0,10
245	286 078,96	1 215 850,87	Картометрический	0,10
244	286 085,59	1 215 856,24	Картометрический	0,10
243	286 096,36	1 215 846,72	Картометрический	0,10
242	286 106,11	1 215 833,60	Картометрический	0,10
241	286 114,51	1 215 825,45	Картометрический	0,10
240	286 111,91	1 215 822,09	Картометрический	0,10
239	286 121,86	1 215 813,77	Картометрический	0,10
238	286 132,04	1 215 828,05	Картометрический	0,10
237	286 135,09	1 215 825,22	Картометрический	0,10
236	286 131,54	1 215 820,60	Картометрический	0,10
235	286 149,15	1 215 804,49	Картометрический	0,10
234	286 152,98	1 215 805,06	Картометрический	0,10
233	286 157,37	1 215 811,74	Картометрический	0,10
232	286 164,56	1 215 806,46	Картометрический	0,10

231	286 183,35	1 215 803,08	Картометрический	0,10
230	286 203,15	1 215 787,47	Картометрический	0,10
229	286 209,95	1 215 785,47	Картометрический	0,10
228	286 212,20	1 215 789,00	Картометрический	0,10
227	286 242,94	1 215 776,86	Картометрический	0,10
226	286 256,57	1 215 770,66	Картометрический	0,10
225	286 258,78	1 215 769,66	Картометрический	0,10
224	286 277,47	1 215 761,95	Картометрический	0,10
285	286 286,90	1 215 759,72	Картометрический	0,10
284	286 302,56	1 215 782,48	Картометрический	0,10
283	286 304,50	1 215 785,29	Картометрический	0,10
282	286 307,08	1 215 789,04	Картометрический	0,10
281	286 320,18	1 215 789,13	Картометрический	0,10
280	286 340,70	1 215 796,80	Картометрический	0,10
279	286 361,80	1 215 827,47	Картометрический	0,10
630	286 410,11	1 215 889,21	Картометрический	0,10
629	286 415,44	1 215 896,01	Картометрический	0,10
ЗРЗ(СП)-1 Площадь: 99 975,13 кв.м				
360	285 480,10	1 216 379,18	Картометрический	0,10
359	285 472,73	1 216 437,36	Картометрический	0,10
358	285 475,26	1 216 444,06	Картометрический	0,10
645	285 234,60	1 216 625,69	Картометрический	0,10
646	284 955,86	1 216 804,34	Картометрический	0,10
368	284 995,66	1 216 583,56	Картометрический	0,10
367	285 003,66	1 216 573,85	Картометрический	0,10
366	285 071,74	1 216 552,78	Картометрический	0,10
365	285 108,58	1 216 488,59	Картометрический	0,10
364	285 167,34	1 216 470,89	Картометрический	0,10
363	285 298,69	1 216 366,10	Картометрический	0,10
362	285 300,49	1 216 343,10	Картометрический	0,10
361	285 396,24	1 216 267,71	Картометрический	0,10
360	285 480,10	1 216 379,18	Картометрический	0,10
ЗРЗ(СП)-2 Площадь: 155 740,82 кв.м				
647	287 107,80	1 215 765,56	Картометрический	0,10
495	286 904,64	1 215 845,12	Картометрический	0,10
490	286 894,94	1 215 822,93	Картометрический	0,10
488	286 874,33	1 215 775,82	Картометрический	0,10
487	286 893,01	1 215 769,06	Картометрический	0,10
486	286 885,83	1 215 711,80	Картометрический	0,10
640	287 052,74	1 215 646,44	Картометрический	0,10
643	287 916,19	1 215 182,78	Картометрический	0,10
648	287 976,81	1 215 299,17	Картометрический	0,10
647	287 107,80	1 215 765,56	Картометрический	0,10
ЗРЗ(СП)-2 Площадь: 136 642,33 кв.м				
628	286 497,95	1 216 004,38	Картометрический	0,10
649	286 035,13	1 216 185,63	Картометрический	0,10
351	285 596,41	1 216 516,74	Картометрический	0,10
350	285 563,71	1 216 493,39	Картометрический	0,10
349	285 557,06	1 216 453,57	Картометрический	0,10
348	285 542,01	1 216 432,55	Картометрический	0,10

347	285 544,60	1 216 391,72	Картометрический	0,10
644	285 970,59	1 216 070,22	Картометрический	0,10
629	286 415,44	1 215 896,01	Картометрический	0,10
611	286 482,87	1 215 982,17	Картометрический	0,10
610	286 487,22	1 215 987,73	Картометрический	0,10
628	286 497,95	1 216 004,38	Картометрический	0,10
ЗРЗ(СП)-2 Площадь: 90 517,27 кв.м				
357	285 487,58	1 216 476,71	Картометрический	0,10
356	285 509,14	1 216 497,89	Картометрический	0,10
355	285 544,78	1 216 555,71	Картометрический	0,10
650	285 309,51	1 216 733,28	Картометрический	0,10
651	284 924,15	1 216 980,24	Картометрический	0,10
646	284 955,86	1 216 804,34	Картометрический	0,10
645	285 234,60	1 216 625,69	Картометрический	0,10
358	285 475,26	1 216 444,06	Картометрический	0,10
357	285 487,58	1 216 476,71	Картометрический	0,10
ЗРЗ(СП)-3 Площадь: 158 677,19 кв.м				
648	287 976,81	1 215 299,17	Картометрический	0,10
652	288 037,31	1 215 415,33	Картометрический	0,10
653	287 162,86	1 215 884,69	Картометрический	0,10
534	286 945,68	1 215 969,74	Картометрический	0,10
533	286 942,25	1 215 962,19	Картометрический	0,10
532	286 935,05	1 215 946,33	Картометрический	0,10
654	286 946,51	1 215 940,91	Картометрический	0,10
497	286 940,10	1 215 926,24	Картометрический	0,10
496	286 925,27	1 215 892,31	Картометрический	0,10
495	286 904,64	1 215 845,12	Картометрический	0,10
647	287 107,80	1 215 765,56	Картометрический	0,10
648	287 976,81	1 215 299,17	Картометрический	0,10
ЗРЗ(СП)-3 Площадь: 249 891,45 кв.м				
649	286 035,13	1 216 185,63	Картометрический	0,10
628	286 497,95	1 216 004,38	Картометрический	0,10
627	286 521,75	1 216 041,33	Картометрический	0,10
626	286 531,40	1 216 056,29	Картометрический	0,10
625	286 537,89	1 216 066,35	Картометрический	0,10
624	286 541,84	1 216 072,47	Картометрический	0,10
623	286 542,85	1 216 071,98	Картометрический	0,10
622	286 544,85	1 216 071,00	Картометрический	0,10
621	286 546,95	1 216 069,98	Картометрический	0,10
620	286 551,89	1 216 067,56	Картометрический	0,10
619	286 552,19	1 216 067,41	Картометрический	0,10
618	286 557,64	1 216 064,75	Картометрический	0,10
617	286 584,33	1 216 059,29	Картометрический	0,10
616	286 589,62	1 216 058,20	Картометрический	0,10
615	286 590,65	1 216 057,99	Картометрический	0,10
614	286 593,55	1 216 057,41	Картометрический	0,10
105	286 603,76	1 216 053,83	Картометрический	0,10
572	286 617,18	1 216 065,96	Картометрический	0,10
578	286 637,00	1 216 090,62	Картометрический	0,10
655	286 099,67	1 216 301,04	Картометрический	0,10

656	285 384,42	1 216 840,87	Картометрический	0,10
657	284 949,06	1 217 119,86	Картометрический	0,10
658	284 915,91	1 217 025,95	Картометрический	0,10
651	284 924,15	1 216 980,24	Картометрический	0,10
650	285 309,51	1 216 733,28	Картометрический	0,10
355	285 544,78	1 216 555,71	Картометрический	0,10
354	285 557,95	1 216 577,08	Картометрический	0,10
353	285 592,53	1 216 593,36	Картометрический	0,10
352	285 602,74	1 216 521,26	Картометрический	0,10
351	285 596,41	1 216 516,74	Картометрический	0,10
649	286 035,13	1 216 185,63	Картометрический	0,10
ЗРЗ(СП)-4 Площадь: 430 144,82 кв.м				
659	288 094,20	1 215 533,44	Картометрический	0,10
660	287 217,92	1 216 003,81	Картометрический	0,10
661	286 164,21	1 216 416,45	Картометрический	0,10
662	285 459,33	1 216 948,45	Картометрический	0,10
663	284 993,89	1 217 246,86	Картометрический	0,10
657	284 949,06	1 217 119,86	Картометрический	0,10
656	285 384,42	1 216 840,87	Картометрический	0,10
655	286 099,67	1 216 301,04	Картометрический	0,10
578	286 637,00	1 216 090,62	Картометрический	0,10
577	286 697,96	1 216 166,44	Картометрический	0,10
576	286 741,41	1 216 177,17	Картометрический	0,10
575	286 850,51	1 216 129,84	Картометрический	0,10
537	286 869,78	1 216 121,47	Картометрический	0,10
536	286 990,77	1 216 068,98	Картометрический	0,10
535	286 960,80	1 216 003,02	Картометрический	0,10
534	286 945,68	1 215 969,74	Картометрический	0,10
653	287 162,86	1 215 884,69	Картометрический	0,10
652	288 037,31	1 215 415,33	Картометрический	0,10
664	288 096,18	1 215 528,36	Картометрический	0,10
659	288 094,20	1 215 533,44	Картометрический	0,10
ЗРЗ(СП)-5 Площадь: 485 375,04 кв.м				
665	287 944,21	1 215 918,34	Картометрический	0,10
666	287 746,04	1 215 980,64	Картометрический	0,10
667	287 558,39	1 215 955,61	Картометрический	0,10
668	287 401,65	1 215 950,22	Картометрический	0,10
669	287 374,05	1 215 959,47	Картометрический	0,10
670	287 357,38	1 216 089,88	Картометрический	0,10
671	286 228,75	1 216 531,87	Картометрический	0,10
672	285 534,24	1 217 056,04	Картометрический	0,10
673	285 379,20	1 217 155,42	Картометрический	0,10
674	285 309,80	1 217 168,51	Картометрический	0,10
675	285 286,14	1 217 183,22	Картометрический	0,10
676	285 292,94	1 217 210,96	Картометрический	0,10
677	285 038,66	1 217 373,69	Картометрический	0,10
663	284 993,89	1 217 246,86	Картометрический	0,10
662	285 459,33	1 216 948,45	Картометрический	0,10
661	286 164,21	1 216 416,45	Картометрический	0,10
660	287 217,92	1 216 003,81	Картометрический	0,10

659	288 094,20	1 215 533,44	Картометрический	0,10
665	287 944,21	1 215 918,34	Картометрический	0,10
ЗРЗ(СП)-6 Площадь: 7 333,92 кв.м				
666	287 746,04	1 215 980,64	Картометрический	0,10
665	287 944,21	1 215 918,34	Картометрический	0,10
678	287 911,34	1 216 002,69	Картометрический	0,10
666	287 746,04	1 215 980,64	Картометрический	0,10
ЗРЗ(СП)-6 Площадь: 304 681,11 кв.м				
679	287 318,62	1 216 393,12	Картометрический	0,10
680	286 924,03	1 216 400,27	Картометрический	0,10
681	286 293,29	1 216 647,28	Картометрический	0,10
682	285 640,46	1 217 139,99	Картометрический	0,10
683	285 586,82	1 217 140,41	Картометрический	0,10
684	285 534,30	1 217 140,79	Картометрический	0,10
685	285 433,86	1 217 145,11	Картометрический	0,10
673	285 379,20	1 217 155,42	Картометрический	0,10
672	285 534,24	1 217 056,04	Картометрический	0,10
671	286 228,75	1 216 531,87	Картометрический	0,10
670	287 357,38	1 216 089,88	Картометрический	0,10
679	287 318,62	1 216 393,12	Картометрический	0,10
ЗРЗ(СП)-6 Площадь: 45 147,93 кв.м				
676	285 292,94	1 217 210,96	Картометрический	0,10
686	285 323,97	1 217 337,54	Картометрический	0,10
687	285 322,05	1 217 344,02	Картометрический	0,10
688	285 299,08	1 217 359,65	Картометрический	0,10
689	285 302,92	1 217 411,91	Картометрический	0,10
690	285 131,64	1 217 494,28	Картометрический	0,10
691	285 077,56	1 217 483,89	Картометрический	0,10
677	285 038,66	1 217 373,69	Картометрический	0,10
676	285 292,94	1 217 210,96	Картометрический	0,10
ЗРЗ(ДП К)-1 Площадь: 357 567,30 кв.м				
682	285 640,46	1 217 139,99	Картометрический	0,10
681	286 293,29	1 216 647,28	Картометрический	0,10
680	286 924,03	1 216 400,27	Картометрический	0,10
679	287 318,62	1 216 393,12	Картометрический	0,10
692	287 282,38	1 216 676,64	Картометрический	0,10
693	287 301,34	1 216 678,63	Картометрический	0,10
694	287 417,37	1 216 690,80	Картометрический	0,10
695	287 451,93	1 216 714,10	Картометрический	0,10
696	287 027,80	1 216 736,58	Картометрический	0,10
697	286 604,29	1 216 703,64	Картометрический	0,10
698	286 226,51	1 216 861,80	Картометрический	0,10
699	285 850,89	1 217 145,30	Картометрический	0,10
700	285 831,48	1 217 138,46	Картометрический	0,10
701	285 831,14	1 217 138,51	Картометрический	0,10
682	285 640,46	1 217 139,99	Картометрический	0,10
ЗРЗ(ДП К)-2 Площадь: 438 911,72 кв.м				
702	286 514,79	1 217 026,95	Картометрический	0,10
703	286 140,32	1 217 151,78	Картометрический	0,10
704	285 929,51	1 217 188,93	Картометрический	0,10

705	285 861,02	1 217 148,87	Картометрический	0,10
699	285 850,89	1 217 145,30	Картометрический	0,10
698	286 226,51	1 216 861,80	Картометрический	0,10
697	286 604,29	1 216 703,64	Картометрический	0,10
696	287 027,80	1 216 736,58	Картометрический	0,10
695	287 451,93	1 216 714,10	Картометрический	0,10
706	287 474,95	1 216 729,62	Картометрический	0,10
707	287 369,22	1 216 871,20	Картометрический	0,10
708	287 459,47	1 216 938,60	Картометрический	0,10
709	287 372,68	1 217 056,90	Картометрический	0,10
710	286 942,84	1 217 067,64	Картометрический	0,10
702	286 514,79	1 217 026,95	Картометрический	0,10
ЗРЗ(ДП К)-3 Площадь: 240 910,86 кв.м				
703	286 140,32	1 217 151,78	Картометрический	0,10
702	286 514,79	1 217 026,95	Картометрический	0,10
710	286 942,84	1 217 067,64	Картометрический	0,10
709	287 372,68	1 217 056,90	Картометрический	0,10
711	287 203,57	1 217 287,41	Картометрический	0,10
712	287 179,31	1 217 267,63	Картометрический	0,10
713	287 163,75	1 217 230,87	Картометрический	0,10
714	287 135,66	1 217 241,41	Картометрический	0,10
715	287 129,74	1 217 231,09	Картометрический	0,10
716	287 046,37	1 217 259,92	Картометрический	0,10
717	286 884,95	1 217 149,13	Картометрический	0,10
718	286 734,72	1 217 351,61	Картометрический	0,10
719	286 542,71	1 217 205,99	Картометрический	0,10
720	286 517,54	1 217 239,01	Картометрический	0,10
721	286 374,12	1 217 136,55	Картометрический	0,10
722	286 312,17	1 217 120,36	Картометрический	0,10
723	286 241,03	1 217 219,62	Картометрический	0,10
724	286 289,85	1 217 254,49	Картометрический	0,10
725	286 273,75	1 217 277,53	Картометрический	0,10
726	286 350,69	1 217 357,41	Картометрический	0,10
727	286 066,07	1 217 426,76	Картометрический	0,10
728	286 061,91	1 217 377,45	Картометрический	0,10
729	286 084,72	1 217 287,05	Картометрический	0,10
730	286 043,46	1 217 290,08	Картометрический	0,10
731	285 978,10	1 217 217,35	Картометрический	0,10
704	285 929,51	1 217 188,93	Картометрический	0,10
703	286 140,32	1 217 151,78	Картометрический	0,10
ЗРЗ(ДП К)-4 Площадь: 100 457,08 кв.м				
732	286 326,54	1 217 674,75	Картометрический	0,10
734	286 306,55	1 217 681,87	Картометрический	0,10
736	286 257,50	1 217 642,60	Картометрический	0,10
738	286 221,66	1 217 609,25	Картометрический	0,10
740	286 209,57	1 217 637,46	Картометрический	0,10
742	286 194,87	1 217 618,20	Картометрический	0,10
744	286 167,20	1 217 649,04	Картометрический	0,10
746	286 157,76	1 217 651,76	Картометрический	0,10
748	286 104,40	1 217 666,42	Картометрический	0,10

750	286 074,50	1 217 593,67	Картометрический	0,10
751	286 077,50	1 217 562,25	Картометрический	0,10
727	286 066,07	1 217 426,76	Картометрический	0,10
726	286 350,69	1 217 357,41	Картометрический	0,10
752	286 398,32	1 217 406,86	Картометрический	0,10
753	286 507,55	1 217 694,17	Картометрический	0,10
754	286 508,98	1 217 698,89	Картометрический	0,10
732	286 326,54	1 217 674,75	Картометрический	0,10
ЗРЗ(ДП К)-4 Площадь: 73 634,46 кв.м				
755	285 640,98	1 217 647,94	Картометрический	0,10
756	285 701,40	1 217 414,46	Картометрический	0,10
757	285 844,16	1 217 460,96	Картометрический	0,10
758	285 950,33	1 217 495,54	Картометрический	0,10
759	285 924,73	1 217 596,92	Картометрический	0,10
760	285 919,10	1 217 695,74	Картометрический	0,10
761	285 912,44	1 217 715,71	Картометрический	0,10
762	285 662,36	1 217 738,61	Картометрический	0,10
755	285 640,98	1 217 647,94	Картометрический	0,10
ЗРЗ(ДП К)-5 Площадь: 84 625,05 кв.м				
754	286 508,98	1 217 698,89	Картометрический	0,10
763	286 580,52	1 217 934,94	Картометрический	0,10
764	286 625,50	1 218 005,81	Картометрический	0,10
765	286 602,50	1 218 020,62	Картометрический	0,10
766	286 616,81	1 218 046,64	Картометрический	0,10
767	286 208,97	1 217 979,98	Картометрический	0,10
768	286 203,00	1 217 930,60	Картометрический	0,10
769	286 238,71	1 217 914,26	Картометрический	0,10
770	286 266,51	1 217 901,58	Картометрический	0,10
771	286 355,88	1 217 860,80	Картометрический	0,10
772	286 351,13	1 217 758,39	Картометрический	0,10
732	286 326,54	1 217 674,75	Картометрический	0,10
754	286 508,98	1 217 698,89	Картометрический	0,10
ЗРЗ(ДП К)-5 Площадь: 109 013,50 кв.м				
773	285 163,78	1 217 981,46	Картометрический	0,10
774	285 692,18	1 217 848,13	Картометрический	0,10
775	285 693,21	1 217 838,41	Картометрический	0,10
776	285 670,68	1 217 773,89	Картометрический	0,10
762	285 662,36	1 217 738,61	Картометрический	0,10
761	285 912,44	1 217 715,71	Картометрический	0,10
777	285 918,58	1 217 748,16	Картометрический	0,10
778	285 932,38	1 217 771,52	Картометрический	0,10
779	285 934,50	1 217 788,51	Картометрический	0,10
780	285 952,55	1 217 845,84	Картометрический	0,10
781	285 980,16	1 217 910,60	Картометрический	0,10
782	286 009,31	1 217 956,59	Картометрический	0,10
783	285 673,54	1 217 993,50	Картометрический	0,10
784	285 376,68	1 217 997,20	Картометрический	0,10
773	285 163,78	1 217 981,46	Картометрический	0,10
ЗРЗ(ДП К)-6 Площадь: 156 216,62 кв.м				
767	286 208,97	1 217 979,98	Картометрический	0,10

766	286 616,81	1 218 046,64	Картометрический	0,10
785	286 619,23	1 218 051,04	Картометрический	0,10
786	286 678,27	1 218 148,46	Картометрический	0,10
787	286 657,98	1 218 162,05	Картометрический	0,10
788	286 685,04	1 218 203,32	Картометрический	0,10
789	286 707,93	1 218 189,68	Картометрический	0,10
790	286 756,76	1 218 257,56	Картометрический	0,10
791	286 707,28	1 218 290,50	Картометрический	0,10
792	286 768,61	1 218 381,36	Картометрический	0,10
793	286 758,98	1 218 388,10	Картометрический	0,10
794	286 264,67	1 218 333,16	Картометрический	0,10
795	286 231,62	1 218 167,32	Картометрический	0,10
767	286 208,97	1 217 979,98	Картометрический	0,10
ЗРЗ(ДП К)-6 Площадь: 247 305,99 кв.м				
796	285 481,43	1 218 253,82	Картометрический	0,10
797	285 150,31	1 218 238,88	Картометрический	0,10
798	285 080,76	1 218 002,41	Картометрический	0,10
773	285 163,78	1 217 981,46	Картометрический	0,10
784	285 376,68	1 217 997,20	Картометрический	0,10
783	285 673,54	1 217 993,50	Картометрический	0,10
782	286 009,31	1 217 956,59	Картометрический	0,10
799	286 055,54	1 218 029,51	Картометрический	0,10
800	286 043,97	1 218 287,18	Картометрический	0,10
801	285 812,55	1 218 239,05	Картометрический	0,10
796	285 481,43	1 218 253,82	Картометрический	0,10
ЗРЗ(ДП К)-7 Площадь: 503 457,11 кв.м				
802	285 541,92	1 218 508,40	Картометрический	0,10
803	285 177,02	1 218 497,08	Картометрический	0,10
804	285 159,21	1 218 269,14	Картометрический	0,10
797	285 150,31	1 218 238,88	Картометрический	0,10
796	285 481,43	1 218 253,82	Картометрический	0,10
801	285 812,55	1 218 239,05	Картометрический	0,10
800	286 043,97	1 218 287,18	Картометрический	0,10
805	286 043,86	1 218 289,63	Картометрический	0,10
806	286 078,90	1 218 378,81	Картометрический	0,10
807	286 111,81	1 218 361,83	Картометрический	0,10
808	286 111,81	1 218 401,11	Картометрический	0,10
809	286 199,93	1 218 372,44	Картометрический	0,10
810	286 275,94	1 218 389,73	Картометрический	0,10
794	286 264,67	1 218 333,16	Картометрический	0,10
793	286 758,98	1 218 388,10	Картометрический	0,10
792	286 768,61	1 218 381,36	Картометрический	0,10
811	286 813,60	1 218 349,87	Картометрический	0,10
812	286 855,61	1 218 407,20	Картометрический	0,10
813	286 827,21	1 218 426,21	Картометрический	0,10
814	286 903,02	1 218 541,38	Картометрический	0,10
815	286 634,46	1 218 716,92	Картометрический	0,10
816	286 442,07	1 218 697,41	Картометрический	0,10
817	285 988,64	1 218 622,79	Картометрический	0,10
802	285 541,92	1 218 508,40	Картометрический	0,10

ЗРЗ(ДП К)-8 Площадь: 280 612,66 кв.м				
817	285 988,64	1 218 622,79	Картометрический	0,10
816	286 442,07	1 218 697,41	Картометрический	0,10
815	286 634,46	1 218 716,92	Картометрический	0,10
818	286 473,30	1 218 822,26	Картометрический	0,10
819	286 314,88	1 219 004,83	Картометрический	0,10
820	285 832,35	1 218 825,16	Картометрический	0,10
821	285 592,67	1 218 736,83	Картометрический	0,10
822	285 492,38	1 218 633,62	Картометрический	0,10
823	285 180,93	1 218 547,12	Картометрический	0,10
803	285 177,02	1 218 497,08	Картометрический	0,10
802	285 541,92	1 218 508,40	Картометрический	0,10
817	285 988,64	1 218 622,79	Картометрический	0,10
ЗРЗ(ДП М)-1 Площадь: 133 270,43 кв.м				
674	285 309,80	1 217 168,51	Картометрический	0,10
673	285 379,20	1 217 155,42	Картометрический	0,10
685	285 433,86	1 217 145,11	Картометрический	0,10
684	285 534,30	1 217 140,79	Картометрический	0,10
683	285 586,82	1 217 140,41	Картометрический	0,10
682	285 640,46	1 217 139,99	Картометрический	0,10
701	285 831,14	1 217 138,51	Картометрический	0,10
700	285 831,48	1 217 138,46	Картометрический	0,10
699	285 850,89	1 217 145,30	Картометрический	0,10
824	285 684,05	1 217 271,21	Картометрический	0,10
825	285 349,20	1 217 485,80	Картометрический	0,10
826	285 078,64	1 217 658,91	Картометрический	0,10
691	285 077,56	1 217 483,89	Картометрический	0,10
690	285 131,64	1 217 494,28	Картометрический	0,10
689	285 302,92	1 217 411,91	Картометрический	0,10
688	285 299,08	1 217 359,65	Картометрический	0,10
687	285 322,05	1 217 344,02	Картометрический	0,10
686	285 323,97	1 217 337,54	Картометрический	0,10
676	285 292,94	1 217 210,96	Картометрический	0,10
675	285 286,14	1 217 183,22	Картометрический	0,10
674	285 309,80	1 217 168,51	Картометрический	0,10
ЗРЗ(ДП М)-2 Площадь: 123 404,06 кв.м				
756	285 701,40	1 217 414,46	Картометрический	0,10
827	285 684,52	1 217 479,68	Картометрический	0,10
825	285 349,20	1 217 485,80	Картометрический	0,10
824	285 684,05	1 217 271,21	Картометрический	0,10
699	285 850,89	1 217 145,30	Картометрический	0,10
705	285 861,02	1 217 148,87	Картометрический	0,10
704	285 929,51	1 217 188,93	Картометрический	0,10
731	285 978,10	1 217 217,35	Картометрический	0,10
730	286 043,46	1 217 290,08	Картометрический	0,10
729	286 084,72	1 217 287,05	Картометрический	0,10
728	286 061,91	1 217 377,45	Картометрический	0,10
727	286 066,07	1 217 426,76	Картометрический	0,10
757	285 844,16	1 217 460,96	Картометрический	0,10
756	285 701,40	1 217 414,46	Картометрический	0,10

ЗРЗ(ДП М)-3 Площадь: 38 726,85 кв.м				
758	285 950,33	1 217 495,54	Картометрический	0,10
757	285 844,16	1 217 460,96	Картометрический	0,10
727	286 066,07	1 217 426,76	Картометрический	0,10
751	286 077,50	1 217 562,25	Картометрический	0,10
750	286 074,50	1 217 593,67	Картометрический	0,10
749	286 090,72	1 217 662,78	Картометрический	0,10
761	285 912,44	1 217 715,71	Картометрический	0,10
760	285 919,10	1 217 695,74	Картометрический	0,10
759	285 924,73	1 217 596,92	Картометрический	0,10
758	285 950,33	1 217 495,54	Картометрический	0,10
ЗРЗ(ДП М)-3 Площадь: 122 182,65 кв.м				
828	285 366,21	1 217 741,70	Картометрический	0,10
829	285 079,01	1 217 718,84	Картометрический	0,10
826	285 078,64	1 217 658,91	Картометрический	0,10
825	285 349,20	1 217 485,80	Картометрический	0,10
827	285 684,52	1 217 479,68	Картометрический	0,10
755	285 640,98	1 217 647,94	Картометрический	0,10
762	285 662,36	1 217 738,61	Картометрический	0,10
828	285 366,21	1 217 741,70	Картометрический	0,10
ЗРЗ(ДП М)-4 Площадь: 110 324,33 кв.м				
781	285 980,16	1 217 910,60	Картометрический	0,10
780	285 952,55	1 217 845,84	Картометрический	0,10
779	285 934,50	1 217 788,51	Картометрический	0,10
778	285 932,38	1 217 771,52	Картометрический	0,10
777	285 918,58	1 217 748,16	Картометрический	0,10
761	285 912,44	1 217 715,71	Картометрический	0,10
749	286 090,72	1 217 662,78	Картометрический	0,10
748	286 104,40	1 217 666,42	Картометрический	0,10
747	286 112,74	1 217 664,19	Картометрический	0,10
746	286 157,76	1 217 651,76	Картометрический	0,10
745	286 167,18	1 217 649,16	Картометрический	0,10
744	286 167,20	1 217 649,04	Картометрический	0,10
743	286 170,26	1 217 622,61	Картометрический	0,10
742	286 194,87	1 217 618,20	Картометрический	0,10
741	286 199,96	1 217 640,10	Картометрический	0,10
740	286 209,57	1 217 637,46	Картометрический	0,10
739	286 202,14	1 217 617,43	Картометрический	0,10
738	286 221,66	1 217 609,25	Картометрический	0,10
737	286 245,87	1 217 603,41	Картометрический	0,10
736	286 257,50	1 217 642,60	Картометрический	0,10
735	286 283,54	1 217 652,67	Картометрический	0,10
734	286 306,55	1 217 681,87	Картометрический	0,10
733	286 312,41	1 217 679,79	Картометрический	0,10
732	286 326,54	1 217 674,75	Картометрический	0,10
772	286 351,13	1 217 758,39	Картометрический	0,10
771	286 355,88	1 217 860,80	Картометрический	0,10
770	286 266,51	1 217 901,58	Картометрический	0,10
769	286 238,71	1 217 914,26	Картометрический	0,10
768	286 203,00	1 217 930,60	Картометрический	0,10

767	286 208,97	1 217 979,98	Картометрический	0,10
830	286 042,94	1 217 952,89	Картометрический	0,10
782	286 009,31	1 217 956,59	Картометрический	0,10
781	285 980,16	1 217 910,60	Картометрический	0,10
ЗРЗ(ДП М)-4 Площадь: 114 717,78 кв.м				
774	285 692,18	1 217 848,13	Картометрический	0,10
773	285 163,78	1 217 981,46	Картометрический	0,10
798	285 080,76	1 218 002,41	Картометрический	0,10
829	285 079,01	1 217 718,84	Картометрический	0,10
828	285 366,21	1 217 741,70	Картометрический	0,10
762	285 662,36	1 217 738,61	Картометрический	0,10
776	285 670,68	1 217 773,89	Картометрический	0,10
775	285 693,21	1 217 838,41	Картометрический	0,10
774	285 692,18	1 217 848,13	Картометрический	0,10
ЗРЗ(ДП М)-5 Площадь: 77 844,91 кв.м				
805	286 043,86	1 218 289,63	Картометрический	0,10
800	286 043,97	1 218 287,18	Картометрический	0,10
799	286 055,54	1 218 029,51	Картометрический	0,10
782	286 009,31	1 217 956,59	Картометрический	0,10
830	286 042,94	1 217 952,89	Картометрический	0,10
767	286 208,97	1 217 979,98	Картометрический	0,10
795	286 231,62	1 218 167,32	Картометрический	0,10
794	286 264,67	1 218 333,16	Картометрический	0,10
810	286 275,94	1 218 389,73	Картометрический	0,10
809	286 199,93	1 218 372,44	Картометрический	0,10
808	286 111,81	1 218 401,11	Картометрический	0,10
807	286 111,81	1 218 361,83	Картометрический	0,10
806	286 078,90	1 218 378,81	Картометрический	0,10
805	286 043,86	1 218 289,63	Картометрический	0,10
ЗРЗ(ПБ К)-1 Площадь: 107 142,93 кв.м				
389	286 972,21	1 214 111,96	Картометрический	0,10
388	286 934,97	1 214 114,16	Картометрический	0,10
387	286 188,40	1 214 562,50	Картометрический	0,10
386	286 184,28	1 214 563,26	Картометрический	0,10
385	286 107,62	1 214 577,48	Картометрический	0,10
384	286 090,27	1 214 545,58	Картометрический	0,10
383	286 115,10	1 214 498,40	Картометрический	0,10
382	286 128,80	1 214 429,05	Картометрический	0,10
381	286 256,02	1 214 409,36	Картометрический	0,10
835	286 291,20	1 214 403,84	Картометрический	0,10
836	286 335,77	1 214 314,43	Картометрический	0,10
837	286 969,38	1 214 026,07	Картометрический	0,10
838	287 103,81	1 214 050,27	Картометрический	0,10
839	286 991,09	1 214 100,74	Картометрический	0,10
389	286 972,21	1 214 111,96	Картометрический	0,10
ЗРЗ(ПБ К)-2 Площадь: 73 119,47 кв.м				
837	286 969,38	1 214 026,07	Картометрический	0,10
836	286 335,77	1 214 314,43	Картометрический	0,10
840	286 417,64	1 214 150,18	Картометрический	0,10
841	286 982,32	1 213 954,23	Картометрический	0,10

842	287 221,97	1 213 997,37	Картометрический	0,10
838	287 103,81	1 214 050,27	Картометрический	0,10
837	286 969,38	1 214 026,07	Картометрический	0,10
ЗРЗ(ПБ К)-3 Площадь: 67 808,12 кв.м				
399	287 214,94	1 213 921,93	Картометрический	0,10
398	287 248,87	1 213 985,33	Картометрический	0,10
842	287 221,97	1 213 997,37	Картометрический	0,10
841	286 982,32	1 213 954,23	Картометрический	0,10
840	286 417,64	1 214 150,18	Картометрический	0,10
843	286 486,54	1 214 011,95	Картометрический	0,10
844	286 995,25	1 213 882,38	Картометрический	0,10
399	287 214,94	1 213 921,93	Картометрический	0,10
ЗРЗ(ПБ К)-4 Площадь: 57 381,00 кв.м				
845	287 008,19	1 213 810,54	Картометрический	0,10
400	287 171,00	1 213 839,85	Картометрический	0,10
399	287 214,94	1 213 921,93	Картометрический	0,10
844	286 995,25	1 213 882,38	Картометрический	0,10
843	286 486,54	1 214 011,95	Картометрический	0,10
846	286 547,51	1 213 889,64	Картометрический	0,10
845	287 008,19	1 213 810,54	Картометрический	0,10
ЗРЗ(ПБ К)-5 Площадь: 47 753,74 кв.м				
846	286 547,51	1 213 889,64	Картометрический	0,10
847	286 601,93	1 213 780,46	Картометрический	0,10
848	287 021,13	1 213 738,69	Картометрический	0,10
401	287 127,07	1 213 757,76	Картометрический	0,10
400	287 171,00	1 213 839,85	Картометрический	0,10
845	287 008,19	1 213 810,54	Картометрический	0,10
846	286 547,51	1 213 889,64	Картометрический	0,10
ЗРЗ(ПБ К)-6 Площадь: 39 309,29 кв.м				
848	287 021,13	1 213 738,69	Картометрический	0,10
847	286 601,93	1 213 780,46	Картометрический	0,10
849	286 651,77	1 213 680,47	Картометрический	0,10
850	287 034,06	1 213 666,85	Картометрический	0,10
402	287 083,13	1 213 675,68	Картометрический	0,10
401	287 127,07	1 213 757,76	Картометрический	0,10
848	287 021,13	1 213 738,69	Картометрический	0,10
ЗРЗ(ПБ К)-7 Площадь: 31 612,11 кв.м				
851	287 035,79	1 213 594,74	Картометрический	0,10
403	287 071,39	1 213 647,87	Картометрический	0,10
402	287 083,13	1 213 675,68	Картометрический	0,10
850	287 034,06	1 213 666,85	Картометрический	0,10
849	286 651,77	1 213 680,47	Картометрический	0,10
852	286 697,88	1 213 587,47	Картометрический	0,10
851	287 035,79	1 213 594,74	Картометрический	0,10
ЗРЗ(ПБ К)-8 Площадь: 23 689,87 кв.м				
852	286 697,88	1 213 587,47	Картометрический	0,10
853	286 740,56	1 213 499,83	Картометрический	0,10
854	286 975,09	1 213 516,86	Картометрический	0,10
855	286 975,94	1 213 517,73	Картометрический	0,10
856	287 018,74	1 213 569,29	Картометрический	0,10

851	287 035,79	1 213 594,74	Картометрический	0,10
852	286 697,88	1 213 587,47	Картометрический	0,10
ЗРЗ(ПБ К)-9 Площадь: 17 035,50 кв.м				
853	286 740,56	1 213 499,83	Картометрический	0,10
857	286 805,83	1 213 365,80	Картометрический	0,10
858	286 906,25	1 213 446,41	Картометрический	0,10
854	286 975,09	1 213 516,86	Картометрический	0,10
853	286 740,56	1 213 499,83	Картометрический	0,10
ЗРЗ(ПБ С)-1 Площадь: 4 608,52 кв.м				
381	286 256,02	1 214 409,36	Картометрический	0,10
380	286 227,61	1 214 362,00	Картометрический	0,10
859	286 241,15	1 214 357,49	Картометрический	0,10
836	286 335,77	1 214 314,43	Картометрический	0,10
835	286 291,20	1 214 403,84	Картометрический	0,10
381	286 256,02	1 214 409,36	Картометрический	0,10
ЗРЗ(ПБ С)-2 Площадь: 26 167,20 кв.м				
379	286 154,91	1 214 240,77	Картометрический	0,10
860	286 197,52	1 214 226,57	Картометрический	0,10
840	286 417,64	1 214 150,18	Картометрический	0,10
836	286 335,77	1 214 314,43	Картометрический	0,10
859	286 241,15	1 214 357,49	Картометрический	0,10
380	286 227,61	1 214 362,00	Картометрический	0,10
379	286 154,91	1 214 240,77	Картометрический	0,10
ЗРЗ(ПБ С)-3 Площадь: 44 251,02 кв.м				
843	286 486,54	1 214 011,95	Картометрический	0,10
840	286 417,64	1 214 150,18	Картометрический	0,10
860	286 197,52	1 214 226,57	Картометрический	0,10
379	286 154,91	1 214 240,77	Картометрический	0,10
378	286 082,73	1 214 120,41	Картометрический	0,10
861	286 154,21	1 214 096,59	Картометрический	0,10
843	286 486,54	1 214 011,95	Картометрический	0,10
ЗРЗ(ПБ С)-4 Площадь: 60 843,34 кв.м				
861	286 154,21	1 214 096,59	Картометрический	0,10
378	286 082,73	1 214 120,41	Картометрический	0,10
377	286 046,11	1 214 059,36	Картометрический	0,10
862	286 009,48	1 213 998,28	Картометрический	0,10
863	286 110,26	1 213 964,72	Картометрический	0,10
846	286 547,51	1 213 889,64	Картометрический	0,10
843	286 486,54	1 214 011,95	Картометрический	0,10
861	286 154,21	1 214 096,59	Картометрический	0,10
ЗРЗ(ПБ С)-5 Площадь: 74 789,98 кв.м				
863	286 110,26	1 213 964,72	Картометрический	0,10
862	286 009,48	1 213 998,28	Картометрический	0,10
864	285 936,88	1 213 877,22	Картометрический	0,10
865	286 066,63	1 213 833,80	Картометрический	0,10
847	286 601,93	1 213 780,46	Картометрический	0,10
846	286 547,51	1 213 889,64	Картометрический	0,10
863	286 110,26	1 213 964,72	Картометрический	0,10
ЗРЗ(ПБ С)-6 Площадь: 77 986,65 кв.м				
849	286 651,77	1 213 680,47	Картометрический	0,10

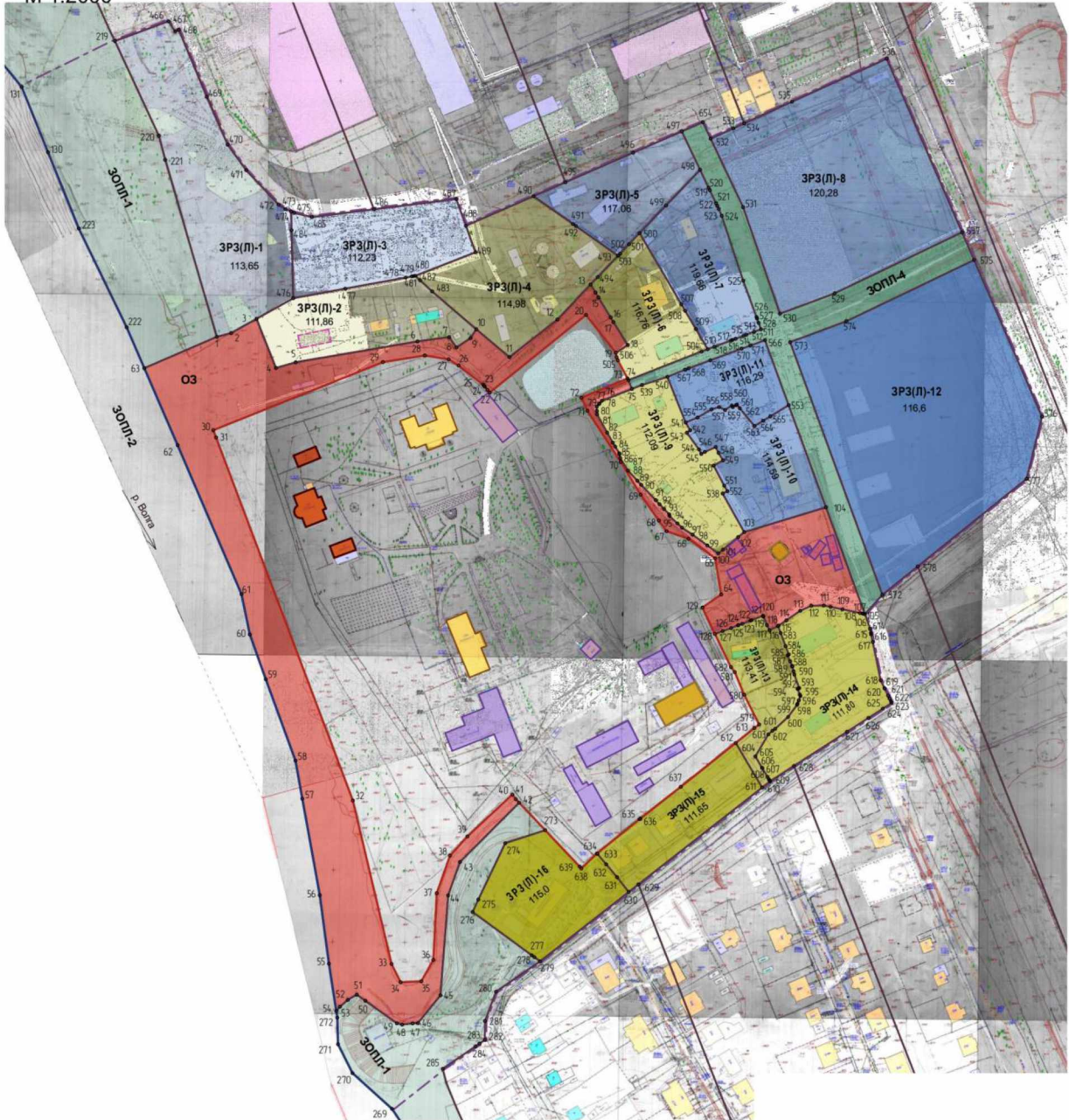
847	286 601,93	1 213 780,46	Картометрический	0,10
865	286 066,63	1 213 833,80	Картометрический	0,10
864	285 936,88	1 213 877,22	Картометрический	0,10
866	285 900,88	1 213 817,19	Картометрический	0,10
867	286 100,45	1 213 700,12	Картометрический	0,10
849	286 651,77	1 213 680,47	Картометрический	0,10
ЗРЗ(ПБ С)-7 Площадь: 49 906,87 кв.м				
868	286 287,22	1 213 578,54	Картометрический	0,10
852	286 697,88	1 213 587,47	Картометрический	0,10
849	286 651,77	1 213 680,47	Картометрический	0,10
867	286 100,45	1 213 700,12	Картометрический	0,10
869	286 279,24	1 213 595,24	Картометрический	0,10
868	286 287,22	1 213 578,54	Картометрический	0,10
ЗРЗ(ПБ С)-8 Площадь: 40 653,76 кв.м				
852	286 697,88	1 213 587,47	Картометрический	0,10
868	286 287,22	1 213 578,54	Картометрический	0,10
870	286 338,87	1 213 470,45	Картометрический	0,10
853	286 740,56	1 213 499,83	Картометрический	0,10
852	286 697,88	1 213 587,47	Картометрический	0,10
ЗРЗ(ПБ С)-9 Площадь: 35 525,02 кв.м				
853	286 740,56	1 213 499,83	Картометрический	0,10
870	286 338,87	1 213 470,45	Картометрический	0,10
871	286 344,69	1 213 458,27	Картометрический	0,10
872	286 580,11	1 213 388,91	Картометрический	0,10
857	286 805,83	1 213 365,80	Картометрический	0,10
853	286 740,56	1 213 499,83	Картометрический	0,10
ЗРЗ(ПБ ОТ)-1 Площадь: 67 985,27 кв.м				
440	286 810,28	1 214 440,31	Картометрический	0,10
441	286 269,49	1 214 758,28	Картометрический	0,10
442	286 248,20	1 214 706,86	Картометрический	0,10
443	286 241,54	1 214 690,79	Картометрический	0,10
873	286 818,22	1 214 351,72	Картометрический	0,10
438	287 105,36	1 214 403,41	Картометрический	0,10
439	286 991,81	1 214 472,99	Картометрический	0,10
440	286 810,28	1 214 440,31	Картометрический	0,10
ЗРЗ(ПБ ОТ)-2 Площадь: 79 427,95 кв.м				
443	286 241,54	1 214 690,79	Картометрический	0,10
444	286 226,80	1 214 655,19	Картометрический	0,10
445	286 214,06	1 214 624,43	Картометрический	0,10
874	286 827,99	1 214 263,45	Картометрический	0,10
436	287 222,36	1 214 334,45	Картометрический	0,10
437	287 177,42	1 214 354,54	Картометрический	0,10
438	287 105,36	1 214 403,41	Картометрический	0,10
873	286 818,22	1 214 351,72	Картометрический	0,10
443	286 241,54	1 214 690,79	Картометрический	0,10
ЗРЗ(ПБ ОТ)-3 Площадь: 73 296,38 кв.м				
445	286 214,06	1 214 624,43	Картометрический	0,10
446	286 205,40	1 214 603,53	Картометрический	0,10
447	286 198,50	1 214 586,86	Картометрический	0,10
448	286 294,05	1 214 534,70	Картометрический	0,10

449	286 331,70	1 214 511,86	Картометрический	0,10
450	286 415,41	1 214 454,91	Картометрический	0,10
451	286 662,41	1 214 308,24	Картометрический	0,10
452	286 890,38	1 214 184,67	Картометрический	0,10
432	287 392,01	1 214 274,98	Картометрический	0,10
433	287 410,24	1 214 313,63	Картометрический	0,10
434	287 381,14	1 214 317,37	Картометрический	0,10
435	287 321,34	1 214 290,20	Картометрический	0,10
436	287 222,36	1 214 334,45	Картометрический	0,10
874	286 827,99	1 214 263,45	Картометрический	0,10
445	286 214,06	1 214 624,43	Картометрический	0,10
ЗРЗ(ПБ ОТ)-4 Площадь: 19 726,54 кв.м				
432	287 392,01	1 214 274,98	Картометрический	0,10
452	286 890,38	1 214 184,67	Картометрический	0,10
453	286 928,38	1 214 164,07	Картометрический	0,10
454	286 955,99	1 214 156,81	Картометрический	0,10
455	286 980,11	1 214 157,04	Картометрический	0,10
456	287 024,07	1 214 159,97	Картометрический	0,10
457	287 287,52	1 214 217,64	Картометрический	0,10
458	287 309,68	1 214 223,08	Картометрический	0,10
459	287 312,35	1 214 223,57	Картометрический	0,10
460	287 336,13	1 214 226,44	Картометрический	0,10
461	287 338,61	1 214 226,60	Картометрический	0,10
462	287 340,22	1 214 226,56	Картометрический	0,10
463	287 358,75	1 214 225,41	Картометрический	0,10
464	287 364,11	1 214 224,42	Картометрический	0,10
465	287 364,27	1 214 224,37	Картометрический	0,10
431	287 367,64	1 214 223,28	Картометрический	0,10
432	287 392,01	1 214 274,98	Картометрический	0,10
ЗРЗ(ПБ ОТ)-5 Площадь: 24 109,10 кв.м				
392	287 297,42	1 214 173,75	Картометрический	0,10
391	287 028,74	1 214 115,19	Картометрический	0,10
390	286 982,46	1 214 112,10	Картометрический	0,10
389	286 972,21	1 214 111,96	Картометрический	0,10
839	286 991,09	1 214 100,74	Картометрический	0,10
838	287 103,81	1 214 050,27	Картометрический	0,10
397	287 301,40	1 214 085,84	Картометрический	0,10
396	287 314,13	1 214 110,20	Картометрический	0,10
395	287 347,64	1 214 181,01	Картометрический	0,10
394	287 339,49	1 214 181,52	Картометрический	0,10
393	287 319,09	1 214 179,06	Картометрический	0,10
392	287 297,42	1 214 173,75	Картометрический	0,10
ЗРЗ(ПБ ОТ)-6 Площадь: 8 995,64 кв.м				
838	287 103,81	1 214 050,27	Картометрический	0,10
398	287 248,87	1 213 985,33	Картометрический	0,10
397	287 301,40	1 214 085,84	Картометрический	0,10
838	287 103,81	1 214 050,27	Картометрический	0,10








4. Карты (схемы) зон охраны объекта культурного наследия регионального значения «Усадьба Васильевское» Карцевых (Чумаковых), XIX в.: «Главный дом», 1820 гг., «Флигель (северный)», 1820 гг., «Флигель (южный)», 1820 гг., «Парк», 2 – я пол. XIX века:

1) карта градостроительного зонирования локального уровня






Карта градостроительного зонирования локального уровня
М 1:2000



Условные обозначенияГраницы




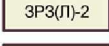





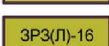

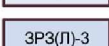
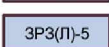
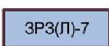
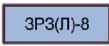
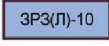
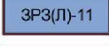


	Граница г. Костромы по данным Росрестра
	Граница г. Костромы по Генплану города в действующей редакции, утвержденной решением Думы города Костромы №135 от 31.08.2021
	Граница Середняковского Сельского поселения Костромского района
	Граница Минского Сельского поселения Костромского района
	Граница территории объекта культурного наследия регионального значения "Усадьба «Васильевское» Карцевых (Чумаковых), XIX в.; Главный дом, 1820-е гг.; Флигель (северный), 1820-е гг.; Флигель (южный), 1820-е гг.; Парк, 2-я пол XIX в. "
	Граница зон охраны ансамбля ОКН "Усадьба "Васильевское""
	Граница территории локального окружения

Объекты

	Объекты культурного наследия регионального значения
	Исторические (до 1917г.) здания, принадлежащие усадьбе, обладающие признаками объектов исторического наследия
	Здания современной застройки, не адаптированные к характеру исторической градостроительной среды
	Здания современной застройки, диссонирующие с характером исторической градостроительной среды
	Место утраченного исторического объекта "людская", конец XIXв.

Границы зон охраны ОКН

115,00	Рекомендуемая предельно допустимая высота объектов капитального строительства в абсолютных отметках БСВ
• 776	Поворотные точки границ контуров зон охраны и их нумерация, соответствующая описанию в текстовой части

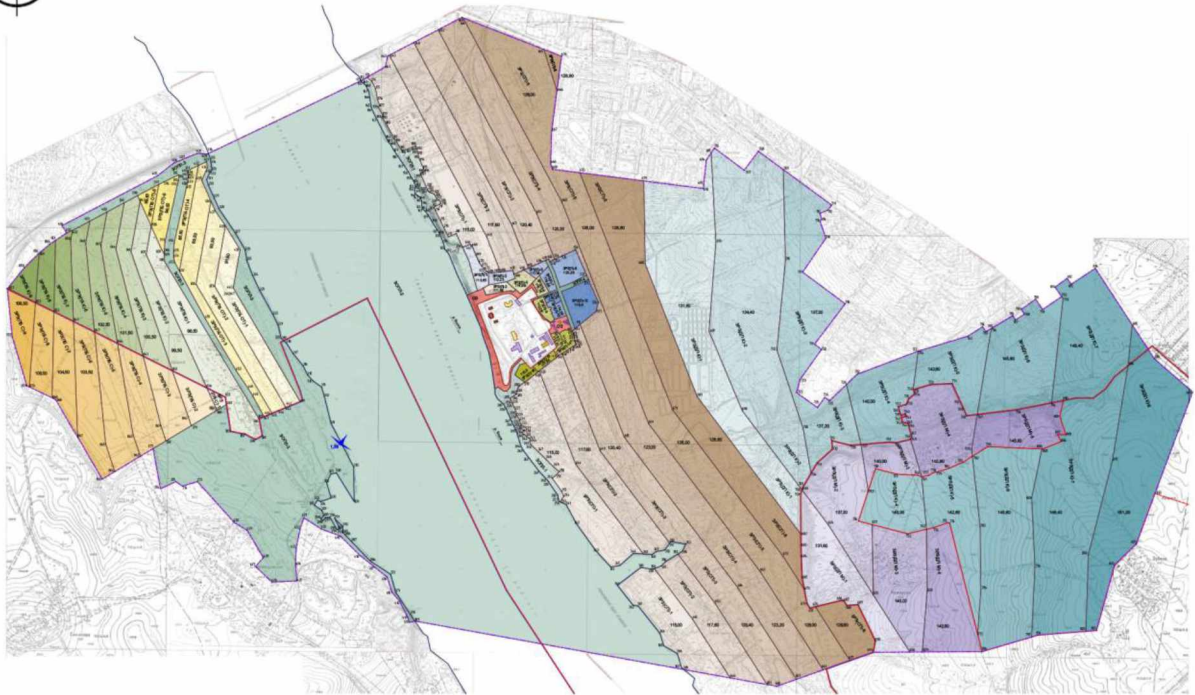
	Охранная зона
	Зона охраняемого природного ландшафта
	Зона охраняемого природного ландшафта
	Зона регулирования застройки и хозяйственной деятельности локальные
	Зона регулирования застройки и хозяйственной деятельности локальные
	Зона регулирования застройки и хозяйственной деятельности локальные
	Зона регулирования застройки и хозяйственной деятельности локальные
	Зона регулирования застройки и хозяйственной деятельности локальные
	Зона регулирования застройки и хозяйственной деятельности локальные
	Зона регулирования застройки и хозяйственной деятельности локальные
	Зона регулирования застройки и хозяйственной деятельности локальные
	Зона регулирования застройки и хозяйственной деятельности локальные
	Зона регулирования застройки и хозяйственной деятельности локальные
	Зона регулирования застройки и хозяйственной деятельности локальные
	Зона регулирования застройки и хозяйственной деятельности локальные
	Зона регулирования застройки и хозяйственной деятельности локальные
	Зона регулирования застройки и хозяйственной деятельности локальные
	Зона регулирования застройки и хозяйственной деятельности локальные
	Зона регулирования застройки и хозяйственной деятельности локальные

2) карта градостроительного зонирования районного уровня



Карта градостроительного зонирования (районного уровня)

М 1:5000



Условные обозначения

Границы

- Граница г. Костромы по данным Росрестра
- Граница г. Костромы по Генплану города в действующей редакции, утвержденной решением Думы города Костромы №135 от 31.08.2021
- Граница Середняковского Сельского поселения Костромского района
- Граница Минского Сельского поселения Костромского района
- Граница территории объекта культурного наследия регионального значения "Усадьба «Васильевское» Карцевых (Чумаковых), XIX в.; Главный дом, 1820-е гг.; Флигель (северный), 1820-е гг.; Флигель (южный), 1820-е гг.; Парк, 2-я пол XIX в."
- Граница зон охраны ансамбля ОКН "Усадьба "Васильевское""
- Граница территории локального окружения

Объекты

- Объекты культурного наследия регионального значения
- Исторические (до 1917г.) здания, принадлежащие усадьбе, обладающие признаками объектов исторического наследия
- Здания современной застройки, не адаптированные к характеру исторической градостроительной среды
- Здания современной застройки, диссонирующие с характером исторической градостроительной среды
- Место утраченного исторического объекта "людская", конец XIXв.

Видовые точки

- Точка восприятия основных панорамных раскрытий в соответствии с приказом Министерства Культуры Российской Федерации от 12 июля 2022 года №1195

1,59



Карта градостроительного зонирования (районного уровня)

М 1:5000

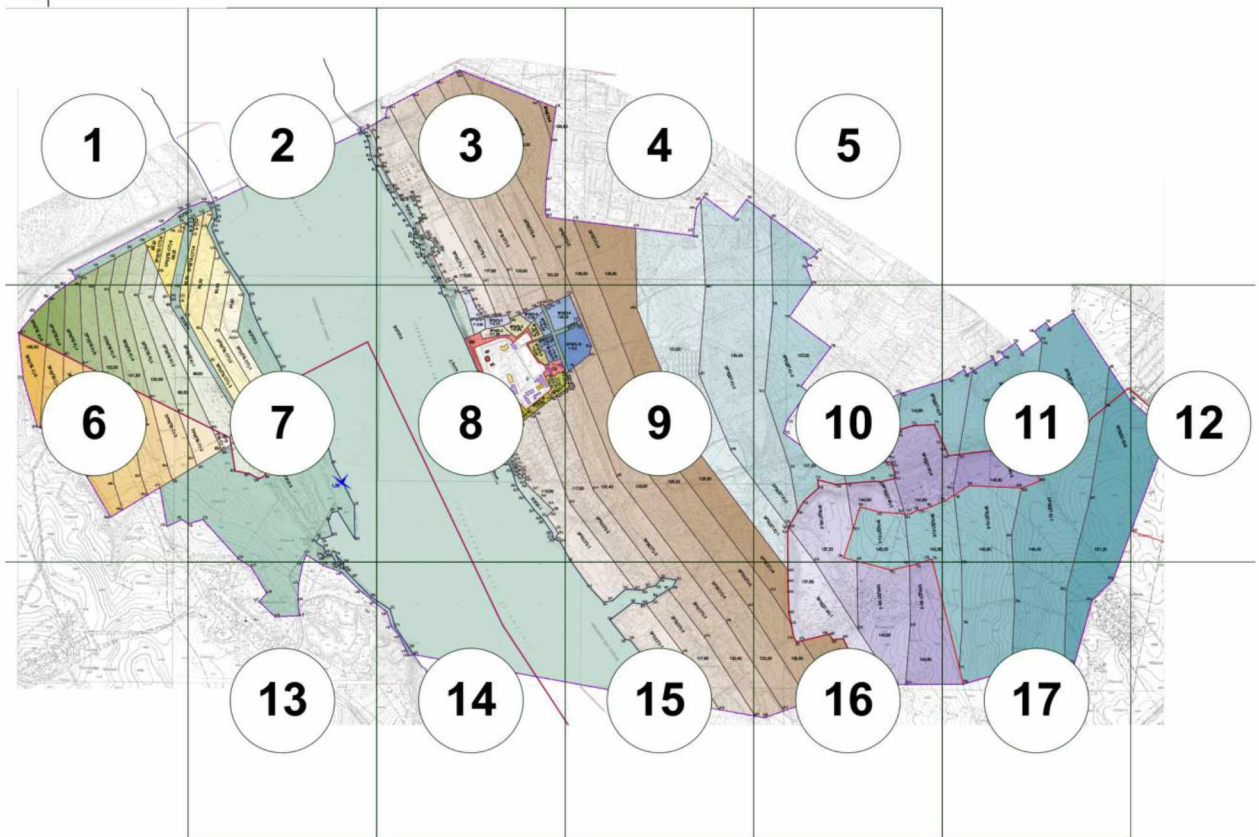
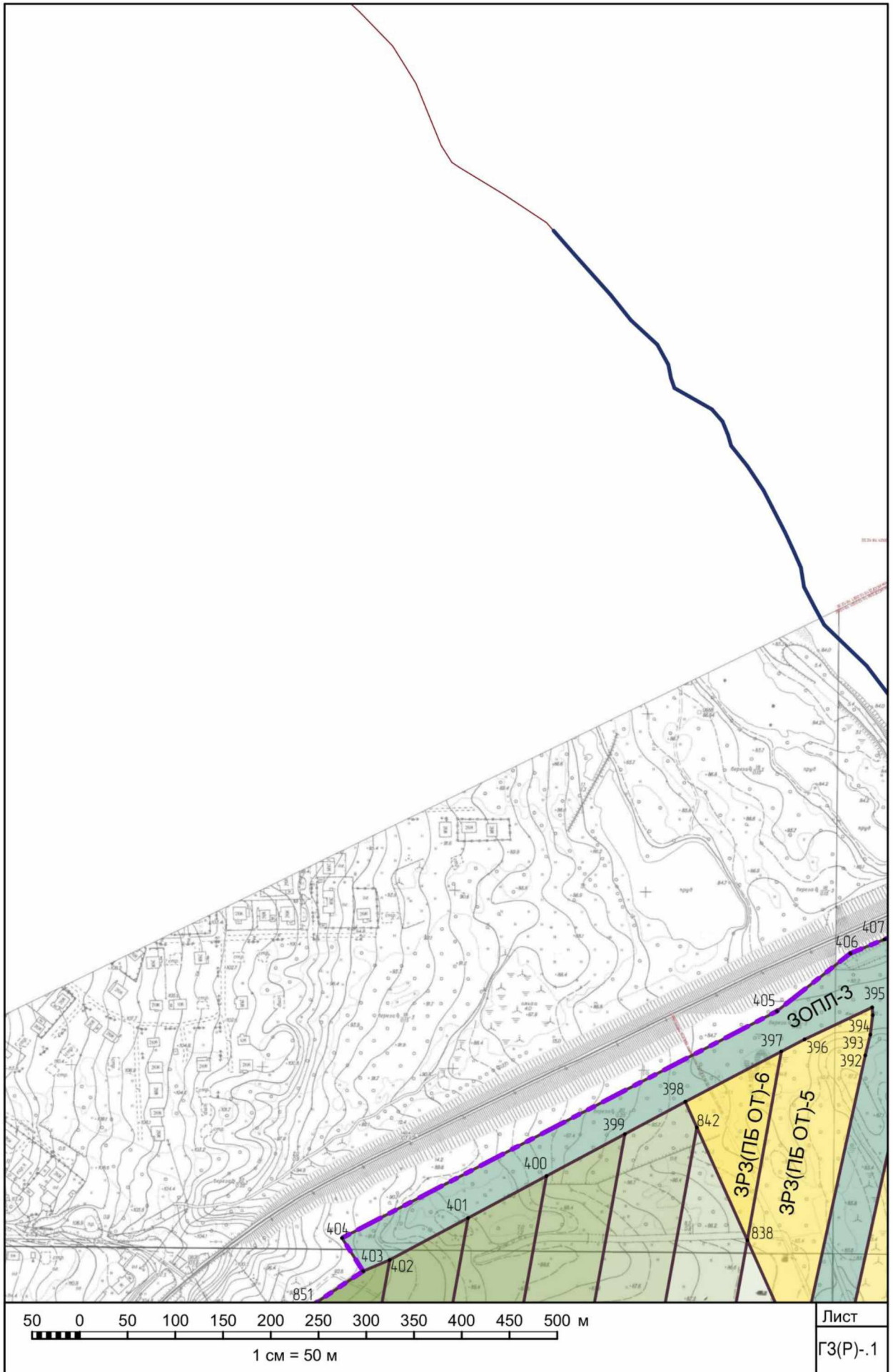
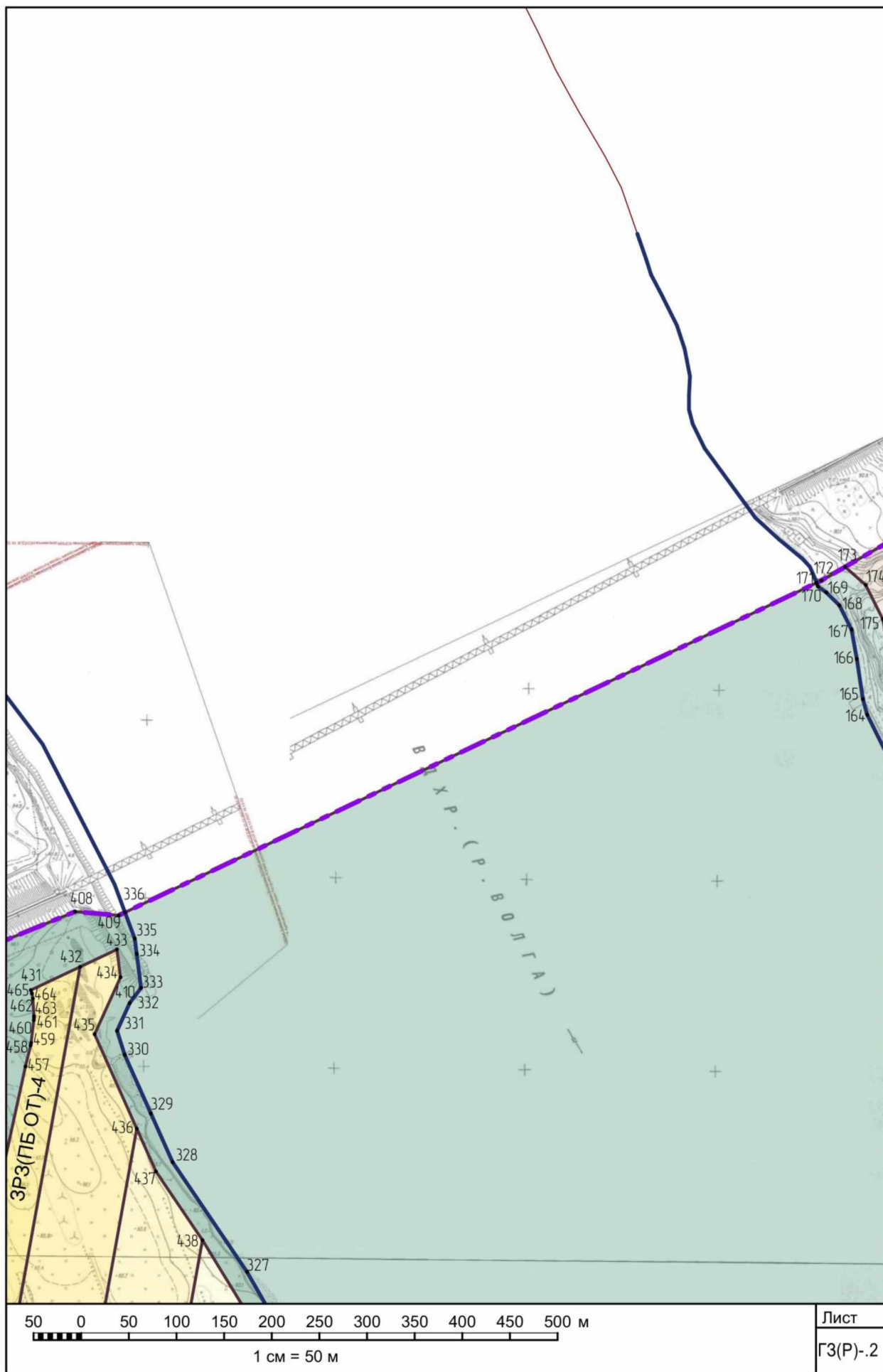
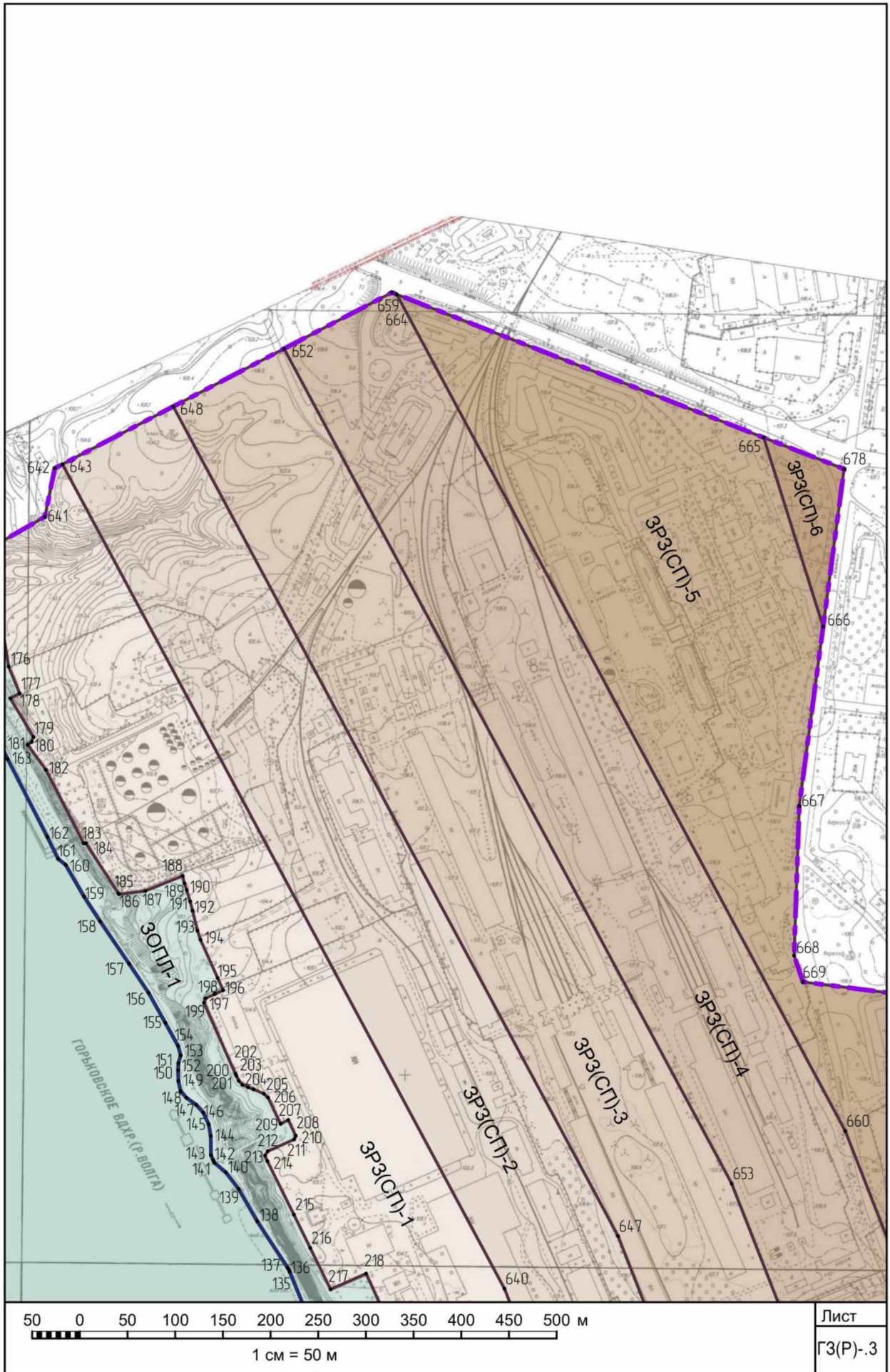
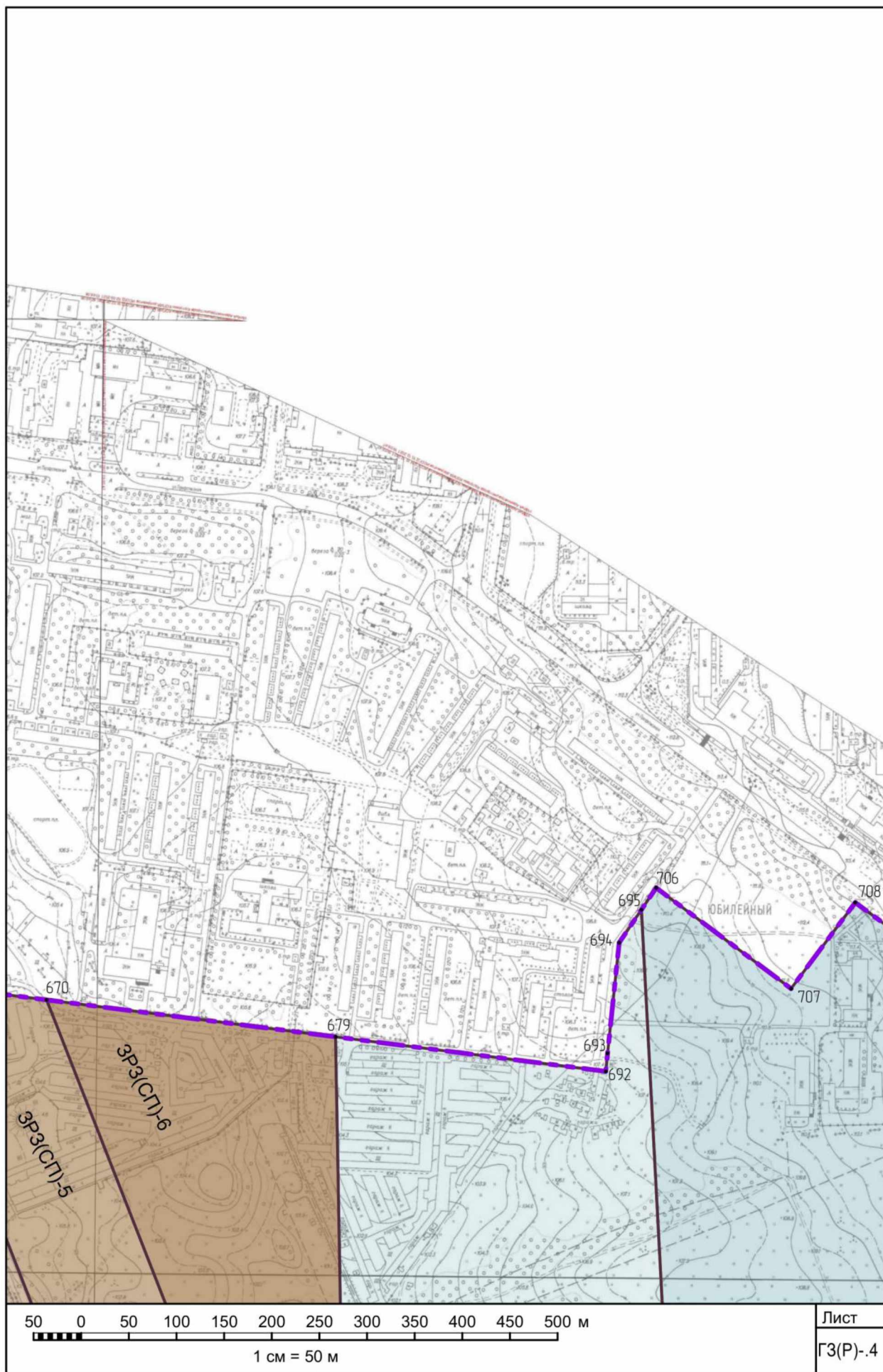



Схема расположения листов

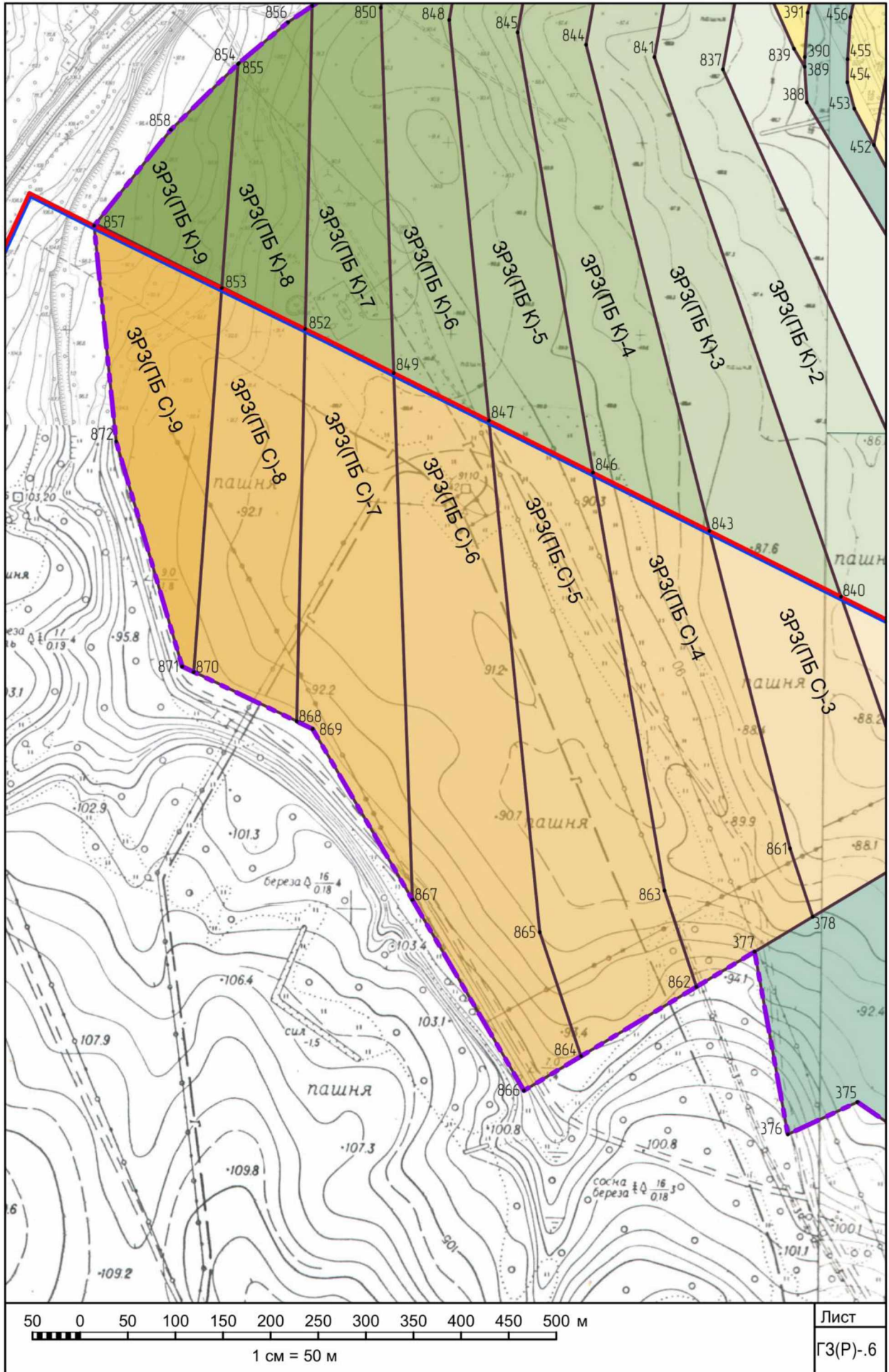


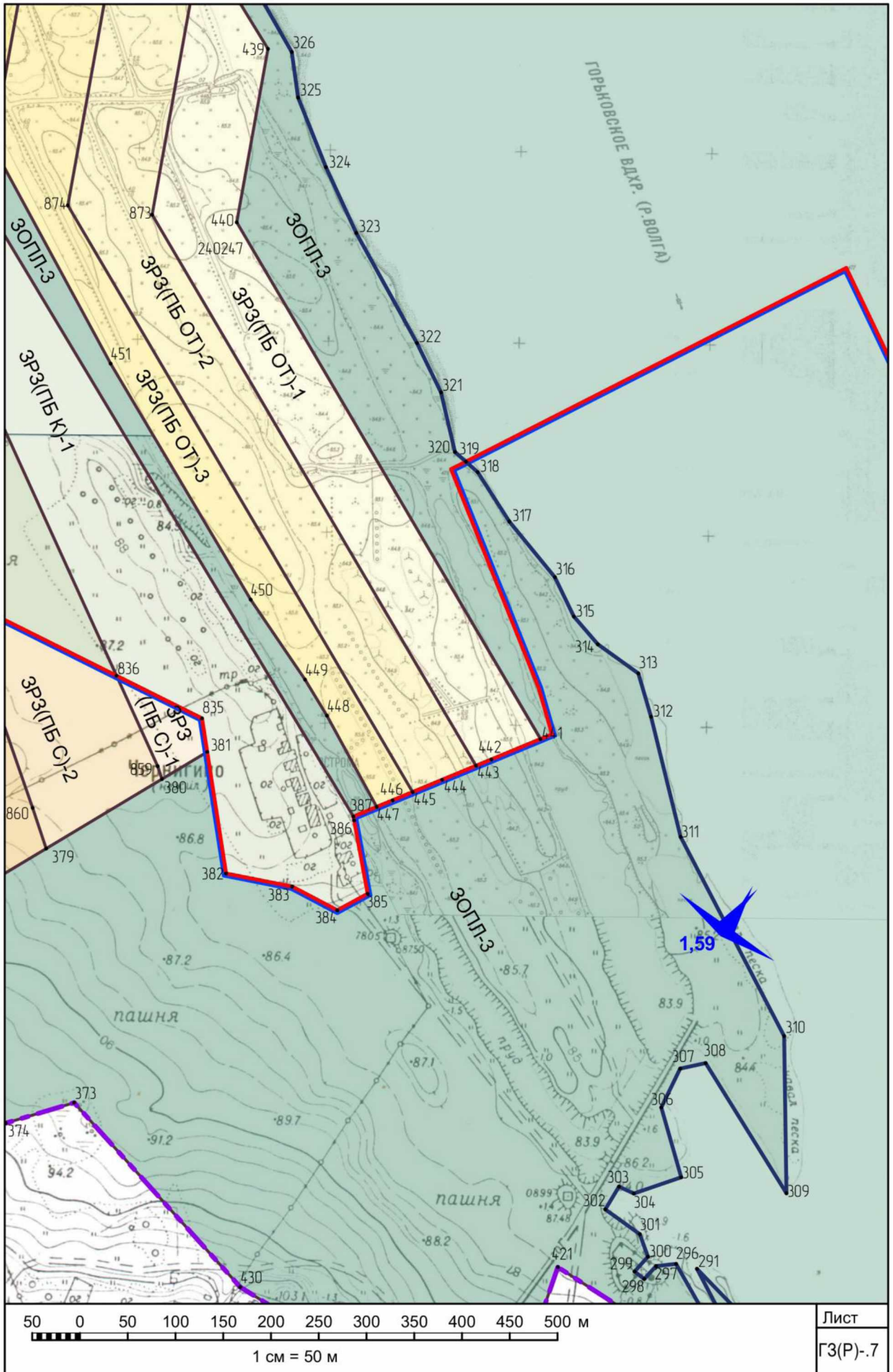


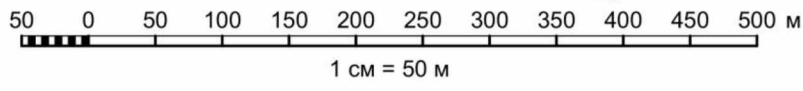
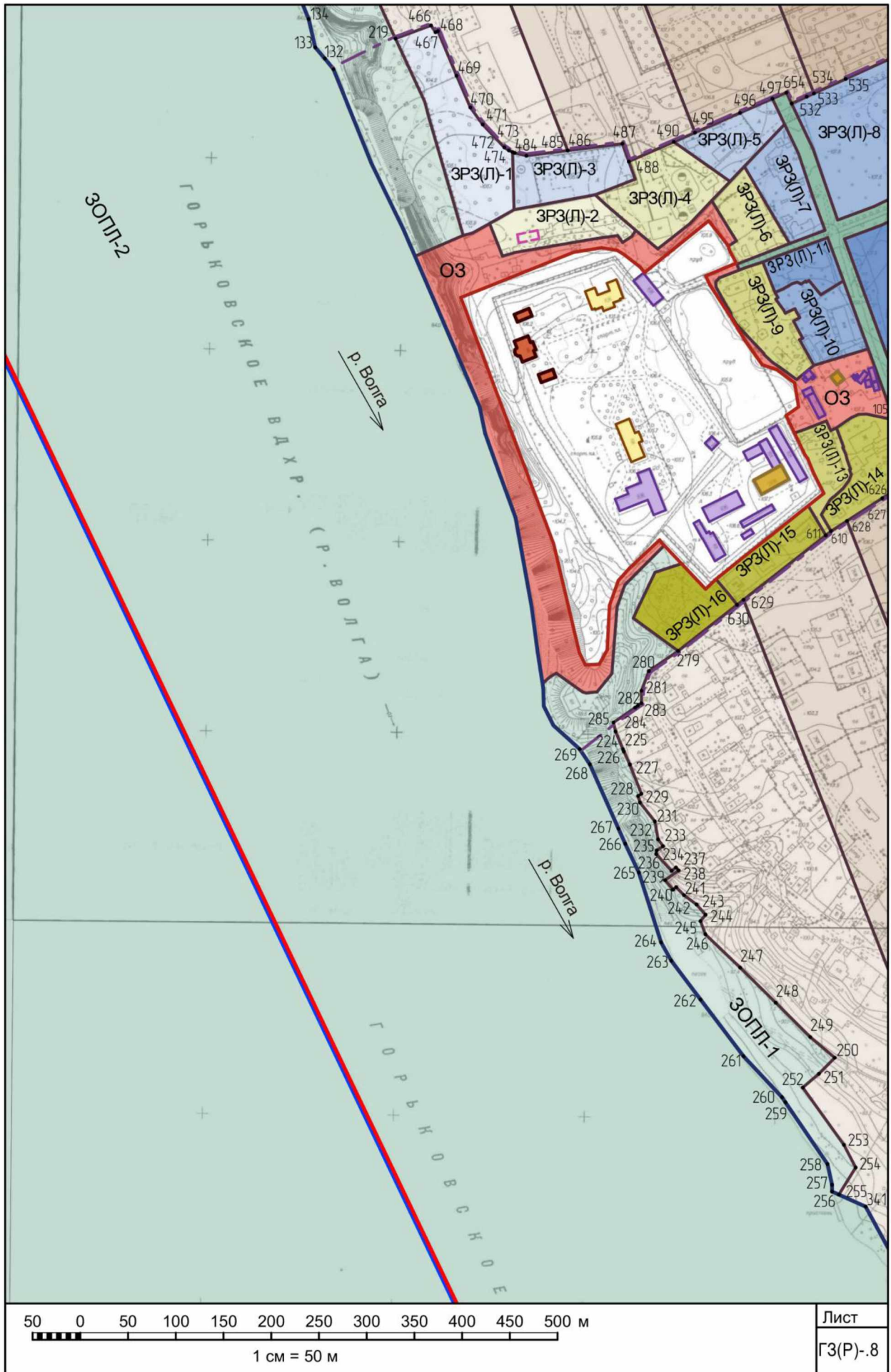




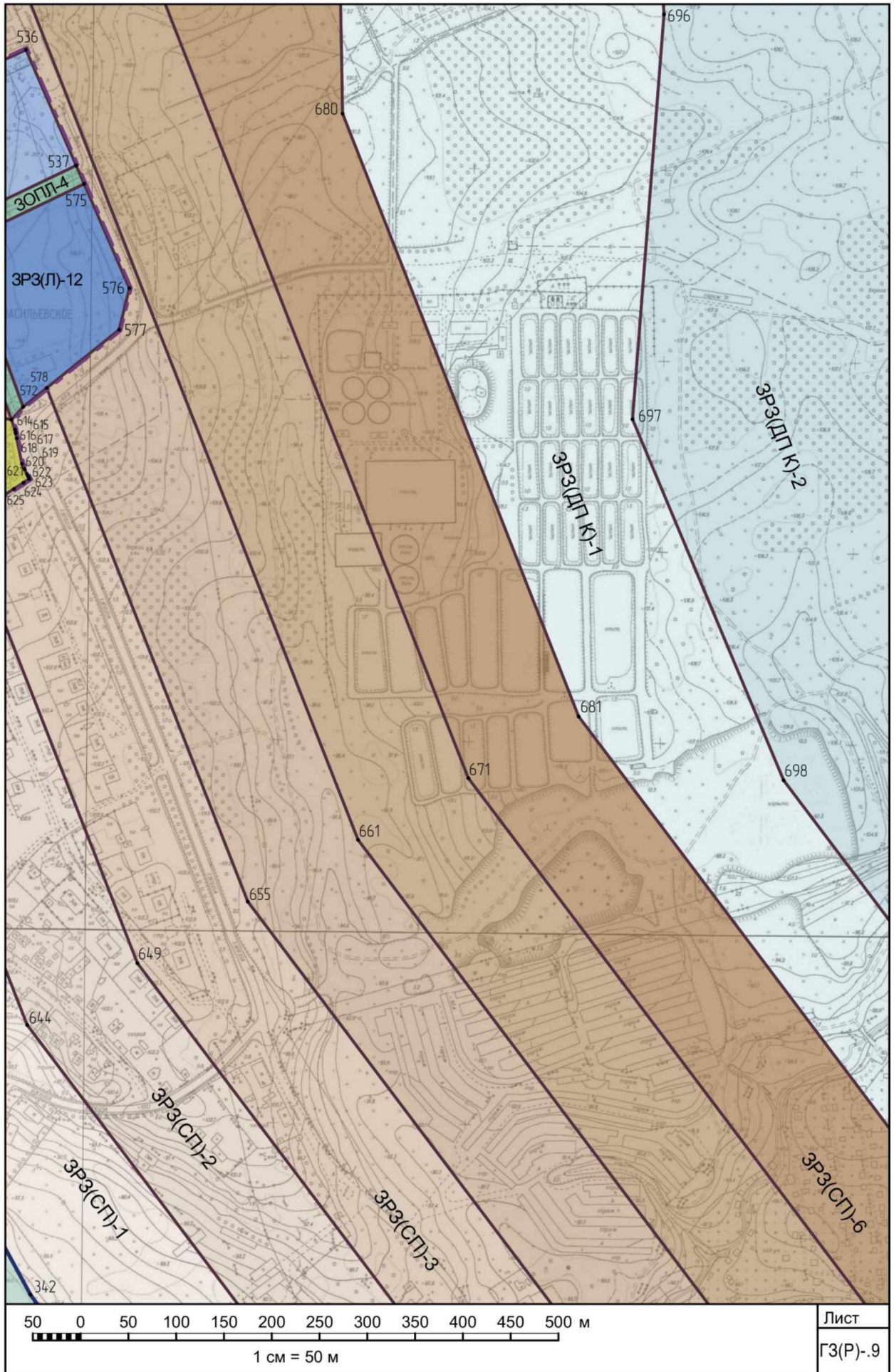


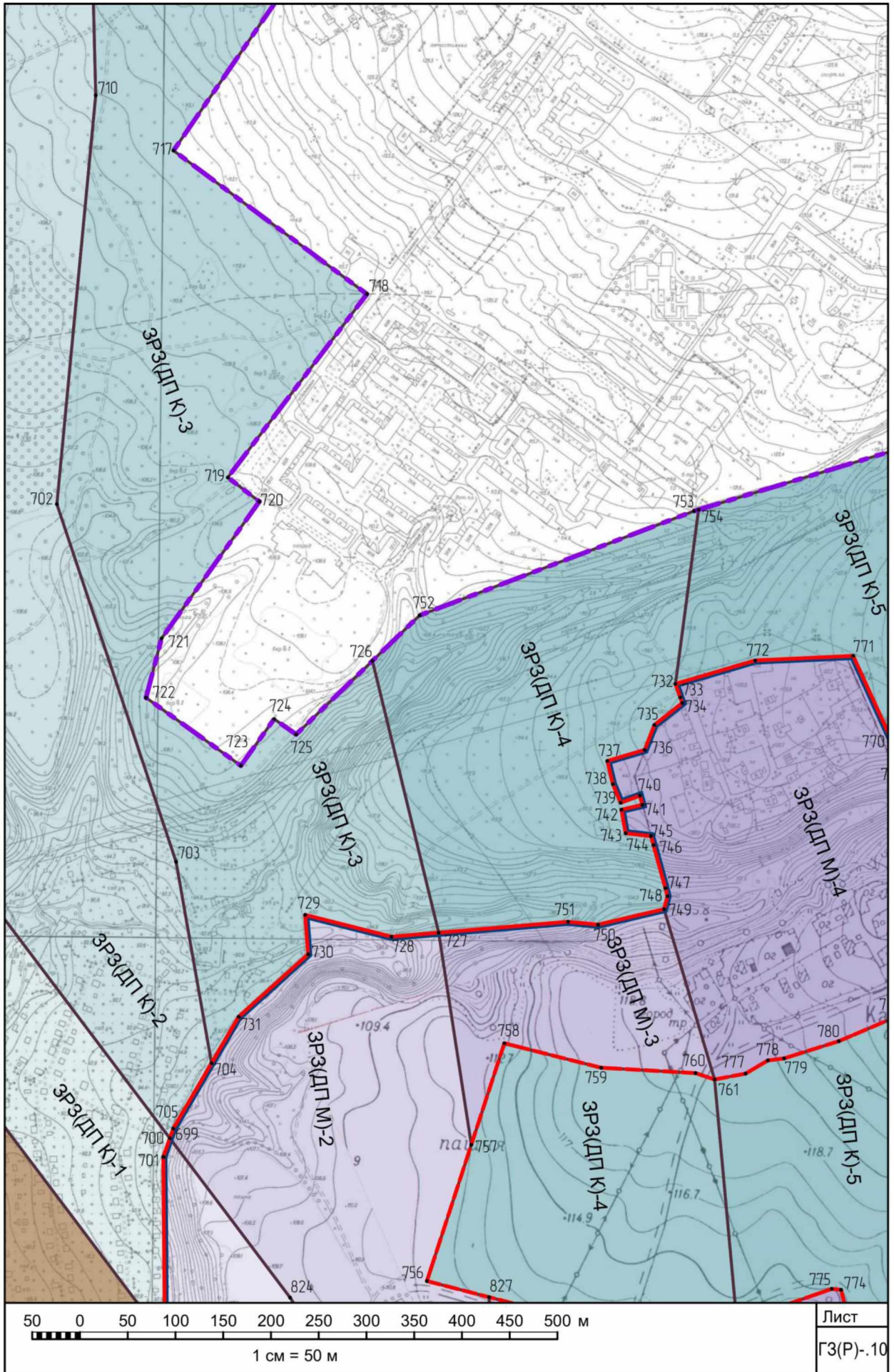




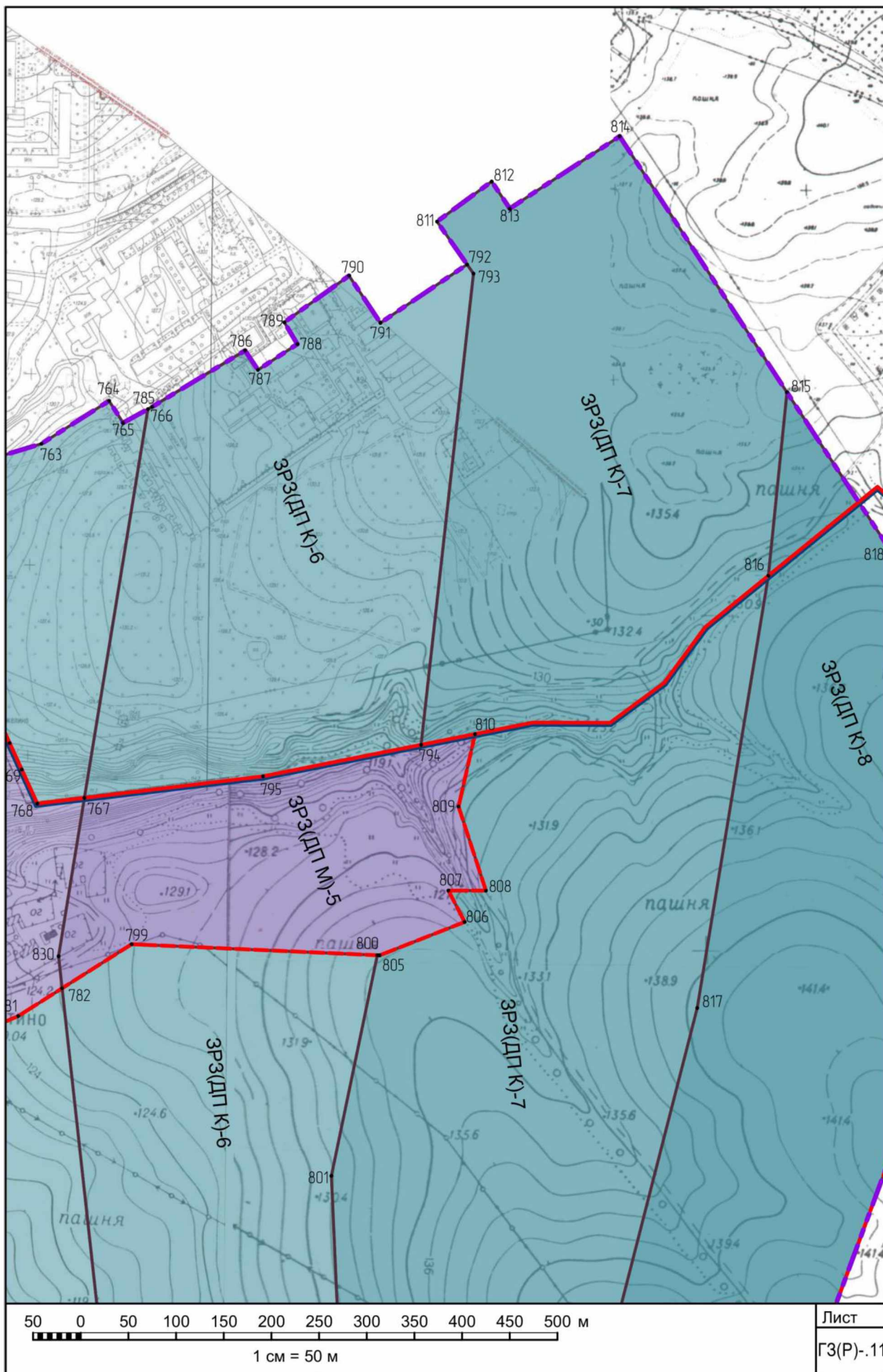


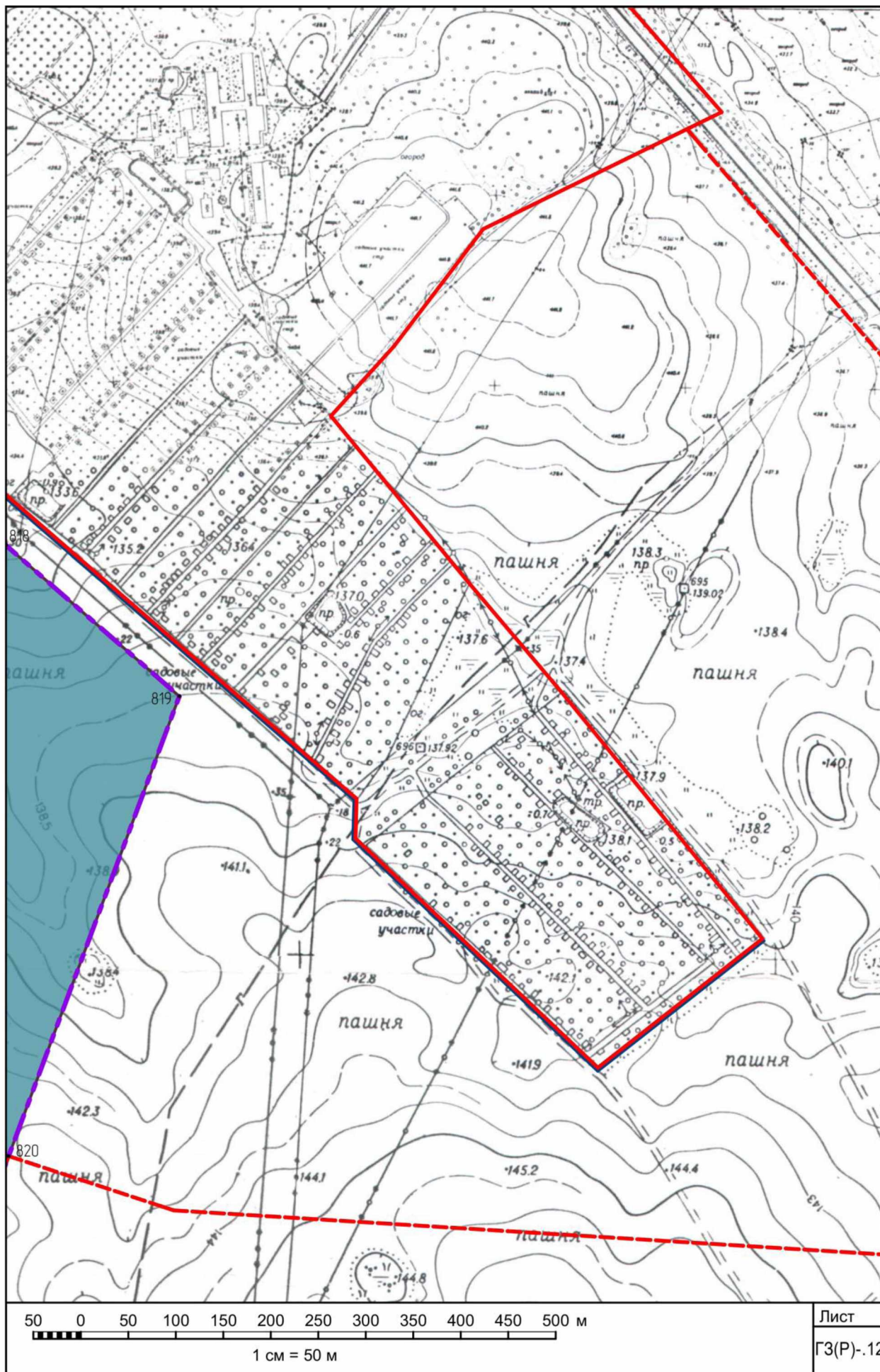
Лист
ГЗ(Р)-8

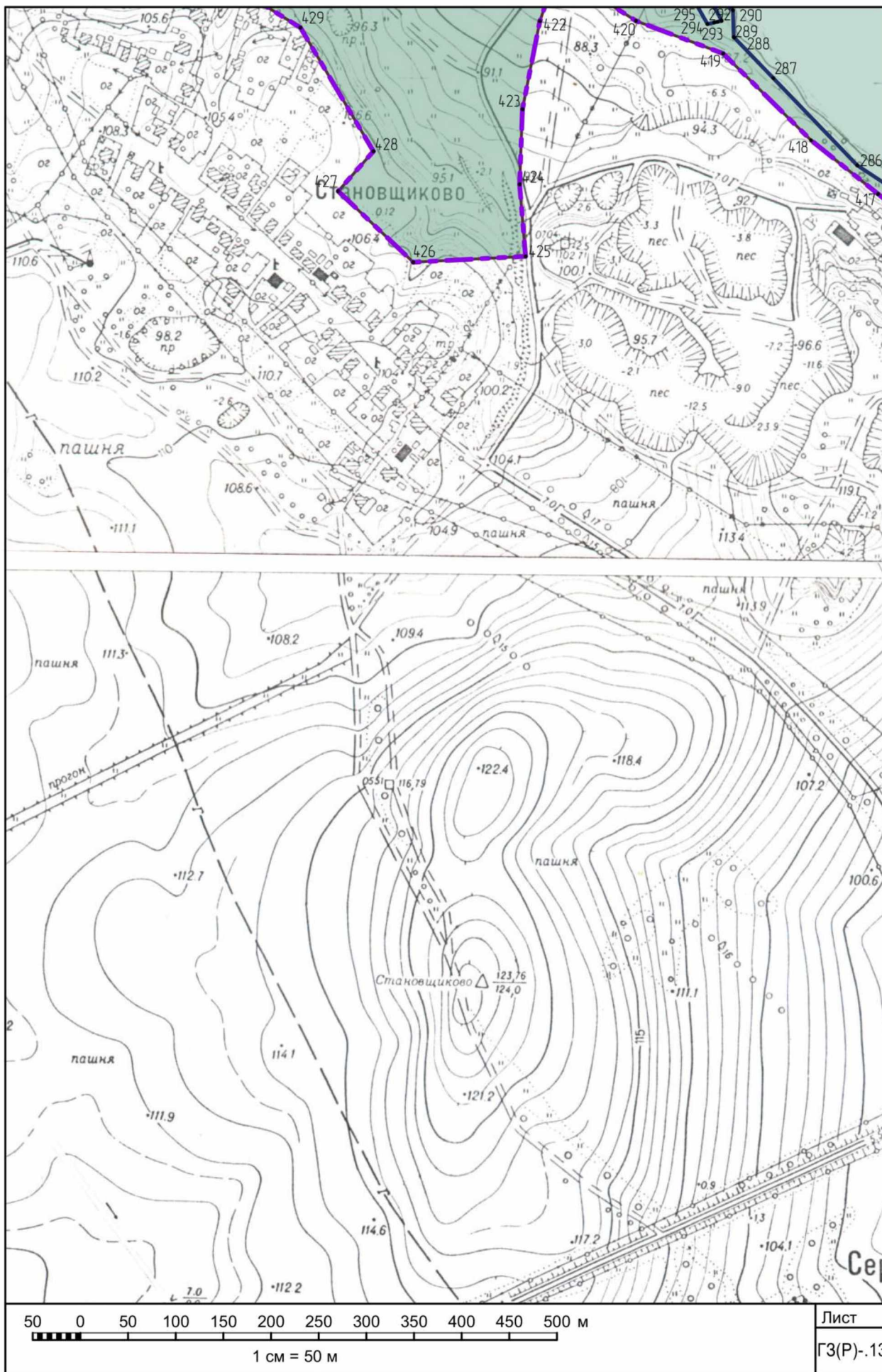


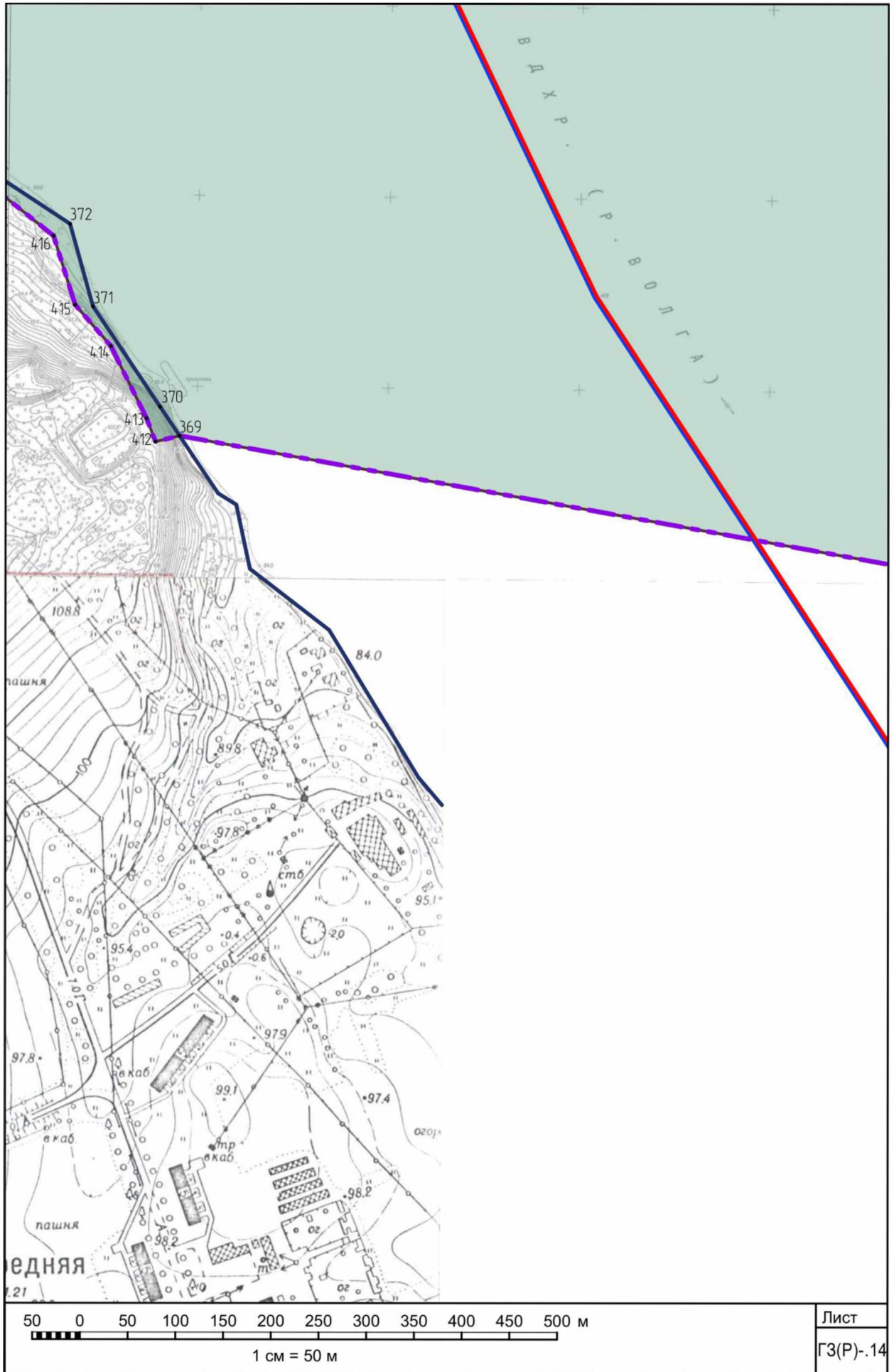


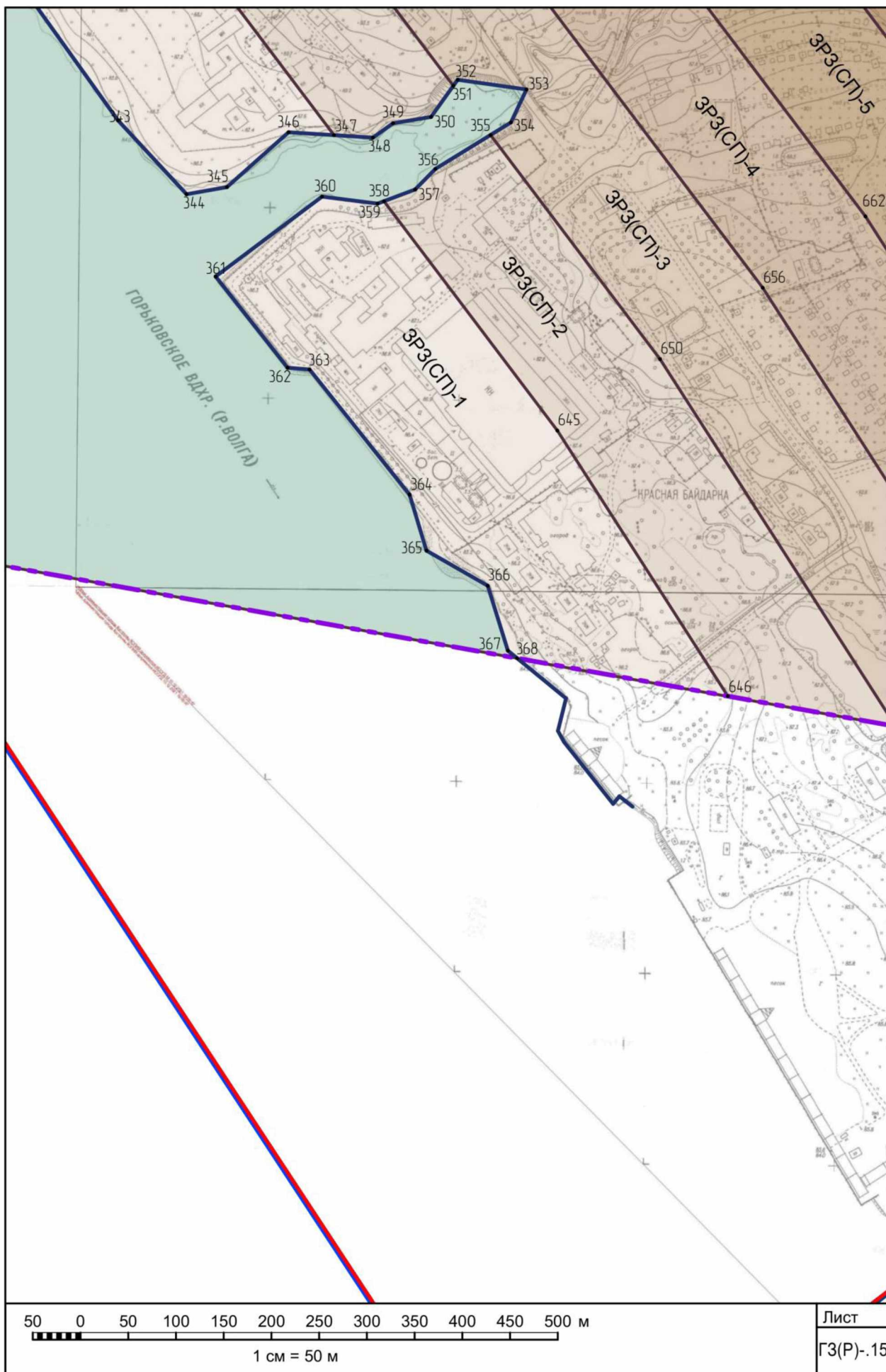
Лист
ГЗ(Р)-10

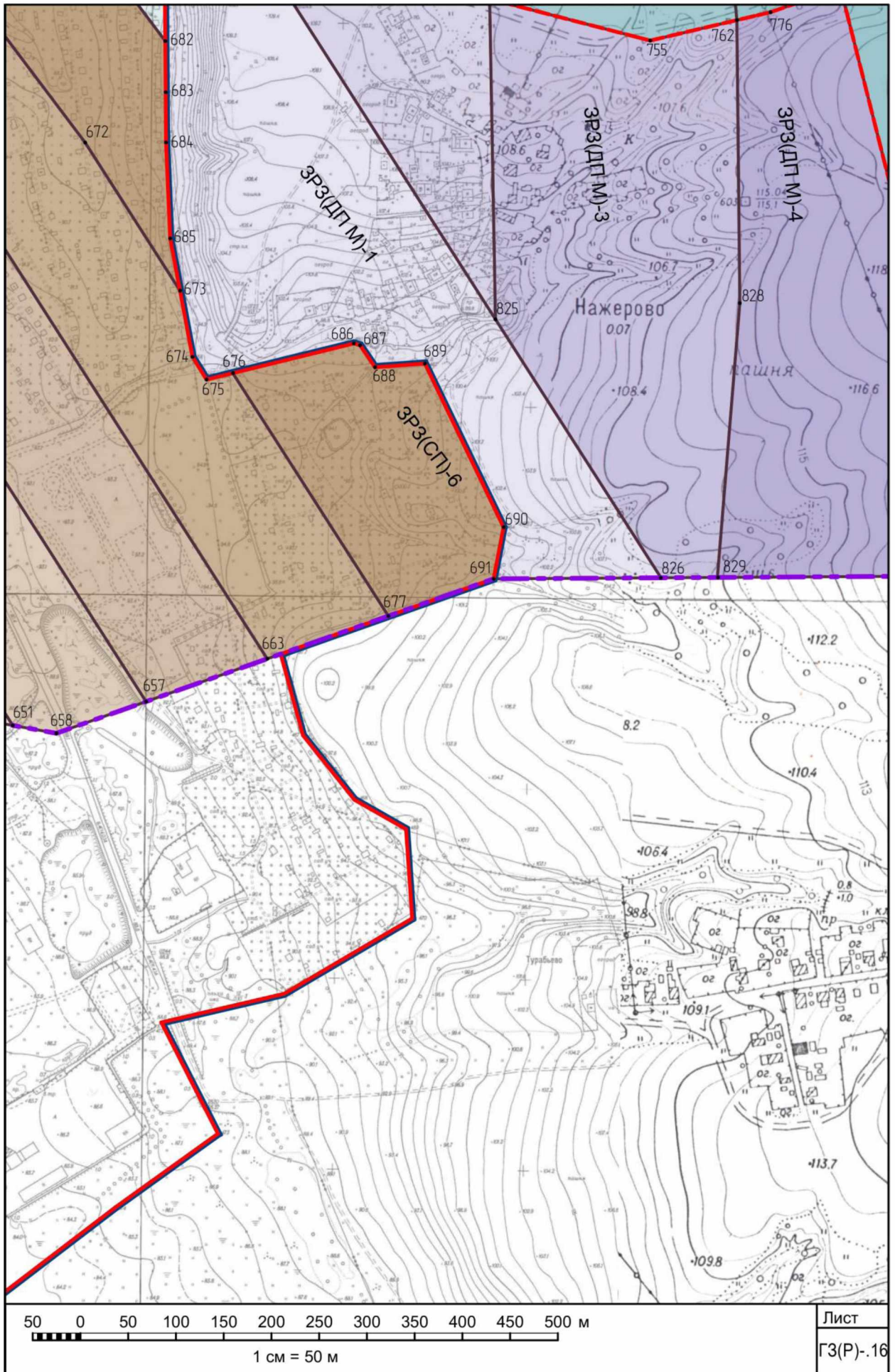












Приложение № 2

УТВЕРЖДЕНЫ
постановлением администрации
Костромской области
от « 4 » *марта* 2024 г. № *69-а*

РЕЖИМЫ

использования земель и земельных участков и требования к градостроительным регламентам в границах территорий зон охраны объекта культурного наследия регионального значения «Усадьба Васильевское» Карцевых (Чумаковых)», XIX в.: «Главный дом», 1820 гг., «Флигель (северный)», 1820 гг., «Флигель (южный)», 1820 гг., «Парк», 2 – я пол. XIX века, расположенного по адресу: Российская Федерация, Костромская область, городской округ город Кострома, поселок Васильевское

1. В границах охранной зоны (ОЗ) объекта культурного наследия регионального значения «Усадьба Васильевское» Карцевых (Чумаковых)», XIX в.: «Главный дом», 1820 гг., «Флигель (северный)», 1820 гг., «Флигель (южный)», 1820 гг., «Парк», 2 – я пол. XIX века разрешается:

1) возведение и (или) размещение некапитальных (временных) объектов благоустройства и обслуживания для проведения работ, направленных на сохранение объекта культурного наследия;

2) регенерация историко-градостроительной и природной среды;

3) снос дисгармонирующих объектов;

4) снос всех видов отдельно стоящих рекламных конструкций;

5) установка малых архитектурных форм (скамьи, элементы ландшафтного дизайна и благоустройства территории высотой не более 1,2 м с применением металла,ковки, литья, дерева, булыжного камня в качестве основных материалов конструкций);

6) проведение работ по благоустройству и озеленению территории с учетом сохранения зеленых насаждений;

7) ландшафтный дизайн озелененных территорий, зон зеленых насаждений общего пользования с санационной обрезкой существующих деревьев;

8) уход за зелеными насаждениями, сохранение и повышение качества почвенного слоя;

9) восстановление зеленых насаждений, в том числе путем посадки крупномеров;

10) прокладка, ремонт, реконструкция подземных инженерных коммуникаций с последующей рекультивацией нарушенных земель;

11) ремонт, реконструкция и модернизация существующей улично-дорожной сети (дорожного полотна, проездов, прогулочных дорожек с учетом сохранения существующих зеленых насаждений) с нанесением дорожной разметки;

12) применение в рамках благоустройства территории разноуровневых наземных уличных светильников - фонарей с высотой стойки до 2,5 м;

13) капитальный ремонт и реконструкция объектов капитального строительства, не относящихся к ценным объектам историко-градостроительной среды и их частей без изменения их параметров (высоты, количества этажей, площади);

14) снос обветшавшей застройки, ветхих строений, гаражей, сараев, голубятен и т.п.;

15) снос застройки, не представляющей исторической ценности;

16) специальное пользование водными объектами в части изменений дна и берегов;

17) ремонт и строительство берегозащитных сооружений и берегоукрепление.

2. В границах охранной зоны (ОЗ) объекта культурного наследия регионального значения «Усадьба Васильевское» Карцевых (Чумаковых)», XIX в.: «Главный дом», 1820 гг., «Флигель (северный)», 1820 гг., «Флигель (южный)», 1820 гг., «Парк», 2 – я пол. XIX века запрещается:

1) строительство объектов капитального строительства;

2) размещение объектов некапитального характера (киоски, ларьки, беседки, торговые тонары, павильоны, навесы, нестационарные торговые объекты);

3) установка дополнительных фонарных мачт уличного освещения;

4) размещение инженерно-технических и хозяйственных объектов башенного типа, а также вышек сотовой связи;

5) прокладка надземных, наземных инженерных коммуникаций (кроме временных, на период устранения аварийной ситуации);

6) размещение рекламных щитов, баннеров, уличных «растяжек», указателей и других видов отдельно стоящих рекламных и информационных конструкций;

7) проведение всех видов земляных и строительных работ без проведения мероприятий по обеспечению сохранности объектов археологического наследия;

8) сплошная и выборочная вырубка зеленых насаждений;

9) проектирование и проведение земляных, строительных, мелиоративных, хозяйственных работ без реализации согласованных соответствующим органом охраны объектов культурного наследия обязательных разделов об обеспечении сохранности объектов культурного наследия в проектах проведения таких работ или проектах обеспечения сохранности указанных объектов культурного наследия, включающих

оценку воздействия проводимых работ на указанные объекты культурного наследия.

3. Требования к градостроительным регламентам в границах охранной зоны (ОЗ) объекта культурного наследия регионального значения «Усадьба Васильевское» Карцевых (Чумаковых)», XIX в.: «Главный дом», 1820 г., «Флигель (северный)», 1820 г., «Флигель (южный)», 1820 г., «Парк», 2 – я пол. XIX века:

№ п/п	Вид разрешенного использования	Код вида	Условия использования и предельные параметры
1.	Историко-культурная деятельность	9.3	Сохранение и изучение объектов культурного наследия народов Российской Федерации (памятников истории и культуры), в том числе: объектов археологического наследия, достопримечательных мест, мест бытования исторических промыслов, производств и ремесел, исторических поселений, недействующих военных и гражданских захоронений, объектов культурного наследия, хозяйственная деятельность, являющаяся историческим промыслом или ремеслом, а также хозяйственная деятельность, обеспечивающая познавательный туризм. Минимальные и максимальные размеры земельных участков и предельные параметры разрешенного строительства, реконструкции объектов капитального строительства не подлежат установлению
2.	Благоустройство территории	12.0.2	Размещение декоративных, технических, планировочных, конструктивных устройств, элементов озеленения, различных видов оборудования и оформления, малых архитектурных форм, некапитальных нестационарных строений и сооружений, информационных щитов и указателей, применяемых как составные части благоустройства территории, общественных туалетов. Минимальные и максимальные размеры земельных участков и предельные параметры разрешенного строительства, реконструкции объектов капитального строительства не подлежат установлению
3.	Природно-познавательный туризм	5.2	В части осуществления необходимых природоохранных и природовосстановительных мероприятий. Минимальные и максимальные размеры земельных участков и предельные параметры разрешенного строительства, реконструкции объектов капитального строительства не подлежат установлению
4.	Специальное пользование водными объектами	11.2	Использование земельных участков, примыкающих к водным объектам способами, необходимыми для специального водопользования (забор водных ресурсов из поверхностных водных объектов, сброс сточных вод и (или) дренажных вод, проведение дноуглубительных, взрывных, буровых и других работ, связанных с изменением дна и берегов водных объектов)

5.	Отдых (рекреация)	5.0	В части организации пеших прогулок, отдыха и туризма, наблюдения за природой, иной деятельности. Создание и уход за городскими лесами, скверами, водохранилищами, пляжами, а также обустройство мест отдыха в них. Минимальные и максимальные размеры земельных участков и предельные параметры разрешенного строительства, реконструкции объектов капитального строительства не подлежат установлению
----	----------------------	-----	--------------------------------------------------------------------------------------------------------------------------------------------------------------------------------------------------------------------------------------------------------------------------------------------------------------------------------------------------------------------------------------------------------------

4. В границах зоны охраняемого природного ландшафта (ЗОПЛ) объекта культурного наследия регионального значения «Усадьба Васильевское» Карцевых (Чумаковых)», XIX в.: «Главный дом», 1820 гг., «Флигель (северный)», 1820 гг., «Флигель (южный)», 1820 гг., «Парк», 2 – я пол. XIX века разрешается:

1) сохранение качества окружающей среды, необходимого для обеспечения сохранности и восстановления (регенерации) природного ландшафта;

2) сохранение сложившегося в охраняемом природном ландшафте соотношения открытых и закрытых (застроенных, залесенных, под кустарником) пространств в целях обеспечения визуального восприятия ансамбля в его историко-градостроительной и природной среде;

3) пользование поверхностными водными объектами, находящимися в федеральной собственности, собственности субъектов Российской Федерации, собственности муниципальных образований, на основании решений о предоставлении водных объектов в пользование, если иное не противоречит Водному кодексу Российской Федерации, в отношении следующих объектов: гидротехнических сооружений, мостов, подводных переходов, трубопроводов и других линейных объектов;

4) использование акватории водных объектов на основании решений о предоставлении водных объектов в пользование, если иное не противоречит Водному кодексу Российской Федерации, для осуществления работ, по берегоукреплению без строительства капитальных зданий и сооружений;

5) проведение работ, связанных с изменением дна и береговой линии в порядке, установленном законодательством Российской Федерации;

6) рекультивация нарушенной морфологической структуры береговых склонов, откосов оврагов, береговых полос и т.д.;

7) организация видовых площадок на береговой полосе, в водоохранной зоне в целях развития туристической и рекреационной деятельности;

8) размещение сооружений для причаливания, хранения и обслуживания яхт, катеров, лодок и иных маломерных судов без возведения капитальных строений;

9) реконструкция существующих и организация новых защитных сооружений, укрепление берегов;

10) капитальный ремонт и реконструкция существующих объектов коммунального обслуживания (инженерной инфраструктуры), автомобильных дорог и иных линейных объектов;

11) устройство и размещение временных площадок для празднеств и гуляний, сооружений и иных элементов информационно-декоративного оформления событийного характера на время проведения праздничных мероприятий;

12) применение архитектурной подсветки;

13) установка элементов благоустройства;

14) размещение на пирсах и причалах средств наружной информации.

5. В границах зоны охраняемого природного ландшафта (ЗОПЛ) объекта культурного наследия регионального значения «Усадьба Васильевское» Карцевых (Чумаковых)», XIX в.: «Главный дом», 1820 г., «Флигель (северный)», 1820 г., «Флигель (южный)», 1820 г., «Парк», 2 – я пол. XIX века запрещается:

1) строительство объектов капитального строительства, капитальный ремонт и реконструкция объектов капитального строительства и их частей (за исключением работ по благоустройству территории и размещению малых архитектурных форм);

2) проектирование и проведение земляных, строительных, мелиоративных, хозяйственных работ без реализации согласованных соответствующим органом охраны объектов культурного наследия обязательных разделов об обеспечении сохранности объектов культурного наследия в проектах проведения таких работ или проектов обеспечения сохранности указанных объектов культурного наследия либо плана проведения спасательных археологических полевых работ, включающих оценку воздействия проводимых работ на указанные объекты культурного наследия.

6. В границах зоны охраняемого природного ландшафта в составе подзоны ЗОПЛ-1 объекта культурного наследия регионального значения «Усадьба Васильевское» Карцевых (Чумаковых)», XIX в.: «Главный дом», 1820 г., «Флигель (северный)», 1820 г., «Флигель (южный)», 1820 г., «Парк», 2 – я пол. XIX века разрешается:

1) проведение работ, связанных с изменением дна и береговой линии в целях берегоукрепления с отделкой подпорных стенок, отбойных устройств природными материалами или с имитацией отделки природными материалами;

2) очистка прибрежной защитной полосы от сорной растительности, остатков твердых коммунальных отходов и отходов естественного происхождения;

3) организация специально оборудованных благоустроенных видовых площадок и прогулочных маршрутов в целях развития туристической и рекреационной деятельности;

4) строительство и реконструкция линейных объектов при размещении объектов инженерной инфраструктуры и прокладке инженерных коммуникаций (за исключением надземной и наземной прокладки);

5) демонтаж ветхих объектов вспомогательного назначения (гаражи, сараи, хозяйственные постройки, навесы и др.);

6) укрепление откосов от размывания методами организации рельефа, укрепления склонов, дренирования, строительства ливневок, подпорных и шпунтованных стен и др., а также с помощью посадки почвопокровных многолетников.

7. В границах зоны охраняемого природного ландшафта в составе подзоны ЗОПЛ-1 объекта культурного наследия регионального значения «Усадьба Васильевское» Карцевых (Чумаковых)», XIX в.: «Главный дом», 1820 гг., «Флигель (северный)», 1820 гг., «Флигель (южный)», 1820 гг., «Парк», 2 – я пол. XIX века запрещается:

1) хозяйственная деятельность, ведущая к значительному изменению рельефа местности, насыпь более 0,5 м, срезка более исторических планировочных отметок;

2) использование подпорных стен и подсыпок с высотными отметками более 1,0 м, за исключением устройства подпорных, шпунтовых стен и других конструктивных элементов на береговом склоне левого берега в соответствии с проектом берегоукрепления при условии минимального ущерба визуальному восприятию волжского откоса с воды и правого берега и минимальной просматриваемости инженерных сооружений, вписанных в природный рельеф;

3) прокладка наземных и надземных инженерных коммуникаций (кроме временных);

4) размещение нестационарных торговых объектов;

5) организация необорудованных мест для сбора мусора;

6) размещение телекоммуникационных вышек, антенных мачт и иных инженерных сооружений, превышающих по высоте 4,0 м (с учетом высоты сооружения - места размещения).

8. Требования к градостроительным регламентам в границах зоны охраняемого природного ландшафта в составе подзоны ЗОПЛ-1 объекта культурного наследия регионального значения «Усадьба Васильевское» Карцевых (Чумаковых)», XIX в.: «Главный дом», 1820 гг., «Флигель (северный)», 1820 гг., «Флигель (южный)», 1820 гг., «Парк», 2 – я пол. XIX века:

№ п/п	Вид разрешенного использования	Код вида	Условия использования и предельные параметры
1.	Улично-дорожная сеть	12.0.1	Минимальные и максимальные размеры земельных участков и предельные параметры разрешенного строительства, реконструкции объектов капитального строительства не подлежат установлению

2.	Благоустройство территории	12.0.2	Минимальные и максимальные размеры земельных участков и предельные параметры разрешенного строительства, реконструкции объектов капитального строительства не подлежат установлению
3.	Гидротехнические сооружения	11.3	В части берегозащитных сооружений. Минимальный размер земельного участка - 0,04 га; минимальный отступ от границ земельного участка - 0 м; предельная высота зданий - до 3 м; максимальный процент застройки - 60 процентов
4.	Водный транспорт	7.3	В части размещения причалов. Минимальный размер земельного участка - 0,04 га; минимальный отступ от границ земельного участка - 3 м; предельная высота зданий - 0 м; максимальный процент застройки - 30 процентов
5.	Специальное пользование водными объектами	11.2	В части сброса дренажных вод, проведение дноуглубительных, взрывных, буровых и других работ, связанных с изменением дна и берегов водных объектов. Минимальный размер земельного участка - 0,01 га; минимальный отступ от границ земельного участка - 0 м; предельная высота зданий — до 3 м; максимальный процент застройки - 50 процентов
6.	Общее пользование водными объектами	11.1	Минимальные и максимальные размеры земельных участков и предельные параметры разрешенного строительства, реконструкции объектов капитального строительства не подлежат установлению
7.	Развлекательные мероприятия	4.8.1	Минимальный размер земельного участка - 0,1 га; минимальный отступ от границ земельного участка - 3 м; предельная высота зданий - 0 м; максимальный процент застройки - 50 процентов
8.	Природно - познавательный туризм	5.2	В части проведения походов и экскурсий по ознакомлению с природой, пеших прогулок, устройство троп и дорожек, размещение щитов с познавательными сведениями об окружающей природной среде; осуществление необходимых природоохранных и природовосстановительных мероприятий. Минимальные и максимальные размеры земельных участков и предельные параметры разрешенного строительства, реконструкции объектов капитального строительства не подлежат установлению
9.	Причалы для маломерных судов	5.4	Без хранения и обслуживания маломерных судов. Минимальный размер земельного участка - 0,02 га; минимальный отступ от границ земельного участка – до 3 м; предельная высота зданий -0 м
10.	Предоставление коммунальных услуг	3.1.1	Минимальный размер земельного участка - 0,001 га; минимальный отступ от границ земельного участка - 0 м; предельная высота зданий – до 3,5 м; максимальный процент застройки - 100 процентов
11.	Парки культуры и отдыха	3.6.2	В части размещения парков культуры и отдыха. Минимальные и максимальные размеры земельных участков и предельные параметры разрешенного строительства, реконструкции объектов капитального строительства не подлежат установлению

12.	Отдых (рекреация)	5.0	<p>В части обустройства мест для занятия пешими прогулками, отдыха и туризма, наблюдения за природой, пикников и иной деятельности, создание и уход за городскими лесами, водохранилищами, пляжами, а также обустройство мест отдыха в них.</p> <p>Минимальные и максимальные размеры земельных участков и предельные параметры разрешенного строительства, реконструкции объектов капитального строительства не подлежат установлению</p>
-----	-------------------	-----	--------------------------------------------------------------------------------------------------------------------------------------------------------------------------------------------------------------------------------------------------------------------------------------------------------------------------------------------------------------------------------------------------------------------------------------------

9. В границах зоны охраняемого природного ландшафта в составе подзоны ЗОПЛ-2 объекта культурного наследия регионального значения «Усадьба Васильевское» Карцевых (Чумаковых)», XIX в.: «Главный дом», 1820 гг., «Флигель (северный)», 1820 гг., «Флигель (южный)», 1820 гг., «Парк», 2 – я пол. XIX века разрешается:

1) проведение работ, связанных с изменением дна и береговой линии в целях берегоукрепления;

2) строительство и реконструкция линейных объектов при размещении объектов инженерной инфраструктуры и прокладке инженерных коммуникаций (за исключением надземной, надводной прокладки);

3) укрепление откосов берегов от размывания методами организации подводного рельефа, укрепление подводных склонов, дноуглубительных и других видов работ;

4) расчистка русла и придонных участков от твердых коммунальных отходов и других видов отходов естественного происхождения;

5) прокладка подводных, подземных инженерных коммуникаций.

10. В границах зоны охраняемого природного ландшафта в составе подзоны ЗОПЛ-2 объекта культурного наследия регионального значения «Усадьба Васильевское» Карцевых (Чумаковых)», XIX в.: «Главный дом», 1820 гг., «Флигель (северный)», 1820 гг., «Флигель (южный)», 1820 гг., «Парк», 2 – я пол. XIX века запрещается:

1) хозяйственная деятельность, ведущая к значительному изменению подводного рельефа местности и берегов;

2) прокладка надводных, надземных инженерных коммуникаций (кроме временных);

3) устройство якорных стоянок в акватории Горьковского водохранилища вдоль береговых полос на участке к юго-востоку от железнодорожного моста до прямой, соединяющей юго-восточный угол кадастрового квартала 44:27:110110 по правому берегу и южный угол участка по левому берегу 44:27:070613:23;

4) размещение надводных сооружений, мостов, мостовых переходов, паромных переправ и т.п., как сооружений, значительно изменяющих охраняемый природный ландшафт и нарушающих сложившиеся визуальные связи.

11. Требования к градостроительным регламентам в границах зоны охраняемого природного ландшафта в составе подзоны ЗОПЛ-2 объекта культурного наследия регионального значения «Усадьба Васильевское» Карцевых (Чумаковых)», XIX в.: «Главный дом», 1820 г., «Флигель (северный)», 1820 г., «Флигель (южный)», 1820 г., «Парк», 2 – я пол. XIX века:

№ п/п	Вид разрешенного использования	Код вида	Условия использования и предельные параметры
1.	Водные объекты	11.0	Ледники, снежники, ручьи, реки, озера, болота, территориальные моря и другие поверхностные водные объекты
2.	Гидротехнические сооружения	11.3	В части берегозащитных сооружений. Минимальный размер земельного участка - 0,04 га; минимальный отступ от границ земельного участка - 0 м; предельная высота зданий - 3 м; максимальный процент застройки - 60 процентов
3.	Специальное пользование водными объектами	11.2	В части сброса дренажных вод, проведение дноуглубительных, взрывных, буровых и других работ, связанных с изменением дна и берегов водных объектов. Минимальный размер земельного участка - 0,01 га; минимальный отступ от границ земельного участка - 0 м; предельная высота зданий – до 3,0 м; максимальный процент застройки - 50 процентов

12. В границах зоны охраняемого природного ландшафта в составе подзоны ЗОПЛ-3 объекта культурного наследия регионального значения «Усадьба Васильевское» Карцевых (Чумаковых)», XIX в.: «Главный дом», 1820 г., «Флигель (северный)», 1820 г., «Флигель (южный)», 1820 г., «Парк», 2 – я пол. XIX века разрешается:

1) проведение работ, связанных с изменением дна и береговой линии в целях берегоукрепления с отделкой подпорных стенок, отбойных устройств природными материалами или с имитацией отделки природными материалами;

2) дренирование, осушение, мелиорирование прибрежной защитной полосы, в том числе методами внешнего водосбора, подсыпки и другими способами;

3) очистка прибрежной защитной полосы от сорной растительности, остатков твердых коммунальных отходов и отходов естественного происхождения;

4) организация специально оборудованных благоустроенных видовых площадок и прогулочных маршрутов в целях развития туристической и рекреационной деятельности;

5) строительство и реконструкция линейных объектов при размещении объектов инженерной инфраструктуры и прокладке инженерных коммуникаций (за исключением надземной и наземной прокладки);

б) демонтаж ветхих объектов вспомогательного назначения (пирсы, гаражи, сараи, хозяйственные постройки, навесы);

7) укрепление откосов берегов от размывания методами организации рельефа, укрепления склонов, дренирования, строительства ливневок, подпорных и шпунтованных стен и другими способами, а также с помощью посадки почвопокровных многолетников.

13. В границах зоны охраняемого природного ландшафта в составе подзоны ЗОПЛ-3 объекта культурного наследия регионального значения «Усадьба Васильевское» Карцевых (Чумаковых)», XIX в.: «Главный дом», 1820 гг., «Флигель (северный)», 1820 гг., «Флигель (южный)», 1820 гг., «Парк», 2 – я пол. XIX века запрещается:

1) хозяйственная деятельность, ведущая к значительному изменению рельефа местности; подсыпка более 0,5 м, срезка более исторических планировочных отметок;

2) использование подпорных стен и подсыпок с высотными отметками более 0,5 м;

3) прокладка наземных и надземных инженерных коммуникаций (кроме временных);

4) размещение телекоммуникационных вышек, антенных мачт и иных инженерных сооружений, превышающих по высоте 4,0 м (с учетом высоты сооружения - места размещения);

5) размещение нестационарных торговых объектов;

6) организация необорудованных мест для сбора мусора;

7) хозяйственная деятельность, в том числе по складированию и добыче инертных материалов.

14. Требования к градостроительным регламентам в границах зоны охраняемого природного ландшафта в составе подзоны ЗОПЛ-3 объекта культурного наследия регионального значения «Усадьба Васильевское» Карцевых (Чумаковых)», XIX в.: «Главный дом», 1820 гг., «Флигель (северный)», 1820 гг., «Флигель (южный)», 1820 гг., «Парк», 2 – я пол. XIX века:

№ п/п	Вид разрешенного использования	Код вида	Условия использования и предельные параметры
1.	Улично-дорожная сеть	12.0.1	Минимальные и максимальные размеры земельных участков и предельные параметры разрешенного строительства, реконструкции объектов капитального строительства не подлежат установлению
2.	Благоустройство территории	12.0.2	Минимальные и максимальные размеры земельных участков и предельные параметры разрешенного строительства, реконструкции объектов капитального строительства не подлежат установлению
3.	Гидротехнические сооружения	11.3	В части берегозащитных сооружений. Минимальный размер земельного участка - 0,04 га; минимальный отступ от границ земельного участка - 0 м; предельная высота зданий - 3 м;

			максимальный процент застройки - 60 процентов
4.	Водный транспорт	7.3	В части размещения причалов. Минимальный размер земельного участка - 0,04 га; минимальный отступ от границ земельного участка - 3 м; предельная высота зданий - 0 м; максимальный процент застройки - 30 процентов
5.	Специальное пользование водными объектами	11.2	В части сброса дренажных вод, проведения дноуглубительных, взрывных, буровых и других работ, связанных с изменением дна и берегов водных объектов. Минимальный размер земельного участка - 0,01 га; минимальный отступ от границ земельного участка - 0 м; предельная высота зданий - 3 м; максимальный процент застройки - 50 процентов
6.	Общее пользование водными объектами	11.1	Минимальные и максимальные размеры земельных участков и предельные параметры разрешенного строительства, реконструкции объектов капитального строительства не подлежат установлению
7.	Развлекательные мероприятия	4.8.1	Минимальный размер земельного участка - 0,1 га; минимальный отступ от границ земельного участка - 3 м; предельная высота зданий - 0 м; максимальный процент застройки - 50 процентов
8.	Обеспечение внутреннего правопорядка	8.3	Минимальный размер земельного участка - 0,02 га; минимальный отступ от границ земельного участка - 3 м; предельная этажность зданий -1 этаж; максимальный процент застройки - 40 процентов
9.	Природно-познавательный туризм	5.2	В части проведения походов и экскурсий по ознакомлению с природой, пеших прогулок, устройство троп и дорожек, размещение щитов с познавательными сведениями об окружающей природной среде, осуществление необходимых природоохранных и природовосстановительных мероприятий. Минимальные и максимальные размеры земельных участков и предельные параметры разрешенного строительства, реконструкции объектов капитального строительства не подлежат установлению
10.	Отдых (рекреация)	5.0	В части обустройства мест для занятия пешими прогулками, отдыха и туризма, наблюдения за природой, пикников и иной деятельности; создание и уход за городскими лесами, водохранилищами, пляжами, а также обустройство мест отдыха в них. Минимальные и максимальные размеры земельных участков и предельные параметры разрешенного строительства, реконструкции объектов капитального строительства не подлежат установлению
11.	Причалы для маломерных судов	5.4	Без хранения и обслуживания маломерных судов. Минимальный размер земельного участка - 0,02 га; минимальный отступ от границ земельного участка - 3 м; предельная высота зданий -0 м
12.	Предоставление коммунальных услуг	3.1.1	Минимальный размер земельного участка - 0,001 га; минимальный отступ от границ земельного участка - 0 м; предельная этажность зданий -1 этаж; максимальный процент застройки - 100 процентов

13.	Сенокосение	1.19	Кошение трав, сбор и заготовка сена. Минимальные и максимальные размеры земельных участков и предельные параметры разрешенного строительства, реконструкции объектов капитального строительства не подлежат установлению
14.	Выпас сельскохозяйственных животных	1.20	За границами 200-метровой водоохраной зоны реки Волги. Минимальные и максимальные размеры земельных участков и предельные параметры разрешенного строительства, реконструкции объектов капитального строительства не подлежат установлению

15. В границах зоны охраняемого природного ландшафта в составе подзоны ЗОПЛ-4 объекта культурного наследия регионального значения «Усадьба Васильевское» Карцевых (Чумаковых)», XIX в.: «Главный дом», 1820 гг., «Флигель (северный)», 1820 гг., «Флигель (южный)», 1820 гг., «Парк», 2 – я пол. XIX века разрешается:

1) организация специально оборудованных благоустроенных видовых площадок и прогулочных маршрутов в целях развития туристической и рекреационной деятельности;

2) строительство и реконструкция линейных объектов при размещении объектов инженерной инфраструктуры и прокладке инженерных коммуникаций (за исключением надземной и наземной прокладки);

3) демонтаж ветхих объектов вспомогательного назначения (гаражи, сараи, хозяйственные постройки, навесы и другое);

4) укрепление откосов берегов от размывания методами организации рельефа, укрепление склонов, дренирования, строительства ливневок, подпорных и шпунтованных стен и другими способами, а также с помощью посадки почвопокровных многолетников.

16. В границах зоны охраняемого природного ландшафта в составе подзоны ЗОПЛ-4 объекта культурного наследия регионального значения «Усадьба Васильевское» Карцевых (Чумаковых)», XIX в.: «Главный дом», 1820 гг., «Флигель (северный)», 1820 гг., «Флигель (южный)», 1820 гг., «Парк», 2 – я пол. XIX века запрещается:

1) хозяйственная деятельность, ведущая к значительному изменению рельефа местности, насыпь более 0,5 м, срезка более исторических планировочных отметок;

2) использование подпорных стен и подсыпок с высотными отметками более 1,0 м;

3) прокладка наземных и надземных инженерных коммуникаций (кроме временных);

4) размещение нестационарных торговых объектов;

5) организация необорудованных мест для сбора мусора.

6) размещение телекоммуникационных вышек, антенных мачт и иных инженерных сооружений, превышающих по высоте 4,0 м (с учетом высоты сооружения - места размещения).

17. Требования к градостроительным регламентам в границах зоны охраняемого природного ландшафта в составе подзоны ЗОПЛ-4 объекта культурного наследия регионального значения «Усадьба Васильевское» Карцевых (Чумаковых)», XIX в.: «Главный дом», 1820 гг., «Флигель (северный)», 1820 гг., «Флигель (южный)», 1820 гг., «Парк», 2 – я пол. XIX века:

№ п/п	Вид разрешенного использования	Код вида	Условия использования и предельные параметры
1.	Улично-дорожная сеть	12.0.1	Минимальные и максимальные размеры земельных участков и предельные параметры разрешенного строительства, реконструкции объектов капитального строительства не подлежат установлению
2.	Благоустройство территории	12.0.2	Минимальные и максимальные размеры земельных участков и предельные параметры разрешенного строительства, реконструкции объектов капитального строительства не подлежат установлению
3.	Развлекательные мероприятия	4.8.1	Минимальный размер земельного участка - 0,1 га; минимальный отступ от границ земельного участка - 3 м; предельная высота зданий - 0 м; максимальный процент застройки - 50 процентов
4.	Природно - познавательный туризм	5.2	В части проведения походов и экскурсий по ознакомлению с природой, пеших прогулок, устройство троп и дорожек, размещение щитов с познавательными сведениями об окружающей природной среде; осуществление необходимых природоохранных и природовосстановительных мероприятий. Минимальные и максимальные размеры земельных участков и предельные параметры разрешенного строительства, реконструкции объектов капитального строительства не подлежат установлению
5.	Предоставление коммунальных услуг	3.1.1	Минимальный размер земельного участка - 0,001 га; минимальный отступ от границ земельного участка - 0 м; предельная высота – 3,5 м; максимальный процент застройки - 100 процентов

18. В границах зоны регулирования застройки и хозяйственной деятельности локального уровня ЗРЗ(Л) объекта культурного наследия регионального значения «Усадьба Васильевское» Карцевых (Чумаковых)», XIX в.: «Главный дом», 1820 гг., «Флигель (северный)», 1820 гг., «Флигель (южный)», 1820 гг., «Парк», 2 – я пол. XIX века разрешается:

1) строительство объектов капитального строительства в соответствии с видами разрешенного использования земельных участков, установленными для ЗРЗ(Л) специальными ограничениями по требованиям к градостроительным регламентам;

2) реконструкция зданий - объектов капитального строительства в соответствии с видами разрешенного использования земельных участков, установленными для ЗРЗ (Л) специальными ограничениями по требованиям к градостроительным регламентам;

3) реконструкция зданий современной застройки, не адаптированной к характеру исторической градостроительной среды следующими методами и приемами проектирования: венчающий карниз в завершении стен; простота и лаконичность формы в плане (прямоугольные объемы, вытянутые вдоль улиц и проездов); простота объемно-пространственных решений с исключением криволинейных форм и очертаний; вальмовые, двухскатные кровли; образование мансардного этажа путем устройства по оси симметрии более протяженного фасада мезонина для объектов капитального строительства, формирующих линии застройки улиц, проездов; исключение цветовой инверсии в отделке стен объектов капитального строительства (применение цветов и оттенков от светлого к темному по направлению от конька кровли до проектного уровня земли); наличие архитектурного декора; сохранение пропорций высоты кровли (от обреза карниза до конька) к высоте этажа в соотношении не более 1,2:1,0; использование не более трех основных цветов в отделке фасадов;

4) реконструкция линейных объектов;

5) размещение объектов инженерной инфраструктуры, прокладка, ремонт, реконструкция инженерных коммуникаций, необходимых для функционирования застройки (за исключением надземной и наземной прокладки);

6) демонтаж ветхих объектов вспомогательного назначения (гаражи, сараи, хозяйственные постройки, навесы, бани, голубятни);

7) проведение работ по озеленению и благоустройству территории;

8) проведение мероприятий, направленных на обеспечение экологической и пожарной безопасности;

9) проведение работ по дренированию территорий планируемой застройки;

10) использование подпорных стен, подсыпок, подпорных стен с укрепленным откосом и (или) без него, не более 0,6 м;

11) использование следующих отделочных материалов:

стены - сруб из круглого леса с остатком без обшивки и (или) с деревянной обшивкой с окраской бежевыми, охристыми, светло-зелеными, теплыми коричневыми, серыми оттенками и белого цвета, облицовка красным керамическим кирпичом под расшивку, и (или) со штукатуркой с последующей окраской вышеперечисленных цветов,

покрытие кровли - оцинкованное железо с полимерной окраской коричневого, зеленого и серого цветов (тип соединения листов фальцевый);

12) установка ограждения земельных участков высотой не более 1,5 м (при необходимости):

прозрачностью не менее 60 процентов от общей площади ограждения с применением следующих материалов: заполнение – кованые решетки, металлические решетки с имитациейковки;

прозрачностью не менее 40 процентов кирпичное заполнение под расшивку и под покраску, штукатурка с покраской, деревянные наборные щиты под покраску;

цвета ограждений в сочетании с принятым цветовым решением фасадов здания;

13) перераспределение земельных участков за счет объединения смежных земель, находящихся в границах зон охраны ансамбля с идентичными режимами использования земель и градостроительными регламентами.

19. В границах зоны регулирования застройки и хозяйственной деятельности локального уровня ЗРЗ(Л) объекта культурного наследия регионального значения «Усадьба Васильевское» Карцевых (Чумаковых)», XIX в.: «Главный дом», 1820 гг., «Флигель (северный)», 1820 гг., «Флигель (южный)», 1820 гг., «Парк», 2 – я пол. XIX века запрещается:

1) проектирование и проведение земляных, строительных, мелиоративных, хозяйственных работ без реализации согласованных соответствующим органом охраны объектов культурного наследия обязательных разделов об обеспечении сохранности объектов культурного наследия в проектах проведения таких работ или проектов обеспечения сохранности указанных объектов культурного наследия, включающих оценку воздействия проводимых работ на указанные объекты культурного наследия, за исключением подзон ЗРЗ(Л)-3, ЗРЗ(Л)-5, ЗРЗ(Л)-7, ЗРЗ(Л)-8, ЗРЗ(Л)-12, ЗРЗ(Л)-14;

2) размещение гаражей по границам земельных участков и на расстоянии менее 5,0 м от границ с территориями общего пользования;

3) реконструкция объектов капитального строительства без приведения в соответствие с градостроительными регламентами, установленными для участка ЗРЗ(Л) специальными ограничениями по требованиям к градостроительным регламентам;

4) размещение спутниковых устройств и кондиционеров на фасадах и кровлях зданий, ориентированных на улицы, проезды, бульвары и выходящих на ансамбль;

5) использование панорамного остекления на фасадах, обращенных в сторону ансамбля и формирующих первые планы основных видовых раскрытий на отдельные объекты культурного наследия ансамбля;

6) устройство плоских кровель для объектов капитального строительства;

7) хозяйственная деятельность, ведущая к значительному изменению рельефа местности;

8) прокладка наземных и надземных инженерных коммуникаций (кроме временных);

9) размещение телекоммуникационных вышек, антенных мачт, труб котельных и иных инженерных сооружений, превышающих по высоте 4 м (с учетом высоты сооружения - места размещения);

10) размещение отдельно стоящих рекламных конструкций;

11) размещение объектов промышленности, складского хозяйства, объектов технического обслуживания и ремонта транспортных средств, машин и оборудования, высотных сооружений связи, блочных модульных котельных;

12) размещение нестационарных торговых объектов;

13) организация необорудованных мест для сбора мусора;

14) размещение рекламных и информационных вывесок на фасадах объектов капитального строительства выше отметки нижнего края оконных проемов 2-го этажа;

15) фрагментарные изменения уклонов и характера кровли кровельного покрытия;

16) устройство «глухих», без оконных проемов фасадов, выходящих на красные линии и (или) линии застройки улиц, проездов;

17) использование сплошного глухого ограждения земельных участков, ограждений из профилированного и (или) гладкого металлического листа или оцинкованного листа с полимерным покрытием, бетонных, железобетонных, из волнистого и плоского асбоцементного листа, цементно-стружечных плит, из пластика и каркасного типа, обтянутого баннерной тканью;

18) строительство жилых домов с мансардным этажом, сформированным путем образования одного ската двумя и более пересекающимися плоскостями и (или) переломами кровли;

19) устройство входов (входных групп) на второй и выше расположенные этажи, с улицы (за исключением эвакуационных выходов, размещаемых в соответствии с требованиями и нормами противопожарной безопасности);

20) применение сайдинга, металлических гладких и профилированных листов, бетонных и газосиликатных блоков без штукатурки, плитки полированной фактуры флуорисцентных цветов, вентилируемых навесных фасадов в отделке объектов капитального строительства;

21) устройство скатных кровель без карнизных свесов с выносом не менее 0,5 метра;

22) выдел земель под объектами вспомогательного назначения (сарая, хозяйственных построек, бань, гаражей) в случае их расположения на земельных участках, фактически занятых жилыми домами.

20. В границах зоны регулирования застройки и хозяйственной деятельности локального уровня ЗРЗ(Л) в составе подзон ЗРЗ(Л)-1, ЗРЗ(Л)-3, ЗРЗ(Л)-5, ЗРЗ(Л)-7, ЗРЗ(Л)-8, ЗРЗ(Л)-10, ЗРЗ(Л)-11, ЗРЗ(Л)-12 объекта культурного наследия регионального значения «Усадьба Васильевское» Карцевых (Чумаковых)», XIX в.: «Главный дом», 1820 г., «Флигель (северный)», 1820 г., «Флигель (южный)», 1820 г., «Парк», 2 – я пол. XIX века разрешается:

1) посадка зданий с отступом от красных линий не менее 3,0 м;

2) протяженность фасадов проектируемых зданий простых очертаний в одноэтажном исполнении не более 22,0 м, в двухэтажном исполнении не более 24,0 м;

3) обязательное применение архитектурных приемов (объем, цвет, фактура и их сочетания) для визуального разделения (членений) при длине одного здания до 34,0 м при одноэтажном исполнении и до 40,0 м при двух, трехэтажном исполнении выше отметки 7,0 м;

4) устройство мезонина на одноэтажных зданиях простых очертаний при длине от 15,0 до 22,0 м шириной по фасаду не более 1/5 длины здания;

5) при использовании в объемно-пространственном решении композиционных блоков, не имеющих общих конструктивных элементов, длина большего фасада каждого из них не более 34,0 м при одноэтажном исполнении и не более 40,0 м при двух, трехэтажном исполнении;

6) уклон скатных кровель не более 30 градусов;

7) использование в качестве наружной отделки стен объектов капитального строительства штукатурки, деревянной обшивки или без нее с последующей окраской в пастельные цвета бежевых, охристых, светло-зеленых, серых, теплых коричневых оттенков или в белый цвет; лицевого керамического кирпича;

8) применение оштукатуренных, кирпичных и обшитых деревом поверхностей в их традиционном сочетании (деревянные обшивки применимы для зданий не более 2-х этажей в соответствии с требованиями противопожарных норм в зависимости от класса функциональной пожарной опасности);

9) применение в заполнении оконных и дверных проемов натуральных материалов (дерево, стекло, металл) или материалов, имитирующих дерево, а также учитывающих характер их заполнения, исходя из особенностей архитектурного решения фасадов;

10) организация архитектурной подсветки зданий, строений, сооружений, элементов благоустройства и озеленения;

11) установка в границах территорий общего пользования некапитальных и нестационарных объектов высотой не более 4 м с использованием в отделке фасадов натуральных материалов (дерево, камень, металл, керамика) с применением в покраске фасадов традиционных цветовых гамм, бежевых, охристых, светло-зеленых, серых, теплых коричневых оттенков или в белый цвет; красно-коричневых цветов лицевого керамического кирпича;

12) проведение земляных работ с сохранением общего характера, отметок перепада и уклона рельефа в границах территории;

13) проведение работ по укреплению склонов с организацией подпорных стен, спусков, смотровых площадок с последующим их озеленением, которое направлено на восстановление травяного покрова откосов; устройство цветников; посадка деревьев и декоративных кустарников;

14) проведение работ по озеленению улиц, включающее: сохранение исторического принципа аллеиных посадок деревьев вдоль улиц; сохранение существующих деревьев и кустарников, за исключением санитарных рубок старых больных и сорных деревьев и кустарников; посадку новых деревьев с компактной или формируемой кроной; устройство газонов и цветников;

15) применение в покрытии пешеходной части улиц, проездов и других территорий общего пользования (тротуаров и площадок) натуральных материалов (гранит, камень, керамика) или имитирующих их (тротуарная плитка) с организацией системы водоотведения дождевых и талых вод;

16) организация парковок на специально отведенных площадках;

17) размещение временных элементов праздничного (событийного) характера;

18) установка комбинированных опор базовых станций сотовой связи, технических средств дорожного движения, обеспечивающих визуальное восприятие ансамбля;

19) установка произведений монументально-декоративного искусства, связанных с историей города, традициями и культурой края, посвященных выдающимся деятелям;

20) установка информационных (навигационных) указателей туристического назначения.

21. В границах зоны регулирования застройки и хозяйственной деятельности локального уровня ЗРЗ(Л) в составе подзон ЗРЗ(Л)-1, ЗРЗ(Л)-3, ЗРЗ(Л)-5, ЗРЗ(Л)-7, ЗРЗ(Л)-8, ЗРЗ(Л)-10, ЗРЗ(Л)-11, ЗРЗ(Л)-12 объекта культурного наследия регионального значения «Усадьба Васильевское» Карцевых (Чумаковых)», XIX в.: «Главный дом», 1820 гг., «Флигель (северный)», 1820 гг., «Флигель (южный)», 1820 гг., «Парк», 2 – я пол. XIX века запрещается:

1) посадка зданий без отступа от красных линий менее 3,0 м, по красным линиям и за линиями застройки, формируемыми домами пос. Васильевское № 5 и № 6 с севера и № 9, 9а, 8 с юга от главной въездной дороги на территорию ансамбля;

2) протяженность фасадов проектируемых зданий простых очертаний в одноэтажном исполнении более 22,0 м, в двухэтажном исполнении более 24,0 м;

3) уклон скатных кровель менее 18 градусов и более 30 градусов;

4) установка надземных пешеходных переходов;

5) устройство подъездов и проезжих частей улиц на эстакадах, мостовых переходах и других устройствах, расположенных выше отметок прилегающей застройки более чем на 0,5 м;

6) изменение характера рельефа территории;

7) размещение средств наружной информации на крышах зданий и сооружений (конструкций);

8) установка крупногабаритных некапитальных и нестационарных объектов площадью более 40 кв. м, высотой более 4,0 м.

22. Требования к градостроительным регламентам в границах зоны регулирования застройки и хозяйственной деятельности локального уровня ЗРЗ(Л) в составе подзон ЗРЗ(Л)-1, ЗРЗ(Л)-3, ЗРЗ(Л)-5, ЗРЗ(Л)-7, ЗРЗ(Л)-8, ЗРЗ(Л)-10, ЗРЗ(Л)-11, ЗРЗ(Л)-12 объекта культурного наследия регионального значения «Усадьба Васильевское» Карцевых (Чумаковых)», XIX в.: «Главный дом», 1820 гг., «Флигель (северный)», 1820 гг., «Флигель (южный)», 1820 гг., «Парк», 2 – я пол. XIX века:

№ п/п	Вид разрешенного использования	Код вида	Условия использования и предельные параметры
1.	Для индивидуального жилищного строительства	2.1	Минимальный размер земельного участка - 0,04 га; максимальный размер земельного участка - 0,15 га; минимальный отступ от границ земельного участка - 3 м*; предельная высота зданий - 10,5 м (но не более параметров** по подзоне); максимальный процент застройки - 25 процентов
2.	Блокированная жилая застройка	2.3	Минимальный размер земельного участка - 0,04 га; максимальный размер земельного участка - 0,15 га; минимальный отступ от границ земельного участка - 3 м*; минимальный отступ от границ земельного участка со стороны общей стены между блоками (блок - секциями) - 0 м; предельная высота зданий - 10,5 м (но не более параметров** по подзоне); максимальный процент застройки - 25 процентов; иные показатели: максимальное количество совмещенных блок-секций -4
3.	Малозэтажная многоквартирная жилая застройка	2.1.1	Минимальный размер земельного участка на одну квартиру (без площади застройки) - 0,006 га; минимальный отступ от границ земельного участка - 3 м*; предельная этажность зданий - 4 этажа (но не более параметров** по подзоне); максимальный процент застройки - 30 процентов
4.	Дошкольное, начальное и среднее общее образование	3.5.1	Детские ясли, детские сады. Минимальный размер земельного участка - 35 кв. м на 1 место; минимальный отступ от границ земельного участка - 6 м*; предельная этажность зданий - 2 этажа (но не более параметров** по подзоне); максимальный процент застройки - 30 процентов; иные показатели: максимальная вместимость отдельно стоящих объектов - 75 мест
			Школы, лицеи, гимназии. Минимальные размеры земельных участков при вместимости до 400 мест - 50 кв. м на 1 место; минимальный отступ от границ земельного участка - 6 м*; предельная этажность зданий - 3 этажа (но не более параметров** по подзоне); максимальный процент застройки - 30 процентов; иные показатели: максимальная вместимость отдельно стоящих объектов - 300 мест

			Художественные, музыкальные школы, образовательные кружки и иные организации, осуществляющие деятельность по воспитанию, образованию и просвещению, в том числе здания, спортивные сооружения, предназначенные для занятия обучающихся физической культурой и спортом. Минимальный размер земельного участка - 0,04 га; минимальный отступ от границ земельного участка - 3 м*; предельная этажность зданий - 3 этажа (но не более параметров** по подзоне); максимальный процент застройки - 40 процентов
5.	Магазины	4.4	Максимальный размер земельного участка - 0,12 га; минимальный отступ от границ земельного участка - 3 м*; предельная этажность зданий - 2 этажа (но не более параметров** по подзоне); максимальный процент застройки - 40 процентов
6.	Бытовое обслуживание	3.3	Минимальный размер земельного участка - 0,03 га на 10 рабочих мест; минимальный отступ от границ земельного участка - 3 м*; предельная этажность зданий - 2 этажа (но не более параметров** по подзоне); максимальный процент застройки - 50 процентов
7.	Спорт	5.1	Минимальный от границ земельного участка - 3 м*; предельная этажность зданий - 3 этажа (но не более параметров** по подзоне); максимальный процент застройки - 40 процентов
8.	Общественное питание	4.6	Максимальный размер земельного участка - 0,1 га; минимальный отступ от границ земельного участка - 3 м*; предельная этажность зданий - 2 этажа (но не более параметров** по подзоне); максимальный процент застройки - 50 процентов
9.	Культурное развитие	3.6	Минимальный размер земельного участка - 0,04 га; минимальный отступ от границ земельного участка - 3 м*; предельная этажность зданий - 3 этажа (но не более параметров** по подзоне); максимальный процент застройки - 40 процентов
10.	Общественное управление	3.8	Минимальный размер земельного участка - 0,002 га на 1 рабочее место; минимальный отступ от границ земельного участка - 3 м*; предельная этажность зданий - 3 этажа (но не более параметров** по подзоне); максимальный процент застройки - 40 процентов
11.	Деловое управление	4.1	Минимальный размер земельного участка - 0,001 га на 1 рабочее место; минимальный отступ от границ земельного участка - 3 м*; предельная этажность зданий - 3 этажа (но не более параметров** по подзоне); максимальный процент застройки - 40 процентов
12.	Банковская и страховая деятельность	4.5	Минимальный размер земельного участка - 0,001 га на 1 рабочее место; минимальный отступ от границ земельного участка - 3 м*; предельная этажность зданий - 3 этажа (но не более параметров** по подзоне); максимальный процент застройки - 40 процентов
13.	Гостиничное обслуживание	4.7	Минимальный размер земельного участка - 0,003 га на 1 место; минимальный отступ от границ земельного участка - 3 м*; предельная этажность зданий - 5 этажей; максимальный процент застройки - 40 процентов

14.	Амбулаторно-поликлиническое обслуживание	3.4.1	Минимальный размер земельного участка - 0,3 га; минимальный отступ от границ земельного участка - 3 м*; предельная этажность зданий - 3 этажа (но не более параметров** по подзоне); максимальный процент застройки - 40 процентов
15.	Амбулаторное ветеринарное обслуживание	3.10.1	Минимальный размер земельного участка - 0,03 га на 10 рабочих мест; минимальный отступ от границ земельного участка - 3 м*; предельная этажность зданий - 2 этажа (но не более параметров** по подзоне); максимальный процент застройки - 40 процентов
16.	Коммунальное обслуживание	3.1	Минимальный размер земельного участка – 0,04 га; минимальный отступ от границ земельного участка - 3 м*; предельная этажность зданий - 2 этажа (но не более параметров** по подзоне); максимальный процент застройки: для линейных объектов - 100 процентов; для объектов капитального строительства - 40 процентов. Для линейных объектов минимальные и максимальные размеры земельных участков и предельные параметры разрешенного строительства, реконструкции объектов капитального строительства не подлежат установлению
17.	Социальное обслуживание	3.2	Минимальный размер земельного участка - 0,001 га на 1 рабочее место; минимальный отступ от границ земельного участка - 3 м*; предельная этажность зданий - 2 этажа (но не более параметров** по подзоне); максимальный процент застройки - 40 процентов
18.	Земельные участки (территории) общего пользования	12.0	Минимальные и максимальные размеры земельных участков и предельные параметры разрешенного строительства, реконструкции объектов капитального строительства не подлежат установлению
19.	*Отступы для объектов капитального строительства и реконструкции на территориях, примыкающих к главной въездной дороге на территорию ансамбля строго по линиям застройки, формируемым существующими домами пос. Васильевское № 5 и № 6 с севера и № 9, 9а, 8 с юга от въезда		

**

Высотный параметр установлен до отметки обреза карнизов скатных кровель и является величиной постоянной

Наименование подзоны	ЗРЗ (Л)-1	ЗРЗ (Л)-3	ЗРЗ (Л)-5	ЗРЗ (Л)-7	ЗРЗ (Л)-8	ЗРЗ (Л)-10	ЗРЗ (Л)-11	ЗРЗ (Л)-12
Значение абсолютных отметках БСВ	113,51	112,23	117,22	119,66	120,28	114,59	116,29	117,29
Существующие отметки рельефа (переменная величина МСВ/БСВ. Справочно)	100,3/ 105,62	101,00/ 106,32	101,87/ 107,19	103,0/ 108,32	103,0/ 108,32	103,52/ 108,84	103,46/ 108,78	103,3/ 108,62

Высота (м) до обреза карниза (максимальная)	7,89	5,91	10,03	11,34	11,96	5,75	7,51	8,67
Этажность, включая цокольный и мансардный	4	3	4	5	5	3	4	4

23. В границах зоны регулирования застройки и хозяйственной деятельности локального уровня в составе подзон ЗРЗ(Л)-2, ЗРЗ(Л)-4, ЗРЗ(Л)-6, ЗРЗ(Л)-9, ЗРЗ(Л)-13, ЗРЗ(Л)-14, ЗРЗ(Л)-15, ЗРЗ(Л)-16 объекта культурного наследия регионального значения «Усадьба Васильевское» Карцевых (Чумаковых)», XIX в.: «Главный дом», 1820 гг., «Флигель (северный)», 1820 гг., «Флигель (южный)», 1820 гг., «Парк», 2 – я пол. XIX века разрешается:

- 1) посадка зданий с отступом от красных линий не менее 3,0 м;
- 2) протяженность фасадов проектируемых зданий простых очертаний в одноэтажном исполнении не более 22,0 м, в двухэтажном исполнении не более 13,0 м;
- 3) обязательное применение архитектурных приемов (объем, цвет, фактура и их сочетания) для визуального разделения (членений) при длине одного здания до 34,0 м при одноэтажном строении и до 18,0 м при двух, трехэтажном строении выше отметки 7,0 м;
- 4) устройство мезонина на одноэтажных зданиях простых очертаний при длине от 18,0 до 22,0 м, шириной по фасаду не более 1/5 длины здания;
- 5) уклон скатных кровель не более 30 градусов;
- 6) использование в качестве наружной отделки стен объектов капитального строительства штукатурки, деревянной обшивки или бревенчатых стен без обшивки с последующей окраской в пастельные цвета бежевых, охристых, светло-зеленых, серых, теплых коричневых оттенков или в белый цвет, лицевого красного керамического кирпича;
- 7) применение оштукатуренных, кирпичных и обшитых деревом поверхностей в их традиционных сочетаниях;
- 8) применение в заполнении оконных и дверных проемов натуральных материалов (дерево, стекло, металл) или материалов, имитирующих дерево, а также учитывающих характер их заполнения исходя из особенностей архитектурного решения фасадов;
- 9) организация архитектурной подсветки зданий, строений, сооружений, элементов благоустройства и озеленения;
- 10) установка в границах территорий общего пользования некапитальных и нестационарных объектов высотой не более 4,0 м с использованием в отделке фасадов натуральных материалов (дерево, камень, металл, керамика), с применением в покраске фасадов традиционных цветовых гамм: бежевых, охристых, светло-зеленых,

теплых коричневых, серых оттенков и белого цвета, облицовка красным керамическим кирпичом под расшивку и (или) со штукатуркой с последующей окраской вышеперечисленных цветов. Для металлических конструкций окраска темно-серыми, темно-коричневыми и черными матовыми цветами;

11) проведение земляных работ с сохранением общего характера, отметок перепада и уклона рельефа в границах территории;

12) проведение работ по укреплению склонов с организацией подпорных стен, спусков, смотровых площадок, откосов с последующим их озеленением, которое направлено на восстановление травяного покрова; устройство цветников; посадка деревьев и декоративных кустарников;

13) проведение работ по озеленению улиц, включающее: сохранение исторического принципа аллейных посадок деревьев вдоль улиц; сохранение существующих деревьев и кустарников, за исключением санитарных рубок старых больных и сорных деревьев и кустарников, посадка новых деревьев с компактной или формируемой кроной; устройство газонов и цветников;

14) применение в покрытии пешеходной части улиц, проездов и других территорий общего пользования (тротуаров и площадок) натуральных материалов (гранит, камень, керамика) или имитирующих их (тротуарная плитка) с организацией системы водоотведения дождевых и талых вод;

15) организация парковок на специально отведенных площадках;

16) размещение временных элементов праздничного (событийного) характера;

17) установка комбинированных опор базовых станций сотовой связи, технических средств дорожного движения, обеспечивающих визуальное восприятие ансамбля;

18) установка произведений монументально-декоративного искусства, связанных с историей города, традициями и культурой края, посвященных выдающимся деятелям;

19) установка информационных (навигационных) указателей туристического назначения.

24. В границах зоны регулирования застройки и хозяйственной деятельности локального уровня ЗРЗ(Л) в составе подзон ЗРЗ(Л)-2, ЗРЗ(Л)-4, ЗРЗ(Л)-6, ЗРЗ(Л)-9, ЗРЗ(Л)-13, ЗРЗ(Л)-14, ЗРЗ(Л)-15, ЗРЗ(Л)-16 объекта культурного наследия регионального значения «Усадьба Васильевское» Карцевых (Чумаковых)», XIX в.: «Главный дом», 1820 гг., «Флигель (северный)», 1820 гг., «Флигель (южный)», 1820 гг., «Парк», 2 – я пол. XIX века запрещается:

1) посадка зданий без отступа от красных линий менее 3,0 м, по красным линиям и за линиями застройки, формируемыми домами пос. Васильевское № 5 и № 6 с севера и № 9, 9а, 8 с юга от главной въездной дороги на территорию ансамбля;

2) протяженность фасадов проектируемых зданий простых очертаний в одноэтажном исполнении более 22,0 м, в двухэтажном исполнении более 13,0 м;

3) применение архитектурных приемов (объем, цвет, фактура и их сочетания) для визуального разделения (членений) при длине фасадов одного здания более 34,0 м при одноэтажном строении и более 18,0 м при двухэтажном строении;

4) уклон скатных кровель менее 18 градусов и более 30 градусов;

5) установка надземных пешеходных переходов;

6) устройство подъездов и проезжих частей улиц на эстакадах, мостовых переходах и других устройствах, расположенных выше отметок прилегающей застройки более чем на 0,5 м;

7) изменение характера рельефа территории;

8) размещение средств наружной информации на крышах зданий и сооружений (конструкции);

9) установка крупногабаритных некапитальных и нестационарных объектов площадью более 40 кв. м, высотой более 4,0 м.

25. Требования к градостроительным регламентам в границах зоны регулирования застройки и хозяйственной деятельности локального уровня ЗРЗ(Л) в составе подзон ЗРЗ(Л)-2, ЗРЗ(Л)-4, ЗРЗ(Л)-6, ЗРЗ(Л)-9, ЗРЗ(Л)-13, ЗРЗ(Л)-14, ЗРЗ(Л)-15, ЗРЗ(Л)-16 объекта культурного наследия регионального значения «Усадьба Васильевское» Карцевых (Чумаковых), XIX в.: «Главный дом», 1820 гг., «Флигель (северный)», 1820 гг., «Флигель (южный)», 1820 гг., «Парк», 2 – я пол. XIX века:

№ п/п	Вид разрешенного использования	Код вида	Условия использования и предельные параметры
1.	Для индивидуального жилищного строительства	2.1	Минимальный размер земельного участка - 0,04 га; максимальный размер земельного участка - 0,15 га; минимальный отступ от границ земельного участка - 3 м*; предельная высота зданий - 10,5 м (но не более параметров** по подзоне); максимальный процент застройки - 25 процентов
2.	Блокированная жилая застройка	2.3	Минимальный размер земельного участка - 0,04 га; максимальный размер земельного участка - 0,15 га; минимальный отступ от границ земельного участка - 3 м*; минимальный отступ от границы земельного участка со стороны общей стены между блоками (блок-секциями) - 0 м; предельная высота зданий - 10,5 м (но не более параметров** по подзоне); максимальный процент застройки - 25 процентов; иные показатели: максимальное количество совмещенных блок-секций - 2

3.	Малозэтажная многоквартирная жилая застройка	2.1.1	Минимальный размер земельного участка на одну квартиру (без площади застройки) - 0,006 га; минимальный отступ от границ земельного участка - 3 м*; предельная этажность зданий - 4 этажа (но не более параметров** по подзоне); максимальный процент застройки - 30 процентов
4.	Дошкольное, начальное и среднее общее образование	3.5.1	В части размещения образовательных кружков и иных организаций, осуществляющих деятельность по воспитанию, образованию и просвещению, за исключением зданий, спортивных сооружений, предназначенных для занятия обучающихся физической культурой и спортом. Минимальный размер земельного участка - 0,04 га; минимальный отступ от границ земельного участка - 3 м*; предельная этажность зданий - 2 этажа (но не более параметров** по подзоне); максимальный процент застройки - 40 процентов
5.	Магазины	4.4	Максимальный размер земельного участка - 0,12 га; минимальный отступ от границ земельного участка - 3 м*; предельная этажность зданий - 2 этажа (но не более параметров** по подзоне); максимальный процент застройки - 40 процентов
6.	Бытовое обслуживание	3.3	Минимальный размер земельного участка - 0,03 га на 10 рабочих мест; минимальный отступ от границ земельного участка - 3 м*; предельная этажность зданий - 2 этажа (но не более параметров** по подзоне); максимальный процент застройки - 50 процентов
7.	Общественное питание	4.6	Максимальный размер земельного участка - 0,1 га; минимальный отступ от границ земельного участка - 3 м*; предельная этажность зданий - 2 этажа (но не более параметров** по подзоне); максимальный процент застройки - 50 процентов
8.	Культурное развитие	3.6	Минимальный размер земельного участка - 0,04 га; минимальный отступ от границ земельного участка - 3 м*; предельная этажность зданий - 2 этажа (но не более параметров** по подзоне); максимальный процент застройки - 40 процентов
9.	Общественное управление	3.8	Минимальный размер земельного участка - 0,002 га на 1 рабочее место; минимальный отступ от границ земельного участка - 3 м*; предельная этажность зданий - 2 этажа (но не более параметров** по подзоне); максимальный процент застройки - 40 процентов
10.	Деловое управление	4.1	Минимальный размер земельного участка - 0,001 га на 1 рабочее место; минимальный отступ от границ земельного участка - 3 м*; предельная этажность зданий - 2 этажа (но не более параметров** по подзоне); максимальный процент застройки - 40 процентов

11.	Гостиничное обслуживание	4.7	Минимальный размер земельного участка - 0,003 га на 1 место; минимальный отступ от границ земельного участка - 3 м*; предельная этажность зданий - 2 этажа (но не более параметров** по подзоне); максимальный процент застройки - 40 процентов
12.	Амбулаторное поликлиническое обслуживание	3.4.1	Минимальный размер земельного участка - 0,3 га; минимальный отступ от границ земельного участка - 3 м*; предельная этажность зданий - 2 этажа (но не более параметров** по подзоне); максимальный процент застройки - 40 процентов
13.	Амбулаторное ветеринарное обслуживание	3.10.1	Минимальный размер земельного участка - 0,03 га на 10 рабочих мест; минимальный отступ от границ земельного участка - 3 м*; предельная этажность зданий - 2 этажа (но не более параметров** по подзоне); максимальный процент застройки - 40 процентов
14.	Коммунальное обслуживание	3.1	Минимальный размер земельного участка - 0,04 га; минимальный отступ от границ земельного участка - 3 м*; предельная этажность зданий - 2 этажа (но не более параметров** по подзоне); максимальный процент застройки: для линейных объектов - 100 процентов; для объектов капитального строительства - 40 процентов. Для линейных объектов минимальные и максимальные размеры земельных участков и предельные параметры разрешенного строительства, реконструкции объектов капитального строительства не подлежат установлению
15.	Социальное обслуживание	3.2	Минимальный размер земельного участка - 0,001 га на 1 рабочее место; минимальный отступ от границ земельного участка - 3 м*; предельная этажность зданий - 2 этажа (но не более параметров** по подзоне); максимальный процент застройки - 40 процентов
16.	Земельные участки (территории) общего пользования	12.0	Минимальные и максимальные размеры земельных участков и предельные параметры разрешенного строительства, реконструкции объектов капитального строительства не подлежат установлению
17.	*Отступы для объектов капитального строительства и реконструкции на территориях, примыкающих к главной въездной дороге в усадьбу, строго по линиям застройки, формируемым существующими домами пос. Васильевское № 5 и № 6 с севера и № 9, 9а, 8 с юга от въезда		

**

Высотный параметр установлен до отметки обреза карнизов скатных кровель и является величиной постоянной

Наименование подзоны	ЗРЗ (Л)-2	ЗРЗ (Л)-4	ЗРЗ (Л)-6	ЗРЗ (Л)-9	ЗРЗ (Л)-13	ЗРЗ (Л)-14	ЗРЗ (Л)-15	ЗРЗ (Л)-16
Значение в абсолютных отметках БСВ	111,86	114,98	116,76	112,09	113,41	111,8	111,65	115,09

Существующие отметки рельефа (переменная величина МСВ/БСВ. Справочно)	100,8/ 106,12	101,7/ 107,02	103,39/ 108,71	102,33/ 107,65	102,05/ 107,37	102,03/ 107,35	102,22/ 107,54	100,67/ 105,99
Высота (м) до обреза карниза (максимальная)	5,74	7,96	8,05	4,44	6,04	4,45	4,11	9,10
Этажность, включая цокольный и мансардный (справочно)	3	4	4	2	3	2	2	4

26. В границах зоны регулирования застройки и хозяйственной деятельности среднего плана районного уровня ЗРЗ(СП) в составе подзон ЗРЗ(СП)-1, ЗРЗ(СП)-2, ЗРЗ(СП)-3, ЗРЗ(СП)-4, ЗРЗ(СП)-5, ЗРЗ(СП)-6 объекта культурного наследия регионального значения «Усадьба Васильевское» Карцевых (Чумаковых)», XIX в.: «Главный дом», 1820 гг., «Флигель (северный)», 1820 гг., «Флигель (южный)», 1820 гг., «Парк», 2 – я пол. XIX века разрешается:

1) строительство объектов капитального строительства в соответствии с видами разрешенного использования земельных участков, установленными для ЗРЗ(СП) специальными ограничениями по требованиям к градостроительным регламентам;

2) реконструкция зданий - объектов капитального строительства в соответствии с видами разрешенного использования земельных участков, установленными для ЗРЗ(СП) специальными ограничениями по требованиям к градостроительным регламентам;

3) посадка зданий с отступом от красных линий не менее 3,0 м;

4) реконструкция зданий современной застройки, не адаптированной к характеру исторической градостроительной среды следующими методами и приемами проектирования: венчающий карниз в завершении стен или на парапете; простота и лаконичность формы в плане (прямоугольные объемы); простота объемно-пространственных решений с исключением криволинейных форм и очертаний; вальмовые, двухскатные, или плоские кровли с парапетами и внутренними водостоками; образование мансардного этажа путем устройства мансарды для объектов капитального строительства не более 50 процентов площади застройки, для зданий, формирующих линии застройки улиц; исключение цветовой инверсии в отделке стен объектов капитального строительства (применение цветов и оттенков от светлого к темному по направлению от конька (парапета) кровли до проектного уровня земли); горизонтальные и вертикальные членения фасадов многоэтажных зданий от отметки более 7,0 м архитектурными приемами оформления фасадов (объем, цвет, фактура в различных сочетаниях) с соотношениями сторон элементов (ширина/высота) от 1,0:1,0 до 1,0:1,8; наличие архитектурного декора; использование не более четырех основных цветов в отделке фасадов;

5) протяженность фасадов проектируемых зданий простых очертаний в одноэтажном исполнении не более 16,0 м, в двух, трех и многоэтажном исполнении не более 40,0 м;

6) обязательное применение архитектурных приемов (объем, цвет, фактура и их сочетания) для визуального разделения (членений) при длине одного здания до 25,0 м в одноэтажном исполнении и до 50,0 м при двух, трех и многоэтажном исполнении;

7) при использовании в объемно-пространственном решении композиционных блоков, не имеющих общих конструктивных элементов, длина большего фасада каждого из них не более 25,0 м при одноэтажном строении и до 50,0 м при многоэтажном строении при выполнении визуального разделения (членений);

8) устройство мезонинов и мансард под скатами кровель над одно-, двух-, трех-, четырехэтажными зданиями простых очертаний. Длина фасада мезонина не более 1/3 длины здания. На каждые 25 м длины фасада допускается устройство одного мезонина в соответствии с членениями и осями проемов нижерасположенных этажей и (или) другими архитектурными деталями;

9) уклон скатных кровель не более 30 градусов для всех зданий высотой до 4-х этажей включительно. Для зданий выше 5-ти полных этажей - устройство плоских кровель с парапетами и внутренними водостоками;

10) использование в качестве покрытий кровель: оцинкованное железо с полимерным покрытием коричневого, зеленого и серого цветов (тип соединения листов фальцевый), для индивидуального жилого строительства допустима ровно окрашенная мягкая кровельная черепица без поэлементного ингредиента тех же цветов, цвета плоских кровель той же цветовой гаммы;

11) использование в качестве наружной отделки стен одно-, двухэтажных объектов капитального строительства: срубов с деревянной обшивкой или без нее с последующей окраской в пастельные цвета бежевых, охристых, оливковых, серых, теплых коричневых, светло-зеленых, светло-синих, красно-коричневых оттенков и в белый цвет в сочетании с лицевым красным керамическим кирпичом или оштукатуренными кирпичными поверхностями;

12) использование в качестве наружной отделки стен объектов капитального строительства облицовки натуральным камнем, фасадной плиткой под камень и (или) кирпич, штукатурки с последующей окраской бежевыми, охристыми, оливковыми, серыми, теплыми коричневыми оттенками, светло-зелеными, светло-синими или красно-коричневыми оттенками и в белый цвет; облицовочного керамического кирпича, а также сочетание оштукатуренных и облицованных поверхностей;

13) использование вентилируемых фасадов с применением керамического гранита, офактуренных панелей с посыпкой или из фибробетона с соотношениями сторон элементов архитектурного декора

здания (ширина/высота) от 1,0:1,0 до 1,0:1,8 и (или) их сочетанием с кладкой «под расшивку» светлых, разбеленных тонов вышеуказанных цветов;

14) для отделки общественных зданий допустимо применение контрастных открытых цветов в линейной графике не более 15 процентов от плоскости фасадов;

15) реконструкция линейных объектов;

16) размещение объектов инженерной инфраструктуры, прокладка, ремонт, реконструкция инженерных коммуникаций, необходимых для функционирования застройки (за исключением надземной и наземной прокладки);

17) демонтаж ветхих объектов вспомогательного назначения (гаражи, сараи, хозяйственные постройки, навесы, бани, голубятни);

18) установка в границах территорий общего пользования некапитальных и нестационарных объектов высотой не более 4,0 м с использованием в отделке фасадов натуральных материалов (дерево, камень, металл, керамика) с применением в покраске фасадов традиционных цветовых гамм;

19) организация архитектурной подсветки зданий, строений, сооружений, элементов благоустройства и озеленения;

20) проведение мероприятий, направленных на обеспечение экологической и пожарной безопасности;

21) проведение работ по дренированию и осушению территорий планируемой застройки;

22) использование подпорных стен, подсыпок, подпорных стен с укрепленным откосом высотой не более 1,0 м;

23) проведение работ по укреплению склонов с организацией подпорных стен, спусков, смотровых площадок с последующим их озеленением, которое направлено на восстановление травяного покрова откосов; устройство цветников; посадка деревьев и декоративных кустарников;

24) устройство подъездов и проезжих частей улиц на эстакадах, мостовых переходах и других устройствах, расположенных выше планировочных отметок прилегающей застройки более чем на 0,5 м, при условии обеспечения водоотведения по территориям общего пользования;

25) проведение работ по благоустройству территории;

26) проведение работ по озеленению улиц, включающее: сохранение исторического принципа аллеиных посадок деревьев вдоль улиц и проездов; сохранение существующих деревьев и кустарников, за исключением санитарных рубок старых больных и сорных деревьев и кустарников; посадку новых деревьев с компактной или формируемой кроной; устройство газонов и цветников;

27) проведение земляных работ с сохранением общего характера, отметок перепада и уклона рельефа в границах территории;

28) применение в покрытии пешеходной части улиц, проездов и других территорий общего пользования (тротуаров и площадок) натуральных материалов (гранит, камень, керамика) или имитирующих их (тротуарная плитка) с организацией системы водоотведения дождевых и талых вод;

29) установка ограждения земельных участков высотой не более 1,7 м (при необходимости):

прозрачностью не менее 40 процентов от общей площади ограждения с применением следующих материалов: заполнение – кованые решетки; металлические решетки с имитациейковки;

прозрачностью не менее 20 процентов с применением следующих материалов: кирпичное заполнение под расшивку и под покраску, штукатурка с покраской, деревянные наборные щиты под покраску;

цвета ограждений в сочетании с принятым цветовым решением фасадов здания;

30) перераспределение земельных участков за счет объединения смежных земель, находящихся в границах зон охраны ансамбля с идентичными режимами использования земель и градостроительными регламентами;

31) организация парковок на специально отведенных площадках;

32) размещение временных элементов праздничного (событийного) характера;

33) установка комбинированных опор базовых станций сотовой связи, технических средств дорожного движения, обеспечивающих визуальное восприятие ансамбля;

34) установка произведений монументально-декоративного искусства, связанных с историей города, традициями и культурой края, посвященных выдающимся деятелям;

35) установка информационных (навигационных) указателей туристического назначения.

27. В границах зоны регулирования застройки и хозяйственной деятельности среднего плана районного уровня ЗРЗ(СП) в составе подзон ЗРЗ(СП)-1, ЗРЗ(СП)-2, ЗРЗ(СП)-3, ЗРЗ(СП)-4, ЗРЗ(СП)-5, ЗРЗ(СП)-6 объекта культурного наследия регионального значения «Усадьба Васильевское» Карцевых (Чумаковых)», XIX в.: «Главный дом», 1820 г., «Флигель (северный)», 1820 г., «Флигель (южный)», 1820 г., «Парк», 2 – я пол. XIX века запрещается:

1) посадка зданий без отступа от красных линий менее 3,0 м или по красной линии;

2) протяженность фасадов проектируемых зданий в одноэтажном исполнении более 16,0 м, в многоэтажном исполнении более 50,0 м;

3) уклон скатных кровель менее 18 градусов и более 30 градусов;

4) устройство скатных кровель без карнизных свесов с выносом менее 0,5 м;

5) строительство жилых домов с мансардным этажом, сформированным путем образования одного ската двумя и более пересекающимися плоскостями и (или) переломами кровли;

6) размещение гаражей по границам земельных участков и на расстоянии менее 5,0 м от границ с территориями общего пользования;

7) реконструкция объектов капитального строительства без приведения в соответствие с градостроительными регламентами, установленными для участков ЗРЗ (СП) специальными ограничениями по требованиям к градостроительным регламентам;

8) размещение спутниковых устройств и кондиционеров на главных фасадах и кровлях зданий, ориентированных на улицы, проезды, бульвары и т.д.;

9) использование панорамного остекления на фасадах, обращенных в сторону ансамбля;

10) устройство «глухих», без оконных проемов фасадов, выходящих на красные линии и (или) линии застройки улиц, проездов;

11) применение сайдинга, металлических гладких и профилированных листов, бетонных и газосиликатных блоков без штукатурки, крупноформатных вентилируемых навесных панелей в отделке объектов капитального строительства;

12) хозяйственная деятельность, ведущая к значительному изменению рельефа местности;

13) изменение характера рельефа территории;

14) прокладка наземных и надземных инженерных коммуникаций (кроме временных);

15) размещение телекоммуникационных вышек, антенных мачт, труб котельных и иных инженерных сооружений, превышающих по высоте 11,0 м (с учетом высоты сооружения - места размещения);

16) размещение отдельно стоящих рекламных конструкций;

17) размещение объектов технического обслуживания и ремонта транспортных средств, машин и оборудования, высотных сооружений связи;

18) установка крупногабаритных некапитальных и нестационарных объектов;

19) организация необорудованных мест для сбора мусора;

20) установка надземных пешеходных переходов в виде сооружений;

21) размещение рекламных и информационных вывесок на фасадах объектов капитального строительства выше отметки нижнего края оконных проемов 2-го этажа;

22) размещение средств наружной информации на крышах зданий и сооружений (конструкций);

23) использование сплошного глухого ограждения земельных участков, ограждений из профилированного и (или) гладкого металлического листа или оцинкованного листа с полимерным покрытием, бетонных, железобетонных, из волнистого и плоского асбоцементного

листа, цементно-стружечных плит, из пластика и каркасного типа, обтянутого баннерной тканью;

24) выдел земель под объектами вспомогательного назначения (сарая, хозяйственных построек, бань, гаражей) в случае их расположения на земельных участках, фактически занятых жилыми домами.

28. Требования к градостроительным регламентам в границах зоны регулирования застройки и хозяйственной деятельности среднего плана районного уровня ЗРЗ(СП) в составе подзон ЗРЗ(СП)-1, ЗРЗ(СП)-2, ЗРЗ(СП)-3, ЗРЗ(СП)-4, ЗРЗ(СП)-5, ЗРЗ(СП)-6 объекта культурного наследия регионального значения «Усадьба Васильевское» Карцевых (Чумаковых)», XIX в.: «Главный дом», 1820 г., «Флигель (северный)», 1820 г., «Флигель (южный)», 1820 г., «Парк», 2 – я пол. XIX века:

№ п/п	Вид разрешенного использования	Код вида	Предельные параметры
1.	Для индивидуального жилищного строительства	2.1	Минимальный размер земельного участка - 0,04 га; максимальный размер земельного участка - 0,15 га; минимальный отступ от границ земельного участка - 3 м; предельная высота зданий – 10,5 м (но не более параметров** по подзоне); максимальный процент застройки - 25 процентов
2.	Блокированная жилая застройка	2.3	Минимальный размер земельного участка - 0,04 га; максимальный размер земельного участка - 0,15 га; минимальный отступ от границ земельного участка - 3 м; минимальный отступ от границы земельного участка со стороны общей стены между блоками (блок-секциями) - 0 м; предельная высота зданий – 10,5 м (но не более параметров** по подзоне); максимальный процент застройки – 25 процентов; иные показатели: максимальное количество совмещенных блок-секций – 10
3.	Малоэтажная многоквартирная жилая застройка	2.1.1	Минимальный размер земельного участка на одну квартиру (без площади застройки) - 0,006 га; минимальный отступ от границ земельного участка - 3 м; предельная этажность зданий – 4 этажа (но не более параметров** по подзоне); максимальный процент застройки - 30 процентов
4.	Среднеэтажная жилая застройка	2.5	Минимальный размер земельного участка на одну квартиру - 0,004 га; минимальный отступ от границ земельного участка - 3 м; предельная этажность зданий - 8 этажей (но не более параметров** по подзоне); максимальный процент застройки - 25 процентов
5.	Дошкольное, начальное и среднее общее образование	3.5.1	Детские ясли, детские сады. Минимальный размер земельного участка - 35 кв. м на 1 место; минимальный отступ от границ земельного участка - 3 м; предельная этажность зданий - 3 этажа (но не более параметров** по подзоне); максимальный процент застройки - 30 процентов; иные показатели: максимальная вместимость отдельно стоящих объектов - 350 мест.

			<p>Школы, лицеи, гимназии.</p> <p>Минимальные размеры земельных участков при вместимости:</p> <p>до 400 мест - 50 кв. м на 1 место; 400-500 мест - 60 кв. м на 1 место; 500-600 мест - 50 кв. м на 1 место; 600-800 мест - 40 кв. м на 1 место; 800-1100 мест - 33 кв. м на 1 место; 1100-1500 мест - 21 кв. м на 1 место;</p> <p>минимальный отступ от границ земельного участка - 6 м; предельная этажность зданий - 3 этажа (но не более параметров** по подзоне); максимальный процент застройки - 30 процентов; иные показатели: максимальная вместимость - 1500 мест</p> <p>Художественные, музыкальные школы, образовательные кружки и иные организации, осуществляющие деятельность по воспитанию, образованию и просвещению, в том числе здания, спортивные сооружения, предназначенные для занятия обучающихся физической культурой и спортом.</p> <p>Минимальный размер земельного участка - 0,04 га; минимальный отступ от границ земельного участка - 3 м; предельная этажность здания - 3 этажа (но не более параметров** по подзоне); максимальный процент застройки - 40 процентов</p>
6.	Магазины	4.4	<p>Максимальный размер земельного участка - 0,12 га; минимальный отступ от границ земельного участка - 3 м; предельная этажность зданий - 5 этажей (но не более параметров** по подзоне); максимальный процент застройки - 40 процентов</p>
7.	Объекты торговли (торговые центры, торгово-развлекательные центры (комплексы))	4.2	<p>Минимальный размер земельного участка - 0,1 га; минимальный отступ от границ земельного участка - 3 м; предельная этажность зданий - 5 этажей (но не более параметров** по подзоне); максимальный процент застройки - 40 процентов</p>
8.	Развлечения	4.8	<p>Минимальный размер земельного участка - 0,1 га; минимальный отступ от границ земельного участка - 3 м; предельная этажность зданий - 4 этажа (но не более параметров** по подзоне); максимальный процент застройки - 50 процентов</p>
9.	Бытовое обслуживание	3.3	<p>Минимальный размер земельного участка - 0,03 га на 10 рабочих мест; минимальный отступ от границ земельного участка - 3 м; предельная этажность зданий - 3 этажа (но не более параметров** по подзоне); максимальный процент застройки - 50 процентов</p>
10.	Спорт	5.1	<p>Минимальный размер земельного участка - 0,04 га; минимальный отступ от границ земельного участка - 3 м; предельная этажность зданий - 3 этажа (но не более параметров** по подзоне); максимальный процент застройки - 40 процентов</p>
11.	Амбулаторно-поликлиническое обслуживание	3.4.1	<p>Минимальный размер земельного участка - 0,3 га; минимальный отступ от границ земельного участка - 3 м; предельная этажность зданий - 3 этажа (но не более параметров** по подзоне); максимальный процент застройки - 40 процентов</p>

12.	Общественное питание	4.6	Максимальный размер земельного участка - 0,1 га; минимальный отступ от границ земельного участка -3 м; предельная этажность зданий - 3 этажа (но не более параметров** по подзоне); максимальный процент застройки - 50 процентов
13.	Культурное развитие	3.6	Минимальный размер земельного участка - 0,04 га; минимальный отступ от границ земельного участка - 3 м; предельная этажность зданий - 3 этажа (но не более параметров** по подзоне); максимальный процент застройки - 40 процентов
14.	Общественное управление	3.8	Минимальный размер земельного участка - 0,002 га на 1 рабочее место; минимальный отступ от границ земельного участка -3 м; предельная этажность зданий - 8 этажей (но не более параметров** по подзоне); максимальный процент застройки - 40 процентов
15.	Деловое управление	4.1	Минимальный размер земельного участка - 0,001 га на 1 рабочее место; минимальный отступ от границ земельного участка - 3 м; предельная этажность зданий - 4 этажа (но не более параметров** по подзоне); максимальный процент застройки - 40 процентов
16.	Банковская и страховая деятельность	4.5	Минимальный размер земельного участка - 0,001 га на 1 рабочее место; минимальный отступ от границ земельного участка -3 м; предельная этажность зданий - 4 этажа (но не более параметров** по подзоне); максимальный процент застройки - 40 процентов
17.	Гостиничное обслуживание	4.7	Минимальный размер земельного участка - 0,003 га на 1 место; минимальный отступ от границ земельного участка - 3 м; предельная этажность зданий - 8 этажа (но не более параметров** по подзоне); максимальный процент застройки - 40 процентов
18.	Обеспечение внутреннего правопорядка	8.3	Минимальный размер земельного участка - 0,02 га; минимальный отступ от границ земельного участка - 3 м; предельная этажность зданий - 3 этажа (но не более параметров** по подзоне); максимальный процент застройки - 40 процентов
19.	Амбулаторное ветеринарное обслуживание	3.10.1	Минимальный размер земельного участка - 0,03 га на 10 рабочих мест; минимальный отступ от границ земельного участка -3 м; предельная этажность зданий - 2 этажа (но не более параметров** по подзоне); максимальный процент застройки - 40 процентов
20.	Коммунальное обслуживание	3.1	Минимальный размер земельного участка - 0,04 га; минимальный отступ от границ земельного участка - 3 м; предельная этажность зданий - 2 этажа (но не более параметров** по подзоне); максимальный процент застройки: для линейных объектов - 100 процентов; для объектов капитального строительства - 40 процентов. Для линейных объектов минимальные и максимальные размеры земельных участков и предельные параметры разрешенного строительства, реконструкции объектов капитального строительства не подлежат установлению

21.	Автомобильный транспорт	7.2	Минимальный размер земельного участка – 0,02 га; минимальный отступ от границ земельного участка - 3 м; предельная этажность зданий - 4 этажа (но не более параметров** по подзоне); максимальный процент застройки 40 процентов
22.	Стационарное медицинское обслуживание	3.4.2	Минимальный размер земельного участка - 0,1 га; минимальный отступ от границ земельного участка - 3 м; предельная этажность зданий - 8 этажей (но не более параметров** по подзоне); максимальный процент застройки - 40 процентов
23.	Социальное обслуживание	3.2	Минимальный размер земельного участка - 0,001 га на 1 рабочее место; минимальный отступ от границ земельного участка - 3 м; предельная этажность зданий - 3 этажа (но не более параметров** по подзоне); максимальный процент застройки - 40 процентов
24.	Земельные участки (территории) общего пользования	12.0	Минимальные и максимальные размеры земельных участков и предельные параметры разрешенного строительства, реконструкции объектов капитального строительства не подлежат установлению
25.	Производственная деятельность	6.0	Минимальный размер земельного участка - 0,02 га; минимальный отступ от границ земельного участка - 3 м; предельная этажность зданий - 8 этажей (но не более параметров** по подзоне); максимальный процент застройки - 60 процентов
26.	Автомобиле-строительная промышленность	6.2.1	Максимальный размер земельного участка - 25 га; минимальный отступ от границ земельного участка - 3 м; предельная этажность зданий - 8 этажей (но не более параметров** по подзоне); максимальный процент застройки - 60 процентов
27.	Легкая промышленность	6.3	Максимальный размер земельного участка - 25 га; минимальный отступ от границ земельного участка - 3 м; предельная этажность зданий - 8 этажей (но не более параметров** по подзоне); максимальный процент застройки - 60 процентов
28.	Строительная промышленность	6.6	Максимальный размер земельного участка - 25 га; минимальный отступ от границ земельного участка - 3 м; предельная этажность зданий - 8 этажей (но не более параметров** по подзоне); максимальный процент застройки - 60 процентов
29.	Пищевая промышленность	6.4	Максимальный размер земельного участка – 0,02 га; минимальный отступ от границ земельного участка - 3 м; предельная этажность зданий - 3 этажа (но не более параметров** по подзоне); максимальный процент застройки - 60 процентов
30.	Связь	6.8	Максимальный размер земельного участка – 0,002 га; минимальный отступ от границ земельного участка - 3 м; предельная этажность зданий - 3 этажа (но не более параметров** по подзоне); максимальный процент застройки - 60 процентов
31.	Склад	6.9	Максимальный размер земельного участка – 0,02 га; минимальный отступ от границ земельного участка - 3 м; предельная этажность зданий - 3 этажа (но не более параметров** по подзоне); максимальный процент застройки - 60 процентов

32.	Обеспечение деятельности в области гидрометеорологии и смежных с ней областях	3.91	Минимальный размер земельного участка 0,001 га на 1 рабочее место; минимальный отступ от границ земельного участка - 3 м; предельная этажность зданий - 8 этажей (но не более параметров** по подзоне); максимальный процент застройки - 50 процентов
33.	Выставочно-ярмарочная деятельность	4.10	Минимальный размер земельного участка - 0,1 га; минимальный отступ от границ земельного участка - 3 м; предельная этажность зданий - 5 этажей (но не более параметров** по подзоне); максимальный процент застройки - 40 процентов
34.	Рынки	4.3	Максимальный размер земельного участка – 0,02 га; минимальный отступ от границ земельного участка - 3 м; предельная этажность зданий - 3 этажа (но не более параметров** по подзоне); максимальный процент застройки - 40 процентов
35.	Фармацевтическая промышленность	6.3.1	Максимальный размер земельного участка - 25 га; минимальный отступ от границ земельного участка - 3 м; предельная этажность зданий - 8 этажей (но не более параметров** по подзоне); максимальный процент застройки - 60 процентов
36.	Научно-производственная деятельность	6.12	Минимальный размер земельного участка - 0,06 га; минимальный отступ от границ земельного участка - 3 м; предельная этажность зданий - 8 этажей (но не более параметров** по подзоне); максимальный процент застройки - 60 процентов
37.	Обеспечение научной деятельности	3.9	Минимальный размер земельного участка - 0,06 га; минимальный отступ от границ земельного участка - 3 м; предельная этажность зданий - 8 этажей (но не более параметров** по подзоне); максимальный процент застройки - 60 процентов
38.	Служебные гаражи	4.9	Минимальный размер земельного участка - 0,02 га; минимальный отступ от границ земельного участка - 3 м; предельная этажность зданий - 3 этажа; максимальный процент застройки - 50 процентов
39.	Хранение автотранспорта	2.7.1	Минимальный размер земельного участка - 0,002 га; минимальный отступ от границ земельного участка - 0 м; предельная этажность зданий - 5 этажей (но не более параметров** по подзоне); максимальный процент застройки - 100 процентов
40.	Природно-познавательный туризм	5.2	Минимальный размер земельного участка - 0,04 га; минимальный отступ от границ земельного участка - 3 м; предельная этажность зданий - 2 этажа (но не более параметров** по подзоне); максимальный процент застройки - 5 процентов
41.	Благоустройство территории	12.0.2	Минимальные и максимальные размеры земельных участков и предельные параметры разрешенного строительства, реконструкции объектов капитального строительства не подлежат установлению
42.	Специальное пользование водными объектами	11.2	Минимальный размер земельного участка – 0,01 га; минимальный отступ от границ земельного участка - 0 м; предельная высота зданий - до 5 метров, но не более отметки предельной высоты по подзоне; максимальный процент застройки - 50 процентов
43.	Общее пользование водными объектами	11.1	Минимальные и максимальные размеры земельных участков и предельные параметры разрешенного строительства, реконструкции объектов капитального строительства не подлежат установлению

44.	Охрана природных территорий	9.1	Минимальные и максимальные размеры земельных участков и предельные параметры разрешенного строительства, реконструкции объектов капитального строительства не подлежат установлению
45.	Причалы для маломерных судов	5.4	Минимальный размер земельного участка - 0,02 га; минимальный отступ от границ земельного участка - 3 м; предельная высота зданий - 5 м; максимальный процент застройки - 30 процентов
46.	Туристическое обслуживание	5.2.1	Максимальный размер земельного участка - 0,2 га; минимальный отступ от границ земельного участка - 3 м; предельная этажность зданий - 2-3 этажа (но не более параметров** по подзоне); максимальный процент застройки - 40 процентов
47.	Водный спорт	5..5	Минимальный размер земельного участка - 0,04 га; минимальный отступ от границ земельного участка - 3 м; предельная высота зданий - 5 м; максимальный процент застройки – 60 процентов
48.	Оборудованные площадки для занятий спортом	5.1.4	В части размещения сооружений для занятия спортом и физкультурой на открытом воздухе (теннисные корты). Минимальный размер земельного участка - 0,04 га; минимальный отступ от границ земельного участка - 3 м; предельная этажность зданий — 1 этаж (но не более параметров** по подзоне); максимальный процент застройки - 60 процентов
49.	Обеспечение занятий сортом в помещениях	5.1.2	Минимальный размер земельного участка - 0,04 га; минимальный отступ от границ земельного участка - 3 м; предельная этажность зданий – 2 этажа (но не более параметров** по подзоне); максимальный процент застройки - 40 процентов
50.	Гидротехнические сооружения	11.3	В части берегозащитных сооружений: минимальный размер земельного участка - 0,04 га; минимальный отступ от границ земельного участка - 0 м; предельная этажность и высота зданий - не регламентируется; максимальный процент застройки -100 процентов
51.	Водный транспорт	7.3	Минимальный размер земельного участка - 0,04 га; минимальный отступ от границ земельного участка - 3 м; предельная высота зданий - 5 м; максимальный процент застройки - 30 процентов
52.	Санаторная деятельность	9.2.1	В части размещения пляжей: минимальные и максимальные размеры земельных участков и предельные параметры разрешенного строительства, реконструкции объектов капитального строительства не подлежат установлению
53.	Площадки для занятий спортом	5.1.3	Размещение площадок для занятия спортом и физкультурой на открытом воздухе (физкультурные площадки, беговые дорожки, поля для спортивной игры)
54.	Парки культуры и отдыха	3.6.2	Минимальные и максимальные размеры земельных участков и предельные параметры разрешенного строительства, реконструкции объектов капитального строительства не подлежат установлению
55.	Объекты культурно-досуговой деятельности	3.6.1	Минимальный размер земельного участка - 0,04 га; минимальный отступ от границ земельного участка - 3 м; предельная этажность зданий - 1 этаж (но не более параметров** по подзоне); максимальный процент застройки - 40 процентов

56.	Развлекательные мероприятия	4.8.1	Минимальный размер земельного участка - 0,1 га; минимальный отступ от границ земельного участка - 3 м; предельная этажность зданий - 1 этаж (но не более параметров** по подзоне); максимальный процент застройки - 50 процентов
57.	Ведение садоводства	13.2	Минимальный размер земельного участка - 0,04 га; минимальный отступ от границ земельного участка - 3 м; предельная высота зданий - 10,5 м (но не более параметров** по подзоне); максимальный процент застройки - 25 процентов
58.	Религиозное использование	3.7	Минимальный размер земельного участка - 7 кв. м на единицу вместимости; минимальный отступ от границ земельного участка: для объектов, предназначенных для религиозных обрядов и церемоний, - 0 м; для иных зданий и сооружений - 3 м; предельная этажность зданий - 2 этажа без учета высоты глав, шатров, куполов, башен и т.д; максимальный процент застройки - 50 процентов
59.	Среднее и высшее профессиональное образование	3.5.2	Минимальный размер земельного участка - 0,2 га; минимальный отступ от границ земельного участка - 3 м; предельная этажность зданий - 8 этажей (но не более параметров** по подзоне); максимальный процент застройки - 40 процентов

**						
Высотный параметр установлен до отметки обреза карнизов скатных кровель / парапетов плоских кровель и является величиной постоянной						
Наименование подзоны	ЗРЗ (СП)-1	ЗРЗ (СП)-2	ЗРЗ (СП)-3	ЗРЗ (СП)-4	ЗРЗ (СП)-5	ЗРЗ (СП)-6
Значение в абсолютных отметках БСВ	115,0	117,6	120,40	123,20	126,0	128,80
Существующие отметки рельефа (переменная величина мин / макс БСВ справочно)	85,0/ 106,0	86,60/ 107,5	88,0/ 107,5	92,5/ 107,0	95,0/ 107,0	98,0/ 107,0
Высота (м) до обреза карниза/парапета плоской кровли (максимальная)	9,0	10,1	12,9	16,2	19,0	21,8
Этажность при плоских кровлях, включая цокольный этаж / при скатных кровлях, включая цокольный и мансардный (справочно)	-/4	-/4	-/5	-/7	8/8	8/8

29. В границах зоны регулирования застройки и хозяйственной деятельности дальнего плана районного уровня в черте города Костромы ЗРЗ (ДП К) в составе подзон ЗРЗ(ДП К)-1, ЗРЗ(ДП К)-2, ЗРЗ(ДП К)-3,

ЗРЗ(ДП К)-4, ЗРЗ(ДП К)-5, ЗРЗ(ДП К)-6, ЗРЗ(ДП К)-7, ЗРЗ(ДП К)-8 объекта культурного наследия регионального значения «Усадьба Васильевское» Карцевых (Чумаковых)», XIX в.: «Главный дом», 1820 гг., «Флигель (северный)», 1820 гг., «Флигель (южный)», 1820 гг., «Парк», 2 – я пол. XIX века разрешается:

1) строительство объектов капитального строительства в соответствии с видами разрешенного использования земельных участков, установленными для ЗРЗ (ДП К) специальными ограничениями по требованиям к градостроительным регламентам;

2) реконструкция зданий - объектов капитального строительства в соответствии с видами разрешенного использования земельных участков, установленными для ЗРЗ (ДП К) специальными ограничениями по требованиям к градостроительным регламентам;

3) посадка зданий с отступом от красных линий не менее 3,0 м;

4) реконструкция зданий современной застройки, не адаптированной к характеру исторической градостроительной среды следующими методами и приемами проектирования: простота и лаконичность формы в плане (прямоугольные объемы); вальмовые, двухскатные, плоские кровли с парапетами и внутренними водостоками; образование мансардного этажа путем устройства мансарды для объектов капитального строительства; исключение цветовой инверсии в отделке стен объектов капитального строительства (применение цветов и оттенков от светлого к темному по направлению от парапета (конька) кровли до проектного уровня земли; горизонтальные и вертикальные членения фасадов с отметки не ниже верхней трети высоты здания архитектурными приемами оформления фасадов (объем, цвет, фактура в различных сочетаниях) с соотношениями сторон элементов (ширина/высота) от 1,0:1,0 до 1,0:2,0; использование не более четырех основных цветов в отделке фасадов;

5) протяженность фасадов проектируемых зданий простых очертаний в одноэтажном исполнении не более 16,0 м, в двух, трех, четырехэтажном исполнении не более 40,0 м, при этажности до 9-ти этажей не более 75,0 м;

6) обязательное применение архитектурных приемов (объем, цвет, фактура и их сочетания) для визуального разделения (членений) при длине фасадов одного здания до 25,0 м в одноэтажном исполнении и до 75,0 м в многоэтажном исполнении;

7) при использовании в объемно-пространственном решении зданий из композиционных блоков, не имеющих общих конструктивных элементов, каждый из них по длине фасадов до 25,0 м при одноэтажном строении и до 75,0 м при многоэтажном строении при выполнении визуального разделения (членений);

8) устройство мезонинов и мансард, при устройстве скатных кровель над одно-, двух-, трех-, четырехэтажными зданиями простых очертаний. Длина фасада мезонина не более 1/3 длины здания, на каждые 25 м длины фасада допускается устройство одного мезонина в соответствии с

членениями, с осями проемов нижерасположенных этажей и (или) другими архитектурными деталями;

9) уклон скатных кровель не более 30 градусов для всех зданий высотой до 4-х этажей включительно. Для зданий выше 5-ти полных этажей устройство плоских кровель с парапетами и внутренними водостоками;

10) использование в качестве покрытий кровель: оцинкованное железо с полимерным покрытием коричневого, зеленого и серого цветов (тип соединения листов фальцевый), для индивидуального жилого строительства допустима ровно окрашенная мягкая кровельная черепица, без поэлементного ингредиента тех же цветов, цвета плоских кровель той же цветовой гаммы;

11) использование в качестве наружной отделки стен одно-, двухэтажных объектов капитального строительства: срубов с деревянной обшивкой или без нее с последующей окраской в пастельные цвета бежевых, охристых, оливковых, серых, теплых коричневых, светло-зеленых, светло-синих, красно-коричневых оттенков и в белый цвет, в сочетании с лицевым красным глиняным кирпичом или оштукатуренными кирпичными поверхностями;

12) использование в качестве наружной отделки стен объектов капитального строительства облицовки натуральным камнем, фасадной плиткой под камень и (или) кирпич, штукатурки, с последующей окраской бежевыми, охристыми, оливковыми, серыми, теплыми коричневыми оттенками, светло-зелеными, светло-синими или красно-коричневыми оттенками и в белый цвет; облицовочного керамического кирпича; а также сочетание оштукатуренных и облицованных поверхностей;

13) использование вентилируемых фасадов с применением керамического гранита, офактуренных панелей с посыпкой или из фибробетона с соотношениями сторон элементов архитектурного декора здания (ширина/высота) от 1,0:1,0 до 1,0:2,0 и (или) их сочетанием с кладкой «под расшивку» светлых, разбеленных тонов вышеуказанных цветов;

14) использование вентилируемых фасадов с применением металлических и композитных панелей, светлых тонов вышеуказанных цветов с соотношениями сторон элементов архитектурного декора здания (ширина/высота) от 1,0:1,0 до 1,0:2,0 с контрастными включениями для членений фасада темных тонов той же цветовой гаммы или нейтральных дополнительных цветов (белый, серый, графит). Допускаются графические включения контрастных цветов (красный, желтый, синий, черный и их производные), составляющие до 20 процентов площади фасада;

15) для отделки общественных зданий допустимо применение контрастных открытых цветов в линейной графике не более 30 процентов от плоскости фасадов;

16) реконструкция линейных объектов;

17) размещение объектов инженерной инфраструктуры, прокладка, ремонт, реконструкция инженерных коммуникаций, необходимых для функционирования застройки (за исключением надземной и наземной прокладки);

18) демонтаж ветхих объектов вспомогательного назначения (гаражи, сараи, хозяйственные постройки, навесы, бани, голубятни);

19) установка в границах территорий общего пользования некапитальных и нестационарных объектов высотой не более 4 м с использованием в отделке фасадов натуральных материалов (дерево, камень, металл, керамика) с применением в покраске фасадов традиционных цветовых гамм;

20) организация архитектурной подсветки зданий, строений, сооружений, элементов благоустройства и озеленения;

21) проведение мероприятий, направленных на обеспечение экологической и пожарной безопасности;

22) проведение работ по дренированию и осушению территорий планируемой застройки;

23) использование подпорных стен, подсыпок, подпорных стен с укрепленным откосом высотой не более 1,5 м;

24) проведение работ по укреплению склонов с организацией подпорных стен, спусков, смотровых площадок с последующим их озеленением, которое направлено на восстановление травяного покрова откосов; устройство цветников; посадка деревьев и декоративных кустарников;

25) устройство подъездов и проезжих частей улиц на эстакадах, мостовых переходах и других устройствах, расположенных выше планировочных отметок, прилегающей застройки более чем на 0,5 м при условии обеспечения водоотведения по территориям общего пользования;

26) проведение работ по благоустройству территории;

27) проведение работ по озеленению улиц, включающее: сохранение исторического принципа аллеиных посадок деревьев вдоль улиц и проездов; сохранение существующих деревьев и кустарников, за исключением санитарных рубок старых больных и сорных деревьев и кустарников; посадка новых деревьев с компактной или формируемой кроной; устройство газонов и цветников;

28) проведение земляных работ с сохранением общего характера, отметок перепада и уклона рельефа в границах территории;

29) применение в покрытии пешеходной части улиц, проездов и других территорий общего пользования (тротуаров и площадок) натуральных материалов (гранит, камень, керамика) или имитирующих их (тротуарная плитка), допустимо использование асфальтобетона с организацией системы водоотведения дождевых и талых вод;

30) установка ограждения земельных участков высотой не более 1,8 м (при необходимости):

с прозрачностью не менее 20 процентов от общей площади ограждения с применением следующих материалов: заполнение – кованые решетки; металлические решетки с имитациейковки;

с прозрачностью не менее 10 процентов с применением следующих материалов: кирпичное заполнение под расшивку и под покраску, штукатурка с покраской, деревянные наборные щиты под покраску;

цвета ограждений в сочетании с принятым цветовым решением фасадов здания;

31) перераспределение земельных участков за счет объединения смежных земель, находящихся в границах зон охраны ансамбля с идентичными режимами использования земель и градостроительными регламентами;

32) организация парковок на специально отведенных площадках;

33) размещение временных элементов праздничного (событийного) характера;

34) установка комбинированных опор базовых станций сотовой связи, технических средств дорожного движения, обеспечивающих визуальное восприятие ансамбля;

35) установка произведений монументально-декоративного искусства, связанных с историей города, традициями и культурой края, посвященных выдающимся деятелям;

36) установка информационных (навигационных) указателей туристического назначения.

30. В границах зоны регулирования застройки и хозяйственной деятельности дальнего плана районного уровня в черте города Костромы ЗРЗ(ДП К) в составе подзон ЗРЗ(ДП К)-1, ЗРЗ(ДП К)-2, ЗРЗ(ДП К)-3, ЗРЗ(ДП К)-4, ЗРЗ(ДП К)-5, ЗРЗ(ДП К)-6, ЗРЗ(ДП К)-7, ЗРЗ(ДП К)-8 объекта культурного наследия регионального значения «Усадьба Васильевское» Карцевых (Чумаковых)», XIX в.: «Главный дом», 1820 гг., «Флигель (северный)», 1820 гг., «Флигель (южный)», 1820 гг., «Парк», 2 – я пол. XIX века запрещается:

1) посадка зданий без отступа от красных линий менее 3,0 м или по красной линии;

2) протяженность фасадов проектируемых зданий простых очертаний в одноэтажном исполнении более 16,0 м, в двух, трех, четырехэтажном исполнении более 40,0 м, зданий от 5-ти до 9-ти этажей более 75 м;

3) уклон скатных кровель менее 18 градусов и более 40 градусов;

4) размещение гаражей по границам земельных участков и на расстоянии менее 5,0 м от границ с территориями общего пользования;

5) реконструкция объектов капитального строительства без приведения в соответствие с градостроительными регламентами, установленными для участков ЗРЗ (ДП К) специальными ограничениями по требованиям к градостроительным регламентам;

6) размещение спутниковых устройств и кондиционеров на главных фасадах и кровлях зданий, ориентированных на улицы, проезды, бульвары и т.д.;

7) использование панорамного остекления на фасадах, обращенных в сторону ансамбля;

8) устройство глухих, без оконных проемов фасадов, выходящих на красные линии и (или) линии застройки улиц, проездов, бульваров и площадей;

9) строительство жилых домов с мансардным этажом, сформированным путем образования одного ската двумя и более пересекающимися плоскостями и (или) переломами кровли;

10) хозяйственная деятельность, ведущая к значительному изменению рельефа местности;

11) использование подпорных стен и подсыпок с высотными отметками более 1,5 м;

12) прокладка наземных и надземных инженерных коммуникаций (кроме временных);

13) размещение телекоммуникационных вышек, антенных мачт, труб котельных и иных инженерных сооружений, превышающих по высоте 11,0 м (с учетом высоты сооружения - места размещения);

14) размещение рекламных и информационных вывесок на фасадах объектов капитального строительства выше отметки нижнего края оконных проемов 2-го этажа;

15) размещение средств наружной информации на крышах зданий и сооружений (конструкций);

16) размещение отдельно стоящих широкоформатных (6,0 x 3,0 м и более) рекламных конструкций;

17) установка крупногабаритных некапитальных и нестационарных объектов;

18) размещение высотных сооружений связи;

19) установка надземных пешеходных переходов;

20) организация необорудованных мест для сбора мусора;

21) выдел земель под объектами вспомогательного назначения (сарая, хозяйственных построек, бань, гаражей) в случае их расположения на земельных участках, фактически занятых жилыми домами;

22) проектирование и проведение земляных, строительных, мелиоративных, хозяйственных работ без реализации согласованных соответствующим органом охраны объектов культурного наследия обязательных разделов об обеспечении сохранности объекта культурного наследия в проектах проведения таких работ или проектов обеспечения сохранности указанных объектов культурного наследия либо плана проведения спасательных археологических полевых работ, включающих оценку воздействия проводимых работ на указанный объект культурного наследия.

33. Требования к градостроительным регламентам в границах зоны регулирования застройки и хозяйственной деятельности дальнего плана районного уровня в черте города Костромы ЗРЗ (ДП К) в составе подзон ЗРЗ(ДП К)-1, ЗРЗ(ДП К)-2, ЗРЗ(ДП К)-3, ЗРЗ(ДП К)-4, ЗРЗ(ДП К)-5, ЗРЗ(ДП К)-6, ЗРЗ(ДП К)-7, ЗРЗ(ДП К)-8 объекта культурного наследия регионального значения «Усадьба Васильевское» Карцевых (Чумаковых)», XIX в.: «Главный дом», 1820 гг., «Флигель (северный)», 1820 гг., «Флигель (южный)», 1820 гг., «Парк», 2 – я пол. XIX века:

№ п/п	Вид разрешенного использования	Код вида	Условия использования и предельные параметры
1.	Для индивидуального жилищного строительства	2.1	Минимальный размер земельного участка - 0,04 га; максимальный размер земельного участка - 0,15 га; минимальный отступ от границ земельного участка - 3 м; предельная высота зданий -10,5 м (но не более параметров** по подзоне); максимальный процент застройки - 25 процентов
2.	Блокированная жилая застройка	2.3	Минимальный размер земельного участка - 0,04 га; максимальный размер земельного участка - 0,15 га; минимальный отступ от границ земельного участка - 3 м; минимальный отступ от границы земельного участка со стороны общей стены между блоками (блок - секциями) - 0 м; предельная высота зданий – 10,5 м (но не более параметров** по подзоне); максимальный процент застройки - 25 процентов; иные показатели: максимальное количество совмещенных блок-секций -10
3.	Малозэтажная многоквартирная жилая застройка	2.1.1	Минимальный размер земельного участка на одну квартиру (без площади застройки) - 0,006 га; минимальный отступ от границ земельного участка - 3 м; предельная этажность зданий – до 4 этажей (но не более параметров** по подзоне); максимальный процент застройки - 30 процентов
4.	Среднеэтажная жилая застройка	2.5	Минимальный размер земельного участка на одну квартиру - 0,004 га; минимальный отступ от границ земельного участка - 3 м; предельная этажность зданий – до 8 этажей (но не более параметров** по подзоне); максимальный процент застройки - 25 процентов
5.	Дошкольное, начальное и среднее общее образование	3.5.1	Детские ясли, детские сады: минимальный размер земельного участка - 35 кв. м на 1 место; минимальный отступ от границ земельного участка - 3 м; предельная этажность зданий - 3 этажа (но не более параметров** по подзоне); максимальный процент застройки - 30 процентов; иные показатели: максимальная вместимость отдельно стоящих объектов - 350 мест

			<p>Школы, лицеи, гимназии: минимальные размеры земельных участков при вместимости: - до 400 мест - 50 кв. м на 1 место; - 400-500 мест - 60 кв. м на 1 место; - 500-600 мест - 50 кв. м на 1 место; - 600-800 мест - 40 кв. м на 1 место; - 800-1100 мест - 33 кв. м на 1 место; - 1100-1500 мест - 21 кв. м на 1 место; минимальный отступ от границ земельного участка - 6 м; предельная этажность зданий – 3 этажа (но не более параметров** по подзоне); максимальный процент застройки - 30 процентов; иные показатели: максимальная вместимость - 1500 мест</p> <p>Художественные, музыкальные школы, образовательные кружки и иные организации, осуществляющие деятельность по воспитанию, образованию и просвещению, в том числе зданий, спортивных сооружений, предназначенных для занятия обучающихся физической культурой и спортом: минимальный размер земельного участка - 0,04 га; минимальный отступ от границ земельного участка - 3 м; предельная этажность зданий – 3 этажа (но не более параметров** по подзоне); максимальный процент застройки - 40 процентов</p>
6.	Магазины	4.4	<p>Максимальный размер земельного участка - 0,12 га; минимальный отступ от границ земельного участка - 3 м; предельная этажность зданий - 4 этажа (но не более параметров** по подзоне); максимальный процент застройки - 40 процентов</p>
7.	Объекты торговли (торговые центры, торгово-развлекательные центры (комплексы))	4.2	<p>Минимальный размер земельного участка - 0,1 га; минимальный отступ от границ земельного участка - 3 м; предельная этажность зданий - 5 этажей (но не более параметров** по подзоне); максимальный процент застройки - 40 процентов</p>
8.	Бытовое обслуживание	3.3	<p>Минимальный размер земельного участка - 0,03 га на 10 рабочих мест; минимальный отступ от границ земельного участка - 3 м; предельная этажность зданий - 3 этажа (но не более параметров** по подзоне); максимальный процент застройки - 50 процентов</p>
9.	Спорт	5.1	<p>Минимальный размер земельного участка - 0,04 га; минимальный отступ от границ земельного участка - 3 м; предельная этажность зданий – 3 этажа (но не более параметров** по подзоне); максимальный процент застройки - 40 процентов</p>
10.	Амбулаторно-поликлиническое обслуживание	3.4.1	<p>Минимальный размер земельного участка - 0,3 га; минимальный отступ от границ земельного участка - 3 м; предельная этажность зданий - 5 этажей (но не более параметров** по подзоне); максимальный процент застройки - 40 процентов</p>
11.	Общественное питание	4.6	<p>Максимальный размер земельного участка - 0,1 га; минимальный отступ от границ земельного участка - 3 м; предельная этажность зданий - 3 этажа (но не более параметров** по подзоне); максимальный процент застройки - 50 процентов</p>

12.	Культурное развитие	3.6	Минимальный размер земельного участка - 0,04 га; минимальный отступ от границ земельного участка - 3 м; предельная этажность зданий - 3 этажа (но не более параметров** по подзоне); максимальный процент застройки - 40 процентов
13.	Общественное управление	3.8	Минимальный размер земельного участка - 0,002 га на 1 рабочее место; минимальный отступ от границ земельного участка - 3 м; предельная этажность зданий - 9 этажей (но не более параметров** по подзоне); максимальный процент застройки - 40 процентов
14.	Деловое управление	4.1	Минимальный размер земельного участка - 0,001 га на 1 рабочее место; минимальный отступ от границ земельного участка - 3 м; предельная этажность зданий - 4 этажа (но не более параметров** по подзоне); максимальный процент застройки - 40 процентов
15.	Банковская и страховая деятельность	4.5	Минимальный размер земельного участка - 0,001 га на 1 рабочее место; минимальный отступ от границ земельного участка - 3 м; предельная этажность зданий - 4 этажа (но не более параметров** по подзоне); максимальный процент застройки - 40 процентов
16.	Гостиничное обслуживание	4.7	Минимальный размер земельного участка - 0,003 га на 1 место; минимальный отступ от границ земельного участка - 3 м; предельная этажность зданий - 9 этажей (но не более параметров** по подзоне); максимальный процент застройки - 40 процентов
17.	Обеспечение внутреннего правопорядка	8.3	Минимальный размер земельного участка - 0,02 га; минимальный отступ от границ земельного участка - 3 м; предельная этажность зданий - 3 этажа (но не более параметров** по подзоне); максимальный процент застройки - 40 процентов
18.	Амбулаторное ветеринарное обслуживание	3.10.1	Минимальный размер земельного участка - 0,03 га на 10 рабочих мест; минимальный отступ от границ земельного участка - 3 м; предельная этажность зданий - 3 этажа (но не более параметров** по подзоне); максимальный процент застройки - 40 процентов
19.	Коммунальное обслуживание	3.1	Минимальный размер земельного участка - 0,04 га; минимальный отступ от границ земельного участка - 3 м; предельная этажность зданий - 2 этажа (но не более параметров** по подзоне); максимальный процент застройки: для линейных объектов - 100 процентов; для объектов капитального строительства - 40 процентов. Для линейных объектов минимальные и максимальные размеры земельных участков и предельные параметры разрешенного строительства, реконструкции объектов капитального строительства не подлежат установлению
20.	Социальное обслуживание	3.2	Минимальный размер земельного участка - 0,001 га на 1 рабочее место; минимальный отступ от границ земельного участка - 3 м; предельная этажность зданий - 2 этажа (но не более параметров** по подзоне); максимальный процент застройки - 40 процентов

21.	Земельные участки (территории) общего пользования	12.0	Минимальные и максимальные размеры земельных участков и предельные параметры разрешенного строительства, реконструкции объектов капитального строительства не подлежат установлению
22.	Стационарное медицинское обслуживание	3.4.2	Минимальный размер земельного участка - 0,1 га; минимальный отступ от границ земельного участка - 3 м; предельная этажность зданий - 6 этажей (но не более параметров** по подзоне); максимальный процент застройки - 40 процентов
23.	Санаторная деятельность	9.2.1	Минимальный размер земельного участка - 0,2 га; минимальный отступ от границ земельного участка - 3 м; предельная этажность зданий - 5 этажей (но не более параметров** по подзоне); максимальный процент застройки - 40 процентов
24.	Производственная деятельность	6.0	Минимальный размер земельного участка - 0,06 га; минимальный отступ от границ земельного участка - 3 м; предельная этажность зданий - 8 этажей (но не более параметров** по подзоне); максимальный процент застройки - 60 процентов
25.	Склад	6.9	Максимальный размер земельного участка - 25 га; минимальный отступ от границ земельного участка - 3 м; предельная этажность зданий — 5 этажей (но не более параметров** по подзоне); максимальный процент застройки - 60 процентов
26.	Обеспечение деятельности в области гидрометеорологии и смежных с ней областях	3.9.1	Минимальный размер земельного участка – 0.01 га на 1 рабочее место; минимальный отступ от границ земельного участка - 3 метра. Предельная этажность этажей – 8 этажей (но не более параметров** по подзоне); максимальный процент застройки -50 процентов
27.	Легкая промышленность	6.3	Максимальный размер земельного участка 25 га; минимальный отступ от границ земельного участка - 3 м. Предельная этажность зданий – 8 этажей (но не более параметров** по подзоне); максимальный процент застройки -50 процентов
28.	Автомобилестроительная промышленность	6.2.1	Максимальный размер земельного участка 25 га; минимальный отступ от границ земельного участка - 3 м, предельная этажность зданий – 8 этажей (но не более параметров** по подзоне); максимальный процент застройки - 60 процентов
29.	Выставочно-ярмарочная деятельность	4.10	Минимальный размер земельного участка - 0,1 га; минимальный отступ от границ земельного участка - 3 м; предельная этажность зданий - 5 этажей (но не более параметров** по подзоне); максимальный процент застройки - 40 процентов
30.	Рынки	4.3	Минимальный размер земельного участка - 0,02; минимальный отступ от границ земельного участка - 3 м; предельная этажность зданий - 3 этажа (но не более параметров** по подзоне); максимальный процент застройки - 40 процентов
31.	Научно-производственная деятельность	6.12	Минимальный размер земельного участка - 0,06 га; минимальный отступ от границ земельного участка - 3 м; предельная этажность зданий - 8 этажей (но не более параметров** по подзоне); максимальный процент застройки - 60 процентов

32.	Обеспечение научной деятельности	3.9	Минимальный размер земельного участка - 0,06 га; минимальный отступ от границ земельного участка - 3 м; предельная этажность зданий - 8 этажей (но не более параметров** по подзоне); максимальный процент застройки - 60 процентов
33.	Автомобильный транспорт	7.2	Минимальный размер земельного участка - 0,02 га; минимальный отступ от границ земельного участка - 3 м; предельная этажность зданий - 4 этажа (но не более параметров** по подзоне); максимальный процент застройки - 50 процентов
34.	Служебные гаражи	4.9	Минимальный размер земельного участка - 0,02 га; минимальный отступ от границ земельного участка - 3 м; предельная этажность зданий - 3 этажа (но не более параметров** по подзоне); максимальный процент застройки - 50 процентов
35.	Хранение автотранспорта	2.7.1	Минимальный размер земельного участка - 0,002 га; минимальный отступ от границ земельного участка - 0 м; предельная этажность зданий - 5 этажей (но не более параметров** по подзоне); максимальный процент застройки - 100 процентов
36.	Культурное развитие	3.6	Минимальный размер земельного участка - 0,04 га; минимальный отступ от границ земельного участка - 3 м; предельная этажность зданий - 1 этаж (но не более параметров** по подзоне); максимальный процент застройки - 40 процентов
37.	Природно-познавательный туризм	5.2	Минимальный размер земельного участка - 0,04 га; минимальный отступ от границ земельного участка - 3 м; предельная высота зданий - 10,5 м (но не более параметров** по подзоне); максимальный процент застройки - 5 процентов
38.	Площадки для занятий спортом	5.1.3	Размещение площадок для занятия спортом и физкультурой на открытом воздухе (физкультурные площадки, беговые дорожки, поля для спортивной игры). Минимальный размер земельных участков – 0,04 га
39.	Парки культуры и отдыха	3.62	Минимальные и максимальные размеры земельных участков и предельные параметры разрешенного строительства, реконструкции объектов капитального строительства не подлежат установлению
40.	Ведение садоводства	13.2	Минимальный размер земельного участка - 0,04 га; минимальный отступ от границ земельного участка - 3 м; максимальный процент застройки - 25 процентов; предельная высота зданий - 10,5 м (но не более параметров** по подзоне);
41.	Религиозное использование	3.7	Минимальный размер земельного участка - 7 кв. м на единицу вместимости; минимальный отступ от границ земельного участка: - для объектов, предназначенных для религиозных обрядов и церемоний, - 0 м; - для иных зданий и сооружений - 3 м; предельная этажность зданий - 3 этажа (но не более параметров** по подзоне); максимальный процент застройки - 50 процентов
42.	Среднее и высшее профессиональное образование	3.5.2	Минимальный размер земельного участка - 1,2 га; минимальный отступ от границ земельного участка - 3 м; предельная этажность зданий - 6 этажей (но не более параметров** по подзоне); максимальный процент застройки - 40 процентов

43.	Обеспечение обороны и безопасности	8.0	Минимальный размер земельного участка - 0,04 га; минимальный отступ от границ земельного участка - 3 м; предельная этажность зданий - 5 этажей (но не более параметров** по подзоне); максимальный процент застройки - 50 процентов
-----	------------------------------------	-----	-------------------------------------------------------------------------------------------------------------------------------------------------------------------------------------------------------------------------------------

**								
Высотный параметр установлен до отметки обреза карнизов скатных кровель / парапетов плоских кровель и является величиной постоянной. Высота объекта будет зависеть от планировочного уровня рельефа.								
Наименование подзоны	ЗРЗ (ДП К)-1	ЗРЗ (ДП К)-2	ЗРЗ (ДП К)-3	ЗРЗ (ДП К)-4	ЗРЗ (ДП К)-5	ЗРЗ (ДП К)-6	ЗРЗ (ДП К)-7	ЗРЗ (ДП К)-8
Значение абсолютных отметках БСВ	131,60	134,4	137,2	140,0	142,8	145,6	148,8	151,20
Существующие отметки рельефа (переменная величина мин/макс БСВ. Справочно)	90,0/ 108,0	91,0/ 120,0	92,0/ 129,0	99,0/ 120,0	110,0/ 130,0	111,0/ 134,0	126,0- 143,0	132,0 146,0
Высота (м) до обреза карниза скатной кровли / парапета плоской кровли (максимальная)	23,6	14,4	8,2	20,0	12,8	11,6	5,8	5,2
Этажность при плоских кровлях, включая цокольный этаж \ при скатных кровлях, включая цокольный и мансардный (справочно)	8/-	-/6	-/4	6/8	-/5	-/5	-/3	-/3

34. В границах зоны регулирования застройки и хозяйственной деятельности дальнего плана районного уровня в черте сельского поселения Минское Костромского района ЗРЗ(ДП М) в составе подзон ЗРЗ(ДП М)-1, ЗРЗ(ДП М)-2, ЗРЗ(ДП М)-3, ЗРЗ(ДП М)-4, ЗРЗ(ДП М)-5 объекта культурного наследия регионального значения «Усадьба Васильевское» Карцевых (Чумаковых)», XIX в.: «Главный дом», 1820 гг., «Флигель (северный)», 1820 гг., «Флигель (южный)», 1820 гг., «Парк», 2 – я пол. XIX века разрешается:

1) строительство объектов капитального строительства в соответствии с видами разрешенного использования земельных участков, установленными для ЗРЗ(ДП М) специальными ограничениями по требованиям к градостроительным регламентам;

2) реконструкция зданий - объектов капитального строительства в соответствии с видами разрешенного использования земельных участков, установленными для ЗРЗ(ДП М) специальными ограничениями по требованиям к градостроительным регламентам;

3) посадка зданий с отступом от красных линий не менее 5,0 м. Отступ от других границ - не менее 3,0 м, при условии выполнения противопожарных нормативов;

4) реконструкция зданий современной застройки, не адаптированной к характеру исторической градостроительной среды следующими методами и приемами проектирования: простота и лаконичность формы в плане (прямоугольные объемы); вальмовые, двухскатные, плоские кровли с парапетами и внутренними водостоками; образование мансардного этажа путем устройства мансарды для объектов капитального строительства; исключение цветовой инверсии в отделке стен объектов капитального строительства (применение цветов и оттенков от светлого к темному по направлению от парапета (конька) кровли до проектного уровня земли; горизонтальные и вертикальные членения фасадов с отметки не ниже верхней трети высоты здания архитектурными приемами оформления фасадов (объем, цвет, фактура в различных сочетаниях) с соотношениями сторон элементов (ширина/высота) от 1,0:1,0 до 1,0:2,0; использование не более четырех основных цветов в отделке фасадов;

5) протяженность фасадов проектируемых зданий простых очертаний в одно-, двухэтажном исполнении не более 16,0 м, в трехэтажном исполнении не более 25,0 м, в пятиэтажном исполнении до 50,0 м;

6) обязательное применение архитектурных приемов (объем, цвет, фактура и их сочетания) для визуального разделения (членений) при длине фасадов здания до 25 м при одноэтажном строении по всей высоте здания и до 50,0 м при многоэтажном строении с отметки не ниже верхней трети высоты здания;

7) при использовании в объемно-пространственном решении зданий из композиционных блоков, не имеющих общих конструктивных элементов, каждый из них по длине фасадов до 25,0 м при одноэтажном строении и до 50,0 м при многоэтажном строении при выполнении визуального разделения;

8) устройство мезонинов и мансард при устройстве скатных кровель над одно-, двух-, трехэтажными зданиями простых очертаний. Длина фасада мезонина не более 1/3 длины здания, на каждые 25 метров длины фасада допускается устройство одного мезонина в соответствии с членениями и осями проемов нижерасположенных этажей и (или) другими архитектурными деталями;

9) уклон скатных кровель не более 30 градусов для всех зданий высотой до 4-х этажей включительно. Для зданий выше 5-ти этажей устройство плоских кровель с парапетами и внутренними водостоками;

10) использование в качестве покрытий кровель: оцинкованное железо с полимерным покрытием коричневого, зеленого и серого цветов (тип соединения листов фальцевый), для индивидуального жилого строительства допустима ровно окрашенная мягкая кровельная черепица, без поэлементного ингредиента тех же цветов, цвета плоских кровель той же цветовой гаммы;

11) использование в качестве наружной отделки стен одно-, двухэтажных объектов капитального строительства: срубов с деревянной обшивкой или без нее с последующей окраской в пастельные цвета бежевых, охристых, оливковых, серых, теплых коричневых, светло-зеленых, светло-синих, красно-коричневых оттенков и в белый цвет, в сочетании с лицевым керамическим кирпичом или оштукатуренными кирпичными поверхностями;

12) использование в качестве наружной отделки стен объектов капитального строительства облицовки натуральным камнем, фасадной плиткой под камень и (или) кирпич, штукатурки с последующей окраской бежевыми, охристыми, оливковыми, серыми, теплыми коричневыми оттенками, светло-зелеными, светло-синими или красно-коричневыми оттенками и в белый цвет; облицовочного керамического кирпича; а также сочетание оштукатуренных и облицованных поверхностей;

13) использование вентилируемых фасадов с применением керамического гранита, офактуренных панелей с посыпкой или из фибробетона с соотношениями сторон элементов архитектурного декора здания (ширина/высота) от 1,0:1,0 до 1,0:2,0 и (или) их сочетанием с кладкой «под расшивку» светлых, разбеленных тонов вышеуказанных цветов;

14) использование вентилируемых фасадов с применением металлических и композитных панелей, светлых тонов вышеуказанных цветов с соотношениями сторон элементов архитектурного декора здания (ширина/высота) от 1,0:1,0 до 1,0:2,0 с контрастными включениями для членений фасада темных тонов той же цветовой гаммы или нейтральных дополнительных цветов (белый, серый, графит). Допускаются графические включения контрастных цветов (красный, желтый, синий, черный и их производные), составляющие до 20 процентов площади фасада;

15) для отделки общественных зданий допустимо применение контрастных открытых цветов в линейной графике не более 30 процентов от плоскости фасадов;

16) реконструкция линейных объектов;

17) размещение объектов инженерной инфраструктуры, прокладка, ремонт, реконструкция инженерных коммуникаций, необходимых для функционирования застройки (за исключением надземной и наземной прокладки);

18) демонтаж ветхих объектов вспомогательного назначения (гаражи, сараи, хозяйственные постройки, навесы, бани, голубятни);

19) установка в границах территорий общего пользования некапитальных и нестационарных объектов высотой не более 4 м с использованием в отделке фасадов натуральных материалов (дерево, камень, металл, керамика) с применением в покраске фасадов традиционных цветовых гамм;

20) организация архитектурной подсветки зданий, строений, сооружений, элементов благоустройства и озеленения;

21) проведение работ по укреплению склонов с организацией подпорных стен, спусков, смотровых площадок с последующим их озеленением, которое направлено на восстановление травяного покрова откосов; устройство цветников; посадка деревьев и декоративных кустарников;

22) устройство подъездов и проезжих частей улиц на эстакадах, мостовых переходах и других устройствах, расположенных выше планировочных отметок прилегающей застройки более чем на 0,5 м, при условии обеспечения водоотведения по территориям общего пользования;

23) проведение работ по благоустройству территории;

24) проведение работ по озеленению улиц, включающее: сохранение исторического принципа аллеиных посадок деревьев вдоль улиц и проездов; сохранение существующих деревьев и кустарников, за исключением санитарных рубок старых больных и сорных деревьев и кустарников, посадку новых деревьев с компактной или формируемой кроной; устройство газонов и цветников;

25) проведение земляных работ с сохранением общего характера, отметок перепада и уклона рельефа в границах территории;

26) применение в покрытии пешеходной части улиц, проездов и других территорий общего пользования (тротуаров и площадок) натуральных материалов (гранит, камень, керамика) или имитирующих их (тротуарная плитка), а также асфальтобетона с организацией системы водоотведения дождевых и талых вод;

27) установка ограждения земельных участков высотой не более 1,8 м (при необходимости):

с прозрачностью не менее 20 процентов от общей площади ограждения с применением следующих материалов: заполнение – кованые решетки; металлические решетки с имитациейковки;

с прозрачностью не менее 10 процентов с применением следующих материалов: кирпичное заполнение под расшивку и под покраску, штукатурка с покраской, деревянные наборные щиты под покраску;

цвета ограждений в сочетании с принятым цветовым решением фасадов здания;

28) перераспределение земельных участков за счет объединения смежных земель, находящихся в границах зон охраны ансамбля с идентичными режимами использования земель и градостроительными регламентами;

29) организация парковок на специально отведенных площадках;

30) размещение временных элементов праздничного (событийного) характера;

31) установка комбинированных опор базовых станций сотовой связи, технических средств дорожного движения, обеспечивающих визуальное восприятие ансамбля;

32) установка произведений монументально-декоративного искусства, связанных с историей города, традициями и культурой края, посвященных выдающимся деятелям.

35. В границах зоны регулирования застройки и хозяйственной деятельности дальнего плана районного уровня в черте сельского поселения Минское Костромского района ЗРЗ (ДП М) в составе подзон ЗРЗ(ДП М)-1, ЗРЗ(ДП М)-2, ЗРЗ(ДП М)-3, ЗРЗ(ДП М)-4, ЗРЗ(ДП М)-5 объекта культурного наследия регионального значения «Усадьба Васильевское» Карцевых (Чумаковых)», XIX в.: «Главный дом», 1820 г., «Флигель (северный)», 1820 г., «Флигель (южный)», 1820 г., «Парк», 2 – я пол. XIX века запрещается:

1) посадка зданий без отступа от красных линий менее 5,0 м;

2) протяженность фасадов проектируемых зданий простых очертаний в одно-, двухэтажном исполнении более 16,0 м, в двух-, трехэтажном исполнении более 25,0 м, в пятиэтажном исполнении более 50,0 м;

3) размещение гаражей по границам земельных участков и на расстоянии менее 5,0 м от границ с территориями общего пользования;

4) реконструкция объектов капитального строительства без приведения в соответствие с градостроительными регламентами, установленными для участков ЗРЗ (ДП К) специальными ограничениями по требованиям к градостроительным регламентам;

5) размещение спутниковых устройств и кондиционеров на главных фасадах и кровлях зданий, ориентированных на улицы, проезды, бульвары и т.д.;

6) использование панорамного остекления на фасадах, обращенных в сторону ансамбля;

7) устройство глухих без оконных проемов фасадов, выходящих на красные линии и (или) линии застройки улиц, проездов, бульваров и площадей;

8) строительство жилых домов с мансардным этажом, сформированным путем образования одного ската двумя и более пересекающимися плоскостями и (или) переломами кровли;

9) хозяйственная деятельность, ведущая к значительному изменению рельефа местности;

10) использование подпорных стен и подсыпок с высотными отметками более 1,5 м;

11) прокладка наземных и надземных инженерных коммуникаций (кроме временных);

12) размещение телекоммуникационных вышек, сооружений связи, антенных мачт, труб котельных и иных инженерных сооружений, превышающих по высоте 11 м (с учетом высоты сооружения - места размещения);

13) размещение рекламных и информационных вывесок на фасадах объектов капитального строительства выше отметки нижнего края оконных проемов 2-го этажа;

14) строительство зданий без применения архитектурных приемов (объем, цвет, фактура и их сочетания) для визуального разделения (членений) при длине фасадов здания до 25,0 м при одноэтажном строении и до 50,0 м при двух - пятиэтажном строении;

15) устройство мезонинов и мансард при длине фасада мезонина более 1/3 длины на каждые 25 м длины здания и его расположение без композиционной увязки с фасадом здания;

16) уклон скатных кровель менее 16 градусов для всех зданий высотой до 4-х этажей включительно и более 30-40 градусов;

17) изменение характера рельефа территории;

18) размещение средств наружной информации на крышах зданий и сооружений (конструкциях);

19) размещение отдельно стоящих широкоформатных (6,0 х 3,0 м и более) рекламных конструкций;

20) установка крупногабаритных некапитальных и нестационарных объектов;

21) организация необорудованных мест для сбора мусора;

22) выдел земель под объектами вспомогательного назначения (сарая, хозяйственных построек, бань, гаражей) в случае их расположения на земельных участках, фактически занятых жилыми домами.

36. Требования к градостроительным регламентам в границах зоны регулирования застройки и хозяйственной деятельности дальнего плана районного уровня в черте сельского поселения Минское Костромского района ЗРЗ (ДП М) в составе подзон ЗРЗ(ДП М)-1, ЗРЗ(ДП М)-2, ЗРЗ(ДП М)-3, ЗРЗ(ДП М)-4, ЗРЗ(ДП М)-5 объекта культурного наследия регионального значения «Усадьба Васильевское» Карцевых (Чумаковых)», XIX в.: «Главный дом», 1820 гг., «Флигель (северный)», 1820 гг., «Флигель (южный)», 1820 гг., «Парк», 2 – я пол. XIX века:

№ п/п	Вид разрешенного использования	Код вида *	Условия использования и предельные параметры
1.	Для индивидуального жилищного строительства	2.1	Минимальный размер земельного участка - 0,06 га; максимальный размер земельного участка - 0,15 га; минимальный отступ от границ земельного участка - 3 м, от красных линий - 5 м; предельная высота зданий – 10,5 м (но не более параметров** по подзоне); максимальный процент застройки - 25 процентов

2.	Блокированная жилая застройка	2.3	Минимальный размер земельного участка - 0,06 га; максимальный размер земельного участка - 0,15 га; минимальный отступ от границ земельного участка - 3 м, от красных линий - 5 м; минимальный отступ от границы земельного участка со стороны общей стены между блоками (блок-секциями) - 0 м; предельная высота зданий – 10,5 метров (но не более параметров** по подзоне); максимальный процент застройки - 25 процентов; иные показатели: максимальное количество совмещенных блок-секций - 8
3.	Малозэтажная многоквартирная жилая застройка	2.1.1	Минимальный размер земельного участка на одну квартиру (без площади застройки) - 0,006 га; максимальный размер земельного участка - 0,15 га; минимальный отступ от границ земельного участка - 3 м, от красных линий - 5 м; предельная этажность зданий – 4 этажа (но не более параметров** по подзоне); максимальный процент застройки - 40 процентов
4.	Дошкольное, начальное и среднее общее образование	3.5.1	Детские ясли, детские сады: минимальный размер земельного участка - 35 кв. м на 1 место; минимальный отступ от границ земельного участка - 6 м; предельная этажность зданий - 3 этажа (но не более параметров** по подзоне); максимальный процент застройки - 50 процентов
			Школы, лицеи, гимназии: Минимальные размеры земельных участков при вместимости: - до 400 мест - 50 кв. м на 1 место; - 400-500 мест - 60 кв. м на 1 место; - 500-600 мест - 50 кв. м на 1 место; - 600-800 мест - 40 кв. м на 1 место; минимальный отступ от границ земельного участка - 3 м; предельная этажность зданий - 3 этажа (но не более параметров** по подзоне); максимальный процент застройки - 50 процентов
			Художественные, музыкальные школы, образовательные кружки и иные организации, осуществляющие деятельность по воспитанию, образованию и просвещению, в том числе зданий, спортивных сооружений, предназначенных для занятия обучающихся физической культурой и спортом): минимальный размер земельного участка - 0,04 га; минимальный отступ от границ земельного участка - 3 м; предельная этажность зданий - 3 этажа (но не более параметров** по подзоне); максимальный процент застройки - 50 процентов
5.	Магазины	4.4	Максимальный размер земельного участка - 0,12 га; минимальный отступ от границ земельного участка - 3 м; предельная этажность зданий - 3 этажа (но не более параметров** по подзоне); максимальный процент застройки - 50 процентов
6.	Бытовое обслуживание	3.3	Минимальный размер земельного участка - 0,03 га на 10 рабочих мест; минимальный отступ от границ земельного участка - 3 м; предельная этажность зданий - 2 этажа (но не более параметров** по подзоне); максимальный процент застройки - 60 процентов

7.	Спорт	5.1	Минимальный размер земельного участка - 0,04 га; минимальный отступ от границ земельного участка - 3 м; предельная этажность зданий - 3 этажа (но не более параметров** по подзоне); максимальный процент застройки - 60 процентов
8.	Общественное питание	4.6	Максимальный размер земельного участка - 0,1 га; минимальный отступ от границ земельного участка - 3 м; предельная этажность зданий - 3 этажа (но не более параметров** по подзоне); максимальный процент застройки - 50 процентов
9.	Культурное развитие	3.6	Минимальный размер земельного участка - 0,04 га; минимальный отступ от границ земельного участка - 3 м; предельная этажность зданий - 3 этажа (но не более параметров** по подзоне); максимальный процент застройки - 40 процентов
10.	Общественное управление	3.8	Минимальный размер земельного участка - 0,001 га на 1 рабочее место; минимальный отступ от границ земельного участка - 3 м; предельная этажность зданий - 6 этажей (но не более параметров** по подзоне); максимальный процент застройки - 60 процентов
11.	Деловое управление	4.1	Минимальный размер земельного участка - 0,001 га на 1 рабочее место; минимальный отступ от границ земельного участка - 3 м; предельная этажность зданий - 4 этажа (но не более параметров** по подзоне); максимальный процент застройки - 60 процентов
12.	Банковская и страховая деятельность	4.5	Минимальный размер земельного участка - 0,001 га на 1 рабочее место; минимальный отступ от границ земельного участка - 3 м; предельная этажность зданий - 3 этажа (но не более параметров** по подзоне); максимальный процент застройки - 40 процентов
13.	Гостиничное обслуживание	4.7	Минимальный размер земельного участка - 0,003 га на 1 место; минимальный отступ от границ земельного участка - 3 м; предельная этажность зданий - 6 этажей (но не более параметров** по подзоне); максимальный процент застройки - 40 процентов
14.	Амбулаторно-поликлиническое обслуживание	3.4.1	Минимальный размер земельного участка - 0,3 га; минимальный отступ от границ земельного участка - 3 м; предельная этажность зданий - 3 этажа (но не более параметров** по подзоне); максимальный процент застройки - 40 процентов
15.	Амбулаторное ветеринарное обслуживание	3.10.1	Минимальный размер земельного участка - 0,03 га на 10 рабочих мест; минимальный отступ от границ земельного участка - 3 м; предельная этажность зданий - 2 этажа; максимальный процент застройки - 40 процентов
16.	Коммунальное обслуживание	3.1	Минимальный размер земельного участка - 0,04 га; минимальный отступ от границ земельного участка - 3 м; предельная этажность зданий - 2 этажа; максимальный процент застройки: для линейных объектов - 100 процентов; для объектов капитального строительства - 40 процентов. Для линейных объектов минимальные и максимальные размеры земельных участков и предельные параметры разрешенного строительства, реконструкции объектов капитального строительства не подлежат установлению

17.	Социальное обслуживание	3.2	Минимальный размер земельного участка - 0,001 га на 1 рабочее место; минимальный отступ от границ земельного участка -3 м; предельная этажность зданий - 2 этажа; максимальный процент застройки - 40 процентов
18.	Земельные участки (территории) общего пользования	12.0	Минимальные и максимальные размеры земельных участков и предельные параметры разрешенного строительства, реконструкции объектов капитального строительства не подлежат установлению

**					
Высотный параметр установлен до отметки обреза карнизов скатных кровель / парапетов плоских кровель и является величиной постоянной. Высота объекта будет зависеть от планировочного уровня рельефа.					
Наименование подзоны	ЗРЗ (ДП М)-1	ЗРЗ (ДП М)-2	ЗРЗ (ДП М)-3	ЗРЗ (ДП М)-4	ЗРЗ (ДП М)-5
Значение в абсолютных отметках БСВ	131,60	137,2	140,0	142,8	145,6
Существующие отметки рельефа (переменная величина мин/макс. БСВ. Справочно)	97,0/ 109,0	100,0/ 112,0	105,0/ 119,0	108,0/ 125,0	114,0/ 133,0
Высота (м) до обреза карниза/парапета плоской кровли (максимальная)	22,6	25,2	21,0	17,8	12,6
Этажность при плоских кровлях, включая цокольный этаж и/или при скатных кровлях, включая цокольный и мансардный (справочно)	8/-	8/-	7/7	-/7	-/5

37. В границах зоны регулирования застройки и хозяйственной деятельности на правом берегу реки Волги в черте города Костромы ЗРЗ(ПБ К) в составе подзон ЗРЗ(ПБ К)-1, ЗРЗ(ПБ К)-2, ЗРЗ(ПБ К)-3, ЗРЗ(ПБ К)-4, ЗРЗ(ПБ К)-5, ЗРЗ(ПБ К)-6, ЗРЗ(ПБ К)-7, ЗРЗ(ПБ К)-8, ЗРЗ(ПБ К)-9 объекта культурного наследия регионального значения «Усадьба Васильевское» Карцевых (Чумаковых)», XIX в.: «Главный дом», 1820 гг., «Флигель (северный)», 1820 гг., «Флигель (южный)», 1820 гг., «Парк», 2 – я пол. XIX века разрешается:

1) строительство объектов капитального строительства в соответствии с видами разрешенного использования земельных участков, установленными для ЗРЗ (ПБ К) специальными ограничениями по требованиям к градостроительным регламентам;

2) посадка зданий с отступом от красных линий не менее 3,0 м;

3) реконструкция зданий современной застройки, не адаптированной к характеру исторической градостроительной среды следующими методами и приемами проектирования: карниз в завершении стен или на парапете; вальмовые, двухскатные, плоские кровли с парапетами и внутренними водостоками; образование мансардного этажа путем

устройства мансарды для объектов капитального строительства не более 50 процентов площади застройки, объектов формирующих линии застройки улиц; исключение цветовой инверсии в отделке стен объектов капитального строительства (применение цветов и оттенков от светлого к темному по направлению от конька кровли до проектного уровня земли); горизонтальные и вертикальные членения фасадов многоэтажных зданий от планировочной отметки более 7,0 м архитектурными приемами оформления фасадов (объем, цвет, фактура в различных сочетаниях) с соотношениями сторон элементов (ширина/высота) от 1,0:1,0 до 1,0:1,8, наличие архитектурного декора; использование не более четырех основных цветов в отделке фасадов;

4) протяженность фасадов проектируемых зданий простых очертаний в одноэтажном исполнении не более 16,0 м, в двух-, трехэтажном исполнении не более 40,0 м;

5) обязательное применение архитектурных приемов (объем, цвет, фактура и их сочетания) для визуального разделения (членений) при длине фасадов одного здания до 20,0 м в одноэтажном исполнении и до 40,0 м при двух-, трехэтажном исполнении;

6) при использовании в объемно-пространственном решении зданий из композиционных блоков, не имеющих общих конструктивных элементов, каждый из них по длине фасадов до 20,0 м при одноэтажном исполнении, и до 40,0 м при многоэтажном исполнении при выполнении визуального разделения (членений);

7) устройство мезонинов и мансард, при устройстве скатных кровель над одно-, двух-, трехэтажными зданиями простых очертаний. Длина фасада мезонина не более 1/3 длины здания, на каждые 20 м длины фасада допускается устройство одного мезонина соосно членениям и осям проемов нижерасположенных этажей и (или) другим архитектурным деталям;

8) уклон скатных кровель не более 35 градусов для всех зданий высотой до 3-х этажей включительно;

9) использование в качестве покрытий кровель: оцинкованное железо с полимерным покрытием коричневого, зеленого и серого цветов (тип соединения листов фальцевый), для индивидуального жилого строительства допустима ровно окрашенная мягкая кровельная черепица, без поэлементного ингредиента тех же цветов, цвета плоских кровель той же цветовой гаммы;

7) использование в качестве наружной отделки стен одно-, двухэтажных объектов капитального строительства: срубов с деревянной обшивкой или без нее с последующей окраской в пастельные цвета бежевых, охристых, оливковых, серых, теплых коричневых, светло-зеленых, светло-синих, красно-коричневых оттенков и в белый цвет, в сочетании с лицевым красным глиняным кирпичом или оштукатуренными кирпичными поверхностями;

8) использование в качестве наружной отделки стен объектов капитального строительства облицовки натуральным камнем, фасадной плиткой под камень и (или) кирпич, штукатурки, с последующей окраской бежевыми, охристыми, оливковыми, серыми, теплыми коричневыми оттенками, светло-зелеными, светло-синими или красно-коричневыми оттенками и в белый цвет; облицовочного керамического кирпича; а также сочетание оштукатуренных и облицованных поверхностей;

9) использование вентилируемых фасадов с применением керамического гранита, офактуренных панелей с посыпкой или из фибробетона с соотношениями сторон элементов архитектурного декора здания (ширина/высота) от 1,0:1,0 до 1,0:1,8 и (или) их сочетанием с кладкой «под расшивку» светлых, разбеленных тонов вышеуказанных цветов;

10) для отделки общественных зданий допустимо применение контрастных открытых цветов в линейной графике не более 5 процентов от плоскости фасадов;

11) реконструкция линейных объектов;

12) размещение объектов инженерной инфраструктуры, прокладка, ремонт, реконструкция инженерных коммуникаций, необходимых для функционирования застройки (за исключением надземной и наземной прокладки);

13) демонтаж ветхих объектов вспомогательного назначения (гаражи, сараи, хозяйственные постройки, навесы, бани);

14) установка в границах территорий общего пользования некапитальных и нестационарных объектов высотой не более 4 м с использованием в отделке фасадов натуральных материалов (дерево, камень, металл, керамика) с применением в покраске фасадов традиционных цветовых гамм;

15) организация архитектурной подсветки зданий, строений, сооружений, элементов благоустройства и озеленения;

16) проведение мероприятий, направленных на обеспечение экологической и пожарной безопасности;

17) проведение работ по дренированию и осушению территорий планируемой застройки;

18) использование подпорных стен, подсыпок, подпорных стен с укрепленным откосом не более 1,0 м;

19) проведение работ по укреплению склонов с организацией подпорных стен, спусков, смотровых площадок с последующим их озеленением, которое направлено на восстановление травяного покрова откосов; устройство цветников; посадку деревьев и декоративных кустарников;

20) проведение работ по благоустройству территории;

21) проведение работ по озеленению улиц, включающее: сохранение исторического принципа аллеиных посадок деревьев вдоль улиц; сохранение существующих деревьев и кустарников, за исключением

санитарных рубок старых больных и сорных деревьев и кустарников, посадка новых деревьев с компактной или формируемой кроной; устройство газонов и цветников;

22) проведение земляных работ с сохранением общего характера, отметок перепада и уклона рельефа в границах территории;

23) применение в покрытии пешеходной части улиц, проездов и других территорий общего пользования (тротуаров и площадок) натуральных материалов (гранит, камень, керамика) или имитирующих их (тротуарная плитка) с организацией системы водоотведения дождевых и талых вод;

24) установка ограждения земельных участков высотой не более 1,7 м (при необходимости):

с прозрачностью не менее 40 процентов от общей площади ограждения с применением следующих материалов: заполнение – кованые решетки; металлические решетки с имитациейковки;

с прозрачностью не менее 20 процентов от общей площади ограждения с применением следующих материалов: кирпичное заполнение под расшивку и под покраску, штукатурка с покраской, деревянные наборные щиты под покраску;

цвета ограждений в сочетании с принятым цветовым решением фасадов здания;

25) организацию парковок на специально отведенных площадках;

26) размещение временных элементов праздничного (событийного) характера;

27) установка комбинированных опор базовых станций сотовой связи, технических средств дорожного движения, обеспечивающих визуальное восприятие ансамбля;

28) установка произведений монументально-декоративного искусства, связанных с историей города, традициями и культурой края, посвященных выдающимся деятелям;

29) установка информационных (навигационных) указателей туристического назначения.

38. В границах зоны регулирования застройки и хозяйственной деятельности на правом берегу реки Волги в черте города Костромы ЗРЗ(ПБ К) в составе подзон ЗРЗ(ПБ К)-1, ЗРЗ(ПБ К)-2, ЗРЗ(ПБ К)-3, ЗРЗ(ПБ К)-4, ЗРЗ(ПБ К)-5, ЗРЗ(ПБ К)-6, ЗРЗ(ПБ К)-7, ЗРЗ(ПБ К)-8, ЗРЗ(ПБ К)-9 объекта культурного наследия регионального значения «Усадьба Васильевское» Карцевых (Чумаковых)», XIX в.: «Главный дом», 1820 гг., «Флигель (северный)», 1820 гг., «Флигель (южный)», 1820 гг., «Парк», 2 – я пол. XIX века запрещается:

1) посадка зданий без отступа от красных линий менее 3,0 м или по красной линии;

2) протяженность фасадов проектируемых зданий простых очертаний в одноэтажном исполнении более 16,0 м, в многоэтажном исполнении более 40,0 м;

- 3) уклон скатных кровель более 35 градусов;
- 4) размещение гаражей по границам земельных участков и на расстоянии менее 5,0 м от границ с территориями общего пользования;
- 5) реконструкция объектов капитального строительства без приведения в соответствие с градостроительными регламентами, установленными для участка ЗРЗ(ПБ К) специальными ограничениями по требованиям к градостроительным регламентам;
- 6) размещение спутниковых устройств и кондиционеров на главных фасадах и кровлях зданий, ориентированных на улицы, площади, бульвары, набережные и т.д.;
- 7) устройство глухих, без оконных проемов фасадов, выходящих на красные линии и (или) линии застройки улиц, проездов, бульваров и площадей;
- 8) строительство жилых домов с мансардным этажом, сформированным путем образования одного ската двумя и более пересекающимися плоскостями и (или) переломами кровли;
- 9) применение сайдинга, металлических гладких и профилированных листов, бетонных и газосиликатных блоков без штукатурки в отделке объектов капитального строительства;
- 10) хозяйственная деятельность, ведущая к значительному изменению рельефа местности;
- 11) использование подпорных стен и подсыпок с высотными отметками более 1,0 м;
- 12) прокладка наземных и надземных инженерных коммуникаций (кроме временных);
- 13) размещение телекоммуникационных вышек, антенных мачт, труб котельных и иных инженерных сооружений, превышающих по высоте 11,0 м (с учетом высоты сооружения - места размещения);
- 14) размещение рекламных и информационных вывесок на фасадах объектов капитального строительства выше отметки нижнего края оконных проемов 2-го этажа;
- 15) размещение средств наружной информации на крышах зданий и сооружений (конструкций);
- 16) размещение отдельно стоящих рекламных конструкций;
- 17) установка крупногабаритных некапитальных и нестационарных объектов;
- 18) установка надземных пешеходных переходов;
- 19) устройство подъездов и проезжих частей улиц на эстакадах, мостовых переходах и других устройствах расположенных выше отметок прилегающей застройки более чем на 0,5 м;
- 20) изменение характера рельефа территории;
- 21) размещение объектов промышленности, складского хозяйства, объектов технического обслуживания и ремонта транспортных средств, машин и оборудования; высотных сооружений связи;
- 22) организация необорудованных мест для сбора мусора;

23) использование сплошного глухого ограждения земельных участков, ограждений из профилированного и (или) гладкого металлического листа или оцинкованного листа с полимерным покрытием, бетонных, железобетонных, из волнистого и плоского асбоцементного листа, цементно-стружечных плит, из пластика и каркаса обтянутого баннерной тканью;

24) выдел земель под объектами вспомогательного назначения (сарая, хозяйственных построек, бань, гаражей) в случае их расположения на земельных участках, фактически занятых жилыми домами.

39. Требования к градостроительным регламентам в границах зоны регулирования застройки и хозяйственной деятельности на правом берегу реки Волги в черте города Костромы ЗРЗ(ПБ К) в составе подзон ЗРЗ(ПБ К)-1, ЗРЗ(ПБ К)-2, ЗРЗ(ПБ К)-3, ЗРЗ(ПБ К)-4, ЗРЗ(ПБ К)-5, ЗРЗ(ПБ К)-6, ЗРЗ(ПБ К)-7, ЗРЗ(ПБ К)-8, ЗРЗ(ПБ К)-9 объекта культурного наследия регионального значения «Усадьба Васильевское» Карцевых (Чумаковых)», XIX в.: «Главный дом», 1820 гг., «Флигель (северный)», 1820 гг., «Флигель (южный)», 1820 гг., «Парк», 2 – я пол. XIX века:

№ п/п	Вид разрешенного использования	Код вида *	Условия использования и предельные параметры
1.	Для индивидуального жилищного строительства	2.1	Минимальный размер земельного участка - 0,04 га; максимальный размер земельного участка - 0,15 га; минимальный отступ от границ земельного участка - 3 м; предельная высота зданий - 10,5 м (но не более параметров** по подзоне); максимальный процент застройки - 25 процентов
2.	Блокированная жилая застройка	2.3	Минимальный размер земельного участка - 0,04 га; максимальный размер земельного участка - 0,15 га; минимальный отступ от границ земельного участка - 3 м; минимальный отступ от границы земельного участка со стороны общей стены между блоками (блок-секциями) - 0 м; предельная высота зданий - 10,5 м (но не более параметров** по подзоне); максимальный процент застройки - 25 процентов; иные показатели: максимальное количество совмещенных блок-секций - 10
3.	Малозэтажная многоквартирная жилая застройка	2.1.1	Минимальный размер земельного участка на одну квартиру (без площади застройки) - 0,006 га; минимальный отступ от границ земельного участка - 3 м; предельная этажность зданий - 3 этажа (но не более параметров** по подзоне); максимальный процент застройки - 30 процентов
4.	Дошкольное, начальное и среднее общее образование	3.5.1	Детские ясли, детские сады: минимальный размер земельного участка - 35 кв. м на 1 место; минимальный отступ от границ земельного участка - 3 м; предельная этажность зданий - 2 этажа (но не более параметров** по подзоне); максимальный процент застройки - 30 процентов; иные показатели: максимальная вместимость отдельно стоящих объектов - 350 мест
			Школы, лицеи, гимназии: минимальные размеры земельных участков при вместимости:

			<p>- до 400 мест - 50 кв. м на 1 место; - 400-500 мест - 60 кв. м на 1 место; - 500-600 мест - 50 кв. м на 1 место; - 600-800 мест - 40 кв. м на 1 место; - 800-1100 мест - 33 кв. м на 1 место; - 1100-1500 мест - 21 кв. м на 1 место; минимальный отступ от границ земельного участка - 6 м; предельная этажность зданий - 3 этажа (но не более параметров** по подзоне); максимальный процент застройки - 30 процентов; иные показатели: максимальная вместимость - 1500 мест</p> <p>Художественные, музыкальные школы, образовательные кружки и иные организации, осуществляющие деятельность по воспитанию, образованию и просвещению, в том числе зданий, спортивных сооружений, предназначенных для занятия обучающихся физической культурой и спортом: Минимальный размер земельного участка - 0,04 га; минимальный отступ от границ земельного участка - 3 м; предельная этажность зданий - 3 этажа (но не более параметров** по подзоне); максимальный процент застройки - 40 процентов</p>
5.	Магазины	4.4	<p>Максимальный размер земельного участка - 0,12 га; минимальный отступ от границ земельного участка - 3 м; предельная высота зданий - 10,5 м (но не более параметров** по подзоне); максимальный процент застройки - 40 процентов</p>
6.	Бытовое обслуживание	3.3	<p>Минимальный размер земельного участка - 0,03 га на 10 рабочих мест; минимальный отступ от границ земельного участка - 3 м; предельная этажность зданий - 2 этажа (но не более параметров** по подзоне); максимальный процент застройки - 50 процентов</p>
7.	Спорт	5.1	<p>Минимальный размер земельного участка - 0,04 га; минимальный отступ от границ земельного участка - 3 м; предельная этажность зданий - 3 этажа (но не более параметров** по подзоне); максимальный процент застройки - 40 процентов</p>
8.	Общественное питание	4.6	<p>Максимальный размер земельного участка - 0,1 га; минимальный отступ от границ земельного участка - 3 м; предельная этажность зданий - 3 этажа (но не более параметров** по подзоне); максимальный процент застройки - 50 процентов</p>
9.	Культурное развитие	3.6	<p>Минимальный размер земельного участка - 0,04 га; минимальный отступ от границ земельного участка - 3 м; предельная этажность зданий - 3 этажа (но не более параметров** по подзоне); максимальный процент застройки - 40 процентов</p>
10.	Общественное управление	3.8	<p>Минимальный размер земельного участка - 0,002 га на 1 рабочее место; минимальный отступ от границ земельного участка - 3 м; предельная этажность зданий - 3 этажа (но не более параметров** по подзоне); максимальный процент застройки - 40 процентов</p>
11.	Деловое управление	4.1	<p>Минимальный размер земельного участка - 0,001 га на 1 рабочее место; минимальный отступ от границ земельного участка - 3 м; предельная этажность зданий - 3 этажа (но не более параметров** по подзоне); максимальный процент застройки - 40 процентов</p>

12.	Банковская и страховая деятельность	4.5	Минимальный размер земельного участка - 0,001 га на 1 рабочее место; минимальный отступ от границ земельного участка - 3 м; предельная этажность зданий - 3 этажа (но не более параметров** по подзоне); максимальный процент застройки - 40 процентов
13.	Гостиничное обслуживание	4.7	Минимальный размер земельного участка - 0,003 га на 1 место; минимальный отступ от границ земельного участка - 3 м; предельная этажность зданий - 3 этажа (но не более параметров** по подзоне); максимальный процент застройки - 40 процентов
14.	Религиозное использование	3.7	Минимальный размер земельного участка - 7 кв. м на единицу вместимости; минимальный отступ от границ земельного участка: - для объектов, предназначенных для религиозных обрядов и церемоний, - 0 м; - для иных зданий и сооружений - 3 м; предельная этажность зданий - 3 этажа (но не более параметров** по подзоне) без учета высоты шатров, глав, башен и т.п.; максимальный процент застройки - 50 процентов
15.	Амбулаторно - поликлиническое обслуживание	3.4.1	Минимальный размер земельного участка - 0,3 га; минимальный отступ от границ земельного участка - 3 м; предельная этажность зданий - 3 этажа (но не более параметров** по подзоне); максимальный процент застройки - 40 процентов
16.	Амбулаторное ветеринарное обслуживание	3.10.1	Минимальный размер земельного участка - 0,03 га на 10 рабочих мест; минимальный отступ от границ земельного участка - 3 м; предельная этажность зданий - 3 этажа (но не более параметров** по подзоне); максимальный процент застройки - 40 процентов
17.	Коммунальное обслуживание	3.1	Минимальный размер земельного участка - 0,04 га; минимальный отступ от границ земельного участка - 3 м; предельная этажность зданий - 2 этажа (но не более параметров** по подзоне); максимальный процент застройки: для линейных объектов - 100 процентов; для объектов капитального строительства - 40 процентов. Для линейных объектов минимальные и максимальные размеры земельных участков и предельные параметры разрешенного строительства, реконструкции объектов капитального строительства не подлежат установлению
18.	Социальное обслуживание	3.2	Минимальный размер земельного участка - 0,001 га на 1 рабочее место; минимальный отступ от границ земельного участка - 3 м; предельная этажность зданий - 2 этажа (но не более параметров** по подзоне); максимальный процент застройки - 40 процентов
19.	Земельные участки (территории) общего пользования	12.0	Минимальные и максимальные размеры земельных участков и предельные параметры разрешенного строительства, реконструкции объектов капитального строительства не подлежат установлению
20	Обеспечение внутреннего правопорядка	8.3	Минимальный размер земельного участка - 0,02 га; минимальный отступ от границ земельного участка - 3 м; предельная этажность зданий - 2 этажа (но не более параметров** по подзоне);

Максимальный процент застройки - 40 процентов

**									
Высотный параметр установлен до отметки коньков/парапетов скатных/плоских кровель и является величиной постоянной. Высота объекта будет зависеть от планировочного уровня рельефа.									
Наименование подзоны	ЗРЗ (ПБ К)-1	ЗРЗ (ПБ К)-2	ЗРЗ (ПБ К)-3	ЗРЗ (ПБ К)-4	ЗРЗ (ПБ К)-5	ЗРЗ (ПБ К)-6	ЗРЗ (ПБ К)-7	ЗРЗ (ПБ К)-8	ЗРЗ (ПБ К)-9
Значение в абсолютных отметках БСВ	98,50	99,50	100,50	101,50	102,50	103,50	104,50	105,50	106,50
Существующие отметки рельефа (переменная величина мин/макс БСВ. Справочно)	85,0/88,0	86,5/87,5	87,0/88,0	87,5/90,0	88,0/90,5	89,0/91,0	91,0/91,8	91,0/94,8	93,5/98,0
Высота (м) до конька/парапета (максимальная)	10,5	12,0	12,5	11,5	12,5	12,5	12,7	10,7	8,5
Этажность, включая цокольный и мансардный этаж. (Справочно)	3	3	3	3	3	3	3	3	2

40. В границах зоны регулирования застройки и хозяйственной деятельности на правом берегу реки Волги в черте Середняковского сельского поселения Костромского района ЗРЗ(ПБ С) в составе подзон ЗРЗ(ПБ С)-1, ЗРЗ(ПБ С)-2, ЗРЗ(ПБ С)-3, ЗРЗ(ПБ С)-4, ЗРЗ(ПБ С)-5, ЗРЗ(ПБ С)-6, ЗРЗ(ПБ С)-7, ЗРЗ(ПБ С)-8, ЗРЗ(ПБ С)-9 объекта культурного наследия регионального значения «Усадьба Васильевское» Карцевых (Чумаковых)», XIX в.: «Главный дом», 1820 г., «Флигель (северный)», 1820 г., «Флигель (южный)», 1820 г., «Парк», 2 – я пол. XIX века разрешается:

1) строительство объектов капитального строительства в соответствии с видами разрешенного использования земельных участков, установленными для ЗРЗ (ПБ С) специальными ограничениями по требованиям к градостроительным регламентам;

2) посадка зданий с отступом от красных линий не менее 3,0 м;

3) реконструкция зданий современной застройки, не адаптированной к характеру исторической градостроительной среды следующими методами и приемами проектирования: карниз в завершении стен или на парапете; вальмовые, двухскатные, плоские кровли с парапетами и внутренними водостоками; образование мансардного этажа путем устройства мансарды для объектов капитального строительства не более

50 процентов площади застройки, объектов формирующих линий застройки улиц; исключение цветовой инверсии в отделке стен объектов капитального строительства (применение цветов и оттенков от светлого к темному по направлению от конька кровли до проектного уровня земли); горизонтальные и вертикальные членения фасадов многоэтажных зданий от планировочной отметки более 7,0 м архитектурными приемами оформления фасадов (объем, цвет, фактура в различных сочетаниях) с соотношениями сторон элементов (ширина/высота) от 1,0:1,0 до 1,0:1,8, наличие архитектурного декора; использование не более четырех основных цветов в отделке фасадов;

4) протяженность фасадов проектируемых зданий простых очертаний в одноэтажном исполнении не более 16,0 м, в двух-, трехэтажном исполнении не более 40,0 метров;

5) обязательное применение архитектурных приемов (объем, цвет, фактура и их сочетания) для визуального разделения (членений) при длине фасадов одного здания до 20,0 м в одноэтажном исполнении и до 40,0 м при двух-, трехэтажном исполнении;

6) при использовании в объемно-пространственном решении зданий из композиционных блоков, не имеющих общих конструктивных элементов, каждый из них по длине фасадов до 20,0 м при одноэтажном исполнении и до 40,0 м при многоэтажном строении при выполнении визуального разделения (членений);

7) устройство мезонинов и мансард при устройстве скатных кровель над одно-, двух-, трехэтажными зданиями простых очертаний. Длина фасада мезонина не более 1/3 длины здания, на каждые 20,0 м длины фасада допускается устройство одного мезонина соосно членениям и осям проемов нижерасположенных этажей и (или) другим архитектурным деталям;

8) уклон скатных кровель не более 35 градусов для всех зданий высотой до 3-х этажей включительно;

9) использование в качестве покрытий кровель: оцинкованное железо с полимерным покрытием коричневого, зеленого и серого цветов (тип соединения листов фальцевый), для индивидуального жилого строительства допустима ровно окрашенная мягкая кровельная черепица без поэлементного ингредиента тех же цветов, цвета плоских кровель той же цветовой гаммы;

10) использование в качестве наружной отделки стен одно-, двухэтажных объектов капитального строительства: срубов с деревянной обшивкой или без нее с последующей окраской в пастельные цвета бежевых, охристых, оливковых, серых, теплых коричневых, светло-зеленых, светло-синих, красно-коричневых оттенков и в белый цвет, в сочетании с лицевым красным глиняным кирпичом или оштукатуренными кирпичными поверхностями;

11) использование вентилируемых фасадов с применением керамического гранита, офактуренных панелей с посыпкой или из

фибробетона с соотношениями сторон элементов архитектурного декора здания (ширина/высота) от 1,0:1,0 до 1,0:1,8 и (или) их сочетанием с кладкой «под расшивку» светлых, разбеленных тонов вышеуказанных цветов;

12) для отделки общественных зданий допустимо применение контрастных открытых цветов в линейной графике не более 5 процентов от плоскости фасадов;

13) реконструкция линейных объектов;

14) размещение объектов инженерной инфраструктуры, прокладка, ремонт, реконструкция инженерных коммуникаций, необходимых для функционирования застройки (за исключением надземной и наземной прокладки);

15) демонтаж ветхих объектов вспомогательного назначения (гаражи, сараи, хозяйственные постройки, навесы, бани);

16) установка в границах территорий общего пользования некапитальных и нестационарных объектов высотой не более 4-х м с использованием в отделке фасадов натуральных материалов (дерево, камень, металл, керамика) с применением в покраске фасадов традиционных цветовых гамм;

17) организация архитектурной подсветки зданий, строений, сооружений, элементов благоустройства и озеленения;

18) проведение мероприятий, направленных на обеспечение экологической и пожарной безопасности;

19) проведение работ по дренированию и осушению территорий планируемой застройки;

20) использование подпорных стен, подсыпок, подпорных стен с укрепленным откосом не более 1,0 м;

21) проведение работ по укреплению склонов с организацией подпорных стен, спусков, смотровых площадок с последующим их озеленением, которое направлено на восстановление травяного покрова откосов; устройство цветников; посадку деревьев и декоративных кустарников;

22) проведение работ по благоустройству территории;

23) проведение работ по озеленению улиц, включающее: сохранение исторического принципа аллеиных посадок деревьев вдоль улиц; сохранение существующих деревьев и кустарников, за исключением санитарных рубок старых больных и сорных деревьев и кустарников, посадку новых деревьев с компактной или формируемой кроной; устройство газонов и цветников;

24) проведение земляных работ с сохранением общего характера, отметок перепада и уклона рельефа в границах территории;

25) применение в покрытии пешеходной части улиц, проездов и других территорий общего пользования (тротуаров и площадок) натуральных материалов (гранит, камень, керамика) или имитирующих их

(тротуарная плитка) с организацией системы водоотведения дождевых и талых вод;

26) установка ограждения земельных участков высотой не более 1,7 м (при необходимости):

с прозрачностью не менее 40 процентов от общей площади ограждения с применением следующих материалов: заполнение – кованые решетки; металлические решетки с имитациейковки;

с прозрачностью не менее 20 процентов от общей площади ограждения с применением следующих материалов: кирпичное заполнение под расшивку и под покраску, штукатурка с покраской, деревянные наборные щиты под покраску;

цвета ограждений в сочетании с принятым цветовым решением фасадов здания;

27) организация парковок на специально отведенных площадках;

28) размещение временных элементов праздничного (событийного) характера;

29) установка комбинированных опор базовых станций сотовой связи высотой не более 11,0 м, технических средств дорожного движения, обеспечивающих визуальное восприятие ансамбля;

30) установка произведений монументально-декоративного искусства, связанных с историей города, традициями и культурой края, посвященных выдающимся деятелям;

31) установка информационных (навигационных) указателей туристического назначения.

41. В границах зоны регулирования застройки и хозяйственной деятельности на правом берегу реки Волги в черте Середняковского сельского поселения Костромского района ЗРЗ(ПБ С) в составе подзон ЗРЗ(ПБ С)-1, ЗРЗ(ПБ С)-2, ЗРЗ(ПБ С)-3, ЗРЗ(ПБ С)-4, ЗРЗ(ПБ С)-5, ЗРЗ(ПБ С)-6, ЗРЗ(ПБ С)-7, ЗРЗ(ПБ С)-8, ЗРЗ(ПБ С)-9 объекта культурного наследия регионального значения «Усадьба Васильевское» Карцевых (Чумаковых)», XIX в.: «Главный дом», 1820 г., «Флигель (северный)», 1820 г., «Флигель (южный)», 1820 г., «Парк», 2 – я пол. XIX века запрещается:

1) посадка зданий без отступа от красных линий менее 3,0 м или по красной линии;

2) протяженность фасадов проектируемых зданий простых очертаний в одноэтажном исполнении более 16,0 м, в многоэтажном исполнении более 40,0 м;

3) уклон скатных кровель более 35 градусов;

4) размещение гаражей по границам земельных участков и на расстоянии менее 5,0 м от границ с территориями общего пользования;

5) реконструкция объектов капитального строительства без приведения в соответствие с градостроительными регламентами, установленными для участка ЗРЗ(ПБ С) специальными ограничениями по требованиям к градостроительным регламентам;

6) размещение спутниковых устройств и кондиционеров на главных фасадах и кровлях зданий, ориентированных на улицы, площади, бульвары, набережные и т.д.;

7) устройство глухих, без оконных проемов фасадов, выходящих на красные линии и (или) линии застройки улиц, проездов, бульваров и площадей;

8) строительство жилых домов с мансардным этажом, сформированным путем образования одного ската двумя и более пересекающимися плоскостями и (или) переломами кровли;

9) применение сайдинга, металлических гладких и профилированных листов, бетонных и газосиликатных блоков без штукатурки в отделке объектов капитального строительства;

10) хозяйственная деятельность, ведущая к значительному изменению рельефа местности;

11) использование подпорных стен и подсыпок с высотными отметками более 1,0 м;

12) прокладка наземных и надземных инженерных коммуникаций (кроме временных);

13) размещение телекоммуникационных вышек, антенных мачт, труб котельных и иных инженерных сооружений, превышающих по высоте 11,0 м (с учетом высоты сооружения - место расположения);

14) размещение рекламных и информационных вывесок на фасадах объектов капитального строительства выше отметки нижнего края оконных проемов 2-го этажа;

15) размещение средств наружной информации на крышах зданий и сооружений (конструкций);

16) размещение отдельно стоящих рекламных конструкций;

17) установка крупногабаритных некапитальных и нестационарных объектов;

18) установка надземных пешеходных переходов;

19) устройство подъездов и проезжих частей улиц на эстакадах, мостовых переходах и других устройствах, расположенных выше отметок прилегающей застройки более чем на 0,5 м;

20) изменение характера рельефа территории;

21) размещение объектов промышленности, складского хозяйства, объектов технического обслуживания и ремонта транспортных средств, машин и оборудования; высотных сооружений связи;

22) организация необорудованных мест для сбора мусора;

23) использование сплошного глухого ограждения земельных участков, ограждений из профилированного и (или) гладкого металлического листа или оцинкованного листа с полимерным покрытием, бетонных, железобетонных, из волнистого и плоского асбоцементного листа, цементно-стружечных плит, из пластика и каркаса обтянутого баннерной тканью;

24) выдел земель под объектами вспомогательного назначения (сарая, хозяйственных построек, бань, гаражей) в случае их расположения на земельных участках, фактически занятых жилыми домами.

42. Требования к градостроительным регламентам в границах зоны регулирования застройки и хозяйственной деятельности на правом берегу реки Волги в черте Средняковского сельского поселения Костромского района ЗРЗ(ПБ С) в составе подзон ЗРЗ(ПБ С)-1, ЗРЗ(ПБ С)-2, ЗРЗ(ПБ С)-3, ЗРЗ(ПБ С)-4, ЗРЗ(ПБ С)-5, ЗРЗ(ПБ С)-6, ЗРЗ(ПБ С)-7, ЗРЗ(ПБ С)-8, ЗРЗ(ПБ С)-9 объекта культурного наследия регионального значения «Усадьба Васильевское» Карцевых (Чумаковых)», XIX в.: «Главный дом», 1820 гг., «Флигель (северный)», 1820 гг., «Флигель (южный)», 1820 гг., «Парк», 2 – я пол. XIX века:

№ п/п	Вид разрешенного использования	Код вида*	Условия использования и предельные параметры
1.	Для индивидуального жилищного строительства	2.1	Минимальный размер земельного участка - 0,06 га; максимальный размер земельного участка - 0,15 га; минимальный отступ от границ земельного участка - 3 м; отступ от красной линии не менее 3 м; предельная высота зданий – 10,5 м (но не более параметров** по подзоне); максимальный процент застройки - 20 процентов
2.	Блокированная жилая застройка (блокированные, двухсемейные жилые дома)	2.3	Минимальный размер земельного участка - 0,04 га; максимальный размер земельного участка - 0,15 га; минимальный отступ от границ земельного участка - 3 м; минимальный отступ от границы земельного участка со стороны общей стены между блоками (блок - секциями) - 0 м; отступ от красной линии не менее 3 м; предельная высота зданий – 10,5 м (но не более параметров** по подзоне); максимальный процент застройки - 30 процентов; иные показатели: максимальное количество совмещенных блок-секций - 2
3.	Дошкольное, начальное и среднее общее образование	3.5.1	<p>Детские ясли, детские сады: минимальный размер земельного участка - 35 кв. м на 1 место; минимальный отступ от границ земельного участка - 6 м; предельная этажность зданий – 2 этажа (но не более параметров** по подзоне); максимальный процент застройки - 30 процентов; иные показатели: максимальная вместимость отдельно стоящих объектов - 350 мест</p> <p>Школы, лицеи, гимназии: минимальные размеры земельных участков при вместимости: - до 400 мест - 50 кв. м на 1 место; - 400-500 мест - 60 кв. м на 1 место; - 500-600 мест - 50 кв. м на 1 место; - 600-800 мест - 40 кв. м на 1 место; - 800-1100 мест - 33 кв. м на 1 место; минимальный отступ от границ земельного участка - 6 м; предельная этажность зданий - 2 этажа (но не более параметров** по подзоне); максимальный процент застройки – 30 процентов; иные показатели: максимальная вместимость - 1500 мест</p>

			Художественные, музыкальные школы, образовательные кружки и иные организации, осуществляющие деятельность по воспитанию, образованию и просвещению, в том числе зданий, спортивных сооружений, предназначенных для занятия обучающихся физической культурой и спортом: минимальный размер земельного участка - 0,04 га; минимальный отступ от границ земельного участка - 3 м; предельная этажность зданий - 2 этажа (но не более параметров** по подзоне); максимальный процент застройки - 40 процентов
4.	Магазины	4.4	Максимальный размер земельного участка - 0,12 га; минимальный отступ от границ земельного участка - 3 м; предельная этажность зданий - 2 этажа (но не более параметров** по подзоне); максимальный процент застройки - 40 процентов
5.	Бытовое обслуживание	3.3	Минимальный размер земельного участка - 0,03 га на 10 рабочих мест; минимальный отступ от границ земельного участка - 3 м; предельная этажность зданий - 2 этажа (но не более параметров** по подзоне); максимальный процент застройки - 50 процентов
6.	Спорт	5.1	Минимальный размер земельного участка - 0,04 га; минимальный отступ от границ земельного участка - 3 м; предельная этажность зданий - 3 этажа (но не более параметров** по подзоне); максимальный процент застройки - 40 процентов
7.	Общественное питание	4.6	Максимальный размер земельного участка - 0,1 га; минимальный отступ от границ земельного участка - 3 м; предельная этажность зданий - 3 этажа (но не более параметров** по подзоне); максимальный процент застройки - 50 процентов
8.	Культурное развитие	3.6	Минимальный размер земельного участка - 0,04 га; минимальный отступ от границ земельного участка - 3 м; предельная этажность зданий - 3 этажа (но не более параметров** по подзоне); максимальный процент застройки - 40 процентов
9.	Общественное управление	3.8	Минимальный размер земельного участка - 0,002 га на 1 рабочее место; минимальный отступ от границ земельного участка - 3 м; предельная этажность зданий - 3 этажа (но не более параметров** по подзоне); максимальный процент застройки - 40 процентов
10.	Гостиничное обслуживание	4.7	Минимальный размер земельного участка - 0,003 га на 1 место; минимальный отступ от границ земельного участка - 3 м; предельная этажность зданий - 3 этажа (но не более параметров** по подзоне); максимальный процент застройки - 40 процентов
11.	Религиозное использование	3.7	Минимальный размер земельного участка - 7 кв. м на единицу вместимости; минимальный отступ от границ земельного участка: для объектов, предназначенных для религиозных обрядов и церемоний, - 0 м; для иных зданий и сооружений - 3 м; предельная этажность зданий - 2 этажа (но не более параметров** по подзоне) без учета высоты шатров, глав, башен и т.п.; максимальный процент застройки - 50 процентов
12.	Амбулаторно -	3.4.1	Минимальный размер земельного участка - 0,3 га;

	поликлиническое обслуживание		минимальный отступ от границ земельного участка - 3 м; предельная этажность зданий – 3 этажа (но не более параметров** по подзоне); максимальный процент застройки - 40 процентов
13.	Амбулаторное ветеринарное обслуживание	3.10.1	Минимальный размер земельного участка - 0,03 га на 10 рабочих мест; минимальный отступ от границ земельного участка - 3 м; предельная этажность зданий – 3 этажа (но не более параметров** по подзоне); максимальный процент застройки - 40 процентов
14.	Коммунальное обслуживание	3.1	Минимальный размер земельного участка – 0,04 га; минимальный отступ от границ земельного участка - 3 м; предельная этажность зданий -2 этажа (но не более параметров** по подзоне); максимальный процент застройки: для линейных объектов - 100 процентов; для объектов капитального строительства - 40 процентов. Для линейных объектов минимальные и максимальные размеры земельных участков и предельные параметры разрешенного строительства, реконструкции объектов капитального строительства не подлежат установлению.
15.	Социальное обслуживание	3.2	Минимальный размер земельного участка - 0,001 га на 1 рабочее место; минимальный отступ от границ земельного участка - 3 м; предельная этажность зданий – 2 этажа (но не более параметров** по подзоне); максимальный процент застройки - 40 процентов
16.	Земельные участки (территории) общего пользования	12.0	Минимальные и максимальные размеры земельных участков и предельные параметры разрешенного строительства, реконструкции объектов капитального строительства не подлежат установлению
17.	Обеспечение внутреннего правопорядка	8.3	Минимальный размер земельного участка -0,02 га; минимальный отступ от границ земельного участка – 3 м; предельная этажность зданий - 2 этажа (но не более параметров** по подзоне); максимальный процент застройки - 40 процентов

**

Высотный параметр установлен до отметки коньков/парапетов скатных/плоских кровель и является величиной постоянной.

Наименование подзоны	ЗРЗ (ПБ.С)-1	ЗРЗ (ПБ.С)-2	ЗРЗ (ПБ.С)-3	ЗРЗ (ПБ.С)-4	ЗРЗ (ПБ.С)-5	ЗРЗ (ПБ.С)-6	ЗРЗ (ПБ.С)-7	ЗРЗ (ПБ.С)-8	ЗРЗ (ПБ.С)-9
Значение в абсолютных отметках БСВ	98,50	99,50	100,50	101,50	102,50	103,50	104,50	105,50	106,50
Существующие отметки рельефа (переменная величина БСВ) Справочно	87,2/87,5	87,2/88,0	87,5/89,0	88,0/90,5	90,30/94,0	90,4/95,5	90,5/94,0	91,0/93,0	93,0/98,0
Высота (м) до конька/парапета (максимальная)	11,0	11,5	11,5	11,0	8,5	8,0	10,5	12,5	10,5

Этажность, включая цокольный и мансардный этажи (Справочно)	3	3	3	3	2	2	3	3	3
-------------------------------------------------------------	---	---	---	---	---	---	---	---	---

43. В границах зоны регулирования застройки и хозяйственной деятельности на озелененной территории общего пользования правого берега реки Волги ЗРЗ(ПБ.ОТ) в составе подзон ЗРЗ(ПБ.ОТ)-1, ЗРЗ(ПБ.ОТ)-2, ЗРЗ(ПБ.ОТ)-3, ЗРЗ(ПБ.ОТ)-4, ЗРЗ(ПБ.ОТ)-5, ЗРЗ(ПБ.ОТ)-6 объекта культурного наследия регионального значения «Усадьба Васильевское» Карцевых (Чумаковых)», XIX в.: «Главный дом», 1820 гг., «Флигель (северный)», 1820 гг., «Флигель (южный)», 1820 гг., «Парк», 2 – я пол. XIX века разрешается:

1) строительство объектов капитального строительства в соответствии с видами разрешенного использования земельных участков, установленными для ЗРЗ (ПБ ОТ) и специальными ограничениями по требованиям к градостроительным регламентам;

2) посадка зданий с отступом от красных линий не менее 3,0 м;

3) обязательное применение архитектурных приемов оформления фасадов (объем, цвет, фактура и их различные сочетания) для визуального разделения (членений) с соотношениями сторон элементов от 1,0:1,0 до 1,0:1,8 при длине фасадов зданий от 20,0 до 40,0 м выше отметки 5,0 м;

4) при использовании в объемно-пространственном решении зданий из композиционных блоков, не имеющих общих конструктивных элементов, длина каждого из них до 40,0 м при выполнении визуального разделения (членений);

5) устройство мезонинов и мансард при выполнении скатных кровель над зданиями простых очертаний. Длина фасада мезонина не более 1/3 длины здания при протяженности фасада не более 20,0 м, не более 1/5 длины здания при длине от 20,0 до 40,0 м, размещение - соосно членениям и осям проемов нижерасположенных этажей и (или) в соответствии с другими архитектурными деталями;

6) уклон скатных кровель от 12 до 25 градусов для всех зданий;

7) использование в качестве покрытий кровель: оцинкованное железо с полимерным покрытием коричневого, зеленого и серого цветов (тип соединения листов фальцевый);

8) использование в качестве наружной отделки стен одно-, двухэтажных объектов капитального строительства: срубов с деревянной обшивкой или без нее с последующей окраской в пастельные цвета бежевых, охристых, оливковых, серых, теплых коричневых, светло-зеленых, светло-синих, красно-коричневых оттенков и в белый цвет, в сочетании с лицевым красным глиняным кирпичом или оштукатуренными кирпичными поверхностями;

9) использование в качестве наружной отделки стен объектов капитального строительства облицовки натуральным камнем, фасадной плиткой под камень и (или) кирпич, штукатурки с последующей окраской бежевыми, охристыми, оливковыми, серыми, теплыми коричневыми оттенками, светло-зелеными, светло-синими или красно-коричневыми оттенками и в белый цвет; облицовочного керамического кирпича; а также сочетание оштукатуренных и облицованных поверхностей;

10) использование вентилируемых фасадов с применением керамического гранита, офактуренных панелей с посыпкой или из фибробетона с соотношениями сторон элементов архитектурного декора здания (ширина/высота) от 1,0:1,0 до 1,0:1,8 и (или) их сочетанием с кладкой «под расшивку» светлых, разбеленных тонов вышеуказанных цветов;

11) для отделки общественных зданий допустимо применение контрастных открытых цветов в линейной графике не более 5 процентов от плоскости фасадов;

11) реконструкция линейных объектов;

12) размещение объектов инженерной инфраструктуры, прокладка, ремонт, реконструкция инженерных коммуникаций, необходимых для функционирования застройки (за исключением надземной и наземной прокладки);

13) демонтаж ветхих объектов вспомогательного назначения (гаражи, сараи, пирсы и т.д.);

14) установка в границах территорий общего пользования некапитальных и нестационарных объектов высотой не более 4 м с использованием в отделке фасадов натуральных материалов (дерево, камень, металл, керамика) с применением в покраске фасадов традиционных цветовых гамм;

15) организация архитектурной подсветки зданий, строений, сооружений, элементов благоустройства и озеленения;

16) проведение мероприятий, направленных на обеспечение экологической и пожарной безопасности;

17) проведение работ по дренированию и осушению территорий планируемой застройки;

18) использование подпорных стен, подсыпок, подпорных стен с укрепленным откосом не более 0,6 м;

19) проведение работ по укреплению прибрежных территорий с организацией подпорных стен, спусков, смотровых площадок с последующим их озеленением, которое направлено на восстановление травяного покрова откосов; устройство цветников; посадку деревьев и декоративных кустарников;

20) проведение работ по благоустройству территории;

21) проведение работ по озеленению улиц, включающее: сохранение исторического принципа аллеиных посадок деревьев вдоль улиц; сохранение существующих деревьев и кустарников, за исключением

санитарных рубок старых больных и сорных деревьев и кустарников, посадка новых деревьев с компактной или формируемой кроной; устройство газонов и цветников;

22) проведение земляных работ с сохранением общего характера, отметок перепада и уклона рельефа в границах территории;

23) применение в покрытии пешеходной части улиц, проездов и других территорий общего пользования (тротуаров и площадок) натуральных материалов (гранит, камень, керамика) или имитирующих их (тротуарная плитка) с организацией системы водоотведения дождевых и талых вод;

24) установка ограждений земельных участков высотой не более 1,2 м с прозрачностью не менее 90 процентов от общей площади ограждения с применением следующих материалов: заполнение - кованое железо; металл, имитирующий ковку, без цоколей;

25) организация парковок на специально отведенных площадках;

26) размещение временных элементов праздничного (событийного) характера;

27) установка комбинированных опор базовых станций сотовой связи, технических средств дорожного движения, обеспечивающих визуальное восприятие ансамбля;

28) установка произведений монументально-декоративного искусства, связанных с историей города, традициями и культурой края, посвященных выдающимся деятелям;

29) установка информационных (навигационных) указателей туристического назначения.

44. В границах зоны регулирования застройки и хозяйственной деятельности на озелененной территории общего пользования правого берега реки Волги ЗРЗ(ПБ.ОТ) в составе подзон ЗРЗ(ПБ.ОТ)-1, ЗРЗ(ПБ.ОТ)-2, ЗРЗ(ПБ.ОТ)-3, ЗРЗ(ПБ.ОТ)-4, ЗРЗ(ПБ.ОТ)-5, ЗРЗ(ПБ.ОТ)-6 объекта культурного наследия регионального значения «Усадьба Васильевское» Карцевых (Чумаковых)», XIX в.: «Главный дом», 1820 г., «Флигель (северный)», 1820 г., «Флигель (южный)», 1820 г., «Парк», 2 – я пол. XIX века запрещается:

1) протяженность фасадов проектируемых объектов в пределах одного блока капитального строительства более 40,0 м;

2) размещение зданий вспомогательного назначения по границам земельных участков и на расстоянии менее 5,0 м от границ с территориями общего пользования;

3) размещение спутниковых устройств и кондиционеров на главных фасадах и кровлях зданий, ориентированных на улицы, набережную, зоны отдыха и т.д.;

4) устройство глухих, без оконных проемов фасадов, выходящих на красные линии и (или) линии застройки улиц, набережную, зоны отдыха;

5) строительство зданий с мансардным этажом, сформированным путем образования одного ската двумя и более пересекающимися плоскостями и (или) переломами кровли;

6) хозяйственная деятельность, ведущая к значительному изменению рельефа местности;

7) использование подпорных стен и подсыпок с высотными отметками более 0,6 м;

8) прокладка наземных и надземных инженерных коммуникаций (кроме временных);

9) размещение телекоммуникационных вышек, антенных мачт, труб котельных и иных инженерных сооружений, превышающих по высоте 4,0 м (с учетом высоты сооружения);

10) размещение отдельно стоящих рекламных конструкций, за исключением расположенных на планировочной отметке земельного участка высотой не более 1,2 м;

11) размещение рекламных и информационных вывесок на кровлях зданий;

12) размещение средств наружной информации на крышах зданий и сооружений (конструкций);

13) установка крупногабаритных некапитальных и нестационарных объектов;

14) установка надземных пешеходных переходов;

15) устройство подъездов и проезжих частей улиц на эстакадах, мостовых переходах и других устройствах, расположенных выше отметок прилегающей застройки более чем на 0,5 м;

16) изменение характера рельефа территории;

17) размещение объектов промышленности, складского хозяйства, объектов технического обслуживания и ремонта транспортных средств, машин и оборудования, высотных сооружений связи;

18) организация необорудованных мест для сбора мусора;

19) использование сплошного глухого ограждения земельных участков, ограждений из профилированного и (или) гладкого металлического листа или оцинкованного листа с полимерным покрытием, бетонных, железобетонных, из волнистого и плоского асбоцементного листа, цементно-стружечных плит, из пластика и каркаса натянутого баннерной тканью.

45. Требования к градостроительным регламентам в границах зоны регулирования застройки и хозяйственной деятельности на озелененной территории общего пользования правого берега реки Волги ЗРЗ(ПБ.ОТ) в составе подзон ЗРЗ(ПБ.ОТ)-1, ЗРЗ(ПБ.ОТ)-2, ЗРЗ(ПБ.ОТ)-3, ЗРЗ(ПБ.ОТ)-4, ЗРЗ(ПБ.ОТ)-5, ЗРЗ(ПБ.ОТ)-6 объекта культурного наследия регионального значения «Усадьба Васильевское» Карцевых (Чумаковых)», XIX в.: «Главный дом», 1820 г., «Флигель (северный)», 1820 г., «Флигель (южный)», 1820 г., «Парк», 2 – я пол. XIX века:

№ п/п	Вид разрешенного использования	Код вида	Условия использования и предельные параметры
1.	Улично-дорожная сеть	12.0.1	Минимальные и максимальные размеры земельных участков и предельные параметры разрешенного строительства, реконструкции объектов капитального строительства не подлежат установлению
2.	Благоустройство территории	12.0.2	Минимальные и максимальные размеры земельных участков и предельные параметры разрешенного строительства, реконструкции объектов капитального строительства не подлежат установлению
3.	Гидротехнические сооружения	11.3	В части берегозащитных сооружений: минимальный размер земельного участка - 0,04 га; минимальный отступ от границ земельного участка - 0 м; предельная этажность зданий – 1 этаж (но не более параметров** по подзоне); максимальный процент застройки - 60 процентов
4.	Водный транспорт	7.3	В части размещения пристаней, причалов: минимальный размер земельного участка - 0,04 га; минимальный отступ от границ земельного участка - 3 м; предельная этажность зданий – 1 этаж (но не более параметров** по подзоне); максимальный процент застройки - 30 процентов
5.	Специальное пользование водными объектами	11.2	Минимальный размер земельного участка - 0,01 га; минимальный отступ от границ земельного участка - 0 м; предельная этажность зданий – 1 этаж (но не более параметров** по подзоне); максимальный процент застройки - 50 процентов
6.	Общее пользование водными объектами	11.1	Минимальные и максимальные размеры земельных участков и предельные параметры разрешенного строительства, реконструкции объектов капитального строительства не подлежат установлению
7.	Деятельность по особой охране и изучению природы	9.0	Минимальные и максимальные размеры земельных участков и предельные параметры разрешенного строительства, реконструкции объектов капитального строительства не подлежат установлению
8.	Развлекательные мероприятия	4.8.1	Минимальный размер земельного участка - 0,1 га; минимальный отступ от границ земельного участка - 3 м; предельная этажность зданий – 3 этажа (но не более параметров** по подзоне); максимальный процент застройки - 50 процентов
9.	Общественное питание	4.6	Максимальный размер земельного участка - 0,1 га; минимальный отступ от границ земельного участка - 3 м; предельная этажность зданий – 3 этажа (но не более параметров** по подзоне); максимальный процент застройки - 30 процентов
10.	Объекты культурно-досуговой деятельности	3.6.1	Минимальный размер земельного участка - 0,04 га; минимальный отступ от границ земельного участка - 3 м; предельная этажность зданий – 3 этажа (но не более параметров** по подзоне); максимальный процент застройки - 40 процентов
11.	Парки культуры и отдыха	3.6.2	Минимальные и максимальные размеры земельных участков и предельные параметры разрешенного строительства, реконструкции объектов капитального строительства не подлежат установлению

12.	Обеспечение занятий спортом в помещениях	5.1.2	Минимальный размер земельного участка - 0,04 га; минимальный отступ от границ земельного участка - 3 м; предельная этажность зданий – 4 этажа (но не более параметров** по подзоне); максимальный процент застройки - 40 процентов
13.	Площадки для занятий спортом	5.1.3	Минимальный размер земельного участка - 0,04 га
14.	Оборудованные площадки для занятий спортом	5.1.4	В части размещения теннисных кортов: минимальный размер земельного участка - 0,04 га; минимальный отступ от границ земельного участка - 3 м; предельная этажность зданий – 4 этажа (но не более параметров** по подзоне); максимальный процент застройки - 60 процентов
15.	Водный спорт	5.1.5	Минимальный размер земельного участка - 0,04 га; минимальный отступ от границ земельного участка - 3 м; предельная этажность зданий – 2 этажа (но не более параметров** по подзоне); максимальный процент застройки - 60 процентов
16.	Осуществление религиозных обрядов	3.7.1	Минимальный размер земельного участка - 7 кв. м на единицу вместимости; минимальный отступ от границ земельного участка - 0 м; предельная этажность зданий - 3 этажа (но не более параметров** по подзоне) без учета глав, шатров, колоколен и т.п.; максимальный процент застройки - 50 процентов
17.	Обеспечение внутреннего правопорядка	8.3	Минимальный размер земельного участка - 0,02 га; минимальный отступ от границ земельного участка - 3 м; предельная этажность зданий – 4 этажа (но не более параметров** по подзоне); максимальный процент застройки - 40 процентов
18.	Природно-познавательный туризм	5.2	Минимальный размер земельного участка - 0,04 га; минимальный отступ от границ земельного участка - 3 м; предельная этажность зданий – 2 этажа (но не более параметров** по подзоне); максимальный процент застройки - 5 процентов
19.	Причалы для маломерных судов	5.4	Минимальный размер земельного участка - 0,02 га; минимальный отступ от границ земельного участка - 3 м; предельная этажность зданий - 1 этаж (но не более параметров** по подзоне); максимальный процент застройки - 30 процентов
20.	Предоставление коммунальных услуг	3.1.1	Минимальный размер земельного участка - 0,001 га; минимальный отступ от границ земельного участка - 0 м; предельная этажность зданий – 2 этажа (но не более параметров** по подзоне); максимальный процент застройки - 100 процентов

**

Высотный параметр установлен до отметки обреза карнизов скатных кровель и является величиной постоянной. Высота объекта будет зависеть от планировочного уровня рельефа.

Наименование подзоны	ЗРЗ (ПБ ОТ)-1	ЗРЗ (ПБ ОТ)-2	ЗРЗ (ПБ ОТ)-3	ЗРЗ (ПБ ОТ)-4	ЗРЗ (ПБ ОТ)-5	ЗРЗ (ПБ ОТ)-6
----------------------	---------------	---------------	---------------	---------------	---------------	---------------

Значение в абсолютных отметках БСВ	91,50	90,50	89,50	88,50	98,50	99,50
Существующие отметки рельефа (переменная величина мин\макс БСВ)	84,5/85,6	84,5/86,3	84,5/86,4	84,5/86,8	85,0/87,2	85,0/85,5
Высота (м) до конька (максимальная)	5,9	4,2	3,1	1,7	11,3	14,0
Этажность, включая цокольный и мансардный (Справочно)	1	1	1	1	3	4
