

ИНСПЕКЦИЯ ПО ОХРАНЕ ОБЪЕКТОВ КУЛЬТУРНОГО НАСЛЕДИЯ КОСТРОМСКОЙ ОБЛАСТИ

ПРИКАЗ

от «22» Октября 2020 года № 181

г. Кострома

Об уточнении границы и правового режима использования территории объекта культурного наследия регионального значения «Ансамбль, XVIII – XIX вв.: Здание городской думы, с балкона которого в 1937 г. выступал деятель международного коммунистического движения Г. Димитров», кон. XVIII – XIX в., 1937 г., расположенного по адресу: Костромская область, г. Кострома, пл. Советская, 2а

В соответствии с Федеральным законом от 25 июня 2002 года № 73-ФЗ «Об объектах культурного наследия (памятниках истории и культуры) народов Российской Федерации», Законом Костромской области от 1 апреля 2004 года № 184-ЗКО «Об объектах культурного наследия (памятниках истории и культуры), расположенных на территории Костромской области», Положением об инспекции по охране объектов культурного наследия Костромской области, утвержденным постановлением губернатора Костромской области от 16 ноября 2015 года № 206 «Об инспекции по охране объектов культурного наследия Костромской области», приказом департамента культуры Костромской области от 30.08.2013 № 349 «Об установлении границы и правового режима использования территории объекта культурного наследия регионального значения «Ансамбль, XVIII – XIX вв.: Здание городской думы, с балкона которого в 1937 г. выступал деятель международного коммунистического движения Г. Димитров, кон. XVIII – XIX в., 1937 г.», расположенного по адресу: Костромская область, г. Кострома, пл. Советская, 2а», на основании проекта корректировки границ территории объекта культурного наследия регионального значения «Ансамбль, XVIII – XIX вв.: Здание городской думы, с балкона которого в 1937 г. выступал деятель международного коммунистического движения Г. Димитров», кон. XVIII – XIX в., 1937 г., разработанного ОГБУ «Наследие»,

ПРИКАЗЫВАЮ:

1. Уточнить границу территории объекта культурного наследия регионального значения «Ансамбль, XVIII – XIX вв.: Здание городской думы, с балкона которого в 1937 г. выступал деятель международного коммунистического движения Г. Димитров», кон. XVIII – XIX в., 1937 г., расположенного по адресу: Костромская область, г. Кострома, пл. Советская, 2а, согласно приложению № 1.

2. Уточнить правовой режим использования территории объекта культурного наследия регионального значения «Ансамбль, XVIII – XIX вв.: Здание городской думы, с балкона которого в 1937 г. выступал деятель международного коммунистического движения Г. Димитров», кон. XVIII – XIX в., 1937 г., расположенного по адресу: Костромская область, г. Кострома, пл. Советская, 2а, согласно приложению № 2.

3. Настоящий приказ вступает в силу со дня его официального опубликования.

И.о. начальника инспекции



С.Е. Голикова

Приложение № 1

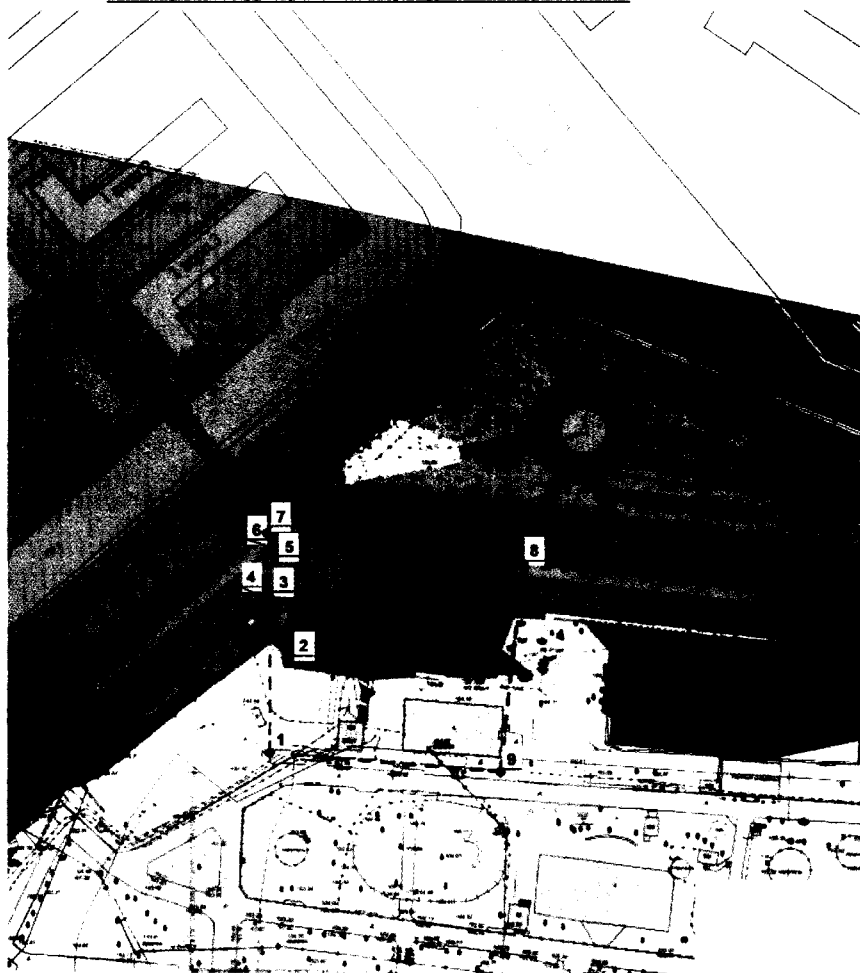
к приказу инспекции по охране
объектов культурного наследия
Костромской области
от «22» Октября 2020 № 181




ГРАНИЦА

территории объекта культурного наследия регионального значения
«Ансамбль, XVIII – XIX вв.: Здание городской думы, с балкона которого в
1937 г. выступал деятель международного коммунистического движения
Г. Димитров», кон. XVIII – XIX в., 1937 г., расположенного по адресу:
Костромская область, г. Кострома, пл. Советская, 2а

1. Схема границы территории объекта культурного наследия
регионального значения «Ансамбль, XVIII – XIX вв.: Здание городской
думы, с балкона которого в 1937 г. выступал деятель международного
коммунистического движения Г. Димитров», кон. XVIII – XIX в., 1937 г.,
расположенного по адресу: Костромская область, г. Кострома,
пл. Советская, 2а

Граница территории объекта культурного наследия. М 1:1000



- Условные обозначения:
-  - граница территории объекта культурного наследия;
 -  - объект культурного наследия "Здание городской думы, с балкона которого в 1937 г. выступал деятель международного коммунистического движения Г. Димитров, кон. XVIII - XIX в., 1937 г. XVIII в.";
 -  - обозначение характерной точки границы территории объекта культурного наследия;

Примечание:

1. Площадь границы территории объекта культурного наследия 3 324 м², средняя квадратичная погрешность площади 0,1;
2. Номер кадастровой зоны 1;
3. Координаты характерных точек границы территории объекта культурного наследия см. лист АР2-4.

2. Координаты характерных точек границы территории объекта культурного наследия регионального значения «Ансамбль, XVIII – XIX вв.: Здание городской думы, с балкона которого в 1937 г. выступал деятель международного коммунистического движения Г. Димитров», кон. XVIII – XIX в., 1937 г., расположенного по адресу: Костромская область, г. Кострома, пл. Советская, 2а

Обозначение характерной точки	Координаты характерных точек в местной системе координат (МСК-44) г. Кострома		Метод определения	Средняя квадратическая погрешность положения характерной точки (Mt), м
	Координата X	Координата Y		
1	290655,4	1213043,2	Картометрический	0,1
2	290685,4	1213043,2	Картометрический	0,1
3	290693,8	1213043,5	Картометрический	0,1
4	290694,7	1213041,2	Картометрический	0,1
5	290705,7	1213042	Картометрический	0,1
6	290707,2	1213043,8	Картометрический	0,1
7	290710,8	1213042,4	Картометрический	0,1
8	290703	1213107	Картометрический	0,1
9	290650,4	1213101,3	Картометрический	0,1

к приказу инспекции по охране
объектов культурного наследия
Костромской области
от « 22 » октября 2020 № 181

ПРАВОВОЙ РЕЖИМ

использования территории объекта культурного наследия
регионального значения «Ансамбль, XVIII – XIX вв.: Здание городской
думы, с балкона которого в 1937 г. выступал деятель международного
коммунистического движения Г. Димитров», кон. XVIII – XIX в., 1937 г.,
расположенного по адресу: Костромская область, г. Кострома,
пл. Советская, 2а

1. Правовой режим использования территории объекта культурного наследия регионального значения «Ансамбль, XVIII – XIX вв.: Здание городской думы, с балкона которого в 1937 г. выступал деятель международного коммунистического движения Г. Димитров», кон. XVIII – XIX в., 1937 г., расположенного по адресу: Костромская область, г. Кострома, пл. Советская, 2а, в пределах координат характерных точек границы территории объекта культурного наследия 1-2-3-4-5-6-7-8-9-1, согласно приложению № 1 к настоящему приказу.

2. На территории объектов культурного наследия разрешается:

1) ведение хозяйственной деятельности, не противоречащей требованиям обеспечения сохранности объектов культурного наследия и позволяющей обеспечить функционирование объектов культурного наследия в современных условиях;

2) реставрация, консервация, ремонт и приспособление объектов культурного наследия для современного использования;

3) проведение комплексных научно-исследовательских и изыскательских работ, на объектах культурного наследия регионального и федерального значений (включая объекты археологии) и выявленных объектах культурного наследия;

4) сохранение элементов планировочной структуры исторической застройки г. Костромы в части формирования хозяйственных зон внутри квартала;

5) установка ограждения территории здания согласно паспорту фасадов объектов культурного наследия;

6) проведение спасательных археологических полевых работ;

7) организация и уход за зелеными насаждениями, в т.ч. цветоводство и озеленение с разбивкой клумб перед объектом культурного наследия и на его территории;

8) организация пешеходных дорожек;

9) ремонт, реконструкция существующих инженерных сетей (коммуникаций) с последующей их прокладкой в подземные траншеи с рекультивацией и благоустройством нарушенных земель;

10) благоустройство территории с исключением контрастных сочетаний и ярких цветов; при организации пешеходных дорожек применение традиционных материалов (дерево, камень, кирпич, булыжник) или материалов, имитирующих исторические;

11) проведение работ по озеленению территории;

12) снос существующих отдельно стоящих рекламных конструкций;

13) санитарные рубки деревьев при условии сохранения процента озелененных и застроенных территорий;

14) организация вертикальной планировки территории с установкой решеток ливневой канализации;

15) сохранение элементов существующего природного ландшафта;

16) размещение информационных вывесок на фасадах объектов культурного наследия по согласованному Госорганом по охране объектов культурного наследия Костромской области проекту;

17) снос поздних хозяйственных построек, сараев, гаражей, дифференцированных по видам отделки и их капитальности.

3. На территории объекта культурного наследия запрещается:

1) строительство зданий и сооружений;

2) увеличение объемно-пространственных характеристик существующих на территории памятника или ансамбля объектов капитального строительства;

3) градостроительная, хозяйственная и иная деятельность, создающая угрозу повреждения, разрушения или уничтожения объектов культурного наследия и выявленных объектов культурного наследия;

4) самовольная вырубка деревьев, уничтожение травяного покрова;

5) прокладка наземных и воздушных инженерных сетей (коммуникаций);

6) установка технических средств организации дорожного движения (дорожные знаки, дорожная разметка, светофорные объекты);

7) установка на фасадах, крышах объекта культурного наследия кондиционеров, телеантенн, тарелок спутниковой связи и рекламных конструкций;

8) установка разводок инженерных сетей, наружных электрических щитов кабельканалов на фасадах объекта культурного наследия, раскрывающихся наиболее полно при визуальном восприятии объекта;

9) размещение любых рекламных и информационных конструкций;

10) устройство автостоянок;

11) транзитное движение транспорта по территории, за исключением служебных машин и машин специального назначения;

12) создание разрушающих вибрационных нагрузок динамическим воздействием на грунты в зоне их взаимодействия с объектами культурного наследия и выявленными объектами культурного наследия;

13) проведение всех видов земляных и строительных работ без спасательных археологических полевых работ;

14) памятники и ансамбли, находящиеся в общей собственности, включая памятники и ансамбли, относящиеся к жилищному фонду, а также земельные участки в границах территорий памятников и ансамблей разделу не подлежат. Выдел собственниками их доли в натуре не осуществляется.