

**ИНСПЕКЦИЯ ПО ОХРАНЕ ОБЪЕКТОВ КУЛЬТУРНОГО  
НАСЛЕДИЯ КОСТРОМСКОЙ ОБЛАСТИ**

**ПРИКАЗ**

от «28» 07 2021 года № 102

г. Кострома

**Об утверждении границы и правового режима использования  
территории объекта культурного наследия федерального значения  
«Городище (Шемякина гора)», XV - XVII вв. н.э.  
(Костромская область, г. Галич, центр города)**

В соответствии с Федеральным законом от 25 июня 2002 года № 73-ФЗ «Об объектах культурного наследия (памятниках истории и культуры) народов Российской Федерации», положением об инспекции по охране объектов культурного наследия Костромской области, утвержденным постановлением губернатора Костромской области от 16 ноября 2015 года № 206 «Об инспекции по охране объектов культурного наследия Костромской области», на основании проекта границы и правового режима использования территории объекта культурного наследия «Городище (Шемякина гора)», XV - XVII вв. н.э., разработанного ООО «Костромская археологическая экспедиция»,

**ПРИКАЗЫВАЮ:**

1. Утвердить границу территории объекта культурного наследия федерального значения «Городище (Шемякина гора)», XV - XVII вв. н.э. (адрес в соответствии с актом о постановке на государственную охрану: Костромская область, г. Галич, центр города) (приложение №1).
2. Утвердить правовой режим использования территории объекта культурного наследия федерального значения «Городище (Шемякина гора)», XV - XVII вв. н.э. (адрес в соответствии с актом о постановке на государственную охрану: Костромская область, г. Галич, центр города) (приложение №2).

3. Настоящий приказ вступает в силу со дня его официального опубликования.

Начальник инспекции



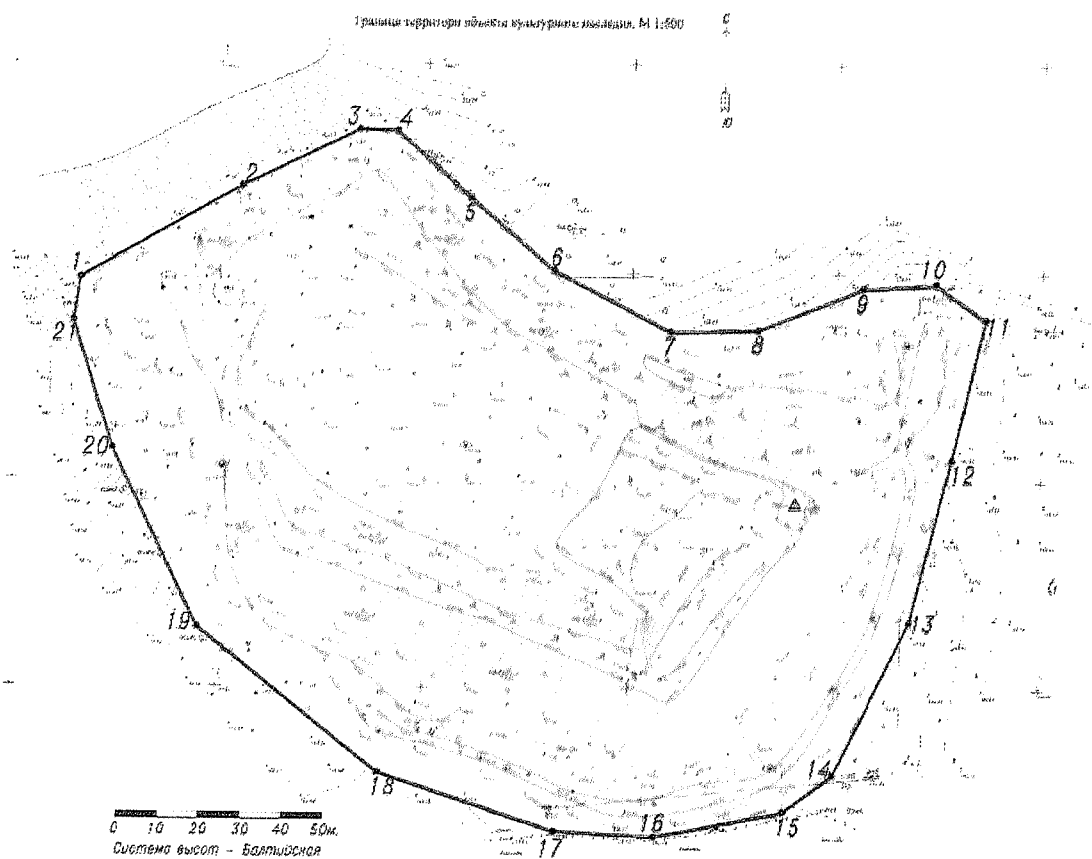
С.Е. Голикова


УТВЕРЖДЕНА  
приказом инспекции по охране  
объектов культурного наследия  
Костромской области  
от 28.07 2021 г. № 102


## ГРАНИЦА

территории объекта культурного наследия федерального значения  
«Городище (Шемякина гора)», XV - XVII вв. н.э.  
(Костромская область, г. Галич, центр города)

1. Схема границы территории объекта культурного наследия  
федерального значения «Городище (Шемякина гора)», XV - XVII вв. н.э.  
(Костромская область, г. Галич, центр города)



 - граница территории объекта культурного наследия  
Городище (Шемякина гора), XV - XVII вв. н.э.

 - обозначение характерной точки границы территории объекта культурного наследия

### Примечание:

1. Площадь границ территории ОКН составляет 2,3 гектара.
2. Общая протяженность периметра объекта составляет 629,13 м.
3. Средняя высотная отметка территории 110 м.
4. Номер кадастровой зоны 1.
5. Координаты характерных точек границ территории объекта культурного наследия Городище (Шемякина гора), XV - XVII вв. н.э. указаны Там 2.3 листа 35

2. Координаты характерных точек границы территории объекта культурного наследия федерального значения «Городище (Шемякина гора)», XV - XVII вв. н.э. (Костромская область, г. Галич, центр города)

Обозначение характерной точки	Координаты характерных точек в местной системе координат (МСК-44) г. Кострома		Метод определения	Средняя квадратичная погрешность положения характерной точки (Mt),м
	Координата X	Координата Y		
1	360148.312	1297466.172	Картометрический	0,1
2	360170.425	1297505.085	Картометрический	0,1
3	360184.150	1297533.315	Картометрический	0,1
4	360183.866	1297542.402	Картометрический	0,1
5	360167.775	1297560.527	Картометрический	0,1
6	360150.347	1297580.913	Картометрический	0,1
7	360135.759	1297609.320	Картометрический	0,1
8	360136.221	1297630.557	Картометрический	0,1
9	360146.254	1297656.018	Картометрический	0,1
10	360147.342	1297674.144	Картометрический	0,1
11	360138.776	1297686.354	Картометрический	0,1
12	360105.021	1297678.439	Картометрический	0,1
13	360065.871	1297668.441	Картометрический	0,1
14	360029.218	1297649.984	Картометрический	0,1

15	360020.368	1297638.058	Картометрический	0,1
16	360014.287	1297606.800	Картометрический	0,1
17	360015.529	1297582.321	Картометрический	0,1
18	360029.419	1297539.349	Картометрический	0,1
19	360064.156	1297495.336	Картометрический	0,1
20	360107.080	1297474.276	Картометрический	0,1
21	360137.794	1297464.575	Картометрический	0,1

УТВЕРЖДЕН  
приказом инспекции по охране  
объектов культурного наследия  
Костромской области  
от 28.07 2021 г. № 102

## ПРАВОВОЙ РЕЖИМ

использования территории объекта культурного наследия федерального значения «Городище (Шемякина гора)», XV - XVII вв. н.э.  
(Костромская область, г. Галич, центр города)

1. Правовой режим использования территории объекта культурного наследия федерального значения «Городище (Шемякина гора)», XV - XVII вв. н.э. (Костромская область, г. Галич, центр города) (далее - объект культурного наследия), в пределах координат характерных точек границы территории объекта культурного наследия 1-2-3-4-5-6-7-8-9-10-11-12-13-14-15-16-17-18-19-20-21-1, согласно приложению №1 к настоящему приказу.

2. На территории объектов культурного наследия разрешается:

1) проведение археологических полевых работ по изучению объекта культурного наследия на основании выданного разрешения (открытого листа); порядок выдачи разрешений (открытых листов), приостановления и прекращения их действия устанавливается Правительством Российской Федерации;

2) проведение работ по сохранению объекта культурного наследия – работ, направленных на обеспечение физической сохранности объекта культурного наследия, ремонтно-реставрационных работ (в том числе консервация объекта культурного наследия, реставрация памятника, приспособление объекта культурного наследия для современного использования) на основании задания и письменного разрешения на проведение указанных работ, выданных исполнительным органом государственной власти, уполномоченным в области сохранения, использования, популяризации и государственной охраны объектов культурного наследия (памятников истории и культуры) народов Российской Федерации в Костромской области (далее – орган охраны объектов культурного наследия), и в соответствии с проектной документацией, согласованной с органом охраны объектов культурного наследия;

3) популяризация объекта культурного наследия путём включения его в экскурсионные и туристские маршруты в качестве объекта показа, в том числе проведение его музеефикации;

4) обеспечение доступа граждан к объекту культурного наследия.

3. На территории объектов культурного наследия запрещается: проектирование и проведение землеустроительных, земляных, строительных, мелиоративных, хозяйственных и иных работ без наличия в проектной документации разделов об обеспечении сохранности объекта культурного наследия или о проведении спасательных археологических полевых работ или проекта обеспечения сохранности указанного объекта культурного наследия либо плана проведения спасательных археологических полевых работ, включающих оценку воздействия проводимых работ на указанный объект культурного наследия, согласованных с органом охраны объектов культурного наследия.