

ИНСПЕКЦИЯ ПО ОХРАНЕ ОБЪЕКТОВ КУЛЬТУРНОГО НАСЛЕДИЯ КОСТРОМСКОЙ ОБЛАСТИ

ПРИКАЗ

от «3» июня 2022 года № 97

г. Кострома

О включении объекта «Селище Густомесово 1», XVIII – нач. XX вв., обладающего признаками объекта культурного наследия и расположенного по адресу: Костромская область, Красносельский район, в 700 метрах к юго-западу от южной окраины с. Густомесово, в 870 м к юго-востоку от юго-восточной границы д. Вертлово, в перечень выявленных объектов культурного наследия, расположенных на территории Костромской области

В соответствии со статьями 3.1, 5.1, 16.1, 45.1 Федерального закона от 25 июня 2002 года № 73-ФЗ «Об объектах культурного наследия (памятниках истории и культуры) народов Российской Федерации», приказом Министерства культуры Российской Федерации от 2 июля 2015 года № 1907 «Об утверждении порядка формирования и ведения перечня выявленных объектов культурного наследия, состав сведений, включаемых в данный перечень», принимая во внимание результаты археологической разведки, проведенной на основании разрешения (открытого листа) Министерства культуры Российской Федерации от 28 марта 2022 года № 0200-2022, руководствуясь положением об инспекции по охране объектов культурного наследия Костромской области, утвержденным постановлением губернатора Костромской области от 16 ноября 2015 года № 206 «Об инспекции по охране объектов культурного наследия Костромской области», в целях организации комплекса мер по государственной охране выявленного объекта культурного наследия,

ПРИКАЗЫВАЮ:

1. Включить объект, обладающий признаками объекта культурного наследия, расположенный по адресу: Костромская область,

Красносельский район, в 700 метрах к юго-западу от южной окраины с. Густомесово, в 870 м к юго-востоку от юго-восточной границы д. Вертлово, в перечень выявленных объектов культурного наследия Костромской области с наименованием объекта «Селище Густомесово 1», XVIII – нач. XX вв. (далее - Объект).


2. Утвердить границы территории Объекта согласно приложениям №1, №2, №3 к настоящему приказу.

3. Утвердить правовой режим использования территории Объекта согласно приложению № 4 к настоящему приказу.

4. Контроль за исполнением настоящего приказа возложить на начальника отдела учета и использования объектов культурного наследия Н.Ю. Климук.

5. Настоящий приказ вступает в силу со дня его официального опубликования.

Начальник инспекции



С.Е. Голикова

УТВЕРЖДЕНО
приказом инспекции по охране
объектов культурного наследия
Костромской области
от «3» июня 2022 г. № 97

Текстовое описание местоположения границ выявленного объекта культурного наследия «Селище Густомесово 1», XVIII – нач. XX вв., расположенного по адресу: Костромская область, Красносельский район, в 700 метрах к юго-западу от южной окраины с. Густомесово, в 870 м к юго-востоку от юго-восточной границы д. Вертлово

«Селище Густомесово 1» располагается на небольшом возвышении рельефа в 700 метрах к юго-западу от южной окраины с. Густомесово, в 870 м к юго-востоку от юго-восточной границы д. Вертлово. Границы памятника определены с помощью сбора подъёмного материала и анализа ландшафтной ситуации. Площадь памятника составляет около 0,78 гектара.

УТВЕРЖДЕНО
приказом инспекции по охране
объектов культурного наследия
Костромской области
от «3» июня 2022 г. № 97

Графическое описание местоположения границ выявленного объекта культурного наследия «Селище Густомесово 1», XVIII – нач. XX вв., расположенного по адресу: Костромская область, Красносельский район, в 700 метрах к юго-западу от южной окраины с. Густомесово, в 870 м к юго-востоку от юго-восточной границы д. Вертлово

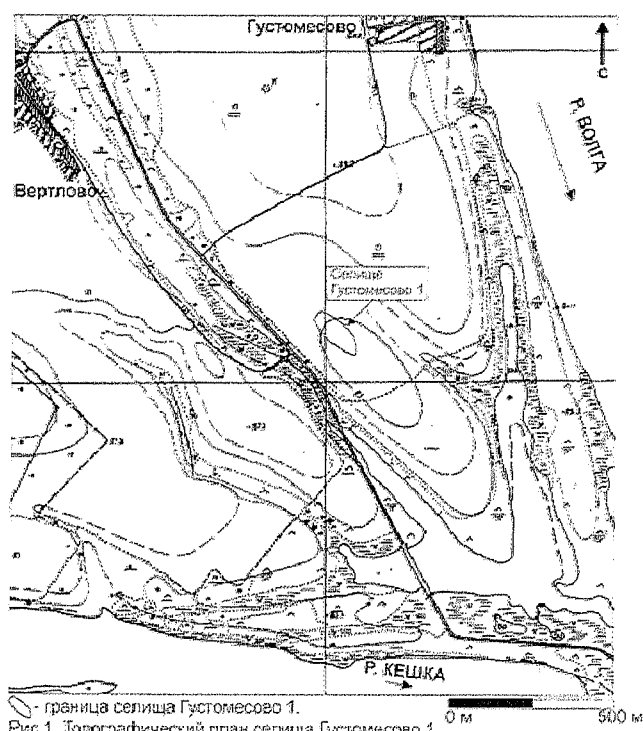
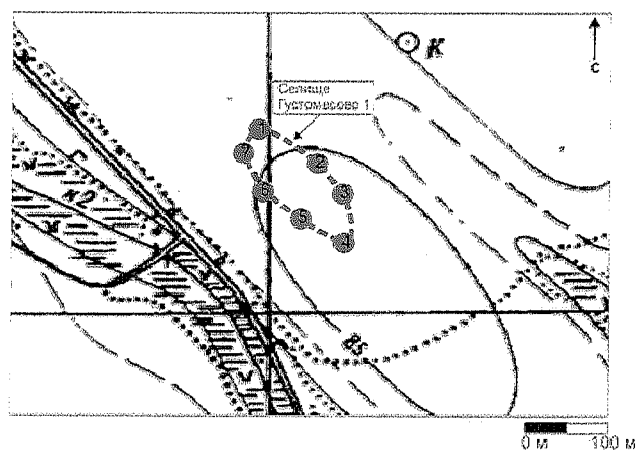


Рис 1. Топографический план селища Густомесово 1.



УТВЕРЖДЕНА
 приказом инспекции по охране
 объектов культурного наследия
 Костромской области
 от « 3 » июня 2022 г. № 97

Сводная таблица координат характерных (поворотных) точек
 границ территории выявленного объекта культурного наследия
 «Селище Густомесово 1», XVIII – нач. XX вв., расположенного по адресу:
 Костромская область, Красносельский район, в 700 метрах к юго-западу от
 южной окраины с. Густомесово, в 870 м к юго-востоку от юго-восточной
 границы д. Вертлово

Обозначение (номер) характерной точки	Координаты характерных точек по Всемирной геодезической системе координат (WGS-84)	
	Северной широты	Восточной долготы
1	57°29'34,44"	41°07'50,94"
2	57°29'33,06"	41°07'55,19"
3	57°29'31,88"	41°07'56,98"
4	57°29'30,01"	41°07'57,12"
5	57°29'30,95"	41°07'54,03"
6	57°29'31,99"	41°07'51,28"
7	57°29'31,99"	41°07'49,84"

УТВЕРЖДЕН
приказом инспекции по охране
объектов культурного наследия
Костромской области
от «3» июня 2022 г. № 97

ПРАВОВОЙ РЕЖИМ

использования территории выявленного объекта культурного наследия
«Селище Густомесово 1», XVIII – нач. XX вв., расположенного по адресу:
Костромская область, Красносельский район, в 700 метрах к юго-западу от
южной окраины с. Густомесово, в 870 м к юго-востоку от юго-восточной
границы д. Вертлово

1. Правовой режим использования территории выявленного объекта культурного наследия «Селище Густомесово 1», XVIII – нач. XX вв., расположенного по адресу: Костромская область, Красносельский район, в 700 метрах к юго-западу от южной окраины с. Густомесово, в 870 м к юго-востоку от юго-восточной границы д. Вертлово, в пределах координат характерных точек границы территории объекта культурного наследия 1-2-3-4-5-6-7-1, согласно приложению № 3 к приказу:

2. Разрешается:

1) проведение научно-исследовательских и противоаварийных археологических полевых работ, производственных работ, необходимых для обеспечения сохранности и консервации объекта культурного наследия, на основании согласованных государственным органом охраны объектов культурного наследия проектов проведения таких работ;

2) мероприятия по консервации и музеефикации объекта культурного наследия;

3) организация обеспечения свободного доступа граждан к объекту культурного наследия.

3. Запрещается:

1) проектирование и проведение земляных, строительных, мелиоративных, хозяйственных и иных работ, связанных с нарушением покрытий всех видов объекта культурного наследия без предварительного проведения работ по сохранению объекта культурного наследия на основании согласованных государственным органом охраны объектов культурного наследия проектов таких работ;

2) свалка отходов производства и потребления;

3) поиск и (или) изъятие археологических предметов из мест залегания на поверхности земли, в земле или под водой без разрешения (открытого листа);

4) поиск археологических предметов с использованием специальных технических средств поиска (металлоискатели, радары, магнитные приборы и иные средства, определяющие наличие археологических предметов в месте залегания) и (или) землеройных машин;

5) снос выявленных в результате археологических полевых работ недвижимых объектов и их остатков, фрагментов (оборонительных, производственных, хозяйственных, ритуальных и иных объектов), образовавшихся в результате деятельности человека и подлежащих музеефикации и государственной охране в качестве недвижимых объектов культурного наследия.