

ИНСПЕКЦИЯ ПО ОХРАНЕ ОБЪЕКТОВ КУЛЬТУРНОГО НАСЛЕДИЯ КОСТРОМСКОЙ ОБЛАСТИ

ПРИКАЗ

от «22» ноября 2022 года № 208

г. Кострома

Об утверждении границы и правового режима использования территории объекта культурного наследия федерального значения «Усадьба Завьялова», 1870-е гг. (Костромская область, г. Солигалич, ул. Советская, 2/4)

В соответствии с Федеральным законом от 25 июня 2002 года № 73-ФЗ «Об объектах культурного наследия (памятниках истории и культуры) народов Российской Федерации», Законом Костромской области от 1 апреля 2004 года № 184-ЗКО «Об объектах культурного наследия (памятниках истории и культуры), расположенных на территории Костромской области», Положением об инспекции по охране объектов культурного наследия Костромской области, утвержденным постановлением губернатора Костромской области от 16 ноября 2015 года № 206 «Об инспекции по охране объектов культурного наследия Костромской области»,

ПРИКАЗЫВАЮ:


1. Утвердить границу территории объекта культурного наследия федерального значения «Усадьба Завьялова», 1870-е гг. (адрес в соответствии с актом о постановке на государственную охрану: Костромская область, г. Солигалич, ул. Советская, 2/4; адрес в соответствии с Федеральной информационной адресной системой: Костромская область, муниципальный район Солигаличский, городское поселение город Солигалич, город Солигалич, улица Советская, дом 2) (приложение № 1).

2. Утвердить правовой режим использования территории объекта культурного наследия федерального значения «Усадьба Завьялова», 1870-е гг. (адрес в соответствии с актом о постановке на государственную охрану: Костромская область, г. Солигалич, ул. Советская, 2/4; адрес в

соответствии с Федеральной информационной адресной системой: Костромская область, муниципальный район Солигаличский, городское поселение город Солигалич, город Солигалич, улица Советская, дом 2) (приложение № 2).

3. Настоящий приказ вступает в силу со дня его официального опубликования.

Врио начальника инспекции



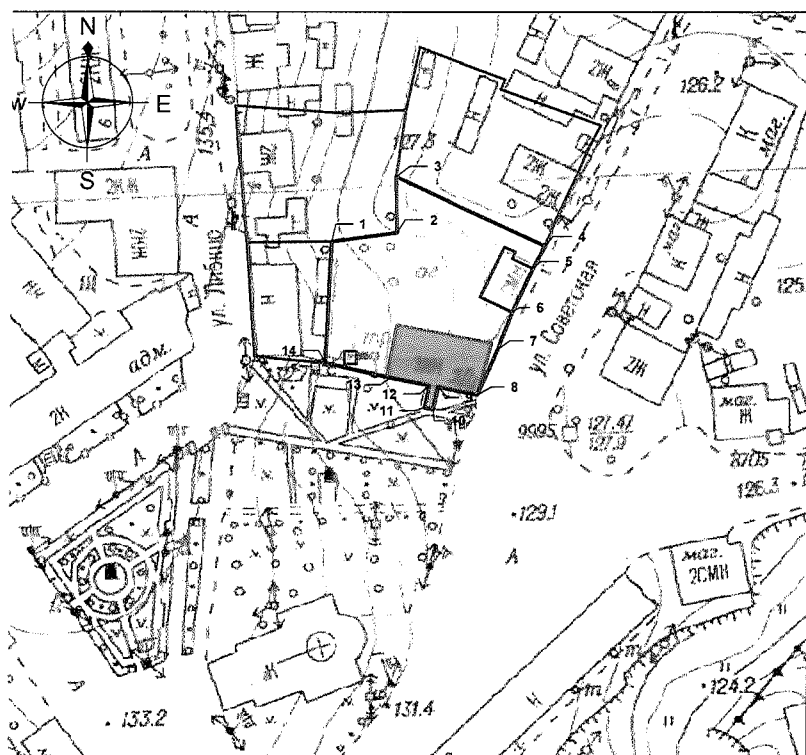
Ю.Н. Назарова

УТВЕРЖДЕНА
приказом инспекции по охране
объектов культурного наследия
Костромской области
от «22» ноября 2022 № 208

ГРАНИЦА





территории объекта культурного наследия федерального значения
«Усадьба Завьялова», 1870-е гг.
(Костромская область, г. Солигалич, ул. Советская, 2/4)

1. Схема границы территории объекта культурного наследия
федерального значения «Усадьба Завьялова», 1870-е гг. (Костромская
область, г. Солигалич, ул. Советская, 2/4)



Масштаб 1:1000

Условные обозначения

-  Граница территории объекта культурного наследия
-  1 Характерные точки границы территории объекта культурного наследия
-  Объект культурного наследия федерального значения «Усадьба Завьялова», 1870-е годы (Костромская область, г. Солигалич, ул. Советская, 2/4)
-  Границы земельных участков, поставленных на кадастровый учет

Примечание:

1. Площадь границы территории объекта культурного наследия 2152 м², средняя квадратичная погрешность площади 30 м²;
2. Номер кадастровой зоны 1.

2. Координаты характерных точек границы территории объекта культурного наследия федерального значения «Усадьба Завьялова», 1870-е гг. (Костромская область, г. Солигалич, ул. Советская, 2/4)

Обозначение характерной точки	Координаты характерных точек в местной системе координат (МСК-44) г. Кострома		Метод определения	Средняя квадратичная погрешность положения характерной точки (Mt), м
	X	Y		
1	437075.55	1292352.31	Картометрический	0,1
2	437057.18	1292392.1	Картометрический	0,1
3	437051.2	1292388.87	Картометрический	0,1
4	437039.66	1292383.49	Картометрический	0,1
5	437029.9	1292379.64	Картометрический	0,1
6	437018.01	1292374.44	Картометрический	0,1
7	437020.1	1292363.99	Картометрический	0,1
8	437014.19	1292362.71	Картометрический	0,1
9	437014.6	1292360.35	Картометрический	0,1
10	437020.55	1292361.67	Картометрический	0,1
11	437022.57	1292351.16	Картометрический	0,1
12	437026.42	1292333.85	Картометрический	0,1
13	437058.38	1292335.29	Картометрический	0,1
14	437060.77	1292352.62	Картометрический	0,1
1	437075.55	1292352.31	Картометрический	0,1

УТВЕРЖДЕН
приказом инспекции по охране
объектов культурного наследия
Костромской области
от «22» ноября 2022 № 208

ПРАВОВОЙ РЕЖИМ

использования территории объекта культурного наследия федерального значения «Усадьба Завьялова», 1870-е гг.
(Костромская область, г. Солигалич, ул. Советская, 2/4)

1. Правовой режим использования территории объекта культурного наследия федерального значения «Усадьба Завьялова», 1870-е гг. (Костромская область, г. Солигалич, ул. Советская, 2/4), в пределах координат характерных точек границы территории объекта культурного наследия 1-2-3-4-5-6-7-8-9-10-11-12-13-14-1, согласно приложению № 1 к настоящему приказу.

2. На территории объекта культурного наследия разрешается:

1) ведение хозяйственной деятельности, отвечающей требованиям обеспечения сохранности объекта культурного наследия, не нарушающей целостности объекта культурного наследия и не создающей угрозы его повреждения, разрушения или уничтожения и позволяющей, обеспечить функционирование объекта культурного наследия в современных условиях;

2) реставрация, консервация, ремонт и приспособление объекта культурного наследия для современного использования в соответствии с документацией, согласованной в установленном порядке с Госорганом по охране объектов культурного наследия Костромской области;

3) проведение комплексных научно-исследовательских и инженерно-изыскательских работ, включая археологические изыскания;

4) восстановление и сохранение историко-градостроительной среды объекта культурного наследия, в параметрах не более габаритов ранее существовавших объектов, выявленных по историко-архивным исследованиям на основании проектной документации, согласованной с Госорганом по охране объектов культурного наследия Костромской области;

5) установка ограждения территории в соответствии со стилистикой объекта культурного наследия;

6) благоустройство территории, посадка низкорослых зеленых насаждений на нормативном расстоянии от объекта культурного наследия. Цветоводство и разбивка цветников;

7) организация прогулочных и пешеходных дорожек, совмещение функций тротуаров с организацией проездов для специального транспорта и транспорта по обслуживанию территорий. Благоустройство территории с исключением контрастных сочетаний и ярких цветов;

8) прокладка инженерных сетей (коммуникаций) подземным способом с рекультивацией и благоустройством нарушенных земель;

9) ремонт, реконструкция существующих инженерных сетей (коммуникаций);

10) организация вертикальной планировки территории с устройством закрытых систем поверхностного водоотвода, дождевой канализации и дренажа при необходимости;

11) сохранение элементов существующего природного ландшафта;

12) размещение информационных вывесок по согласованному Госорганом по охране объектов культурного наследия Костромской области проекту;

13) проведение спасательных археологических полевых работ.

14) санитарная рубка деревьев при условии сохранения процента озелененных и застроенных территорий в соответствии с местными нормативами градостроительного проектирования города Солигалич;

15) ремонт, реконструкция существующих объектов капитального строительства и некапитальных объектов, не являющихся объектами культурного наследия, без увеличения объемно-пространственных характеристик;

16) снос поздних хозяйственных построек, сараев, гаражей, дифференцированных по видам отделки и их капитальности.

3. В границах территории объекта культурного наследия запрещается:

1) строительство зданий и сооружений;

2) увеличение объемно-пространственных характеристик, существующих на территории объектов капитального строительства;

3) хозяйственная деятельность, в том числе градостроительная, создающая угрозу повреждения, разрушения, уничтожения объекта культурного наследия, и мешающая его реставрации, ремонту, приспособлению для современного использования, в том числе установка временных построек, киосков, навесов;

4) снос объекта культурного наследия;

5) самовольная вырубка деревьев, уничтожение травяного покрова;

6) прокладка новых наземных инженерных сетей (коммуникаций);

7) установка технических средств организации дорожного движения (дорожные знаки, дорожная разметка, светофорные объекты);

8) установка кондиционеров, телеантенн, тарелок спутниковой связи и рекламных конструкций на фасадах и крышах объекта культурного наследия;

9) установка рекламных конструкций на фасадах и крышах, существующих на территории объектов капитального строительства;

10) установка разводов инженерных сетей, наружных электрических щитов, кабель каналов на фасадах объекта культурного наследия, раскрывающихся наиболее полно при визуальном восприятии объекта;

11) создание разрушающих вибрационных нагрузок динамическим воздействием на грунты в зоне их взаимодействия с объектом культурного наследия;

12) размещение любых рекламных и информационных конструкций;

13) проведение всех видов земляных и строительных работ без спасательных археологических полевых работ;

14) памятники, находящиеся в общей собственности, включая памятники, относящиеся к жилищному фонду, а также земельные участки в границах территорий памятников разделу не подлежат. Выдел собственниками их доли в натуре не осуществляется.