

ИНСПЕКЦИЯ ПО ОХРАНЕ ОБЪЕКТОВ КУЛЬТУРНОГО НАСЛЕДИЯ КОСТРОМСКОЙ ОБЛАСТИ

ПРИКАЗ

от «11» января 2024 года № 7-ИПА

г. Кострома

Об утверждении границ и правового режима использования территорий объектов культурного наследия федерального значения

В соответствии с Федеральным законом от 25 июня 2002 года № 73-ФЗ «Об объектах культурного наследия (памятниках истории и культуры) народов Российской Федерации», Положением об инспекции по охране объектов культурного наследия Костромской области, утвержденным постановлением губернатора Костромской области от 16 ноября 2015 года № 206 «Об инспекции по охране объектов культурного наследия Костромской области»,

ПРИКАЗЫВАЮ:

1. Утвердить:

1) границу территории объекта культурного наследия федерального значения «Больничный комплекс», 2-я пол. XIX в. (адрес в соответствии с актом о постановке на государственную охрану: Костромская область, Судиславский район, пос. Судиславль, ул. Комсомольская; адрес в соответствии с Федеральной информационной адресной системой: Костромская область, муниципальный район Судиславский, городское поселение поселок Судиславль, поселок городского типа Судиславль, улица Советская, дом 8) (приложение № 1);


2) границу территории объекта культурного наследия федерального значения «Дом жилой», кон. XVIII - нач. XIX вв. (адрес в соответствии с актом о постановке на государственную охрану: Костромская область, Судиславский район, пос. Судиславль, ул. Советская, 49; адрес в соответствии с Федеральной информационной адресной системой: Костромская область, муниципальный район Судиславский, городское

поселение поселок Судиславль, поселок городского типа Судиславль, улица Советская, дом 49) (приложение № 2);

5) правовой режим использования территорий объектов культурного наследия федерального значения «Больничный комплекс», 2-я пол. XIX в. (адрес в соответствии с актом о постановке на государственную охрану: Костромская область, Судиславский район, пос. Судиславль, ул. Комсомольская; адрес в соответствии с Федеральной информационной адресной системой: Костромская область, муниципальный район Судиславский, городское поселение поселок Судиславль, поселок городского типа Судиславль, улица Советская, дом 8); «Дом жилой», кон. XVIII - нач. XIX вв. (адрес в соответствии с актом о постановке на государственную охрану: Костромская область, Судиславский район, пос. Судиславль, ул. Советская, 49; адрес в соответствии с Федеральной информационной адресной системой: Костромская область, муниципальный район Судиславский, городское поселение поселок Судиславль, поселок городского типа Судиславль, улица Советская, дом 49) (приложение № 3).

2. Настоящий приказ вступает в силу со дня его официального опубликования.

Начальник инспекции



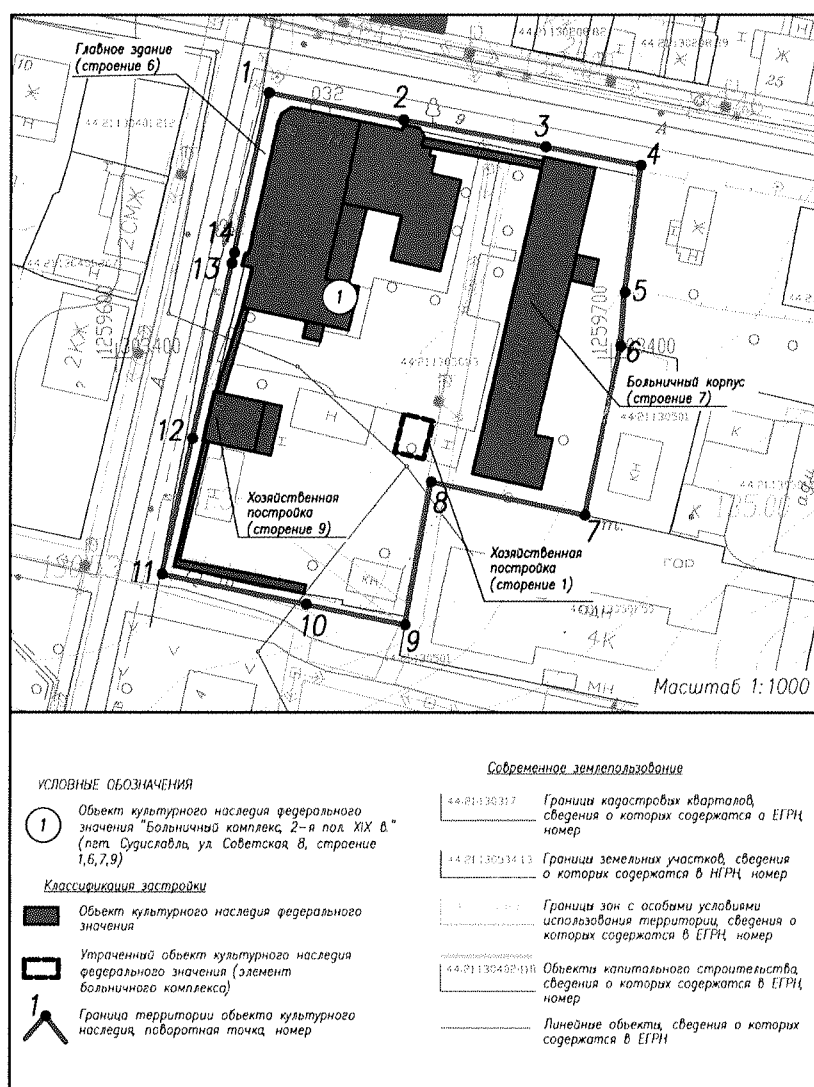
Е. Голикова

УТВЕРЖДЕНА
 приказом инспекции по охране
 объектов культурного наследия
 Костромской области
 от « 11 » января 2024 № 7 ИПА

ГРАНИЦА

территории объекта культурного наследия федерального значения
 «Больничный комплекс», 2-я пол. XIX в. (Костромская область,
 Судиславский район, пос. Судиславль, ул. Комсомольская)

1. Схема границы территории объекта культурного наследия
 федерального значения «Больничный комплекс», 2-я пол. XIX в.
 (Костромская область, Судиславский район, пос. Судиславль, ул.
 Комсомольская)



2. Координаты характерных точек границы территории объекта культурного наследия федерального значения «Больничный комплекс», 2-я пол. XIX в. (Костромская область, Судиславский район, пос. Судиславль, ул. Комсомольская)

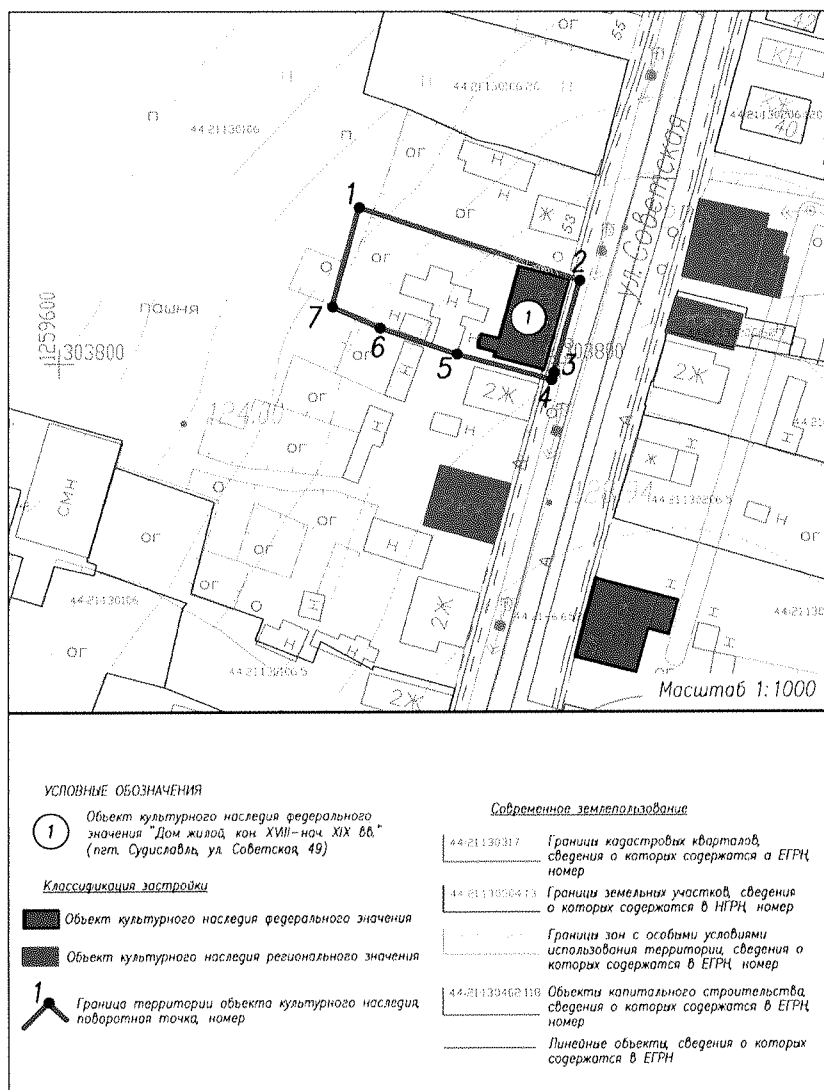
Обозначение характерной точки	Координаты характерных точек в местной системе координат (МСК-44) г. Кострома		Метод определения	Средняя квадратичная погрешность положения характерной точки (Mt), м
	X	Y		
1	303 453,99	1 259 630,51	Картометрический	0,5
2	303 448,46	1 259 657,80	Картометрический	0,5
3	303 443,01	1 259 686,62	Картометрический	0,5
4	303 439,25	1 259 705,90	Картометрический	0,5
5	303 413,39	1 259 702,68	Картометрический	0,5
6	303 402,41	1 259 701,83	Картометрический	0,5
7	303 367,74	1 259 694,68	Картометрический	0,5
8	303 374,52	1 259 663,55	Картометрический	0,5
9	303 345,52	1 259 658,30	Картометрический	0,5
10	303 349,71	1 259 638,33	Картометрический	0,5
11	303 355,81	1 259 609,21	Картометрический	0,5
12	303 383,42	1 259 615,30	Картометрический	0,5
13	303 419,34	1 259 623,06	Картометрический	0,5
14	303 421,46	1 259 623,58	Картометрический	0,5
1	303 453,99	1 259 630,51	Картометрический	0,5

УТВЕРЖДЕНА
 приказом инспекции по охране
 объектов культурного наследия
 Костромской области
 от « 18 » января 2024 № 7-ИПА

ГРАНИЦА

территории объекта культурного наследия федерального значения
 «Дом жилой», кон. XVIII - нач. XIX вв. (Костромская область,
 Судиславский район, пос. Судиславль, ул. Советская, 49)

1. Схема границы территории объекта культурного наследия
 федерального значения «Дом жилой», кон. XVIII - нач. XIX вв.
 (Костромская область, Судиславский район, пос. Судиславль, ул.
 Советская, 49)



2. Координаты характерных точек границы территории объекта культурного наследия федерального значения «Дом жилой», кон. XVIII - нач. XIX вв. (Костромская область, Судиславский район, пос. Судиславль, ул. Советская, 49)

Обозначение характерной точки	Координаты характерных точек в местной системе координат (МСК-44) г. Кострома		Метод определения	Средняя квадратичная погрешность положения характерной точки (M _t), м
	X	Y		
1	303 831,77	1 259 659,95	Картометрический	0,5
2	303 816,99	1 259 704,06	Картометрический	0,5
3	303 798,18	1 259 698,88	Картометрический	0,5
4	303 796,69	1 259 698,48	Картометрический	0,5
5	303 801,93	1 259 679,48	Картометрический	0,5
6	303 807,30	1 259 664,15	Картометрический	0,5
7	303 811,61	1 259 654,63	Картометрический	0,5
1	303 831,77	1 259 659,95	Картометрический	0,5

УТВЕРЖДЕН
приказом инспекции по охране
объектов культурного наследия
Костромской области
от «11» января 2024 № 7-ИПА

ПРАВОВОЙ РЕЖИМ

использования территорий объектов культурного наследия
федерального значения «Больничный комплекс», 2-я пол. XIX в.
(Костромская область, Судиславский район, пос. Судиславль, ул.
Комсомольская); «Дом жилой», кон. XVIII - нач. XIX вв. (Костромская
область, Судиславский район, пос. Судиславль, ул. Советская, 49)

1. Правовой режим использования территорий объектов культурного наследия федерального значения «Больничный комплекс», 2-я пол. XIX в. (Костромская область, Судиславский район, пос. Судиславль, ул. Комсомольская); «Дом жилой», кон. XVIII - нач. XIX вв. (Костромская область, Судиславский район, пос. Судиславль, ул. Советская, 49) в пределах координат характерных точек границ территорий объектов культурного наследия, согласно приложениям № 1, 2 к настоящему приказу.

2. На территориях объектов культурного наследия разрешается по согласованию с исполнительным органом государственной власти Костромской области, уполномоченным в области государственной охраны объектов культурного наследия:

1) ведение хозяйственной деятельности, не противоречащей требованиям обеспечения сохранности объектов культурного наследия, не нарушающей целостности объектов культурного наследия и не создающей угрозы их повреждения и позволяющей обеспечить функционирование объектов культурного наследия в современных условиях;

2) работы по сохранению объектов культурного наследия или их отдельных элементов - реставрация, консервация, ремонт и приспособление объектов культурного наследия для современного использования;

3) воссоздание утраченных исторических элементов, в том числе ворот;

4) сохранение функции построек на территориях объектов культурного наследия без нарушения предмета охраны;

5) консервация и музеефикация объектов культурного наследия, объектов археологического наследия, а также культурного слоя, на основании комплексных научно-исследовательских работ;

6) ремонт, реконструкция существующих дорог и проездов с использованием в дорожных покрытиях бетона, асфальта, гравия, брусчатки, булыжника, колотого камня, тропинок по естественному основанию;

7) ремонт, реконструкция существующих инженерных сетей (с рекультивацией и благоустройством нарушенных земель) необходимых для сохранения объектов культурного наследия; размещение линейных объектов, необходимых для объектов культурного наследия;

8) сохранение элементов планировочной структуры территории;

9) сохранение историко-градостроительной или природной среды объекта культурного наследия;

10) научно-исследовательские работы;

11) изыскательские работы, включая археологические изыскания;

12) прокладка новых инженерных сетей (коммуникаций) подземным способом с рекультивацией и благоустройством нарушенных земель;

13) установка ограждения территории в соответствии со стилистикой объектов культурного наследия;

14) размещение на фасадах объектов культурного наследия информационных вывесок по согласованному с органом охраны объектов культурного наследия Костромской области по проекту;

15) благоустройство территории объектов культурного наследия, направленное на сохранение, использование и популяризацию объектов культурного наследия, а также на сохранение и восстановление планировочных, типологических, масштабных характеристик их историко-градостроительной и природной среды;

16) проведение работ, направленных на обеспечение визуального восприятия объектов культурного наследия в их историко-градостроительной и природной среде, в том числе сохранение и восстановление сложившегося в природном ландшафте соотношения открытых и закрытых пространств.

3. В границах территорий объектов культурного наследия запрещается:

1) снос и искажение объектов культурного наследия, снос и искажение отдельных элементов объектов культурного наследия;

2) строительство капитальных и временных зданий и сооружений (хозяйственные постройки, гаражи) на территориях объектов культурного наследия, в том числе линейных объектов (кроме необходимых для объекта культурного наследия), сооружений на линейных объектах, вышек сотовой связи, установка информационных и рекламных конструкций, вывесок, навесов, киосков, автостоянок;

3) хозяйственная деятельность, в том числе градостроительная, создающая угрозу повреждения, разрешения, уничтожения объектов культурного наследия, и мешающая их реставрации, ремонту, приспособлению для современного использования

4) реконструкция существующих на территориях памятников зданий и сооружений с увеличением параметров;

5) увеличение объемно-пространственных характеристик существующих на территории памятников объектов капитального строительства и некапитальных объектов;

6) самовольные посадки (порубки) деревьев и кустарников;

7) ведение землеустроительных, земляных, строительных, мелиоративных, хозяйственных и иных работ, не связанных с сохранением объектов культурного наследия;

8) использование пиротехнических средств и фейерверков;

9) прокладка новых наземных инженерных сетей (коммуникаций);

10) установка на фасадах, крышах объектов культурного наследия кондиционеров, телеантенн, тарелок спутниковой связи и рекламных конструкций;

11) установка разводов инженерных сетей, наружных электрических щитов, кабель-каналов на фасадах объектов культурного наследия, раскрывающихся наиболее полно при визуальном восприятии объектов;

12) установка технических средств организации дорожного движения (дорожные знаки, дорожная разметка, светофорные объекты);

13) проведение всех видов земляных и строительных работ без спасательных археологических работ;

14) поиск, выявление объектов археологического наследия без разрешения (открытого листа);

15) создание разрушающих вибрационных нагрузок динамическим воздействием на грунты;

16) размещение стоянок автомашин вне специально организованных мест;

17) памятники и ансамбли, находящиеся в общей собственности, включая памятники и ансамбли, относящиеся к жилищному фонду, а также земельные участки в границах территорий памятников и ансамблей разделу не подлежат. Выдел собственниками их доли в натуре не осуществляется.