

**ДЕПАРТАМЕНТ  
ИМУЩЕСТВЕННЫХ И ЗЕМЕЛЬНЫХ ОТНОШЕНИЙ  
КОСТРОМСКОЙ ОБЛАСТИ**

**ПРИКАЗ**

от « 25 » января 2024 года № 14-02

г. Кострома

**Об установлении охранных зон газопроводов  
газораспределительных сетей**

В соответствии с подпунктом 1 пункта 2 статьи 56, статьями 105, 106 Земельного кодекса Российской Федерации, постановлением Правительства Российской Федерации от 20 ноября 2000 года № 878 «Об утверждении Правил охраны газораспределительных сетей», Законом Костромской области от 18 июля 2002 года № 68-ЗКО «О разграничении полномочий между органами государственной власти Костромской области в сфере регулирования земельных отношений», постановлением губернатора Костромской области от 29 мая 2015 года № 96 «О департаменте имущественных и земельных отношений Костромской области», на основании обращения ООО «Газпром газораспределение Кострома»,

**ПРИКАЗЫВАЮ:**

1. Установить охранные зоны газопроводов газораспределительных сетей, находящихся в собственности общества с ограниченной ответственностью «Газпром газораспределение Кострома», перечень которых определен в приложении № 1 к настоящему приказу, в границах, сведения о которых содержатся в приложениях №№ 2 – 23 к настоящему приказу.

2. Наложить ограничения (обременения) на расположенные в охранных зонах газопроводов газораспределительных сетей земельные участки, определив условия их использования в соответствии с Правилами охраны газораспределительных сетей, утвержденными постановлением Правительства Российской Федерации от 20 ноября 2000 года № 878 «Об утверждении Правил охраны газораспределительных сетей».

3. Убытки, причиненные в связи с установлением охранной зоны газопровода газораспределительной сети, возмещает собственник такого сооружения в сроки, указанные в пункте 13 статьи 57.1 Земельного кодекса Российской Федерации.

4. Настоящий приказ вступает в силу со дня его официального опубликования.

Заместитель директора  
департамента



Е.Е. Красавина

## Приложение № 1

к приказу департамента  
имущественных и земельных  
отношений  
Костромской области  
от «25» января 2024 года № 14-од

### ПЕРЕЧЕНЬ

газопроводов газораспределительных сетей, в связи с размещением  
которых устанавливаются охранные зоны

№ п/п	Назначение объекта (вид)	Наименование объекта	Кадастровый номер объекта	Местоположение объекта
1	2	3	4	5
1	Сооружения трубопроводного транспорта	Газопровод-ввод к жилому дому по адресу: Костромская область, Костромской район, д. Дровинки, д.8А	44:07:082902:214	Костромская область, Костромской р-н, д. Дровинки, д 8А
2	Сооружения трубопроводного транспорта	Газопровод-ввод к жилому дому по адресу: Костромская область, Костромской район, д. Ключниково, микрорайон Южный-2, квартал Лесной, д.124 (з.у. 44:07:024501:349 Бакшеевское с/п)	44:07:024501:1006	Костромская область, Костромской р-н, д. Ключниково, Южный-2, ул. Лесной квартал, д. 124 (з.у. 44:07:024501:349 Бакшеевское с/п)
3	Сооружения трубопроводного транспорта	Газопровод-ввод к нежилым помещениям (на земельном участке с кадастровым номером 44:27:061101:54) расположенных по адресу: г. Кострома, ул. Петра Щербины, д. 23	44:27:061101:756	Костромская область, г. Кострома, ул. Щербины Петра, д 23
4	Сооружения трубопроводного транспорта	Газопровод-ввод к зданию детской поликлиники по адресу: г. Кострома, ул. Профсоюзная, земельный участок с кадастровым номером 44:27:070401:218	44:27:070401:343	Костромская область, г. Кострома, ул. Профсоюзная, земельный участок с кадастровым номером 44:27:070401:218
5	Сооружения трубопроводного транспорта	Газопровод-ввод к малоэтажным многоквартирным жилым домам, расположенным по адресу: Костромская область, Костромской район,	44:27:020302:856	Костромская область, г. Кострома, микрорайон Солоница, земельные участки с кадастровыми номераами

1	2	3	4	5
		г. Кострома, микрорайон Солоница, земельные участки с кадастровыми номерами 44:27:020302:790, 44:27:020302:789		44:27:020302:790, 44:27:020302:789
6	Сооружения трубопровод- ного транспорта	Газопровод-ввод к жилому дому по адресу: Костромская область, Костромской район, г. Кострома, Инженерный переулок, д.№ 3 (кад. № з.у. 44:27:090624:166)	44:27:090624:618	Костромская область, г. Кострома, пер. Инженерный, д 3
7	Сооружения трубопровод- ного транспорта	Газопровод-ввод к котельной по адресу: Костромская область, Галичский район, г. Галич, ул. Физкультурная, д. 16	44:26:000000:940	Костромская область, Галичский район, г. Галич, ул. Физкультурная, д. 16
8	Сооружения трубопровод- ного транспорта	Газопровод-ввод к жилому дому по адресу: Костромская область, Костромской район, д. Коряково, ул. Молодежная, д. 42	44:07:021415:300	Костромская область, Костромской р-н, д. Коряково, ул. Молодёжная, д 42
9	Сооружения трубопровод- ного транспорта	Распределительный газопровод к нежилому строению по адресу: г. Кострома, ул. Локомотивная, д. 5, лит. Г.	44:27:061201:1398	Костромская область, г. Кострома, ул. Локомотивная, д.8, лит.Г
10	Сооружения трубопровод- ного транспорта	Газопровод-ввод к жилому дому по адресу: Костромская область, Нерехтский район, д. Лаврово, ул. Зеленая, д. 9	44:13:060103:1510	Костромская область, Нерехтский р-н, д. Лаврово, ул. Зелёная, д. 9
11	Сооружения трубопровод- ного транспорта	Газопровод-ввод к жилому дому по адресу: Костромская область, Костромской район, д. Ключниково, мкр. Южный-2, Курортный квартал, д. 48 (кад. №44:07:024501:594)	44:07:024501:1019	Костромская область, Костромской р-н, д. Ключниково, мкр. Южный-2, ул. Курортный квартал, д. 48, (кад. №44:07:024501:594)
12	Сооружения трубопровод- ного транспорта	Газопровод-ввод к жилому дому по адресу: Костромская область, Парфеньевский район, с. Парфеньево, ул. Советская, д. 8/10	44:17:000000:519	Костромская область, Парфеньевский р-н, с. Парфеньево, ул. Советская, д.8/10
13	Сооружения трубопровод- ного транспорта	Газопровод-ввод к жилому дому по адресу: Костромская область, Парфеньевский район, с. Парфеньево, ул. Коммуны, д. 13А	44:17:000000:522	Костромская обл., Парфеньевский р-н, с. Парфеньево, ул. Коммуны, д.13А

1	2	3	4	5
14	Сооружения трубопроводного транспорта	Газопровод-ввод к жилому дому по адресу: Костромская область, Галичский район, д. Лаптево, ул. Рябиновая, д. 4	44:04:023304:409	Костромская область, Галичский район, д. Лаптево, ул. Рябиновая, д.4
15	Сооружения трубопроводного транспорта	Газопровод-ввод к жилым домам по адресу: Костромская область, Парфеньевский район, с. Парфеньево, ул. Молодежная, д. 13, д. 15, д. 18, д. 21, д. 23, д. 26	44:17:000000:520	Костромская область, Парфеньевский район, с. Парфеньево, ул. Молодежная, д. 13, д. 15, д. 18, д. 21, д. 23, д. 26
16	Сооружения трубопроводного транспорта	Газопровод-ввод к жилому дому по адресу: Костромская область, Парфеньевский район, с. Парфеньево, ул. Новая, д. 10, д. 16	44:17:000000:521	Костромская область, Парфеньевский район, с. Парфеньево, ул. Новая, д. 10, д. 16
17	Сооружения трубопроводного транспорта	Газопровод-ввод к жилому дому по адресу: Костромская область, Парфеньевский район, с. Парфеньево, ул. Полянская, д. 9	44:17:090134:342	Костромская область, Парфеньевский муниципальный округ, с. Парфеньево, ул. Полянская, д. 9
18	Сооружения трубопроводного транспорта	Газопровод-ввод к жилому дому по адресу: Костромская область, Буйский район, г. Буй, пер. Чехова, д. 6	44:25:020317:159	Костромская область, Буйский район, пер. Чехова, д. 6, газопровод-ввод к жилому дому
19	Сооружения трубопроводного транспорта	Газопровод-ввод к жилым домам по адресу: Костромская область, Буйский район, г. Буй, ул. Маяковского, д. 7/69, д.10, д.24А	44:25:000000:915	Костромская область, Буйский район, г. Буй, ул. Маяковского, д.7/69, д.10, д.24А
20	Сооружения трубопроводного транспорта	Газопровод-ввод к жилому дому по адресу: Костромская область, Парфеньевский район, с. Парфеньево, ул. Ухова, д. 6	44:17:090136:308	Костромская область, Парфеньевский муниципальный район, с. Парфеньево, ул. Ухова, д. 6
21	Сооружения трубопроводного транспорта	Газопровод-ввод к жилому дому по адресу: Костромская область, Парфеньевский район, с. Парфеньево, ул. Правды, д.2	44:17:090125:176	Костромская область, Парфеньевский муниципальный округ, с. Парфеньево, ул. Правды, д.2
22	Сооружения трубопроводного транспорта	Газопровод-ввод к жилому дому по адресу: Костромская область, Парфеньевский район, с. Парфеньево, ул. Кононова, д. 8	44:17:090114:304	Костромская область, Парфеньевский муниципальный округ, с. Парфеньево, ул. Кононова, д.8

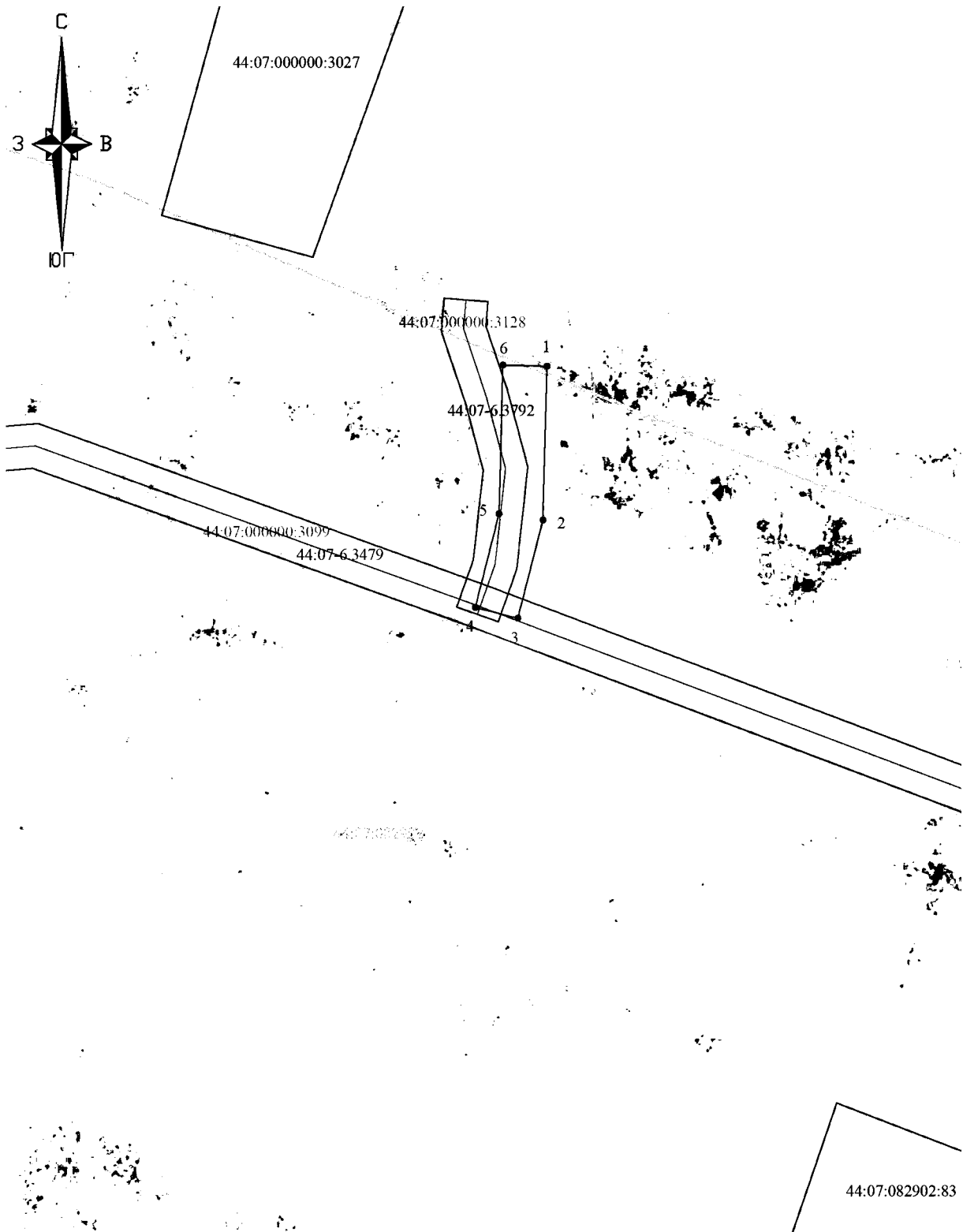
## Приложение № 2

к приказу департамента  
имущественных и земельных  
отношений  
Костромской области  
от «25» января 2024 года № 14-од

## СВЕДЕНИЯ

о границах охранной зоны сооружения трубопроводного транспорта,  
имеющего местоположение: Костромская область, Костромской р-н,  
д. Дровинки, д 8А

Обозначение характерных точек границ	Координаты, м	
	X	Y
1	294088,80	1229335,44
2	294074,79	1229335,07
3	294065,85	1229332,80
4	294066,83	1229328,92
5	294075,35	1229331,09
6	294088,90	1229331,44
1	294088,80	1229335,44



Масштаб 1 : 500

Используемые условные знаки и обозначения:

• 1	- граница зоны;
▨	- обозначение характерных точек границы зоны;
▨	- границы и номер кадастрового квартала;
▨	- существующая часть границы, имеющаяся в ЕГРН сведения о которой достаточны для определения ее местоположения ;
44:07:000000:3027	- кадастровый номер земельного участка;
44:07:000000:3128	- границы и номер объектов капитального строительства в соответствии со сведениями ЕГРН;
44:07-6.3479	- границы и номер зоны с особыми условиями использования территории.

## Приложение № 3

к приказу департамента  
имущественных и земельных  
отношений  
Костромской области  
от «25» января 2024 года № 14-од

## СВЕДЕНИЯ

о границах охранной зоны сооружения трубопроводного транспорта,  
имеющего местоположение: Костромская область, Костромской р-н,  
д. Ключниково, Южный-2, ул. Лесной квартал, д. 124  
(з.у. 44:07:024501:349 Бакшеевское с/п)

Обозначение характерных точек границ	Координаты, м	
	X	Y
1	285234,61	1210772,56
2	285232,20	1210779,34
3	285228,87	1210788,76
4	285227,60	1210792,35
5	285223,82	1210791,01
6	285225,09	1210787,42
7	285228,44	1210778,00
8	285230,85	1210771,22
1	285234,61	1210772,56





Масштаб 1 : 500

Используемые условные знаки и обозначения:

—	- граница зоны;
● 1	- обозначение характерных точек границы зоны;
44:07:024501	- границы и номер кадастрового квартала;
44:07:024501:819	- существующая часть границы, имеющиеся в ЕГРН сведения о которой достаточны для определения ее местоположения ;
44:07:024501:975	- кадастровый номер земельного участка;
44:07-6.4042	- границы и номер объектов капитального строительства в соответствии со сведениями ЕГРН;
44:07-6.4042	- границы и номер зоны с особыми условиями использования территории.

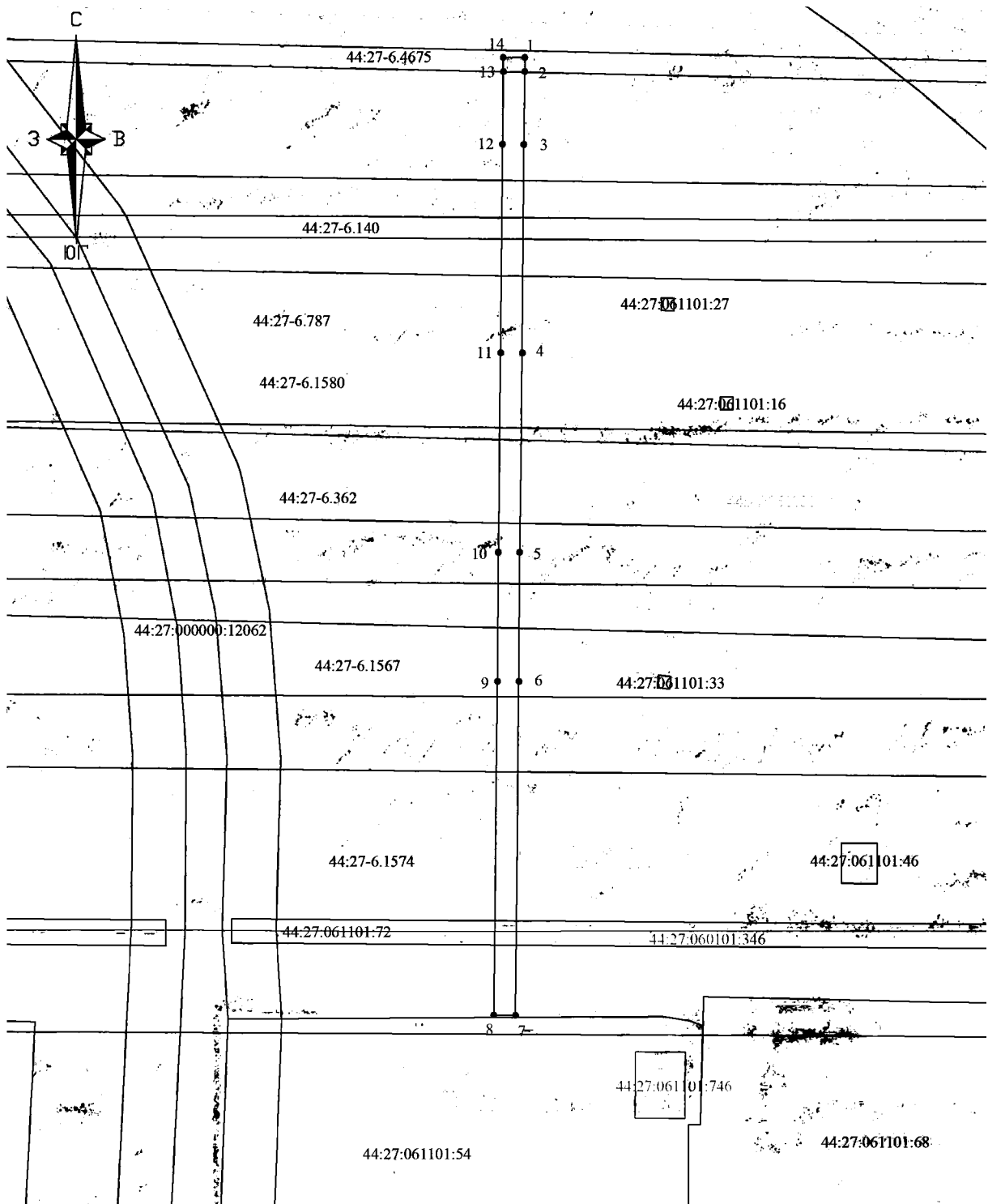
## Приложение № 4

к приказу департамента  
имущественных и земельных  
отношений  
Костромской области  
от «25» января 2024 года № 14-од

## СВЕДЕНИЯ

о границах охранной зоны сооружения трубопроводного транспорта,  
имеющего местоположение: Костромская область, г. Кострома,  
ул. Щербины Петра, д 23

Обозначение характерных точек границ	Координаты, м	
	X	Y
1	290760,01	1218118,78
2	290757,36	1218118,80
3	290743,81	1218118,64
4	290705,01	1218118,32
5	290667,91	1218117,87
6	290643,91	1218117,71
7	290581,78	1218117,05
8	290581,82	1218113,05
9	290643,95	1218113,71
10	290667,95	1218113,87
11	290705,05	1218114,32
12	290743,85	1218114,64
13	290757,36	1218114,80
14	290759,97	1218114,78
1	290760,01	1218118,78



Масштаб 1 : 1000

Используемые условные знаки и обозначения:

	- граница зоны;
	- обозначение характерных точек границы зоны;
	- границы и номер кадастрового квартала;
	- существующая часть границы, имеющиеся в ЕГРН сведения о которой достаточны для определения ее местоположения ;
44:27:061101:72 44:27:060101:346	- кадастровый номер земельного участка;
	- границы и номер объектов капитального строительства в соответствии со сведениями ЕГРН;
44:27-6.1574	- границы и номер зоны с особыми условиями использования территории.

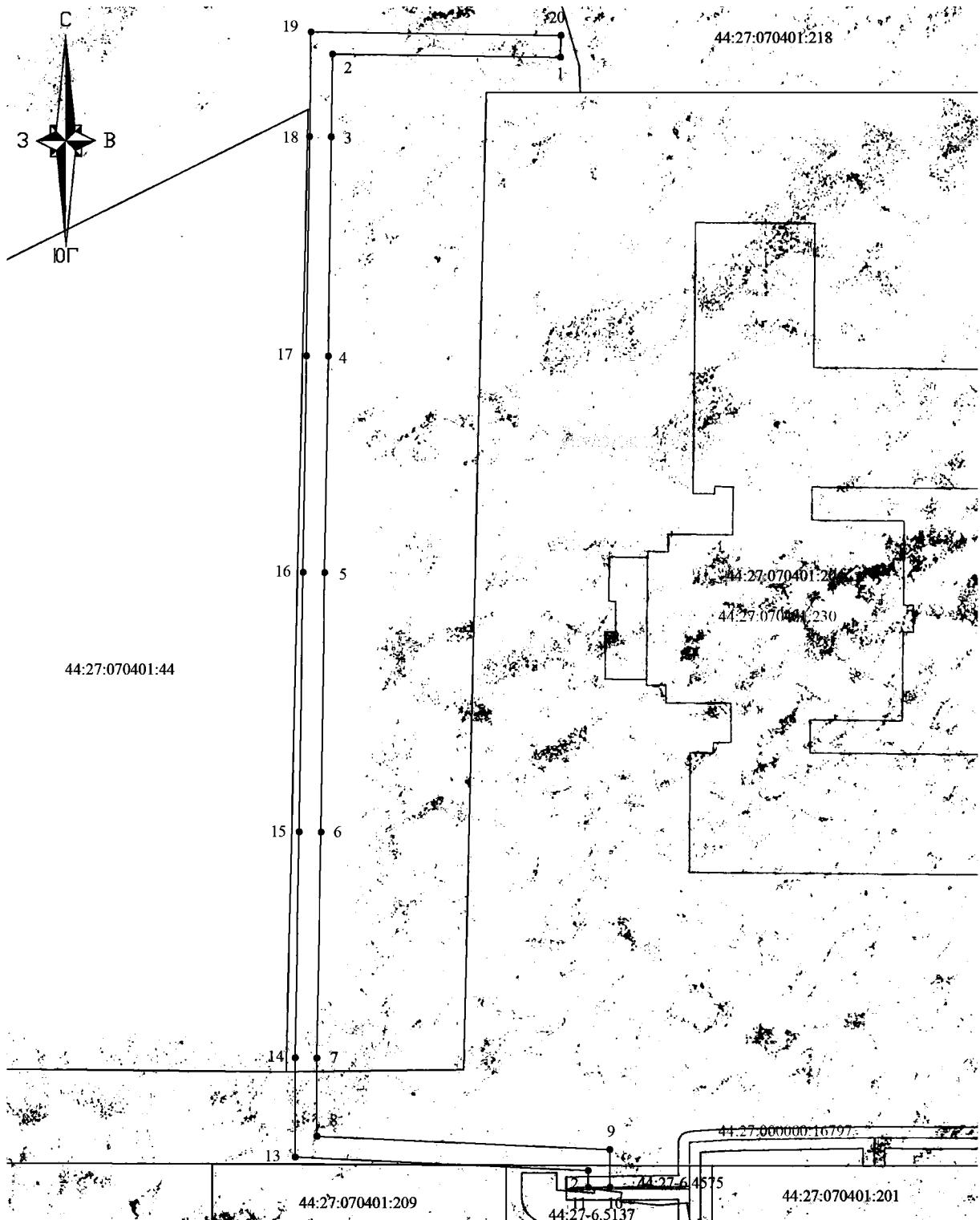
## Приложение № 5

к приказу департамента  
имущественных и земельных  
отношений  
Костромской области  
от «25» января 2024 года № 14-од

## СВЕДЕНИЯ

о границах охранной зоны сооружения трубопроводного транспорта,  
имеющего местоположение: Костромская область, г. Кострома,  
ул. Профсоюзная, земельный участок с кадастровым номером  
44:27:070401:218

Обозначение характерных точек границ	Координаты, м	
	X	Y
1	287413,53	1218594,38
2	287414,11	1218552,48
3	287398,91	1218552,27
4	287358,62	1218551,69
5	287318,82	1218551,04
6	287271,13	1218550,33
7	287229,65	1218549,60
8	287215,28	1218549,60
9	287212,79	1218603,42
10	287205,90	1218603,48
11	287205,86	1218599,48
12	287208,97	1218599,46
13	287211,46	1218545,60
14	287229,69	1218545,60
15	287271,19	1218546,33
16	287318,88	1218547,04
17	287358,68	1218547,69
18	287398,97	1218548,27
19	287418,17	1218548,54
20	287417,53	1218594,44
1	287413,53	1218594,38



Масштаб 1 : 1000

Используемые условные знаки и обозначения:

	- граница зоны;
	- обозначение характерных точек границы зоны;
	- границы и номер кадастрового квартала;
	- существующая часть границы, имеющиеся в ЕГРН сведения о которой достаточны для определения ее местоположения ;
	- кадастровый номер земельного участка;
	- границы и номер объектов капитального строительства в соответствии со сведениями ЕГРН;
	- границы и номер зоны с особыми условиями использования территории.

## Приложение № 6

к приказу департамента  
имущественных и земельных  
отношений  
Костромской области  
от «25» января 2024 года № 14-од

## СВЕДЕНИЯ

о границах охранной зоны сооружения трубопроводного транспорта,  
имеющего местоположение: Костромская область, г. Кострома,  
микрорайон Солоница, земельные участки с кадастровыми номерами  
44:27:020302:790, 44:27:020302:789

Обозначение характерных точек границ	Координаты, м	
	X	Y
1	295449,14	1212059,50
2	295450,30	1212076,17
3	295450,51	1212079,09
4	295446,53	1212079,37
5	295446,32	1212076,45
6	295445,14	1212059,78
1	295449,14	1212059,50



Масштаб 1 : 500

Используемые условные знаки и обозначения:

—	- граница зоны;
• 1	- обозначение характерных точек границы зоны;
44:27:020302	- границы и номер кадастрового квартала;
—	- существующая часть границы, имеющиеся в ЕГРН сведения о которой достаточны для определения ее местоположения ;
44:27:000000:144	- кадастровый номер земельного участка;
44:27:000000:16647	- границы и номер объектов капитального строительства в соответствии со сведениями ЕГРН;
44:27-6.2946	- границы и номер зоны с особыми условиями использования территории.

## Приложение № 7

к приказу департамента  
имущественных и земельных  
отношений  
Костромской области  
от «25» января 2024 года № 14-од

## СВЕДЕНИЯ

о границах охранной зоны сооружения трубопроводного транспорта,  
имеющего местоположение: Костромская область, г. Кострома,  
пер. Инженерный, д 3

Обозначение характерных точек границ	Координаты, м	
	X	Y
1	290412,49	1210637,44
2	290412,45	1210641,44
3	290410,15	1210641,42
4	290410,19	1210637,42
1	290412,49	1210637,44





Масштаб 1:500

Условные обозначения:

—	- граница зоны с особыми условиями использования территории;
●	- характерная точка границы зоны с особыми условиями использования территории;
1	- обозначение характерной точки границы зоны с особыми условиями использования территории;
—	- границы кадастрового квартала;
44:27:090624	- номер кадастрового квартала;
—	- граница земельных участков, сведения о которых внесены в ЕГРН;
:110	- обозначение кадастрового номера земельных участков, сведения о которых внесены в ЕГРН;
—	- граница объектов капитального строительства, сведения о которых внесены в ЕГРН;
:113	- обозначение кадастрового номера объектов капитального строительства, сведения о которых внесены в ЕГРН;
44:27-6.3105	- граница и номер зоны с особыми условиями использования территории;
—	- ось газопровода;
44:27:090624:618	- кадастровый номер газопровода.

## Приложение № 8

к приказу департамента  
имущественных и земельных  
отношений  
Костромской области  
от «25» января 2024 года № 14-од

## СВЕДЕНИЯ













о границах охранной зоны сооружения трубопроводного транспорта,  
имеющего местоположение: Костромская область, Галичский район,  
г. Галич, ул. Физкультурная, д. 16

Обозначение характерных точек границ	Координаты, м	
	X	Y
1	359090,26	1297131,49
2	359088,99	1297135,71
3	359089,50	1297215,04
4	359100,68	1297214,96
5	359100,72	1297218,96
6	359089,53	1297219,04
7	359085,53	1297219,08
8	359085,51	1297217,08
9	359084,99	1297135,13
10	359086,44	1297130,33
1	359090,26	1297131,49



Масштаб 1:1000

Условные обозначения:

	- граница зоны с особыми условиями использования территории;
	- характерная точка границы зоны с особыми условиями использования территории;
	- обозначение характерной точки границы зоны с особыми условиями использования территории;
	- границы кадастрового квартала;
	- номер кадастрового квартала;
	- граница земельных участков, сведения о которых внесены в ЕГРН;
	- обозначение кадастрового номера земельных участков, сведения о которых внесены в ЕГРН;
	- граница объектов капитального строительства, сведения о которых внесены в ЕГРН;
	- обозначение кадастрового номера объектов капитального строительства, сведения о которых внесены в ЕГРН;
	- граница и номер зоны с особыми условиями использования территории;
	- ось газопровода;
	- кадастровый номер газопровода.

## Приложение № 9

к приказу департамента  
имущественных и земельных  
отношений  
Костромской области  
от «25» января 2024 года № 14-од

## СВЕДЕНИЯ







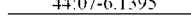
о границах охранной зоны сооружения трубопроводного транспорта,  
имеющего местоположение: Костромская область, Костромской р-н,  
д. Коряково, ул. Молодёжная, д. 42

Обозначение характерных точек границ	Координаты, м	
	X	Y
1	287425,99	1205357,25
2	287426,81	1205365,72
3	287415,47	1205371,07
4	287415,57	1205373,82
5	287411,57	1205373,96
6	287411,37	1205368,57
7	287422,55	1205363,30
8	287422,01	1205357,63
1	287425,99	1205357,25



Масштаб 1:500

Условные обозначения:

	- граница зоны с особыми условиями использования территории;
	- характерная точка границы зоны с особыми условиями использования территории;
	- обозначение характерной точки границы зоны с особыми условиями использования территории;
	- границы кадастрового квартала;
44:07:021415	- номер кадастрового квартала;
	- граница земельных участков, сведения о которых внесены в ЕГРН;
:110	- обозначение кадастрового номера земельных участков, сведения о которых внесены в ЕГРН;
	- граница объектов капитального строительства, сведения о которых внесены в ЕГРН;
:113	- обозначение кадастрового номера объектов капитального строительства, сведения о которых внесены в ЕГРН;
44:07-6.1395	- граница и номер зоны с особыми условиями использования территории;
	- ось газопровода;
44:07:021415:300	- кадастровый номер газопровода.

## Приложение № 10

к приказу департамента  
имущественных и земельных  
отношений  
Костромской области  
от «25» января 2024 года № 14-од

## СВЕДЕНИЯ

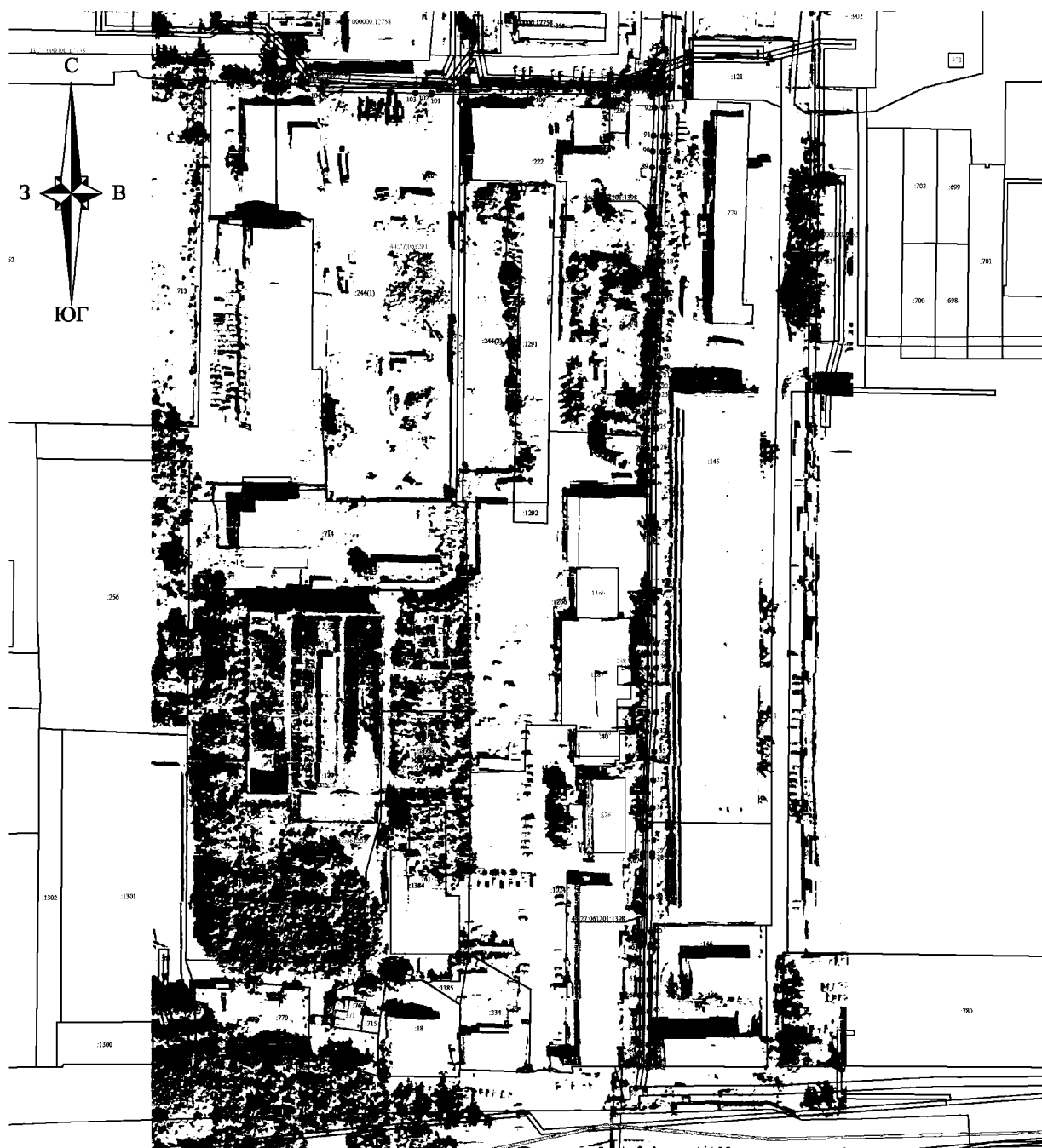
о границах охранной зоны сооружения трубопроводного транспорта,  
имеющего местоположение: Костромская область, г. Кострома,  
ул. Локомотивная, д. 8, лит. Г

Обозначение характерных точек границ	Координаты, м	
	X	Y
1	2	3
1	290095,18	1217009,29
2	290095,22	1217020,48
3	290094,66	1217020,45
4	290094,86	1217063,50
5	290094,92	1217081,12
6	290096,35	1217081,24
7	290096,26	1217093,55
8	290099,19	1217093,77
9	290098,65	1217106,41
10	290098,15	1217111,19
11	290097,81	1217113,93
12	290096,95	1217117,43
13	290084,66	1217117,22
14	290072,51	1217116,84
15	290065,57	1217116,50
16	290058,60	1217116,25
17	290017,84	1217114,30
18	290017,75	1217116,99
19	290000,37	1217116,56
20	289975,55	1217115,55
21	289967,40	1217115,15
22	289962,76	1217114,79
23	289959,96	1217114,60
24	289951,73	1217113,96
25	289945,12	1217113,83
26	289936,17	1217113,83
27	289903,65	1217113,93

Обозначение характерных точек границ	Координаты, м	
	X	Y
1	2	3
28	289851,30	1217114,04
29	289847,36	1217113,99
30	289840,75	1217114,06
31	289821,49	1217114,13
32	289812,75	1217113,69
33	289804,25	1217113,13
34	289801,51	1217112,97
35	289791,89	1217112,66
36	289779,85	1217112,43
37	289760,08	1217112,27
38	289758,41	1217112,28
39	289740,73	1217112,09
40	289725,74	1217111,71
41	289720,25	1217111,49
42	289719,07	1217111,12
43	289712,22	1217111,02
44	289704,99	1217110,96
45	289698,03	1217110,94
46	289691,05	1217110,87
47	289683,81	1217110,86
48	289676,49	1217110,64
49	289672,20	1217110,76
50	289671,55	1217110,52
51	289666,95	1217110,43
52	289657,17	1217109,03
53	289657,73	1217105,07
54	289667,27	1217106,43

1	2	3
55	289672,31	1217106,54
56	289672,86	1217106,74
57	289676,49	1217106,64
58	289683,87	1217106,86
59	289691,07	1217106,87
60	289698,05	1217106,94
61	289705,01	1217106,96
62	289712,26	1217107,02
63	289719,71	1217107,12
64	289720,95	1217107,51
65	289725,88	1217107,71
66	289740,81	1217108,09
67	289758,41	1217108,28
68	289760,08	1217108,27
69	289779,91	1217108,43
70	289791,99	1217108,66
71	289801,69	1217108,97
72	289804,49	1217109,13
73	289812,99	1217109,69
74	289821,59	1217110,13
75	289840,73	1217110,06
76	289847,36	1217109,99
77	289851,32	1217110,04
78	289903,65	1217109,93
79	289936,17	1217109,83
80	289945,16	1217109,83
81	289951,93	1217109,96

1	2	3
82	289960,24	1217110,62
83	289963,04	1217110,79
84	289967,66	1217111,15
85	289975,73	1217111,55
86	290000,51	1217112,56
87	290013,89	1217112,89
88	290014,00	1217110,12
89	290058,76	1217112,25
90	290065,73	1217112,50
91	290072,67	1217112,84
92	290084,76	1217113,22
93	290093,83	1217113,37
94	290094,17	1217110,73
95	290094,65	1217106,11
96	290095,03	1217097,47
97	290092,22	1217097,27
98	290092,33	1217084,92
99	290090,94	1217084,80
100	290090,86	1217063,52
101	290090,64	1217016,23
102	290091,20	1217016,26
103	290091,18	1217009,25
104	290091,93	1216968,67
105	290095,48	1216968,56
106	290095,54	1216970,64
107	290095,89	1216970,65
1	290095,18	1217009,29



Масштаб 1:2500

Условные обозначения:

—	- граница зоны с особыми условиями использования территории;
●	- характерная точка границы зоны с особыми условиями использования территории;
1	- обозначение характерной точки границы зоны с особыми условиями использования территории;
—	- границы кадастрового квартала;
44:27:061201	- номер кадастрового квартала;
—	- граница земельных участков, сведения о которых внесены в ЕГРН;
:110	- обозначение кадастрового номера земельных участков, сведения о которых внесены в ЕГРН;
—	- граница объектов капитального строительства, сведения о которых внесены в ЕГРН;
:113	- обозначение кадастрового номера объектов капитального строительства, сведения о которых внесены в ЕГРН;
44:27-6.3105	- граница и номер зоны с особыми условиями использования территории;
—	- ось газопровода;
44:27:061201:1398	- кадастровый номер газопровода.



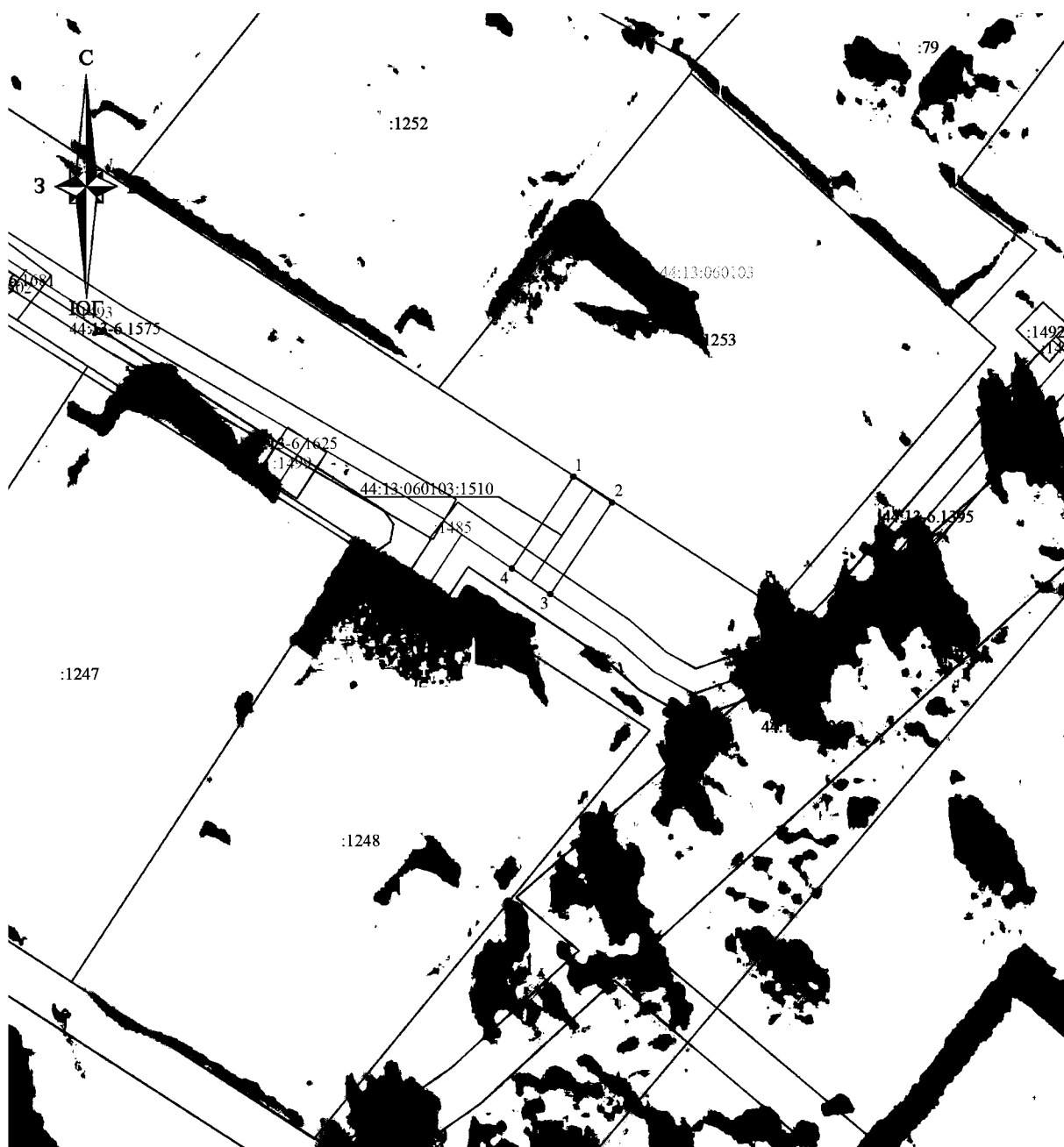
## Приложение № 11

к приказу департамента  
имущественных и земельных  
отношений  
Костромской области  
от «25» января 2024 года № 14-од

## СВЕДЕНИЯ

о границах охранной зоны сооружения трубопроводного транспорта,  
имеющего местоположение: Костромская область, Нерехтский р-н,  
д. Лаврово, ул. Зелёная, д. 9

Обозначение характерных точек границ	Координаты, м	
	X	Y
1	258823,13	1189187,82
2	258820,91	1189191,14
3	258812,95	1189185,82
4	258815,17	1189182,50
1	258823,13	1189187,82



Масштаб 1:500

Условные обозначения:

—	- граница зоны с особыми условиями использования территории;
●	- характерная точка границы зоны с особыми условиями использования территории;
1	- обозначение характерной точки границы зоны с особыми условиями использования территории;
—	- границы кадастрового квартала;
44:13:060103	- номер кадастрового квартала;
—	- граница земельных участков, сведения о которых внесены в ЕГРН;
:110	- обозначение кадастрового номера земельных участков, сведения о которых внесены в ЕГРН;
—	- граница объектов капитального строительства, сведения о которых внесены в ЕГРН;
:113	- обозначение кадастрового номера объектов капитального строительства, сведения о которых внесены в ЕГРН;
44:13-6.106	- граница и номер зоны с особыми условиями использования территории;
—	- ось газопровода;
44:13:060103:1510	- кадастровый номер газопровода.

## Приложение № 12

к приказу департамента  
имущественных и земельных  
отношений  
Костромской области  
от «25» января 2024 года № 14-од

## СВЕДЕНИЯ

о границах охранной зоны сооружения трубопроводного транспорта,  
имеющего местоположение: Костромская область, Костромской р-н,  
д. Ключниково, мкр. Южный-2, ул. Курортный квартал, д. 48,  
(кад. №44:07:024501:594)

Обозначение характерных точек границ	Координаты, м	
	X	Y
1	284538,03	1210547,41
2	284541,79	1210548,79
3	284540,80	1210551,48
4	284537,04	1210550,10
1	284538,03	1210547,41



Масштаб 1:500

Условные обозначения:

—	- граница зоны с особыми условиями использования территории;
●	- характерная точка границы зоны с особыми условиями использования территории;
1	- обозначение характерной точки границы зоны с особыми условиями использования территории;
—	- границы кадастрового квартала;
44:07:024501	- номер кадастрового квартала;
—	- граница земельных участков, сведения о которых внесены в ЕГРН;
:110	- обозначение кадастрового номера земельных участков, сведения о которых внесены в ЕГРН;
—	- граница объектов капитального строительства, сведения о которых внесены в ЕГРН;
:113	- обозначение кадастрового номера объектов капитального строительства, сведения о которых внесены в ЕГРН;
44:07-6.1395	- граница и номер зоны с особыми условиями использования территории;
—	- ось газопровода;
44:07:024501:1019	- кадастровый номер газопровода.

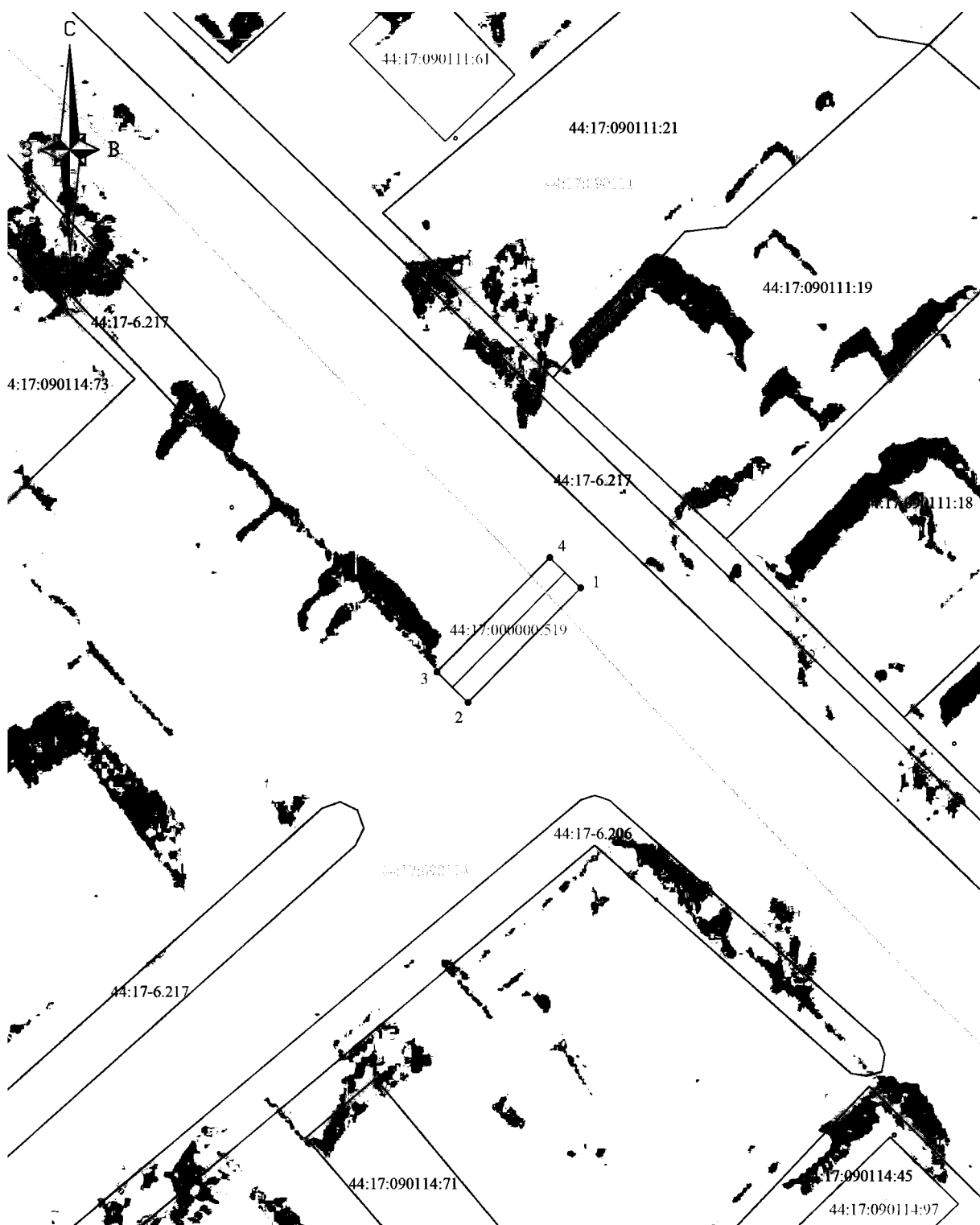
## Приложение № 13

к приказу департамента  
имущественных и земельных  
отношений  
Костромской области  
от «25» января 2024 года № 14-од

## СВЕДЕНИЯ

о границах охранной зоны сооружения трубопроводного транспорта,  
имеющего местоположение: Костромская область, Парфеньевский р-н,  
с. Парфеньево, ул. Советская, д.8/10

Обозначение характерных точек границ	Координаты, м	
	X	Y
1	371291,93	2183614,25
2	371281,38	2183603,87
3	371284,18	2183601,01
4	371294,73	2183611,39
1	371291,93	2183614,25



Масштаб 1 : 500

Используемые условные знаки и обозначения:

	- граница зоны;
	- обозначение характерных точек границы зоны;
	- границы и номер кадастрового квартала;
	- существующая часть границы, имеющиеся в ЕГРН сведения о которой достаточны для определения ее местоположения ;
	- кадастровый номер земельного участка;
	- границы и номер объектов капитального строительства в соответствии со сведениями ЕГРН;
	- границы и номер зоны с особыми условиями использования территории.

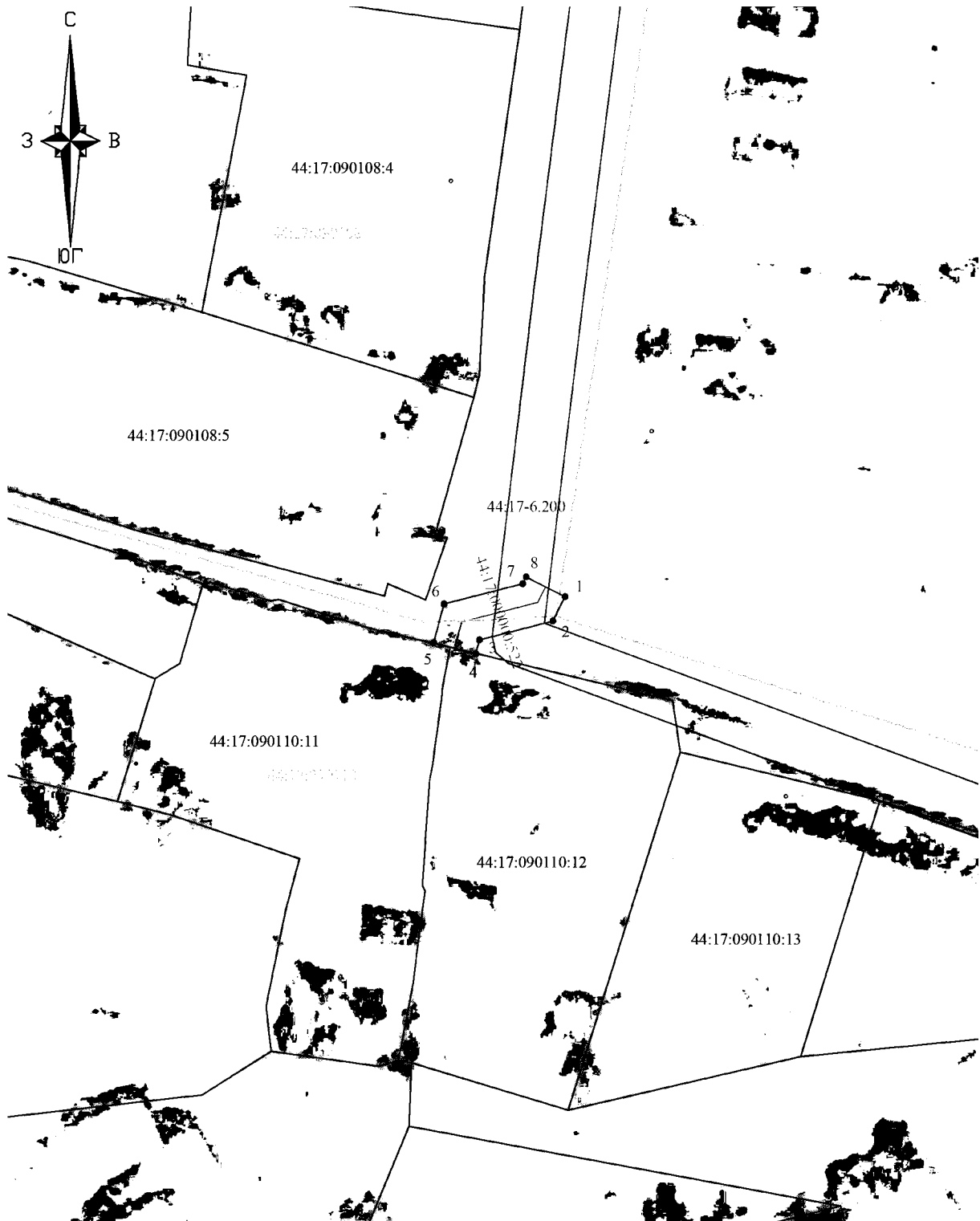
## Приложение № 14

к приказу департамента  
имущественных и земельных  
отношений  
Костромской области  
от «25» января 2024 года № 14-од

## СВЕДЕНИЯ

о границах охранной зоны сооружения трубопроводного транспорта,  
имеющего местоположение: Костромская обл., Парфеньевский р-н,  
с. Парфеньево, ул. Коммуны, д.13А

Обозначение характерных точек границ	Координаты, м	
	X	Y
1	371435,03	2183748,44
2	371432,79	2183747,31
3	371431,06	2183740,58
4	371429,78	2183740,24
5	371430,80	2183736,38
6	371434,34	2183737,32
7	371436,21	2183744,55
8	371436,83	2183744,86
1	371435,03	2183748,44



Масштаб 1 : 500

Используемые условные знаки и обозначения:

● 1	- граница зоны;
● 1	- обозначение характерных точек границы зоны;
44:17:090108:4	- границы и номер кадастрового квартала;
44:17:090108:5	- существующая часть границы, имеющиеся в ЕГРН сведения о которой достаточны для определения ее местоположения ;
44:17:090110:11	- кадастровый номер земельного участка;
44:17:090110:12	- границы и номер объектов капитального строительства в соответствии со сведениями ЕГРН;
44:17-6.200	- границы и номер зоны с особыми условиями использования территории.



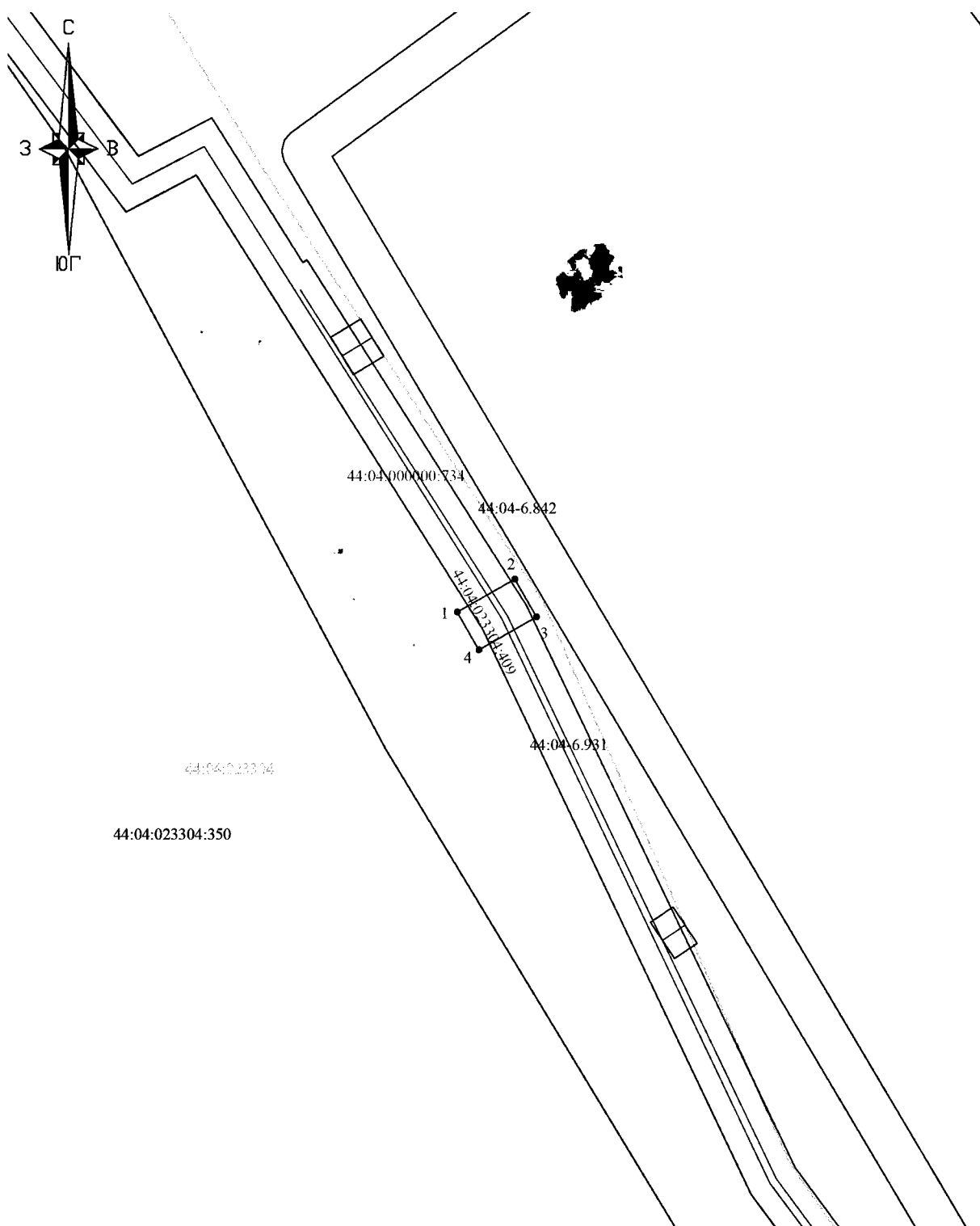
## Приложение № 15

к приказу департамента  
имущественных и земельных  
отношений  
Костромской области  
от «25» января 2024 года № 14-од

## СВЕДЕНИЯ

о границах охранной зоны сооружения трубопроводного транспорта,  
имеющего местоположение: Костромская область, Галичский район,  
д. Лаптево, ул. Рябиновая, д.4

Обозначение характерных точек границ	Координаты, м	
	X	Y
1	357386,53	1298864,45
2	357389,55	1298869,75
3	357386,07	1298871,73
4	357383,05	1298866,43
1	357386,53	1298864,45



Масштаб 1 : 500

Используемые условные знаки и обозначения:

—	- граница зоны;
• 1	- обозначение характерных точек границы зоны;
44:04:023304	- границы и номер кадастрового квартала;
—	- существующая часть границы, имеющиеся в ЕГРН сведения о которой достаточны для определения ее местоположения ;
44:04:023304:350	- кадастровый номер земельного участка;
44:04:023304:409	- границы и номер объектов капитального строительства в соответствии со сведениями ЕГРН;
44:04:6.842	- границы и номер зоны с особыми условиями использования территории.

## Приложение № 16

к приказу департамента  
имущественных и земельных  
отношений  
Костромской области  
от «25» января 2024 года № 14-од

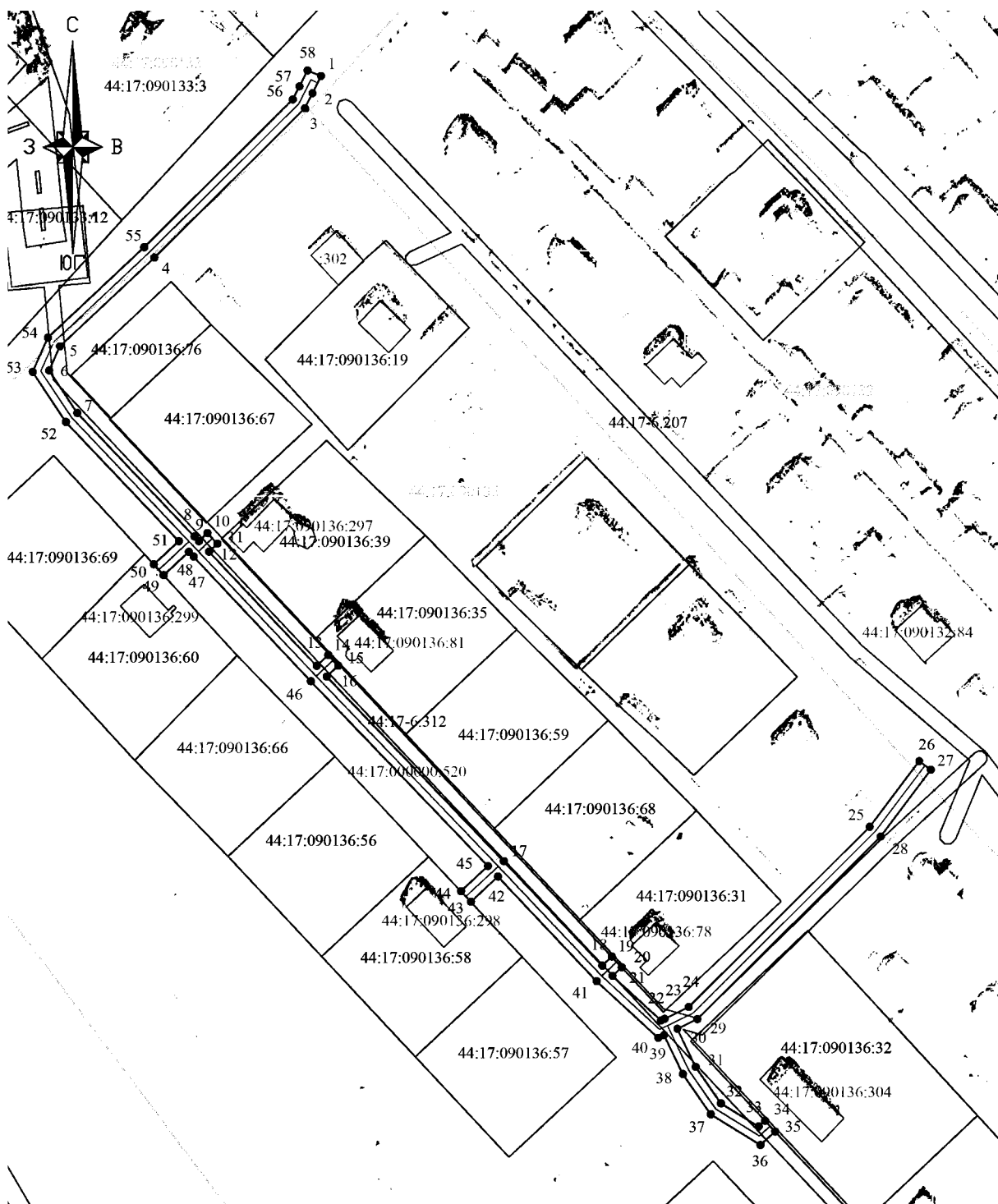
## СВЕДЕНИЯ

о границах охранной зоны сооружения трубопроводного транспорта,  
имеющего местоположение: Костромская область, Парфеньевский район,  
с. Парфеньево, ул. Молодежная, д. 13, д. 15, д. 18, д. 21, д. 23, д. 26

Обозначение характерных точек границ	Координаты, м	
	X	Y
1	2	3
1	370450,59	2183050,97
2	370445,93	2183048,59
3	370441,79	2183046,48
4	370400,96	2183005,38
5	370376,70	2182979,58
6	370370,14	2182976,66
7	370358,52	2182984,35
8	370324,74	2183016,34
9	370323,47	2183017,56
10	370325,65	2183019,86
11	370322,75	2183022,62
12	370320,57	2183020,32
13	370289,37	2183049,71
14	370292,35	2183052,88
15	370289,43	2183055,62
16	370286,46	2183052,46
17	370235,96	2183100,81
18	370207,40	2183127,74
19	370209,85	2183130,35
20	370206,93	2183133,09
21	370204,59	2183130,59
22	370192,39	2183143,80
23	370192,84	2183144,77
24	370196,06	2183151,39
25	370245,35	2183200,82
26	370263,35	2183214,36
27	370260,95	2183217,56

Обозначение характерных точек границ	Координаты, м	
	X	Y
1	2	3
28	370242,71	2183203,84
29	370192,76	2183153,75
30	370190,10	2183148,29
31	370179,73	2183153,27
32	370169,71	2183160,21
33	370163,36	2183170,51
34	370164,99	2183172,26
35	370162,07	2183174,98
36	370158,36	2183171,01
37	370166,75	2183157,39
38	370177,71	2183149,81
39	370188,39	2183144,67
40	370187,65	2183143,04
41	370203,16	2183126,24
42	370231,76	2183099,27
43	370224,85	2183091,89
44	370227,77	2183089,15
45	370234,66	2183096,52
46	370285,16	2183048,17
47	370319,27	2183016,05
48	370320,56	2183014,81
49	370314,18	2183007,95
50	370317,12	2183005,23
51	370323,45	2183012,05
52	370356,02	2182981,21
53	370369,76	2182972,12
54	370379,06	2182976,26

1	2	3
55	370403,84	2183002,60
56	370444,17	2183043,20
57	370447,75	2183045,03
58	370452,12	2183047,25
1	370450,59	2183050,97



Масштаб 1 : 1500

Используемые условные знаки и обозначения:

	- граница зоны;
	- обозначение характерных точек границы зоны;
	- границы и номер кадастрового квартала;
	- существующая часть границы, имеющиеся в ЕГРН сведения о которой достаточны для определения ее местоположения ;
	- кадастровый номер земельного участка;
	- границы и номер объектов капитального строительства в соответствии со сведениями ЕГРН;
	- границы и номер зоны с особыми условиями использования территории.

## Приложение № 17

к приказу департамента  
имущественных и земельных  
отношений  
Костромской области  
от «25» января 2024 года № 14-од

## СВЕДЕНИЯ

о границах охранной зоны сооружения трубопроводного транспорта,  
имеющего местоположение: Костромская область, Парфеньевский район,  
с. Парфеньево, ул. Новая, д. 10, д. 16

Обозначение характерных точек границ	Координаты, м	
	X	Y
1	370493,21	2183382,14
2	370500,93	2183391,46
3	370497,85	2183394,02
4	370490,13	2183384,70
1	370493,21	2183382,14
5	370418,99	2183445,29
6	370427,10	2183454,27
7	370424,14	2183456,95
8	370416,03	2183447,97
5	370418,99	2183445,29



Масштаб 1 : 500

Используемые условные знаки и обозначения:

	- граница зоны;
	- обозначение характерных точек границы зоны;
	- границы и номер кадастрового квартала;
	- существующая часть границы, имеющиеся в ЕГРН сведения о которой достаточны для определения ее местоположения ;
44:17:090130:17	- кадастровый номер земельного участка;
44:17:000000:521	- границы и номер объектов капитального строительства в соответствии со сведениями ЕГРН;
44:17-6.205	- границы и номер зоны с особыми условиями использования территории.

## Приложение № 18

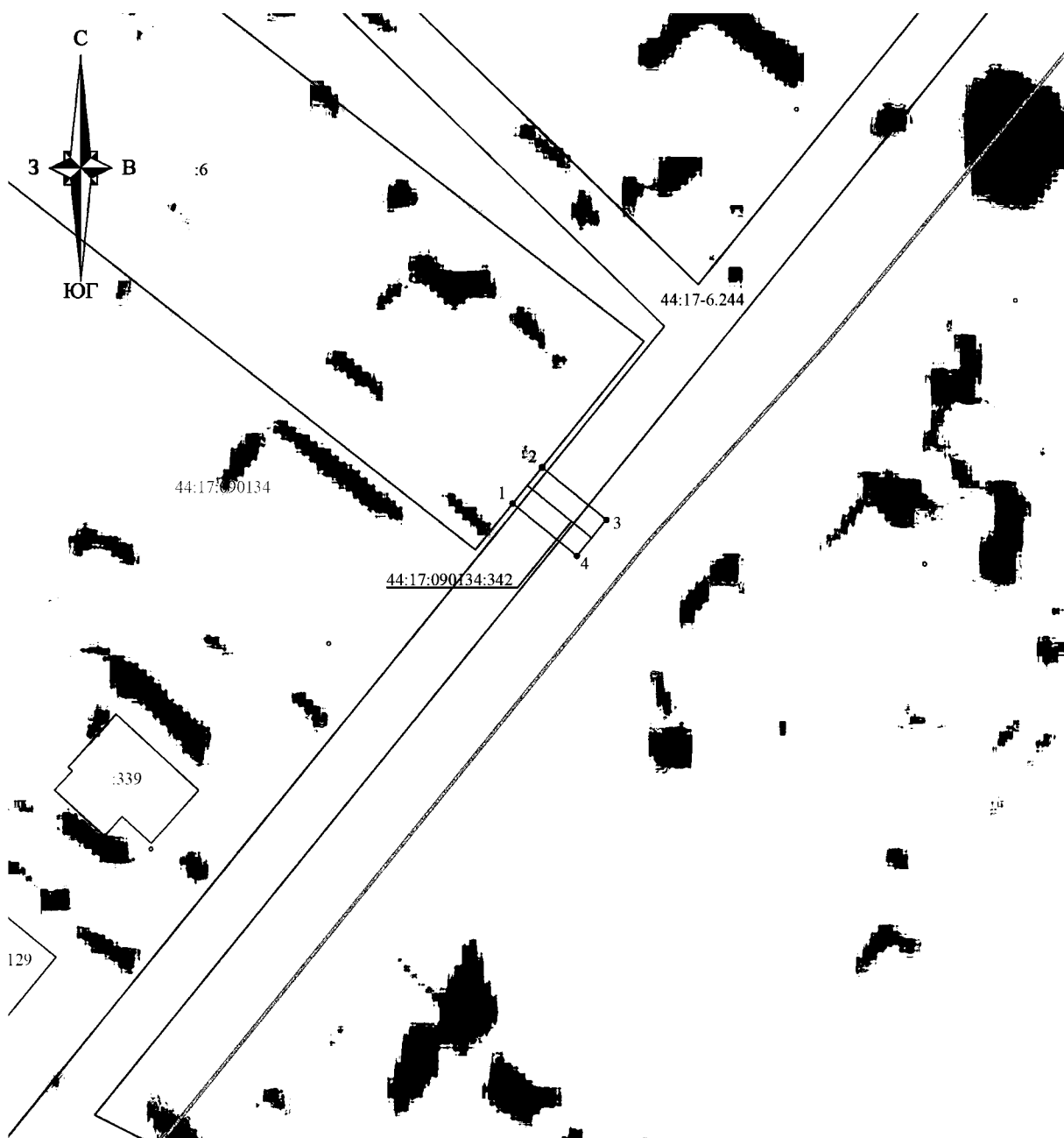
к приказу департамента  
имущественных и земельных  
отношений  
Костромской области  
от «25» января 2024 года № 14-од

## СВЕДЕНИЯ

о границах охранной зоны сооружения трубопроводного транспорта,  
имеющего местоположение: Костромская область, Парфеньевский  
муниципальный округ, с. Парфеньево, ул. Полянская, д. 9

Обозначение характерных точек границ	Координаты, м	
	X	Y
1	370816,99	2183171,08
2	370820,09	2183173,60
3	370815,59	2183179,12
4	370812,49	2183176,60
1	370816,99	2183171,08





Масштаб 1:500

Условные обозначения:

—	- граница зоны с особыми условиями использования территории;
●	- характерная точка границы зоны с особыми условиями использования территории;
1	- обозначение характерной точки границы зоны с особыми условиями использования территории;
—	- границы кадастрового квартала;
44:17:090134	- номер кадастрового квартала;
—	- граница земельных участков, сведения о которых внесены в ЕГРН;
:110	- обозначение кадастрового номера земельных участков, сведения о которых внесены в ЕГРН;
—	- граница объектов капитального строительства, сведения о которых внесены в ЕГРН;
:113	- обозначение кадастрового номера объектов капитального строительства, сведения о которых внесены в ЕГРН;
44:17-6.244	- граница и номер зоны с особыми условиями использования территории;
—	- ось газопровода;
44:17:090134:342	- кадастровый номер газопровода.

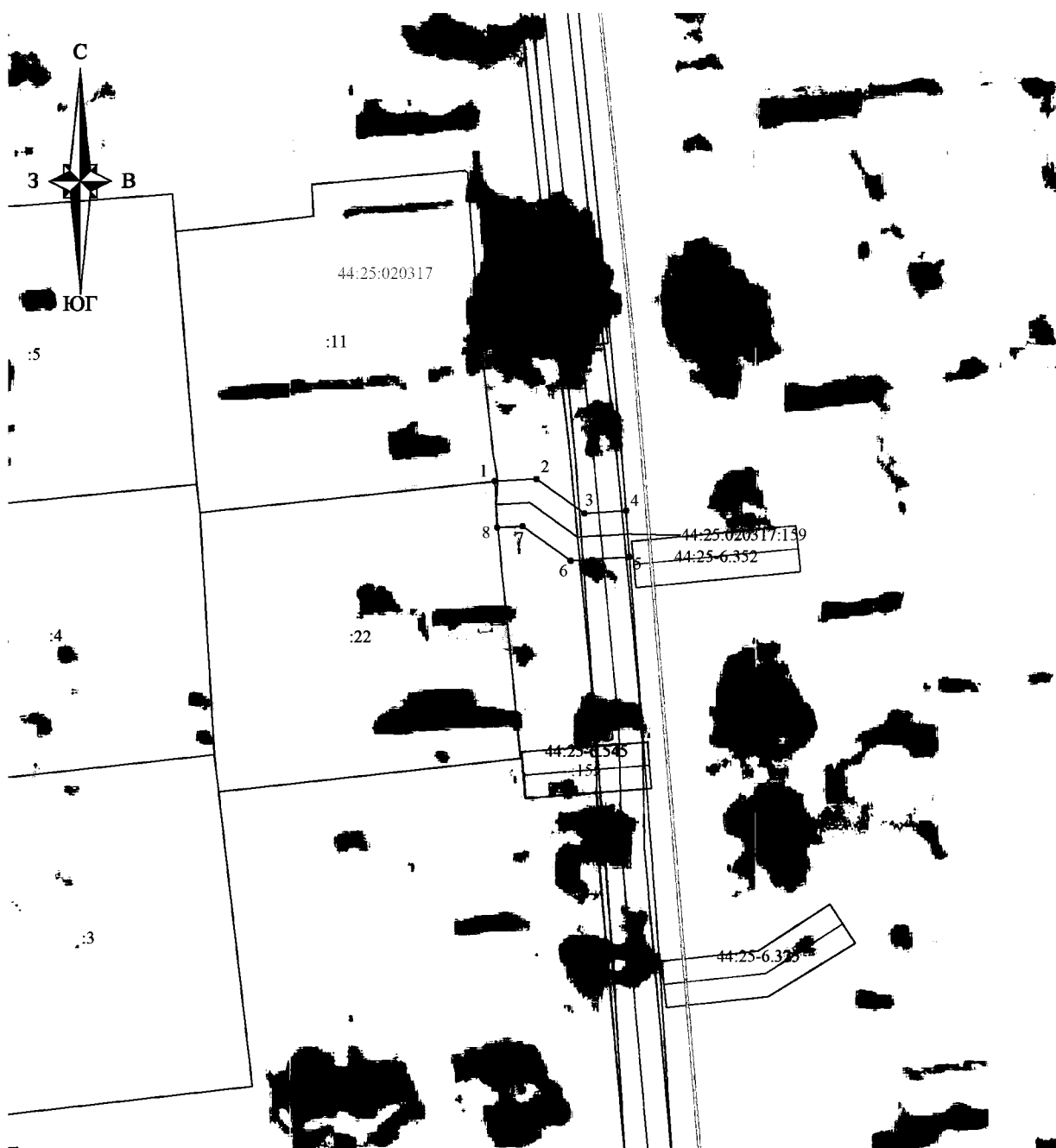
## Приложение № 19

к приказу департамента  
имущественных и земельных  
отношений  
Костромской области  
от «25» января 2024 года № 14-од

## СВЕДЕНИЯ

о границах охранной зоны сооружения трубопроводного транспорта,  
имеющего местоположение: Костромская область, Буйский район,  
пер. Чехова, д. 6, газопровод-ввод к жилому дому

Обозначение характерных точек границ	Координаты, м	
	X	Y
1	371451,55	1250086,25
2	371451,73	1250089,84
3	371448,77	1250093,96
4	371449,01	1250097,55
5	371445,01	1250097,81
6	371444,69	1250092,78
7	371447,67	1250088,64
8	371447,55	1250086,45
1	371451,55	1250086,25



Масштаб 1:500

Условные обозначения:

—	- граница зоны с особыми условиями использования территории;
●	- характерная точка границы зоны с особыми условиями использования территории;
1	- обозначение характерной точки границы зоны с особыми условиями использования территории;
—	- границы кадастрового квартала;
44:25:020317	- номер кадастрового квартала;
—	- граница земельных участков, сведения о которых внесены в ЕГРН;
:110	- обозначение кадастрового номера земельных участков, сведения о которых внесены в ЕГРН;
—	- граница объектов капитального строительства, сведения о которых внесены в ЕГРН;
:113	- обозначение кадастрового номера объектов капитального строительства, сведения о которых внесены в ЕГРН;
44:25-6.545	- граница и номер зоны с особыми условиями использования территории;
—	- ось газопровода;
44:25:020317:159	- кадастровый номер газопровода.

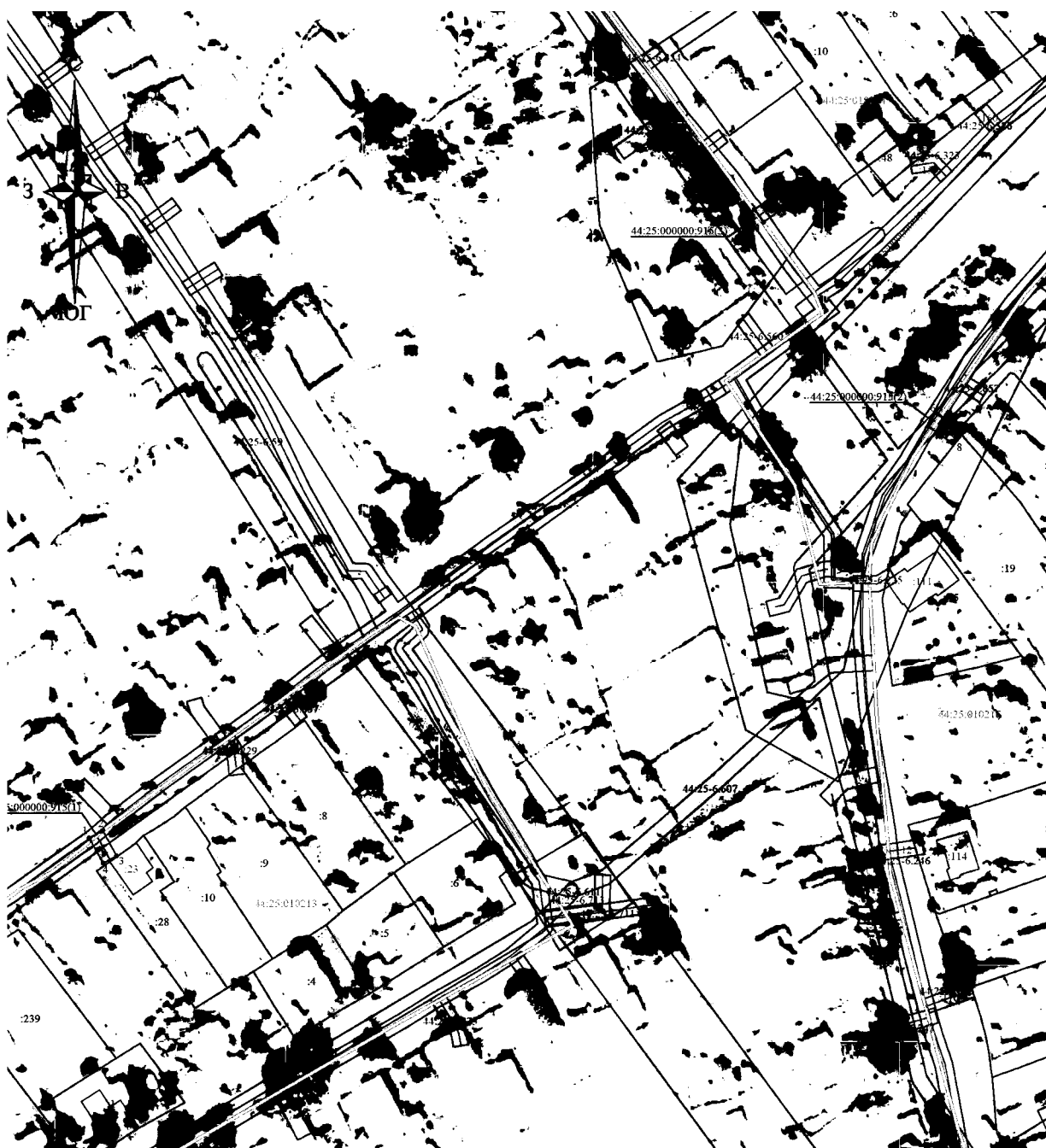
## Приложение № 20

к приказу департамента  
имущественных и земельных  
отношений  
Костромской области  
от «25» января 2024 года № 14-од

## СВЕДЕНИЯ







о границах охранной зоны сооружения трубопроводного транспорта,  
имеющего местоположение: Костромская область, Буйский район, г. Буй,  
ул. Маяковского, д.7/69, д.10, д.24А

Обозначение характерных точек границ	Координаты, м	
	X	Y
1	370597,44	1248114,96
2	370599,36	1248118,46
3	370592,77	1248122,09
4	370590,85	1248118,59
1	370597,44	1248114,96
5	370704,81	1248334,07
6	370708,07	1248336,39
7	370703,65	1248342,58
8	370700,39	1248340,26
5	370704,81	1248334,07
9	370764,34	1248292,48
10	370761,10	1248294,82
11	370758,30	1248290,94
12	370761,54	1248288,60
9	370764,34	1248292,48



Масштаб 1:1500

Условные обозначения:

	- граница зоны с особыми условиями использования территории;
	- характерная точка границы зоны с особыми условиями использования территории;
1	- обозначение характерной точки границы зоны с особыми условиями использования территории;
	- границы кадастрового квартала;
44:25:010213	- номер кадастрового квартала;
	- граница земельных участков, сведения о которых внесены в ЕГРН;
:110	- обозначение кадастрового номера земельных участков, сведения о которых внесены в ЕГРН;
	- граница объектов капитального строительства, сведения о которых внесены в ЕГРН;
:113	- обозначение кадастрового номера объектов капитального строительства, сведения о которых внесены в ЕГРН;
44:25-6.711	- граница и номер зоны с особыми условиями использования территории;
	- ось газопровода;
44:25:000000:915	- кадастровый номер газопровода.

## Приложение № 21

к приказу департамента  
имущественных и земельных  
отношений  
Костромской области  
от «25» января 2024 года № 14-од

## СВЕДЕНИЯ

о границах охранной зоны сооружения трубопроводного транспорта,  
имеющего местоположение: Костромская область, Парфеньевский  
муниципальный район, с. Парфеньево, ул. Ухова, д. 6

Обозначение характерных точек границ	Координаты, м	
	X	Y
1	370109,78	2183359,70
2	370106,80	2183362,38
3	370099,48	2183354,25
4	370102,46	2183351,57
1	370109,78	2183359,70



Масштаб 1:500

Условные обозначения:

—	- граница зоны с особыми условиями использования территории;
●	- характерная точка границы зоны с особыми условиями использования территории;
1	- обозначение характерной точки границы зоны с особыми условиями использования территории;
—	- границы кадастрового квартала;
44:17:090136	- номер кадастрового квартала;
—	- граница земельных участков, сведения о которых внесены в ЕГРН;
:110	- обозначение кадастрового номера земельных участков, сведения о которых внесены в ЕГРН;
—	- граница объектов капитального строительства, сведения о которых внесены в ЕГРН;
:113	- обозначение кадастрового номера объектов капитального строительства, сведения о которых внесены в ЕГРН;
44:17-6.207	- граница и номер зоны с особыми условиями использования территории;
—	- ось газопровода;
44:17:090136:308	- кадастровый номер газопровода.

## Приложение № 22


к приказу департамента  
имущественных и земельных  
отношений  
Костромской области  
от «25» января 2024 года № 14-од

## СВЕДЕНИЯ

о границах охранной зоны сооружения трубопроводного транспорта,  
имеющего местоположение: Костромская область, Парфеньевский  
муниципальный округ, с. Парфеньево, ул. Правды, д.2

Обозначение характерных точек границ	Координаты, м	
	X	Y
1	371043,86	2183273,76
2	371041,40	2183276,92
3	371040,28	2183276,05
4	371042,74	2183272,89
1	371043,86	2183273,76





Масштаб 1:500

Условные обозначения:

—	- граница зоны с особыми условиями использования территории;
•	- характерная точка границы зоны с особыми условиями использования территории;
1	- обозначение характерной точки границы зоны с особыми условиями использования территории;
—	- границы кадастрового квартала;
44:17:090125	- номер кадастрового квартала;
—	- граница земельных участков, сведения о которых внесены в ЕГРН;
:110	- обозначение кадастрового номера земельных участков, сведения о которых внесены в ЕГРН;
—	- граница объектов капитального строительства, сведения о которых внесены в ЕГРН;
:113	- обозначение кадастрового номера объектов капитального строительства, сведения о которых внесены в ЕГРН;
44:17-6.217	- граница и номер зоны с особыми условиями использования территории;
—	- ось газопровода;
44:17:090125:176	- кадастровый номер газопровода.

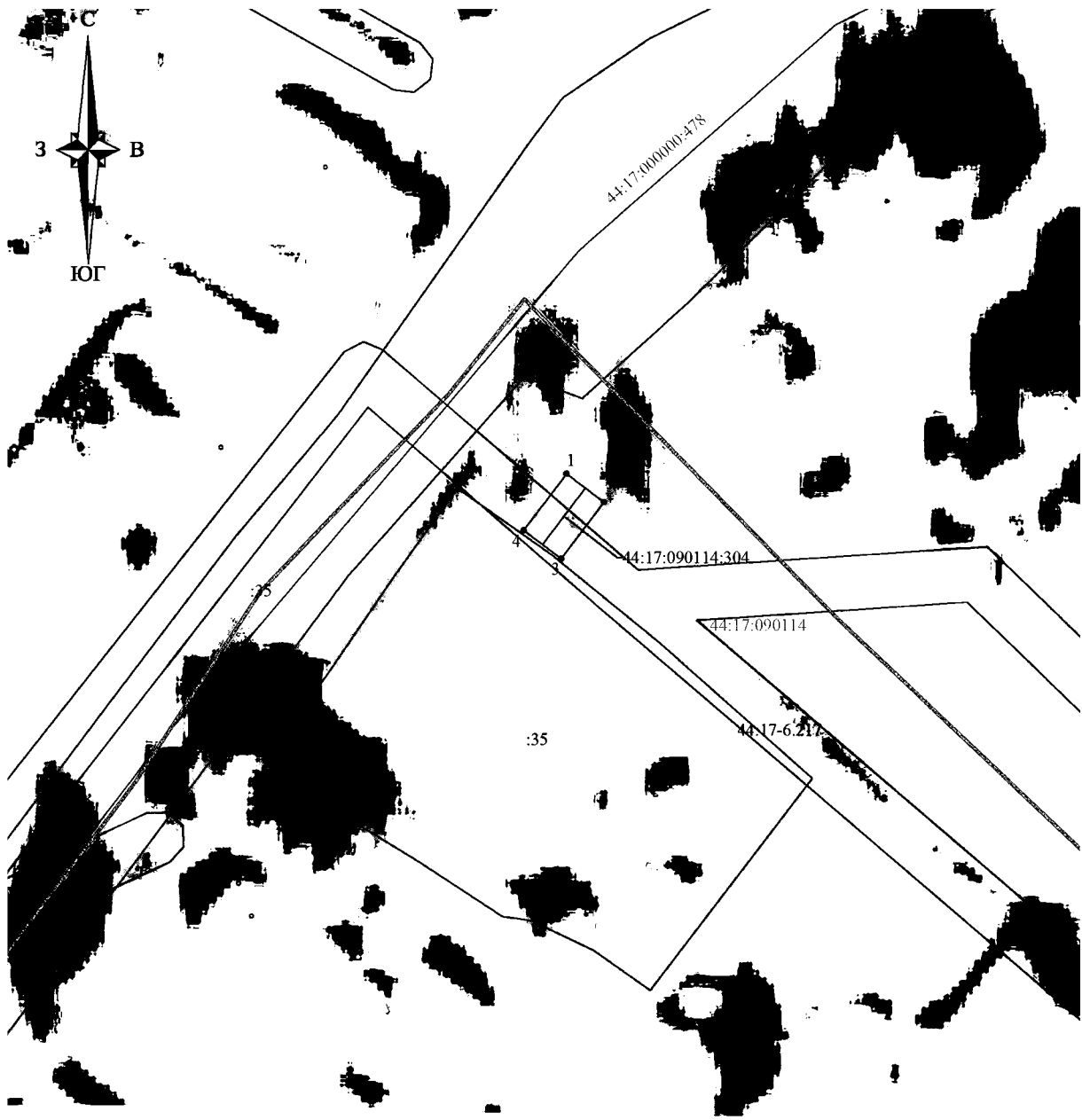
## Приложение № 23

к приказу департамента  
имущественных и земельных  
отношений  
Костромской области  
от «25» января 2024 года № 14-од

## СВЕДЕНИЯ

о границах охранной зоны сооружения трубопроводного транспорта,  
имеющего местоположение: Костромская область, Парфеньевский  
муниципальный округ, с. Парфеньево, ул. Кононова, д.8

Обозначение характерных точек границ	Координаты, м	
	X	Y
1	371444,21	2183442,02
2	371441,79	2183445,20
3	371436,97	2183441,55
4	371439,39	2183438,37
1	371444,21	2183442,02



Масштаб 1:500

Условные обозначения:

—	- граница зоны с особыми условиями использования территории;
●	- характерная точка границы зоны с особыми условиями использования территории;
1	- обозначение характерной точки границы зоны с особыми условиями использования территории;
—	- границы кадастрового квартала;
44:17:090114	- номер кадастрового квартала;
—	- граница земельных участков, сведения о которых внесены в ЕГРН;
:110	- обозначение кадастрового номера земельных участков, сведения о которых внесены в ЕГРН;
—	- граница объектов капитального строительства, сведения о которых внесены в ЕГРН;
:113	- обозначение кадастрового номера объектов капитального строительства, сведения о которых внесены в ЕГРН;
44:17-6.217	- граница и номер зоны с особыми условиями использования территории;
—	- ось газопровода;
44:17:090114:304	- кадастровый номер газопровода.