

**ДЕПАРТАМЕНТ  
ИМУЩЕСТВЕННЫХ И ЗЕМЕЛЬНЫХ ОТНОШЕНИЙ  
КОСТРОМСКОЙ ОБЛАСТИ**

**ПРИКАЗ**

от «30» сентября 2024 года № 18-02

г. Кострома

**Об установлении охранных зон газопроводов  
газораспределительных сетей**

В соответствии с подпунктом 1 пункта 2 статьи 56, статьями 105, 106 Земельного кодекса Российской Федерации, постановлением Правительства Российской Федерации от 20 ноября 2000 года № 878 «Об утверждении Правил охраны газораспределительных сетей», Законом Костромской области от 18 июля 2002 года № 68-ЗКО «О разграничении полномочий между органами государственной власти Костромской области в сфере регулирования земельных отношений», постановлением губернатора Костромской области от 29 мая 2015 года № 96 «О департаменте имущественных и земельных отношений Костромской области», на основании обращения ООО «Газпром газораспределение Кострома»,

**ПРИКАЗЫВАЮ:**

1. Установить охранные зоны газопроводов газораспределительных сетей, находящихся в собственности общества с ограниченной ответственностью «Газпром газораспределение Кострома», перечень которых определен в приложении № 1 к настоящему приказу, в границах, сведения о которых содержатся в приложениях №№ 2 – 26 к настоящему приказу.

2. Наложить ограничения (обременения) на расположенные в охранных зонах газопроводов газораспределительных сетей земельные участки, определив условия их использования в соответствии с Правилами охраны газораспределительных сетей, утвержденными постановлением Правительства Российской Федерации от 20 ноября 2000 года № 878 «Об утверждении Правил охраны газораспределительных сетей».

3. Убытки, причиненные в связи с установлением охранной зоны газопровода газораспределительной сети, возмещает собственник такого сооружения в сроки, указанные в пункте 13 статьи 57.1 Земельного кодекса Российской Федерации.

4. Настоящий приказ вступает в силу со дня его официального опубликования.

Директор департамента



М.А. Иванова

## Приложение № 1

к приказу департамента  
имущественных и земельных  
отношений  
Костромской области  
от «30» января 2024 года № 18-од

### ПЕРЕЧЕНЬ

газопроводов газораспределительных сетей, в связи с размещением  
которых устанавливаются охранные зоны

№ п/п	Назначение объекта (вид)	Наименование объекта	Кадастровый номер объекта	Местоположение объекта
1	2	3	4	5
1	Сооружения трубопроводного транспорта	Газопровод-ввод к нежилому зданию по адресу: Костромская область, Буйский район, г. Буй, ул. Фурманова, д.8	44:25:000000:953	Костромская область, Буйский район, г. Буй, ул. Фурманова, д.8, газопровод-ввод к жилому дому
2	Сооружения трубопроводного транспорта	Газопровод-ввод к магазину розничной торговли по адресу: г. Кострома, Речной проспект, д.60А	44:27:000000:17158	156003, Костромская область, г. Кострома, пр-кт Речной, д.60а
3	Сооружения трубопроводного транспорта	Газопровод-ввод к нежилому строению по адресу: г. Кострома, ул. Лынная, д. 5	44:27:070104:4639	Костромская область, г. Кострома, ул. Лынная, д.5
4	Сооружения трубопроводного транспорта	Газопровод-ввод к жилому дому по адресу: Костромская область, Костромской район, д. Пустошки, д.25А	44:07:080401:225	Костромская область, Костромской р-н, д. Пустошки, д.25А
5	Сооружения трубопроводного транспорта	Газопровод-ввод к зданию врачебной амбулатории по адресу: Костромская область, Судиславский район, п. Раслово, земельный участок с кадастровым номером 44:21:080102:265	44:21:080102:267	Костромская область, Судиславский р-н, п. Раслово, земельный участок с кадастровым номером 44:21:080102:265
6	Сооружения трубопроводного транспорта	Газопровод-ввод к зданию фельдшерско-акушерского пункта по адресу: Костромская область, Костромской район, п. Губачево, земельный участок с кадастровым номером 44: 07:081703:25	44:07:081703:256	Костромская область, Костромской район, п. Губачево, земельный участок с кадастровым номером 44:07:081703:25

1	2	3	4	5
7	Сооружения трубопроводного транспорта	Газопровод-ввод к зданию фельдшерско-акушерского пункта по адресу: Костромская область, Нерехтский район, с. Марьинское, д. 35Б (кад. № 44:13:080101:624)	44:13:080101:631	Костромская область, Нерехтский район, село Марьинское, дом 35
8	Сооружения трубопроводного транспорта	Газопровод-ввод к зданию фельдшерско-акушерского пункта по адресу: Костромская область, Костромской район, д. Ключниково, земельный участок 44:07:022803:321	44:07:000000:3509	Костромская область, Костромской р-н, д. Ключниково, земельный участок 44:07:022803:321
9	Сооружения трубопроводного транспорта	Газопровод-ввод к жилому дому по адресу: Костромская область, Костромской район, п. Никольское, ул. Новая, дом без номера в 50 м на восток от д.12	44:07:080103:239	Костромская область, Костромской р-н, п. Никольское, ул. Новая, дом без номера в 50 м на восток от д.12
10	Сооружения трубопроводного транспорта	Газопровод-ввод к жилому дому по адресу: Костромская область, Костромской район, с. Яковлевское, ул. Речная, дом без номера в 65 м на юго-восток от д.8	44:07:141203:158	Костромская область, Костромской р-н, с. Яковлевское, ул. Речная, дом без номера в 65 м на юго-восток от д.8
11	Сооружения трубопроводного транспорта	Газопровод-ввод к административному зданию по адресу: Костромская область, Костромской район, п. Новый, земельный участок с кадастровым номером 44:07:052803:327	44:07:000000:3508	Костромская область, Костромской р-н, п. Новый, земельный участок с кадастровым номером 44:07:052803:327
12	Сооружения трубопроводного транспорта	Газопровод-ввод к зданию фельдшерско-акушерского пункта по адресу: Костромская область, Костромской район, с. Сидоровское, дом без номера земельный участок с кадастровым номером 44:08:061612:518	44:08:061612:524	Костромская область, Красносельский район, село Сидоровское, дом без номера земельный участок с кадастровым номером 44:08:061612:518
13	Сооружения трубопроводного транспорта	Газопровод-ввод к зданию фельдшерско-акушерского пункта по адресу: Костромская область, Буйский район, д. Афонино, ул. Гагаринская, дом без номера в 10 м на юго-восток от д.26 по ул. Гагаринская (кад. № з.у. 44:02:020201:397)	44:02:020201:400	Костромская область, Буйский район, д. Афонино, ул. Гагаринская, в районе дома без номера, в 10 м на юго-восток от д.26

1	2	3	4	5
14	Сооружения трубопроводного транспорта	Газопровод-ввод к жилому дому по адресу: Костромская область, Костромской район, п. Никольское, ул. Новая, д.21	44:07:080103:240	Костромская область, Костромской м.р-н, п. Никольское, ул. Новая, д.21
15	Сооружения трубопроводного транспорта	Газопровод-ввод к жилому дому по адресу: Костромская область, Костромской район, с. Старое Минское, дом без номера в 5 м на восток от д.38 (кадастровый №44:07:070108:35)	44:07:070108:331	Костромская область, Костромской м.р-н, Минское старое с., дом без номера в 5 м на восток от д.38 (кадастровый №44:07:070108:35)
16	Сооружения трубопроводного транспорта	Газопровод-ввод к жилому дому по адресу: Костромская область, Костромской район, д. Средняя, ул. Дачная, дом без номера в 160 м на юго-запад от д.1 (кад. № 44:07:119195:120)	44:07:110104:320	Костромская область, Костромской м.р-н, д. Средняя, ул. Дачная, дом без номера в 160 м на юго-запад от д.1 (кад. № 44:07:119195:120)
17	Сооружения трубопроводного транспорта	Газопровод-ввод к жилому дому по адресу: Костромская область, Галичский район, г. Галич, ул. Моховая, д.9	44:26:051901:130	Российская Федерация, Костромская область, г. Галич, ул. Моховая, д.9
18	Сооружения трубопроводного транспорта	Газопровод-ввод к жилому дому по адресу: Костромская область, Галичский район, г. Галич, ул. Поречье, д.11	44:26:021601:195	Российская Федерация, Костромская область, г. Галич, ул. Поречье, д.11
19	Сооружения трубопроводного транспорта	Индивидуальный жилой дом № 8 по пер. Новому в д. Лаврово Нерехтского района. Газопровод-ввод	44:13:000000:1209	Костромская область, Нерехтский район, деревня Лаврово, переулок Новый, дом 8
20	Сооружения трубопроводного транспорта	Индивидуальный жилой дом по адресу: Костромская обл., г. Галич, ул. Лисья Гора, д.1Б, д.6. Газопровод-ввод	44:26:060904:168	Российская Федерация, Костромская область, г. Галич, ул. Лисья Гора, Газопровод-ввод к индивидуальному жилому дому: д.1Б, д.6
21	Сооружения трубопроводного транспорта	Газопровод-ввод к жилому дому по адресу: Костромская область, Буйский район, г. Буй, ул. 1 Мая, д.3	44:25:030206:443	Российская Федерация, Костромская область, город Буй, улица 1 Мая, д.3
22	Сооружения трубопроводного транспорта	Газопроводы-вводы к жилым домам по адресу: Костромская область, Костромской район, с. Сущево, ул. Клубничная, д.2, 4, 5	44:07:000000:3528	Костромская область, Костромской р-н, с. Сущево, ул. Клубничная, газопроводы-вводы к жилым домам: д.2, 4, 5

1	2	3	4	5
23	Сооружения трубопроводного транспорта	Газопровод-ввод к жилому дому по адресу: Костромская область, Костромской район, г. Кострома, проезд 5-й Армейский, д.11	44:27:030101:6187	Костромская область, г. Кострома, проезд 5-й Армейский, д.11
24	Сооружения трубопроводного транспорта	Газопровод-ввод к жилому дому по адресу: Костромская область, Костромской район, д. Ивакино, ул. Гвардейская, д.18, д.26	44:07:090504:462	Костромская область, Костромской р-н, д. Ивакино, д.18, д.26
25	Сооружения трубопроводного транспорта	Газопровод-ввод к жилому дому по адресу: Костромская область, Буйский район, г. Буй, ул. Свердлова, д.15А	44:25:030506:192	Костромская область, Буйский район, город Буй, ул. Свердлова, д.15а

## Приложение № 2

к приказу департамента  
имущественных и земельных  
отношений  
Костромской области  
от «30» января 2024 года № 18-од

## СВЕДЕНИЯ

о границах охранной зоны сооружения трубопроводного транспорта,  
имеющего местоположение: Костромская область, Буйский район, г. Буй,  
ул. Фурманова, д.8, газопровод-ввод к жилому дому

Обозначение характерных точек границ	Координаты, м	
	X	Y
1	369678,67	1246192,59
2	369665,27	1246196,22
3	369654,69	1246199,85
4	369633,71	1246205,68
5	369604,18	1246212,66
6	369599,94	1246200,48
7	369603,72	1246199,16
8	369606,78	1246207,94
9	369632,71	1246201,80
10	369653,51	1246196,03
11	369664,09	1246192,40
12	369677,63	1246188,73
1	369678,67	1246192,59





## Приложение № 3

к приказу департамента  
имущественных и земельных  
отношений  
Костромской области  
от «30» января 2024 года № 18-од

## СВЕДЕНИЯ

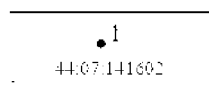
о границах охранной зоны сооружения трубопроводного транспорта,  
имеющего местоположение: 156003, Костромская область, г. Кострома,  
пр-кт Речной, д.60а

Обозначение характерных точек границ	Координаты, м	
	X	Y
1	295033,73	1211832,64
2	295003,48	1211807,99
3	294986,32	1211792,67
4	294962,07	1211771,04
5	294960,77	1211767,59
6	294945,77	1211756,50
7	294904,33	1211721,11
8	294899,91	1211724,60
9	294890,15	1211716,00
10	294864,58	1211746,72
11	294870,39	1211751,73
12	294867,77	1211754,75
13	294859,00	1211747,18
14	294889,71	1211710,28
15	294900,05	1211719,40
16	294904,43	1211715,93
17	294948,27	1211753,36
18	294964,11	1211765,07
19	294965,47	1211768,72
20	294988,98	1211789,69
21	295006,08	1211804,95
22	295036,25	1211829,54
1	295033,73	1211832,64

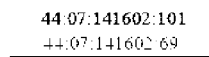


Масштаб 1 : 1000

Используемые условные знаки и обозначения:



44.07.141602



44.07.141602:101

44.07.141602 69

- граница зоны;
- обозначение характерных точек границы зоны;
- границы и номер кадастрового квартала;
- существующая часть границы, имеющиеся в ЕГРН сведения о которой достаточны для определения ее местоположения ;
- кадастровый номер земельного участка;
- границы и номер объектов капитального строительства в соответствии со сведениями ЕГРН;
- ось газопровода.

## Приложение № 4

к приказу департамента  
имущественных и земельных  
отношений  
Костромской области  
от «30» января 2024 года № 18-од

## СВЕДЕНИЯ

о границах охранной зоны сооружения трубопроводного транспорта,  
имеющего местоположение: Костромская область, г. Кострома,  
ул. Льняная, д.5

Обозначение характерных точек границ	Координаты, м	
	X	Y
1	288757,94	1216536,10
2	288757,56	1216555,02
3	288699,87	1216570,49
4	288688,14	1216573,78
5	288686,45	1216589,88
6	288673,10	1216589,32
7	288673,19	1216584,64
8	288677,19	1216584,72
9	288677,18	1216585,48
10	288682,87	1216585,72
11	288684,44	1216570,66
12	288698,81	1216566,63
13	288753,62	1216551,94
14	288753,94	1216536,02
1	288757,94	1216536,10



Масштаб 1 : 1000

Используемые условные знаки и обозначения:

• 1
44:07:141602
44:07:141602:101
44:07:141602:69

- граница зоны;
- обозначение характерных точек границы зоны;
- границы и номер кадастрового квартала;
- существующая часть границы, имеющиеся в ЕГРН сведения о которой достаточны для определения ее местоположения ;
- кадастровый номер земельного участка;
- границы и номер объектов капитального строительства в соответствии со сведениями ЕГРН;
- ось газопровода.

## Приложение № 5

к приказу департамента  
имущественных и земельных  
отношений  
Костромской области  
от «30» января 2024 года № 18-од

## СВЕДЕНИЯ

о границах охранной зоны сооружения трубопроводного транспорта,  
имеющего местоположение: Костромская область, Костромской р-н,  
д. Пустошки, д.25А

Обозначение характерных точек границ	Координаты, м	
	X	Y
1	293290,92	1224408,30
2	293288,04	1224409,46
3	293286,54	1224405,74
4	293289,42	1224404,58
1	293290,92	1224408,30



Масштаб 1 : 500

Используемые условные знаки и обозначения:

1
44:07:141602
44:07:141602:101
44:07:141602:69

- граница зоны;
- обозначение характерных точек границы зоны;
- границы и номер кадастрового квартала;
- существующая часть границы, имеющиеся в ЕГРН сведения о которой достаточны для определения ее местоположения ;
- кадастровый номер земельного участка;
- границы и номер объектов капитального строительства в соответствии со сведениями ЕГРН;
- ось газопровода.

## Приложение № 6

к приказу департамента  
имущественных и земельных  
отношений  
Костромской области  
от «30» января 2024 года № 18-од

## СВЕДЕНИЯ

о границах охранной зоны сооружения трубопроводного транспорта,  
имеющего местоположение: Костромская область, Судиславский р-н,  
п. Раслово, земельный участок с кадастровым номером 44:21:080102:265

Обозначение характерных точек границ	Координаты, м	
	X	Y
1	297001,49	1242976,24
2	296999,14	1242978,11
3	296994,51	1242978,79
4	296987,54	1242984,84
5	296984,92	1242981,82
6	296992,77	1242975,01
7	296997,50	1242974,31
8	296998,99	1242973,12
1	297001,49	1242976,24



Масштаб 1 : 500

Используемые условные знаки и обозначения:

• 1	- граница зоны;
44:07:141602	- обозначение характерных точек границы зоны;
44:07:141602:101	- границы и номер кадастрового квартала;
44:07:141602:69	- существующая часть границы, имеющиеся в ЕГРН сведения о которой достаточны для определения ее местоположения ;
	- кадастровый номер земельного участка;
	- границы и номер объектов капитального строительства в соответствии со сведениями ЕГРН;
	- ось газопровода.



## Приложение № 7

к приказу департамента  
имущественных и земельных  
отношений  
Костромской области  
от «30» января 2024 года № 18-од

## СВЕДЕНИЯ

о границах охранной зоны сооружения трубопроводного транспорта,  
имеющего местоположение: Костромская область, Костромской район,  
п. Губачево, земельный участок с кадастровым номером 44:07:081703:25

Обозначение характерных точек границ	Координаты, м	
	X	Y
1	292173,62	1221480,95
2	292168,41	1221476,83
3	292170,89	1221473,69
4	292176,10	1221477,81
1	292173,62	1221480,95



Масштаб 1 : 500

Используемые условные знаки и обозначения:

• 1
44:07:141602
44:07:141602:101
44:07:141602:69

- граница зоны;
- обозначение характерных точек границы зоны;
- границы и номер кадастрового квартала;
- существующая часть границы, имеющиеся в ЕГРН сведения о которой достаточны для определения ее местоположения ;
- кадастровый номер земельного участка;
- границы и номер объектов капитального строительства в соответствии со сведениями ЕГРН;
- ось газопровода.

## Приложение № 8

к приказу департамента  
имущественных и земельных  
отношений  
Костромской области  
от «30» января 2024 года № 18-од

## СВЕДЕНИЯ

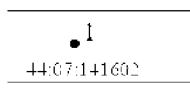
о границах охранной зоны сооружения трубопроводного транспорта,  
имеющего местоположение: Костромская область, Нерехтский район,  
село Марьинское, дом 35

Обозначение характерных точек границ	Координаты, м	
	X	Y
1	259055,72	1200058,52
2	259055,77	1200068,82
3	259051,77	1200068,84
4	259051,72	1200058,54
1	259055,72	1200058,52



Масштаб 1 : 500

Используемые условные знаки и обозначения:



44:07:141602

44:07:141602:101

44:07:141602:69

- граница зоны;
- обозначение характерных точек границы зоны;
- границы и номер кадастрового квартала;
- существующая часть границы, имеющиеся в ЕГРН сведения о которой достаточны для определения ее местоположения ;
- кадастровый номер земельного участка;
- границы и номер объектов капитального строительства в соответствии со сведениями ЕГРН;
- ось газопровода.

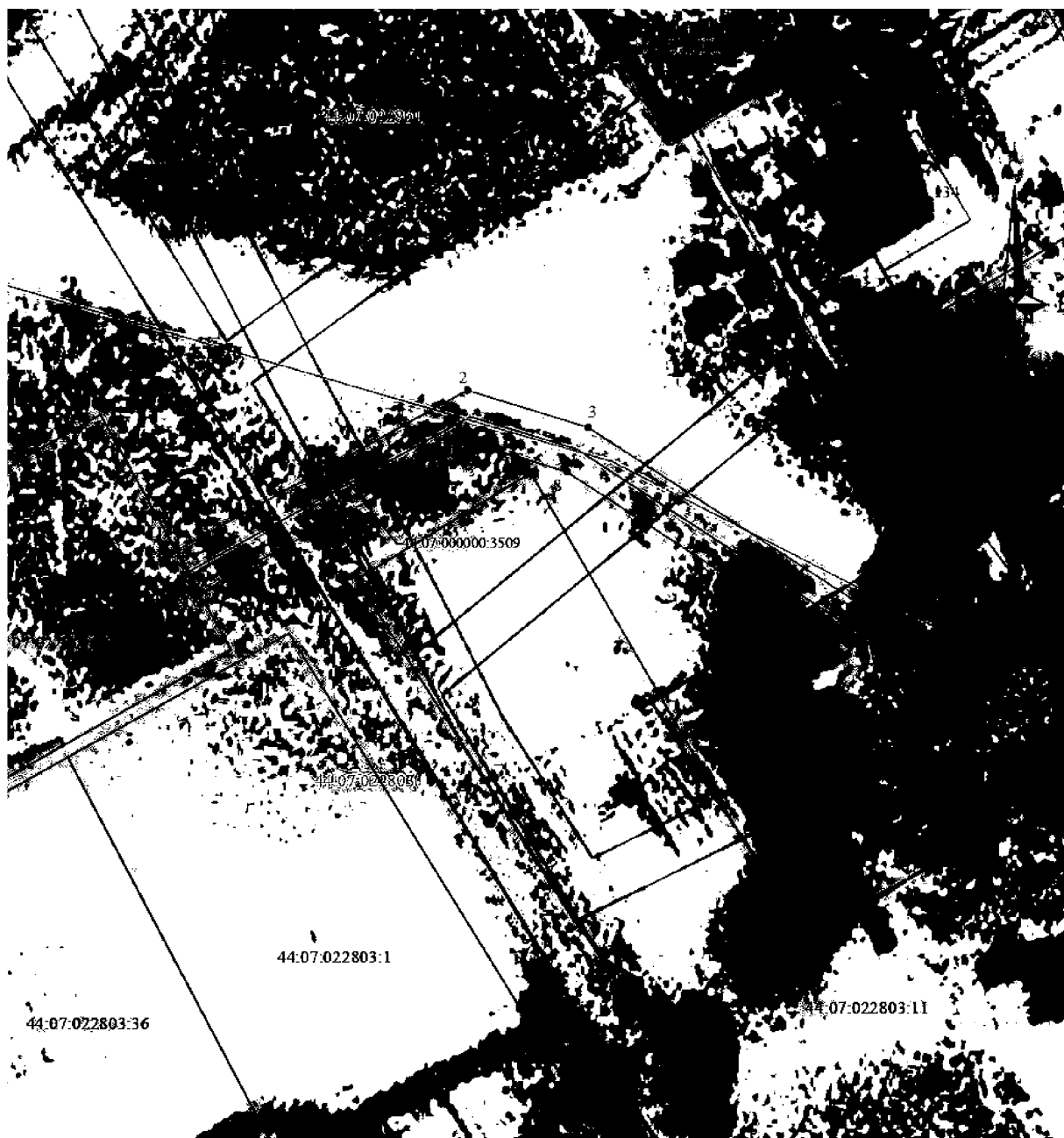
## Приложение № 9

к приказу департамента  
имущественных и земельных  
отношений  
Костромской области  
от «30» января 2024 года № 18-од

## СВЕДЕНИЯ

о границах охранной зоны сооружения трубопроводного транспорта,  
имеющего местоположение: Костромская область, Костромской р-н,  
д. Ключниково, земельный участок 44:07:022803:321

Обозначение характерных точек границ	Координаты, м	
	X	Y
1	284528,09	1209389,32
2	284541,13	1209412,99
3	284538,11	1209422,83
4	284521,99	1209447,60
5	284519,19	1209448,13
6	284518,45	1209444,19
7	284519,57	1209443,98
8	284534,45	1209421,11
9	284536,81	1209413,43
10	284524,59	1209391,24
1	284528,09	1209389,32



Масштаб 1 : 500

Используемые условные знаки и обозначения:

1
44:07:141602
44:07:141602:101
44:07:141602:69

- граница зоны;
- обозначение характерных точек границы зоны;
- границы и номер кадастрового квартала;
- существующая часть границы, имеющиеся в ЕГРН сведения о которой достаточны для определения ее местоположения ;
- кадастровый номер земельного участка;
- границы и номер объектов капитального строительства в соответствии со сведениями ЕГРН;
- ось газопровода.

## Приложение № 10

к приказу департамента  
имущественных и земельных  
отношений  
Костромской области  
от «30» января 2024 года № 18-од

## СВЕДЕНИЯ

о границах охранной зоны сооружения трубопроводного транспорта,  
имеющего местоположение: Костромская область, Костромской р-н,  
п. Никольское, ул. Новая, дом без номера в 50 м на восток от д.12

Обозначение характерных точек границ	Координаты, м	
	X	Y
1	295511,15	1223949,78
2	295518,95	1223957,50
3	295516,13	1223960,34
4	295508,33	1223952,62
1	295511,15	1223949,78



Масштаб 1 : 500

Используемые условные знаки и обозначения:

• 1
44:07:141602
44:07:141602:101
44:07:141602:69

- граница зоны;
- обозначение характерных точек границы зоны;
- границы и номер кадастрового квартала;
- существующая часть границы, имеющиеся в ЕГРН сведения о которой достаточны для определения ее местоположения ;
- кадастровый номер земельного участка;
- границы и номер объектов капитального строительства в соответствии со сведениями ЕГРН;
- ось газопровода.



## Приложение № 11

к приказу департамента  
имущественных и земельных  
отношений  
Костромской области  
от «30» января 2024 года № 18-од

## СВЕДЕНИЯ

о границах охранной зоны сооружения трубопроводного транспорта,  
имеющего местоположение: Костромская область, Костромской р-н,  
с. Яковлевское, ул. Речная, дом без номера в 65 м на юго-восток от д.8

Обозначение характерных точек границ	Координаты, м	
	X	Y
1	297100,38	1207646,06
2	297097,58	1207643,20
3	297097,62	1207643,16
4	297082,08	1207627,15
5	297084,96	1207624,37
6	297101,88	1207641,81
7	297103,27	1207643,25
1	297100,38	1207646,06



Масштаб 1 : 1200

Используемые условные знаки и обозначения:

• 1
44:07:141602
44:07:141602:101
44:07:141602:69

- граница зоны;
- обозначение характерных точек границы зоны;
- границы и номер кадастрового квартала;
- существующая часть границы, имеющиеся в ЕГРН сведения о которой достаточны для определения ее местоположения ;
- кадастровый номер земельного участка;
- границы и номер объектов капитального строительства в соответствии со сведениями ЕГРН;
- ось газопровода.

## Приложение № 12

к приказу департамента  
имущественных и земельных  
отношений  
Костромской области  
от «30» января 2024 года № 18-од

## СВЕДЕНИЯ

о границах охранной зоны сооружения трубопроводного транспорта,  
имеющего местоположение: Костромская область, Костромской р-н,  
п. Новый, земельный участок с кадастровым номером 44:07:052803:327

Обозначение характерных точек границ	Координаты, м	
	X	Y
1	308360,94	1230121,44
2	308354,60	1230127,79
3	308357,26	1230140,30
4	308338,86	1230164,05
5	308335,70	1230161,59
6	308352,96	1230139,32
7	308350,24	1230126,51
8	308358,10	1230118,62
1	308360,94	1230121,44



Масштаб 1 : 500

Используемые условные знаки и обозначения:

● 1	- граница зоны;
44:07:141602	- обозначение характерных точек границы зоны;
44:07:141602:101	- границы и номер кадастрового квартала;
44 07 141602.69	- существующая часть границы, имеющиеся в ЕГРН сведения о которой достаточны для определения ее местоположения ;
	- кадастровый номер земельного участка;
	- границы и номер объектов капитального строительства в соответствии со сведениями ЕГРН;
	- ось газопровода.

## Приложение № 13

к приказу департамента  
имущественных и земельных  
отношений  
Костромской области  
от «30» января 2024 года № 18-од

## СВЕДЕНИЯ



о границах охранной зоны сооружения трубопроводного транспорта,  
имеющего местоположение: Костромская область, Красносельский район,  
село Сидоровское, дом без номера земельный участок с кадастровым  
номером 44:08:061612:518

Обозначение характерных точек границ	Координаты, м	
	X	Y
1	254767,95	1230365,35
2	254760,23	1230369,21
3	254762,75	1230389,01
4	254766,84	1230395,94
5	254763,40	1230397,98
6	254758,89	1230390,33
7	254755,91	1230366,89
8	254766,17	1230361,77
1	254767,95	1230365,35



Масштаб 1 : 500

Используемые условные знаки и обозначения:

 44:07:141602	- граница зоны;
 44:07:141602:101 44:07:141602:69	- обозначение характерных точек границы зоны;
	- границы и номер кадастрового квартала;
	- существующая часть границы, имеющиеся в ЕГРН сведения о которой достаточны для определения ее местоположения ;
	- кадастровый номер земельного участка;
	- границы и номер объектов капитального строительства в соответствии со сведениями ЕГРН;
	- ось газопровода.

## Приложение № 14

к приказу департамента  
имущественных и земельных  
отношений  
Костромской области  
от «30» января 2024 года № 18-од

## СВЕДЕНИЯ

о границах охранной зоны сооружения трубопроводного транспорта,  
имеющего местоположение: Костромская область, Буйский район,  
д. Афоново, ул. Гагаринская, в районе дома без номера, в 10 м  
на юго-восток от д.26

Обозначение характерных точек границ	Координаты, м	
	X	Y
1	373859,66	1252726,79
2	373860,09	1252740,37
3	373862,84	1252757,73
4	373858,88	1252758,35
5	373856,11	1252740,75
6	373855,66	1252726,91
1	373859,66	1252726,79



Масштаб 1 : 500

Используемые условные знаки и обозначения:

• 1
44:07:141602
44:07:141602:101
44:07:141602:69

- граница зоны;
- обозначение характерных точек границы зоны;
- границы и номер кадастрового квартала;
- существующая часть границы, имеющиеся в ЕГРН сведения о которой достаточны для определения ее местоположения ;
- кадастровый номер земельного участка;
- границы и номер объектов капитального строительства в соответствии со сведениями ЕГРН;
- ось газопровода.



## Приложение № 15

к приказу департамента  
имущественных и земельных  
отношений  
Костромской области  
от «30» января 2024 года № 18-од

## СВЕДЕНИЯ

о границах охранной зоны сооружения трубопроводного транспорта,  
имеющего местоположение: Костромская область, Костромской м.р-н,  
п. Никольское , ул. Новая, д.21

Обозначение характерных точек границ	Координаты, м	
	X	Y
1	295548,86	1223915,77
2	295553,94	1223920,70
3	295551,16	1223923,58
4	295546,08	1223918,65
1	295548,86	1223915,77



## Приложение № 16

к приказу департамента  
имущественных и земельных  
отношений  
Костромской области  
от «30» января 2024 года № 18-од

## СВЕДЕНИЯ

о границах охранной зоны сооружения трубопроводного транспорта,  
имеющего местоположение: Костромская область, Костромской м.р-н,  
Минское старое с., дом без номера в 5м на восток от д.38  
(кадастровый №44:07:070108:35)

Обозначение характерных точек границ	Координаты, м	
	X	Y
1	282043,27	1218949,26
2	282037,37	1218946,23
3	282039,19	1218942,67
4	282045,09	1218945,70
1	282043,27	1218949,26



Масштаб 1 : 500

Используемые условные знаки и обозначения:

1
44:07:141602
44:07:141602:101
44:07:141602:69

- граница зоны;
- обозначение характерных точек границы зоны;
- границы и номер кадастрового квартала;
- существующая часть границы, имеющиеся в ЕГРН сведения о которой достаточны для определения ее местоположения ;
- кадастровый номер земельного участка;
- границы и номер объектов капитального строительства в соответствии со сведениями ЕГРН;
- ось газопровода.

## Приложение № 17

к приказу департамента  
имущественных и земельных  
отношений  
Костромской области  
от «30» января 2024 года № 18-од

## СВЕДЕНИЯ

о границах охранной зоны сооружения трубопроводного транспорта,  
имеющего местоположение: Костромская область, Костромской м.р-н,  
д. Средняя, ул. Дачная, дом без номера в 160 м на юго-запад от д.1  
(кад. № 44:07:119195:120)

Обозначение характерных точек границ	Координаты, м	
	X	Y
1	292134,82	1210300,62
2	292137,08	1210303,92
3	292134,05	1210306,00
4	292127,67	1210302,37
5	292127,66	1210302,39
6	292124,20	1210300,39
7	292126,19	1210296,93
8	292133,85	1210301,28
1	292134,82	1210300,62



Масштаб 1 : 500

Используемые условные знаки и обозначения:

1	- граница зоны;
44:07:141602	- обозначение характерных точек границы зоны;
44:07:141602:101	- границы и номер кадастрового квартала;
44:07:141602:69	- существующая часть границы, имеющиеся в ЕГРН сведения о которой достаточны для определения ее местоположения ;
	- кадастровый номер земельного участка;
	- границы и номер объектов капитального строительства в соответствии со сведениями ЕГРН;
	- ось газопровода.

## Приложение № 18

к приказу департамента  
имущественных и земельных  
отношений  
Костромской области  
от «30» января 2024 года № 18-од

## СВЕДЕНИЯ

о границах охранной зоны сооружения трубопроводного транспорта,  
имеющего местоположение: Российская Федерация, Костромская область,  
г. Галич, ул. Моховая, д.9

Обозначение характерных точек границ	Координаты, м	
	X	Y
1	358665,46	1298299,73
2	358661,73	1298298,60
3	358662,89	1298294,78
4	358666,62	1298295,91
1	358665,46	1298299,73



Масштаб 1 : 500

Используемые условные знаки и обозначения:

• 1
44:07:141602
44:07:141602:101
44:07:141602:69

- граница зоны;
- обозначение характерных точек границы зоны;
- границы и номер кадастрового квартала;
- существующая часть границы, имеющиеся в ЕГРН сведения о которой достаточны для определения ее местоположения ;
- кадастровый номер земельного участка;
- границы и номер объектов капитального строительства в соответствии со сведениями ЕГРН;
- ось газопровода.



## Приложение № 19

к приказу департамента  
имущественных и земельных  
отношений  
Костромской области  
от «30» января 2024 года № 18-од

## СВЕДЕНИЯ

о границах охранной зоны сооружения трубопроводного транспорта,  
имеющего местоположение: Российская Федерация, Костромская область,  
г. Галич, ул. Поречье, д.11

Обозначение характерных точек границ	Координаты, м	
	X	Y
1	359461,12	1296532,61
2	359460,83	1296533,59
3	359456,99	1296532,45
4	359457,28	1296531,47
1	359461,12	1296532,61



Масштаб 1 : 200

Используемые условные знаки и обозначения:

• 1
44:07:141602
44:07:141602:101
44:07:141602:69

- граница зоны;
- обозначение характерных точек границы зоны;
- границы и номер кадастрового квартала;
- существующая часть границы, имеющиеся в ЕГРН сведения о которой достаточны для определения ее местоположения ;
- кадастровый номер земельного участка;
- границы и номер объектов капитального строительства в соответствии со сведениями ЕГРН;
- ось газопровода.

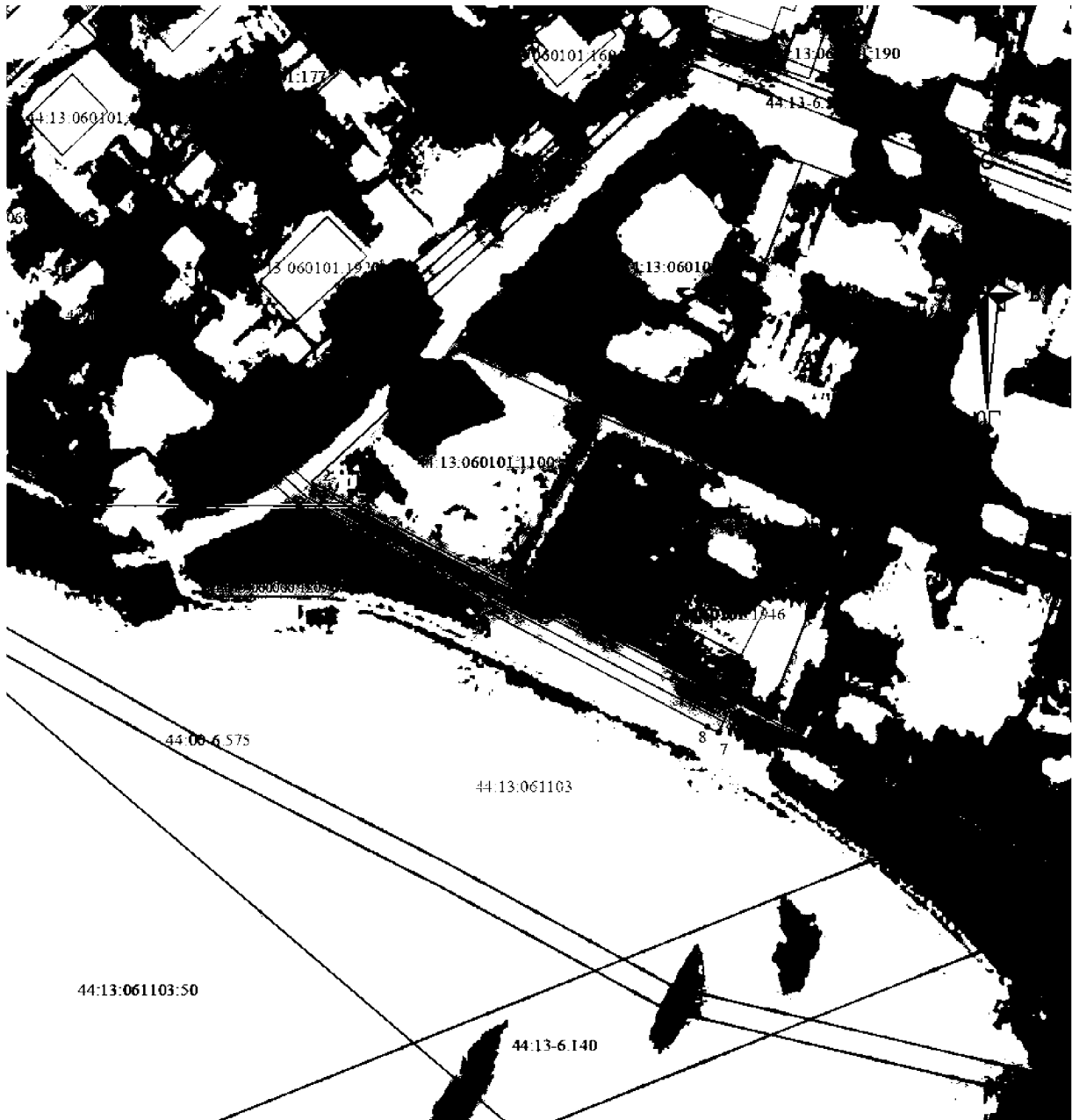
## Приложение № 20

к приказу департамента  
имущественных и земельных  
отношений  
Костромской области  
от «30» января 2024 года № 18-од

## СВЕДЕНИЯ

о границах охранной зоны сооружения трубопроводного транспорта,  
имеющего местоположение: Костромская область, Нерехтский район,  
деревня Лаврово, переулок Новый, дом 8

Обозначение характерных точек границ	Координаты, м	
	X	Y
1	258413,12	1188698,70
2	258402,47	1188710,46
3	258384,59	1188742,49
4	258365,47	1188779,01
5	258364,52	1188780,83
6	258369,33	1188783,17
7	258371,07	1188779,57
8	258369,97	1188779,03
9	258388,11	1188744,39
10	258405,75	1188712,80
11	258416,08	1188701,38
1	258413,12	1188698,70



Масштаб 1 : 1000

Используемые условные знаки и обозначения:

1	- граница зоны;
44:07:141602	- обозначение характерных точек границы зоны;
44:07:141602:101	- границы и номер кадастрового квартала;
44:07:141602:69	- существующая часть границы, имеющиеся в ЕГРН сведения о которой достаточны для определения ее местоположения ;
	- кадастровый номер земельного участка;
	- границы и номер объектов капитального строительства в соответствии со сведениями ЕГРН;
	- ось газопровода.

## Приложение № 21

к приказу департамента  
имущественных и земельных  
отношений  
Костромской области  
от «30» января 2024 года № 18-од

## СВЕДЕНИЯ

о границах охранной зоны сооружения трубопроводного транспорта,  
имеющего местоположение: Российская Федерация, Костромская область,  
г. Галич, ул. Лисья Гора, Газопровод-ввод к индивидуальному  
жилому дому: д.1Б, д.6

Обозначение характерных точек границ	Координаты, м	
	X	Y
1	357349,35	1296134,32
2	357346,62	1296133,49
3	357347,78	1296129,67
4	357350,51	1296130,50
1	357349,35	1296134,32
5	357336,83	1296180,94
6	357333,59	1296191,13
7	357343,22	1296193,72
8	357342,18	1296197,58
9	357328,51	1296193,91
10	357333,01	1296179,72
5	357336,83	1296180,94



Масштаб 1 : 500

Используемые условные знаки и обозначения:

1
44:07:141602
44:07:141602:101
44:07:141602:69

- граница зоны;
- обозначение характерных точек границы зоны;
- границы и номер кадастрового квартала;
- существующая часть границы, имеющиеся в ЕГРН сведения о которой достаточны для определения ее местоположения ;
- кадастровый номер земельного участка;
- границы и номер объектов капитального строительства в соответствии со сведениями ЕГРН;
- ось газопровода.


## Приложение № 22

к приказу департамента  
имущественных и земельных  
отношений  
Костромской области  
от «30» января 2024 года № 18-од

## СВЕДЕНИЯ

о границах охранной зоны сооружения трубопроводного транспорта,  
имеющего местоположение: Российская Федерация, Костромская область,  
город Буй, улица 1 Мая, д.3

Обозначение характерных точек границ	Координаты, м	
	X	Y
1	369974,99	1248943,55
2	369975,29	1248946,08
3	369980,15	1248951,80
4	369985,80	1248982,12
5	369986,17	1248984,09
6	369982,23	1248984,83
7	369978,11	1248985,56
8	369977,39	1248981,62
9	369981,50	1248980,88
10	369976,41	1248953,58
11	369971,45	1248947,76
12	369971,01	1248944,01
1	369974,99	1248943,55



Масштаб 1 : 500

Используемые условные знаки и обозначения:

1
44:07:141602
44:07:141602:101 44:07:141602:69

- граница зоны;
- обозначение характерных точек границы зоны;
- границы и номер кадастрового квартала;
- существующая часть границы, имеющиеся в ЕГРН сведения о которой достаточны для определения ее местоположения ;
- кадастровый номер земельного участка;
- границы и номер объектов капитального строительства в соответствии со сведениями ЕГРН;
- ось газопровода.



## Приложение № 23

к приказу департамента  
имущественных и земельных  
отношений  
Костромской области  
от «30» января 2024 года № 18-од

## СВЕДЕНИЯ

о границах охранной зоны сооружения трубопроводного транспорта,  
имеющего местоположение: Костромская область, Костромской р-н,  
с. Сущёво, ул. Клубничная, газопроводы-вводы к жилым домам: д. 2, 4, 5

Обозначение характерных точек границ	Координаты, м	
	X	Y
1	2	3
1	308169,88	1215913,52
2	308170,16	1215917,52
3	308167,20	1215917,72
4	308164,59	1215917,76
5	308164,50	1215914,75
6	308162,87	1215914,44
7	308159,55	1215914,79
8	308157,09	1215915,52
9	308137,87	1215914,59
10	308118,06	1215914,25
11	308101,57	1215912,41
12	308085,25	1215911,11
13	308077,04	1215911,05
14	308059,87	1215913,90
15	308043,19	1215915,06
16	308027,77	1215915,34
17	307986,30	1215915,58
18	307957,17	1215916,34
19	307927,26	1215917,15
20	307922,68	1215919,20
21	307915,01	1215923,90
22	307904,10	1215925,78
23	307887,57	1215927,07
24	307873,36	1215926,51
25	307866,04	1215925,11
26	307847,67	1215917,60
27	307678,73	1215920,99

Обозначение характерных точек границ	Координаты, м	
	X	Y
1	2	3
28	307661,64	1215922,33
29	307658,46	1215896,99
30	307656,12	1215865,09
31	307652,57	1215831,98
32	307650,23	1215784,77
33	307630,42	1215786,93
34	307627,33	1215770,35
35	307624,76	1215741,75
36	307622,59	1215711,17
37	307620,58	1215677,73
38	307617,06	1215642,49
39	307615,54	1215615,04
40	307612,97	1215585,59
41	307608,77	1215543,95
42	307608,66	1215528,89
43	307616,07	1215528,20
44	307619,00	1215527,61
45	307625,00	1215501,89
46	307631,11	1215479,56
47	307639,25	1215448,00
48	307643,75	1215427,94
49	307644,31	1215426,02
50	307645,97	1215426,50
51	307645,98	1215426,46
52	307648,15	1215426,78
53	307669,65	1215432,90
54	307678,22	1215435,19

1	2	3
55	307681,34	1215426,29
56	307701,79	1215434,27
57	307698,99	1215442,15
58	307701,01	1215442,93
59	307704,30	1215444,16
60	307707,30	1215444,25
61	307717,56	1215438,90
62	307723,34	1215436,97
63	307760,46	1215450,44
64	307776,46	1215455,91
65	307792,34	1215458,81
66	307808,20	1215459,52
67	307821,18	1215461,11
68	307838,76	1215462,69
69	307854,97	1215464,31
70	307859,90	1215464,61
71	307863,66	1215455,65
72	307869,67	1215444,35
73	307878,99	1215427,96
74	307882,49	1215419,44
75	307891,68	1215396,67
76	307899,17	1215378,00
77	307910,92	1215349,47
78	307926,98	1215311,95
79	307942,34	1215273,83
80	307941,25	1215273,34
81	307915,74	1215258,68
82	307882,88	1215237,49
83	307861,74	1215224,79
84	307840,68	1215210,86
85	307813,32	1215193,82
86	307788,61	1215177,90
87	307786,92	1215176,79
88	307789,06	1215173,41
89	307799,83	1215155,63
90	307804,15	1215150,28
91	307808,75	1215146,02
92	307811,47	1215148,96
93	307807,07	1215153,02
94	307804,14	1215156,65
95	307802,22	1215159,64
96	307802,12	1215159,58
97	307792,42	1215175,59

1	2	3
98	307815,46	1215190,44
99	307842,84	1215207,50
100	307863,88	1215221,41
101	307885,00	1215234,09
102	307917,82	1215255,26
103	307943,07	1215269,78
104	307943,92	1215270,16
105	307954,74	1215246,63
106	307956,46	1215241,28
107	307958,99	1215217,77
108	307958,58	1215215,58
109	307957,64	1215213,10
110	307943,64	1215199,66
111	307942,21	1215201,56
112	307939,01	1215199,16
113	307940,72	1215196,88
114	307918,53	1215176,03
115	307917,19	1215174,87
116	307916,28	1215176,15
117	307913,02	1215173,83
118	307914,17	1215172,22
119	307913,97	1215172,04
120	307916,63	1215169,06
121	307918,15	1215170,42
122	307921,21	1215173,05
123	307944,78	1215195,20
124	307961,06	1215210,84
125	307962,44	1215214,50
126	307963,03	1215217,61
127	307960,40	1215242,12
128	307958,48	1215248,09
129	307946,75	1215273,58
130	307930,68	1215313,49
131	307914,60	1215351,01
132	307902,87	1215379,50
133	307895,40	1215398,17
134	307886,19	1215420,94
135	307882,59	1215429,72
136	307873,17	1215446,27
137	307868,24	1215455,57
138	307893,81	1215467,15
139	307908,35	1215475,08
140	307906,43	1215478,60

1	2	3
141	307892,03	1215470,73
142	307866,52	1215459,18
143	307862,50	1215468,77
144	307856,33	1215468,40
145	307855,99	1215469,72
146	307852,11	1215468,72
147	307852,29	1215468,06
148	307838,38	1215466,67
149	307820,76	1215465,09
150	307807,86	1215463,50
151	307791,88	1215462,79
152	307775,44	1215459,79
153	307759,14	1215454,22
154	307723,28	1215441,21
155	307719,12	1215442,60
156	307708,22	1215448,29
157	307703,52	1215448,14
158	307699,59	1215446,67
159	307697,65	1215445,92
160	307694,84	1215453,83
161	307674,43	1215445,99
162	307676,89	1215438,97
163	307668,59	1215436,76
164	307647,31	1215430,70
165	307647,23	1215430,69
166	307643,13	1215448,94
167	307634,97	1215480,58
168	307628,88	1215502,87
169	307622,32	1215531,03
170	307616,65	1215532,16
171	307612,68	1215532,53
172	307612,77	1215543,73
173	307616,95	1215585,21
174	307619,54	1215614,76
175	307621,04	1215642,19

1	2	3
176	307624,56	1215677,41
177	307626,59	1215710,91
178	307628,74	1215741,43
179	307631,29	1215769,81
180	307633,68	1215782,55
181	307654,01	1215780,33
182	307656,55	1215831,66
183	307660,10	1215864,73
184	307662,44	1215896,59
185	307665,14	1215918,05
186	307678,53	1215916,99
187	307848,41	1215913,58
188	307867,18	1215921,25
189	307873,82	1215922,53
190	307887,49	1215923,07
191	307903,60	1215921,80
192	307913,57	1215920,08
193	307920,82	1215915,66
194	307926,36	1215913,17
195	307957,07	1215912,34
196	307986,24	1215911,58
197	308027,73	1215911,34
198	308043,01	1215911,06
199	308059,41	1215909,92
200	308076,72	1215907,05
201	308085,43	1215907,11
202	308101,95	1215908,43
203	308118,32	1215910,25
204	308138,01	1215910,59
205	308156,61	1215911,50
206	308158,77	1215910,85
207	308163,05	1215910,40
208	308168,40	1215911,43
209	308168,47	1215913,62
1	308169,88	1215913,52



Масштаб 1:5000

Условные обозначения:

—	- граница зоны с особыми условиями использования территории;
●	- характерная точка границы зоны с особыми условиями использования территории;
1	- обозначение характерной точки границы зоны с особыми условиями использования территории;
—	- границы кадастрового квартала;
44:07:120105	- номер кадастрового квартала;
—	- граница земельных участков, сведения о которых внесены в ЕГРН;
:110	- обозначение кадастрового номера земельных участков, сведения о которых внесены в ЕГРН;
—	- граница объектов капитального строительства, сведения о которых внесены в ЕГРН;
:113	- обозначение кадастрового номера объектов капитального строительства, сведения о которых внесены в ЕГРН;
44:07-6.1395	- граница и номер зоны с особыми условиями использования территории;
—	- ось газопровода;
44:07:000000:3528	- кадастровый номер газопровода.

## Приложение № 24

к приказу департамента  
имущественных и земельных  
отношений  
Костромской области  
от «30» января 2024 года № 18-од

## СВЕДЕНИЯ

о границах охранной зоны сооружения трубопроводного транспорта,  
имеющего местоположение: Костромская область, г. Кострома,  
проезд 5-й Армейский, д.11

Обозначение характерных точек границ	Координаты, м	
	X	Y
1	297362,13	1211985,39
2	297358,13	1211985,39
3	297358,13	1211983,57
4	297362,13	1211983,57
1	297362,13	1211985,39



Масштаб 1:500

Условные обозначения:

—	- граница зоны с особыми условиями использования территории;
•	- характерная точка границы зоны с особыми условиями использования территории;
1	- обозначение характерной точки границы зоны с особыми условиями использования территории;
44:27:030101	- границы кадастрового квартала;
—	- номер кадастрового квартала;
2803	- граница земельных участков, сведения о которых внесены в ЕГРН;
—	- обозначение кадастрового номера земельных участков, сведения о которых внесены в ЕГРН;
5399	- граница объектов капитального строительства, сведения о которых внесены в ЕГРН;
6.584	- обозначение кадастрового номера объектов капитального строительства, сведения о которых внесены в ЕГРН;
—	- граница и номер зоны с особыми условиями использования территории;
—	- ось газопровода;
44:27:030101:6187	- кадастровый номер газопровода.

## Приложение № 25

к приказу департамента  
имущественных и земельных  
отношений  
Костромской области  
от «30» января 2024 года № 18-од

## СВЕДЕНИЯ

о границах охранной зоны сооружения трубопроводного транспорта,  
имеющего местоположение: Костромская область, Костромской р-н,  
д. Ивакино, д.18, д.26

Обозначение характерных точек границ	Координаты, м	
	X	Y
1	279988,79	1213037,45
2	279985,17	1213035,74
3	279985,43	1213035,19
4	279950,66	1213018,83
5	279951,01	1213015,45
6	279954,99	1213015,82
7	279954,94	1213016,41
8	279990,75	1213033,27
1	279988,79	1213037,45
9	279909,06	1213000,15
10	279905,47	1212998,38
11	279907,37	1212994,54
12	279910,96	1212996,31
9	279909,06	1213000,15



Масштаб 1:500

Условные обозначения:

●	- граница зоны с особыми условиями использования территории;
1	- характеристическая точка границы зоны с особыми условиями использования территории;
44:07:090504	- обозначение характерной точки границы зоны с особыми условиями использования территории;
:30	- границы кадастрового квартала;
:458	- номер кадастрового квартала;
6.3832	- граница земельных участков, сведения о которых внесены в ЕГРН;
44:07:090504:462	- обозначение кадастрового номера земельных участков, сведения о которых внесены в ЕГРН;
	- граница объектов капитального строительства, сведения о которых внесены в ЕГРН;
	- обозначение кадастрового номера объектов капитального строительства, сведения о которых внесены в ЕГРН;
	- граница и номер зоны с особыми условиями использования территории;
	- ось газопровода;
	- кадастровый номер газопровода.




## Приложение № 26

к приказу департамента  
имущественных и земельных  
отношений  
Костромской области  
от «30» января 2024 года № 18-од

## СВЕДЕНИЯ

о границах охранной зоны сооружения трубопроводного транспорта,  
имеющего местоположение: Костромская область, Буйский район,  
город Буй, ул. Свердлова, д.15а

Обозначение характерных точек границ	Координаты, м	
	X	Y
1	369222,34	1250462,85
2	369219,30	1250465,46
3	369214,95	1250460,39
4	369217,98	1250457,78
1	369222,34	1250462,85



Масштаб 1:500

Условные обозначения:

	- граница зоны с особыми условиями использования территории;
•	- характерная точка границы зоны с особыми условиями использования территории;
1	- обозначение характерной точки границы зоны с особыми условиями использования территории;
	- границы кадастрового квартала;
44:25:030506	- номер кадастрового квартала;
	- граница земельных участков, сведения о которых внесены в ЕГРН;
139	- обозначение кадастрового номера земельных участков, сведения о которых внесены в ЕГРН;
	- граница объектов капитального строительства, сведения о которых внесены в ЕГРН;
190	- обозначение кадастрового номера объектов капитального строительства, сведения о которых внесены в ЕГРН;
	- граница и номер зоны с особыми условиями использования территории;
6.493	- ось газопровода;
	- кадастровый номер газопровода.
44:25:030506:192	