

**ДЕПАРТАМЕНТ  
ИМУЩЕСТВЕННЫХ И ЗЕМЕЛЬНЫХ ОТНОШЕНИЙ  
КОСТРОМСКОЙ ОБЛАСТИ**

**ПРИКАЗ**

от « 2 » февраля 2024 года № 21-02

г. Кострома

**Об установлении охранных зон газопроводов  
газораспределительных сетей**

В соответствии с подпунктом 1 пункта 2 статьи 56, статьями 105, 106 Земельного кодекса Российской Федерации, постановлением Правительства Российской Федерации от 20 ноября 2000 года № 878 «Об утверждении Правил охраны газораспределительных сетей», Законом Костромской области от 18 июля 2002 года № 68-ЗКО «О разграничении полномочий между органами государственной власти Костромской области в сфере регулирования земельных отношений», постановлением губернатора Костромской области от 29 мая 2015 года № 96 «О департаменте имущественных и земельных отношений Костромской области», на основании обращения ООО «Газпром газораспределение Кострома»,

**ПРИКАЗЫВАЮ:**

1. Установить охранные зоны газопроводов газораспределительных сетей, находящихся в собственности общества с ограниченной ответственностью «Газпром газораспределение Кострома», перечень которых определен в приложении № 1 к настоящему приказу, в границах, сведения о которых содержатся в приложениях №№ 2 – 25 к настоящему приказу.

2. Наложить ограничения (обременения) на расположенные в охранных зонах газопроводов газораспределительных сетей земельные участки, определив условия их использования в соответствии с Правилами охраны газораспределительных сетей, утвержденными постановлением Правительства Российской Федерации от 20 ноября 2000 года № 878 «Об утверждении Правил охраны газораспределительных сетей».

3. Убытки, причиненные в связи с установлением охранной зоны газопровода газораспределительной сети, возмещает собственник такого сооружения в сроки, указанные в пункте 13 статьи 57.1 Земельного кодекса Российской Федерации.

4. Настоящий приказ вступает в силу со дня его официального опубликования.

Директор департамента



М.А. Иванова

Приложение № 1

к приказу департамента  
имущественных и земельных  
отношений  
Костромской области  
от « 2 » февраля 2024 года № 21-од

ПЕРЕЧЕНЬ

газопроводов газораспределительных сетей, в связи с размещением  
которых устанавливаются охранные зоны

| № п/п | Назначение объекта (вид)              | Наименование объекта   | Кадастровый номер объекта | Местоположение объекта   |
|-------|---------------------------------------|--|---------------------------|--|
| 1     | 2                                     | 3  | 4                         | 5  |
| 1     | Сооружения трубопроводного транспорта | Газопровод-ввод к жилому дому по адресу:<br>Костромская область,<br>Костромской район,<br>д. Ключниково,<br>мкр. Южный-2,<br>Озерный квартал, д.10   | 44:07:024501:1013         | Костромская область,<br>Костромской р-н,<br>д. Ключниково,<br>мкр. Южный-2,<br>ул. Озерный квартал,<br>д.10  |
| 2     | Сооружения трубопроводного транспорта | Газопровод-ввод к блочно-модульной котельной по адресу: г. Кострома,<br>ул. Пушкина, д.43/102,<br>литер Г  | 44:27:040421:547          | Костромская область,<br>г. Кострома,<br>ул. Пушкина,<br>д.43/102, литер Г  |
| 3     | Сооружения трубопроводного транспорта | Газопровод-ввод к жилому дому по адресу: г. Кострома, пер. Инженерный, дом без номера в 129 м на северо-восток от здания с кадастровым номером 44:27:090624:80,<br>кадастровый номер земельного участка 44:27:090624:602 | 44:27:090624:616          | Костромская область,<br>г. Кострома,<br>Инженерный пер., дом без номера в 129 м на северо-восток от здания с кадастровым номером 44:27:090624:80,<br>кадастровый номер земельного участка 44:27:090624:602 |
| 4     | Сооружения трубопроводного транспорта | Газопровод-ввод к автономной котельной по адресу:<br>Костромская область,<br>Судиславский район,<br>п. Дружба,<br>ул. Дорожная, д.5  | 44:21:100204:596          | Костромская область,<br>Судиславский р-н,<br>п. Дружба,<br>ул. Дорожная, д.5   |

| 1  | 2                                     | 3   | 4                 | 5   |
|----|---------------------------------------|---|-------------------|---|
| 5  | Сооружения трубопроводного транспорта | Газопровод-ввод к нежилому зданию, расположенному по адресу:<br>Костромская область,<br>Костромской район,<br>д. Некрасово,<br>ул. Юбилейная, дом без номера (кадастровый номер 44:07:142102:825) | 44:07:142102:1529 | Костромская область,<br>Костромской р-н,<br>д. Некрасово,<br>ул. Юбилейная, дом без номера (кадастровый номер 44:07:142102:825) |
| 6  | Сооружения трубопроводного транспорта | Газопровод-ввод к жилому дому по адресу:<br>Костромская область,<br>Парфеньевский район,<br>с. Парфеньево,<br>ул. Маркова, д.4  | 44:17:090127:363  | Костромская область,<br>Парфеньевский р-н,<br>с. Парфеньево,<br>ул. Маркова, д.4  |
| 7  | Сооружения трубопроводного транспорта | Газопровод-ввод к жилому дому по адресу:<br>Костромская область,<br>Буйский район, г. Буй,<br>ул. Калинина, д.52  | 44:25:010208:156  | Костромская область,<br>Буйский район, г. Буй,<br>ул. Калинина, д.52  |
| 8  | Сооружения трубопроводного транспорта | Газопровод-ввод к жилым домам по адресу:<br>Костромская область,<br>Буйский район, с. Дор,<br>д.12, д.13, д.30  | 44:02:040101:342  | Костромская область,<br>Буйский р-н, с. Дор, д.12,<br>д.13, д.30  |
| 9  | Сооружения трубопроводного транспорта | Газопровод-ввод к жилому дому по адресу:<br>Костромская область,<br>Парфеньевский район,<br>с. Парфеньево,<br>ул. Южная, д.28, кв.1   | 44:17:090129:194  | Костромская область,<br>Парфеньевский район, с.<br>Парфеньево, ул. Южная<br>д.28, кв.1  |
| 10 | Сооружения трубопроводного транспорта | Газопровод-ввод к жилому дому по адресу:<br>Костромская область,<br>Парфеньевский район,<br>с. Парфеньево,<br>ул. Песочная, д.7   | 44:17:090216:172  | Костромская область,<br>Парфеньевский р-н,<br>с. Парфеньево,<br>ул. Песочная, д.7   |
| 11 | Сооружения трубопроводного транспорта | Газопровод-ввод к жилому дому по адресу:<br>Костромская область,<br>Парфеньевский район,<br>с. Парфеньево, ул. 2-я<br>Заречная, д.1   | 44:17:090203:161  | Костромская область,<br>Парфеньевский р-н,<br>с. Парфеньево, ул. 2-я<br>Заречная, д.1   |
| 12 | Сооружения трубопроводного транспорта | Газопровод-ввод к жилому дому по адресу:<br>Костромская область,<br>Парфеньевский район,<br>с. Парфеньево,<br>ул. Сосновая, д.4   | 44:17:090215:167  | Костромская область,<br>Парфеньевский р-н,<br>с. Парфеньево,<br>ул. Сосновая, д.4   |
| 13 | Сооружения трубопроводного транспорта | Газопровод-ввод к жилому дому по адресу:<br>Костромская область,<br>Костромской район,<br>д. Самсонка,<br>ул. Новоселов, д.4  | 44:07:090201:431  | Костромская область,<br>Костромской р-н,<br>д. Самсонка,<br>ул. Новоселов, д.4  |

| 1  | 2                                      | 3  | 4                  | 5  |
|----|--|--|--------------------|--|
| 14 | Сооружения трубопроводного транспорта  | Газопровод-ввод к жилому дому по адресу:<br>Костромская область,<br>Буйский район, г. Буй,<br>ул. Кончина, д.15  | 44:25:010208:157   | Костромская область,<br>городской округ город<br>Буй, город Буй,<br>улица Кончина, д. 15,<br>газопровод-ввод к<br>жилому дому  |
| 15 | Сооружения трубопроводного транспорта  | Газопровод-ввод к жилому дому по адресу:<br>Костромская область,<br>Парфеньевский район,<br>с. Парфеньево,<br>ул. Белорукова, д.21                                     | 44:17:090113:269   | Костромская область,<br>Парфеньевский р-н,<br>с. Парфеньево,<br>ул. Белорукова, д.21   |
| 16 | Сооружения трубопроводного транспорта  | Газопровод-ввод к жилым домам по адресу:<br>Костромская область,<br>Буйский район, г. Буй,<br>ул. Ломоносова, д.19, д.35   | 44:25:000000:914   | Костромская область, г.о.<br>город Буй, г. Буй,<br>ул. Ломоносова,<br>д.19, д.35   |
| 17 | Сооружения трубопроводного транспорта  | Газопровод-ввод к жилому дому по адресу:<br>Костромская область,<br>Парфеньевский район,<br>с. Парфеньево, ул. 1-я<br>Заречная, д.11, д.13, д.18                       | 44:17:000000:527   | Костромская область,<br>Парфеньевский р-н,<br>с. Парфеньево, ул. 1-я<br>Заречная, д.11, д.13, д.18   |
| 18 | Сооружения трубопроводного транспорта  | Газопровод-ввод к зданию мастерской по ремонту сельскохозяйственных машин по адресу:<br>Костромская область,<br>Галичский район, г. Галич,<br>Костромское шоссе, д.15Б | 44:04:023307:353   | Российская Федерация,<br>Костромская область,<br>г. Галич, Костромское ш.,<br>д.15Б  |
| 19 | Сооружения трубопроводного транспорта  | Газопровод-ввод к жилым домам по адресу:<br>Костромская область,<br>Красносельский район,<br>д. Боровиково,<br>ул. Центральная, д.16, кв.2,<br>д.52, д.68А             | 44:08:000000:1765  | Костромская область,<br>Красносельский р-н,<br>д. Боровиково,<br>ул. Центральная, д.16,<br>кв.2, д.52, д.68А   |
| 20 | Сооружения трубопроводного транспорта  | Газопроводы-вводы к жилым домам по адресу:<br>Костромская область,<br>Нерехтский район,<br>г. Нерехта, ул. Южная,<br>д.78, д.82  | 44:13:000000:1208  | Костромская область,<br>Нерехтский район, город<br>Нерехта, улица Южная,<br>д.78, д.82   |
| 21 | Сооружения трубопроводного транспорта  | Распределительный газопровод к нежилым домам по адресу:<br>г. Кострома,<br>ул. Сутырина, д.№ 6   | 44:27:070239:2391  | Костромская область,<br>г. Кострома,<br>ул. Сутырина, д.6  |
| 22 | Газопровод среднего и низкого давления | Автономное теплоснабжение цеха мясных полуфабрикатов по ул. Заречной, 15   | 44:27:000000:13519 | Костромская обл.,<br>г. Кострома,<br>ул. Заречная, от точки<br>врезки в существующий<br>газопровод в т.1 до т.2, от<br>т.3 до ГРПШ-05-2-У, от<br>т.2 до т.3, от ГРПШ-05-2-<br>У до т.4 |

| 1  | 2                                     | 3  | 4                | 5  |
|----|---------------------------------------|--|------------------|--|
| 23 | Наружный газопровод                   | Наружный газопровод  | 44:27:050601:895 | Костромская область,<br>р-н Костромской,<br>г. Кострома,<br>на территории городка<br>№1 по ул. Костромской |
| 24 | Сооружения трубопроводного транспорта | Распределительный газопровод к базе отдыха по адресу:<br>Костромская область,<br>Костромской район,<br>п. Прибрежный,<br>ул. Морская, д.14 | 44:07:121501:651 | Костромская область,<br>Костромской р-н,<br>п. Прибрежный,<br>ул. Морская, д.14                            |

## Приложение № 2

к приказу департамента  
имущественных и земельных  
отношений  
Костромской области  
от « 2 » февраля 2024 года № 21-од

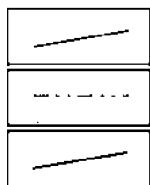
## СВЕДЕНИЯ

о границах охранной зоны сооружения трубопроводного транспорта,  
имеющего местоположение: Костромская область, Костромской р-н,  
д. Ключниково, мкр. Южный-2, ул. Озерный квартал, д.10

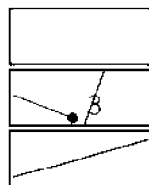
| Обозначение<br>характерных<br>точек границ | Координаты, м |            |
|--|---------------|------------|
|  | X             | Y          |
| 1  | 284543.55     | 1210527.26 |
| 2  | 284547.29     | 1210528.68 |
| 3  | 284539.90     | 1210548.05 |
| 4  | 284536.16     | 1210546.63 |
| 1  | 284543.55     | 1210527.26 |



**Условные обозначения:**



- граница зоны
- сети газоснабжения
- существующая часть границы земельного участка, внесенная в ЕГРН



- кадастровый квартал
- характерная точка границы зоны
- граница зоны, внесенная в ЕГРН



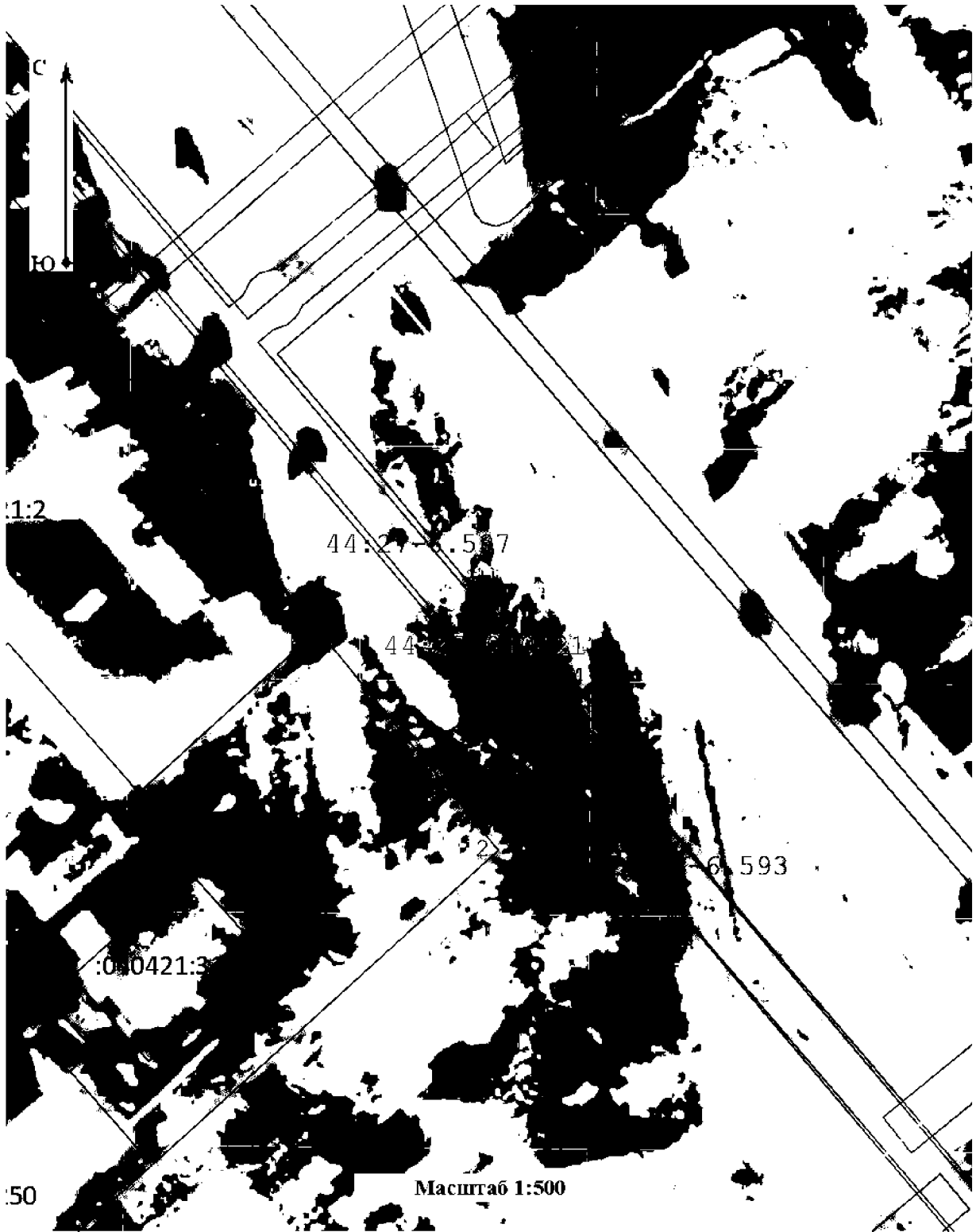
## Приложение № 3

к приказу департамента  
имущественных и земельных  
отношений  
Костромской области  
от « 2 » февраля 2024 года № 21-од

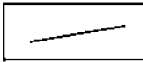

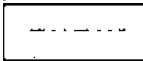



## СВЕДЕНИЯ

о границах охранной зоны сооружения трубопроводного транспорта,  
имеющего местоположение: Костромская область, г. Кострома,  
ул. Пушкина, д.43/102, литер Г

| Обозначение<br>характерных<br>точек границ | Координаты, м |            |
|--|---------------|------------|
|  | X             | Y          |
| 1  | 293178,21     | 1214205,73 |
| 2  | 293172,36     | 1214198,42 |
| 3  | 293175,48     | 1214195,92 |
| 4  | 293183,83     | 1214206,35 |
| 5  | 293180,71     | 1214208,85 |
| 6  | 293178,26     | 1214205,79 |
| 1  | 293178,21     | 1214205,73 |



Условные обозначения:

- |   |   |  |                                  |
|---|---|--|----------------------------------|
|  | - граница зоны  |  | - кадастровый квартал            |
|  | - сети газоснабжения  |  | - характерная точка границы зоны |
|  | - существующая часть границы земельного участка, внесенная в ЕГРН |  | - граница зоны, внесенная в ЕГРН |

## Приложение № 4

к приказу департамента  
имущественных и земельных  
отношений  
Костромской области  
от « 2 » февраля 2024 года № 21-од

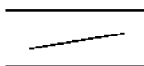
## СВЕДЕНИЯ

о границах охранной зоны сооружения трубопроводного транспорта,  
имеющего местоположение: Костромская область, г. Кострома,  
Инженерный пер., дом без номера в 129 м на северо-восток от здания  
с кадастровым номером 44:27:090624:80, кадастровый номер земельного  
участка 44:27:090624:602

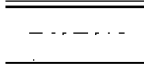
| Обозначение<br>характерных<br>точек границ | Координаты, м |            |
|--|---------------|------------|
|  | X             | Y          |
| 1  | 290401,06     | 1210722,09 |
| 2  | 290398,00     | 1210722,05 |
| 3  | 290398,06     | 1210718,05 |
| 4  | 290401,12     | 1210718,09 |
| 1  | 290401,06     | 1210722,09 |




**Условные обозначения:**



- граница зоны



- сети газоснабжения



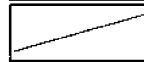
- существующая часть границы земельного участка, внесенная в ЕГРН



- кадастровый квартал



- характерная точка границы зоны



- граница зоны, внесенная в ЕГРН

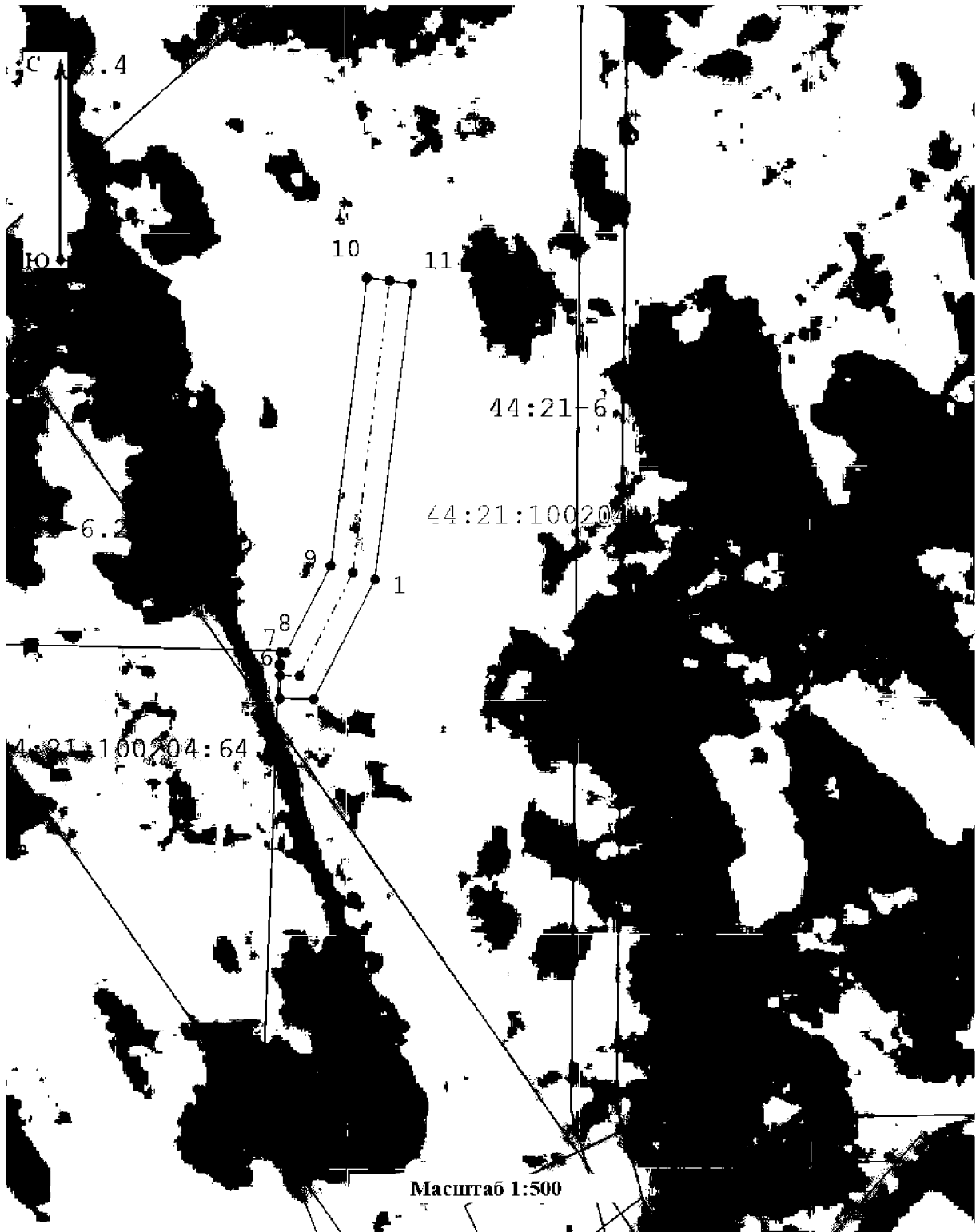
## Приложение № 5

к приказу департамента  
имущественных и земельных  
отношений  
Костромской области  
от « 2 » февраля 2024 года № 21-од

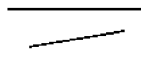

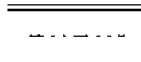

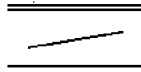

## СВЕДЕНИЯ

о границах охранной зоны сооружения трубопроводного транспорта,  
имеющего местоположение: Костромская область, Судиславский р-н,  
п. Дружба, ул. Дорожная, д.5

| Обозначение<br>характерных<br>точек границ | Координаты, м |            |
|--|---------------|------------|
|  | X             | Y          |
| 1  | 304854,87     | 1260495,77 |
| 2  | 304844,50     | 1260490,37 |
| 3  | 304844,55     | 1260487,41 |
| 4  | 304847,41     | 1260487,46 |
| 5  | 304847,44     | 1260487,40 |
| 6  | 304847,56     | 1260487,46 |
| 7  | 304848,55     | 1260487,48 |
| 8  | 304848,54     | 1260487,97 |
| 9  | 304856,09     | 1260491,89 |
| 10   | 304881,08     | 1260495,08 |
| 11   | 304880,58     | 1260499,04 |
| 1  | 304854,87     | 1260495,77 |



**Условные обозначения:**

|   |   |   |                                  |
|---|---|---|----------------------------------|
|  | - граница зоны  |  | - кадастровый квартал            |
|  | - сети газоснабжения  |  | - характерная точка границы зоны |
|  | - существующая часть границы земельного участка, внесенная в ЕГРН |  | - граница зоны, внесенная в ЕГРН |

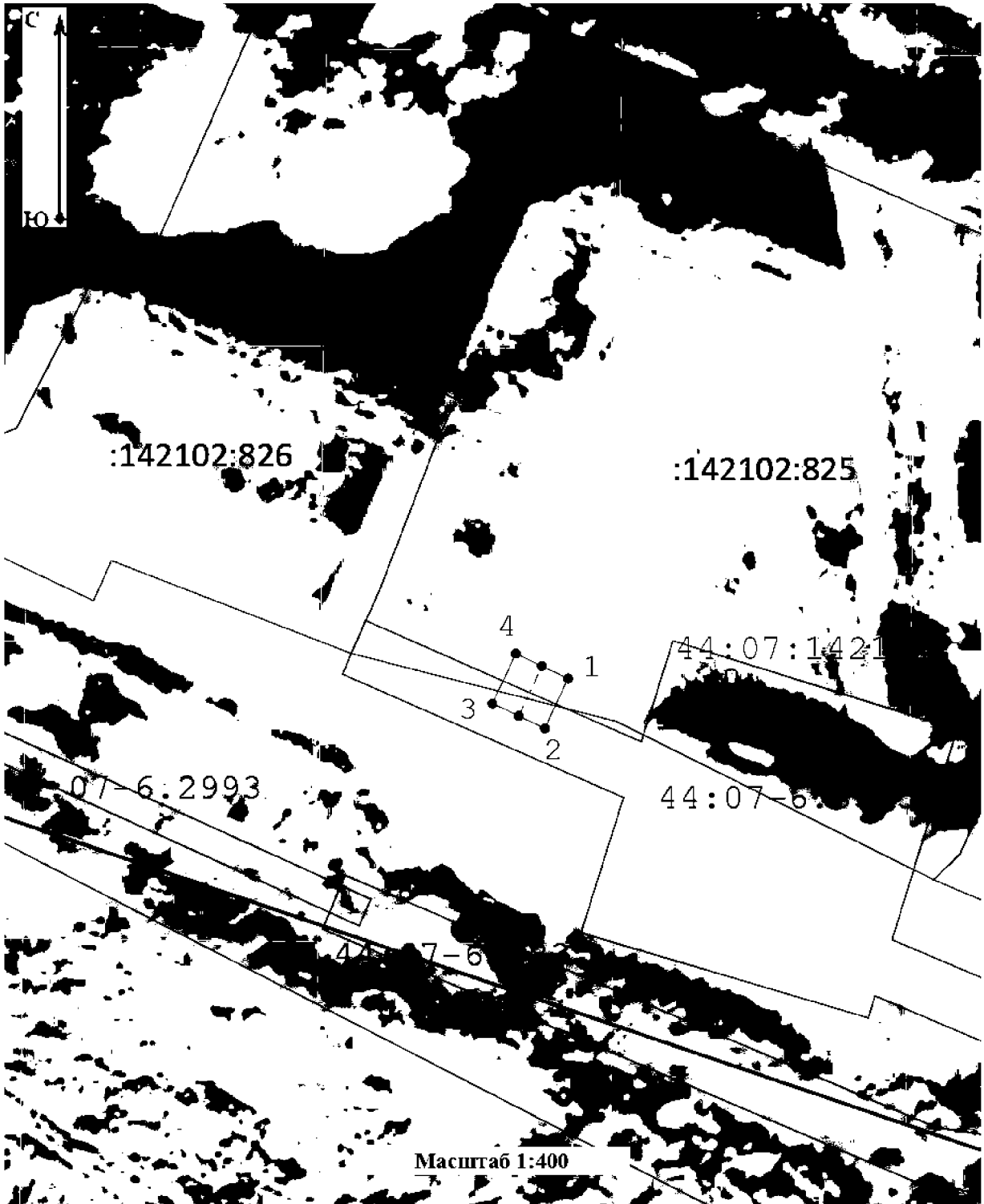
## Приложение № 6

к приказу департамента  
имущественных и земельных  
отношений  
Костромской области  
от « 2 » февраля 2024 года № 21-од



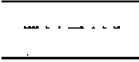

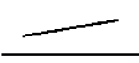
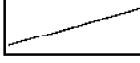

## СВЕДЕНИЯ

о границах охранной зоны сооружения трубопроводного транспорта,  
имеющего местоположение: Костромская область, Костромской р-н,  
д. Некрасово, ул. Юбилейная, дом без номера (кадастровый номер  
44:07:142102:825)

| Обозначение<br>характерных<br>точек границ | Координаты, м |            |
|--|---------------|------------|
|  | X             | Y          |
| 1  | 293258,68     | 1208509,55 |
| 2  | 293255,27     | 1208507,94 |
| 3  | 293256,97     | 1208504,32 |
| 4  | 293260,38     | 1208505,93 |
| 1  | 293258,68     | 1208509,55 |



Условные обозначения:

|   |   |   |                                  |
|---|---|---|----------------------------------|
|  | - граница зоны  |  | - кадастровый квартал            |
|  | - сети газоснабжения  |  | - характерная точка границы зоны |
|  | - существующая часть границы земельного участка, внесенная в ЕГРН |  | - граница зоны, внесенная в ЕГРН |
|  | - граница муниципального образования                              |   |                                  |



## Приложение № 7

к приказу департамента  
имущественных и земельных  
отношений  
Костромской области  
от « 2 » февраля 2024 года № 21-од

## СВЕДЕНИЯ





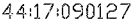






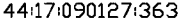
о границах охранной зоны сооружения трубопроводного транспорта,  
имеющего местоположение: Костромская область, Парфеньевский р-н,  
с. Парфеньево, ул. Маркова, д.4

| Обозначение<br>характерных<br>точек границ | Координаты, м |            |
|--|---------------|------------|
|  | X             | Y          |
| 1  | 370826,06     | 2183339,55 |
| 2  | 370823,43     | 2183342,56 |
| 3  | 370818,27     | 2183338,07 |
| 4  | 370816,54     | 2183336,11 |
| 5  | 370819,55     | 2183333,46 |
| 6  | 370821,10     | 2183335,22 |
| 1  | 370826,06     | 2183339,55 |



Масштаб 1:500

Условные обозначения:

|   |   |
|---|---|
|  | - граница зоны с особыми условиями использования территории;  |
|  | - характерная точка границы зоны с особыми условиями использования территории;                            |
|  | - обозначение характерной точки границы зоны с особыми условиями использования территории;                |
|  | - границы кадастрового квартала;  |
|  | - номер кадастрового квартала;  |
|  | - граница земельных участков, сведения о которых внесены в ЕГРН;  |
|  | - обозначение кадастрового номера земельных участков, сведения о которых внесены в ЕГРН;                  |
|  | - граница объектов капитального строительства, сведения о которых внесены в ЕГРН;                         |
|  | - обозначение кадастрового номера объектов капитального строительства, сведения о которых внесены в ЕГРН; |
|  | - граница и номер зоны с особыми условиями использования территории;                                      |
|  | - ось газопровода;  |
|  | - кадастровый номер газопровода.  |


## Приложение № 8

к приказу департамента  
имущественных и земельных  
отношений  
Костромской области  
от « 2 » февраля 2024 года № 21-од

## СВЕДЕНИЯ

о границах охранной зоны сооружения трубопроводного транспорта,  
имеющего местоположение: Костромская область, Буйский район, г. Буй,  
ул. Калинина, д.52

| Обозначение<br>характерных<br>точек границ | Координаты, м |            |
|--|---------------|------------|
|  | X             | Y          |
| 1  | 370613,15     | 1247835,37 |
| 2  | 370609,84     | 1247837,60 |
| 3  | 370603,91     | 1247828,79 |
| 4  | 370607,22     | 1247826,56 |
| 1  | 370613,15     | 1247835,37 |



Масштаб 1:500

Условные обозначения:

|                  |   |
|------------------|---|
| ●                | - граница зоны с особыми условиями использования территории;  |
| 1                | - характеристическая точка границы зоны с особыми условиями использования территории;                     |
| 44:25:010208     | - обозначение характеристической точки границы зоны с особыми условиями использования территории;         |
| 17               | - границы кадастрового квартала;  |
| 154              | - номер кадастрового квартала;  |
| 6.830            | - граница земельных участков, сведения о которых внесены в ЕГРН;  |
| 44:25:010208:156 | - обозначение кадастрового номера земельных участков, сведения о которых внесены в ЕГРН;                  |
| 6.830            | - граница объектов капитального строительства, сведения о которых внесены в ЕГРН;                         |
| 44:25:010208:156 | - обозначение кадастрового номера объектов капитального строительства, сведения о которых внесены в ЕГРН; |
| 6.830            | - граница и номер зоны с особыми условиями использования территории;                                      |
| 44:25:010208:156 | - ось газопровода;  |
| 44:25:010208:156 | - кадастровый номер газопровода.  |

## Приложение № 9

к приказу департамента  
имущественных и земельных  
отношений  
Костромской области  
от « 2 » февраля 2024 года № 21-од

## СВЕДЕНИЯ

о границах охранной зоны сооружения трубопроводного транспорта,  
имеющего местоположение: Костромская область, Буйский р-н, с. Дор,  
д.12, д.13, д.30

| Обозначение<br>характерных<br>точек границ | Координаты, м |            |
|--|---------------|------------|
|  | X             | Y          |
| 1  | 360303,87     | 1230364,21 |
| 2  | 360307,48     | 1230365,96 |
| 3  | 360305,57     | 1230369,91 |
| 4  | 360301,96     | 1230368,16 |
| 1  | 360303,87     | 1230364,21 |
|  |               |            |
| 5  | 360266,42     | 1230324,45 |
| 6  | 360269,89     | 1230326,44 |
| 7  | 360263,38     | 1230337,75 |
| 8  | 360259,91     | 1230335,76 |
| 5  | 360266,42     | 1230324,45 |
|  |               |            |
| 9  | 360152,23     | 1230456,43 |
| 10   | 360155,82     | 1230458,18 |
| 11   | 360153,19     | 1230463,57 |
| 12   | 360149,60     | 1230461,82 |
| 9  | 360152,23     | 1230456,43 |



Масштаб 1:500

Условные обозначения:

|                  |   |
|------------------|---|
|                  | - граница зоны с особыми условиями использования территории;  |
| •                | - характерная точка границы зоны с особыми условиями использования территории;                            |
| 1                | - обозначение характерной точки границы зоны с особыми условиями использования территории;                |
|                  | - границы кадастрового квартала;  |
| 44:02:040101     | - номер кадастрового квартала;  |
|                  | - граница земельных участков, сведения о которых внесены в ЕГРН;  |
| :210             | - обозначение кадастрового номера земельных участков, сведения о которых внесены в ЕГРН;                  |
|                  | - граница объектов капитального строительства, сведения о которых внесены в ЕГРН;                         |
| :154             | - обозначение кадастрового номера объектов капитального строительства, сведения о которых внесены в ЕГРН; |
|                  | - граница и номер зоны с особыми условиями использования территории;                                      |
| 6.400            | - ось газопровода;  |
|                  | - кадастровый номер газопровода.  |
| 44:02:040101:342 |   |


## Приложение № 10

к приказу департамента  
имущественных и земельных  
отношений  
Костромской области  
от « 2 » февраля 2024 года № 21-од

## СВЕДЕНИЯ

о границах охранной зоны сооружения трубопроводного транспорта,  
имеющего местоположение: Костромская область, Парфеньевский район,  
с. Парфеньево , ул. Южная д.28, кв.1

| Обозначение<br>характерных<br>точек границ | Координаты, м |            |
|--|---------------|------------|
|  | X             | Y          |
| 1  | 370453,66     | 2183563,72 |
| 2  | 370450,61     | 2183566,31 |
| 3  | 370446,26     | 2183561,20 |
| 4  | 370449,31     | 2183558,61 |
| 1  | 370453,66     | 2183563,72 |



Масштаб 1:500

Условные обозначения:

|                  |   |
|------------------|---|
|                  | - граница зоны с особыми условиями использования территории;  |
| •                | - характерная точка границы зоны с особыми условиями использования территории;                            |
| 1                | - обозначение характерной точки границы зоны с особыми условиями использования территории;                |
|                  | - границы кадастрового квартала;  |
| 44:17:090129     | - номер кадастрового квартала;  |
|                  | - граница земельных участков, сведения о которых внесены в ЕГРН;  |
| 24               | - обозначение кадастрового номера земельных участков, сведения о которых внесены в ЕГРН;                  |
|                  | - граница объектов капитального строительства, сведения о которых внесены в ЕГРН;                         |
| 154              | - обозначение кадастрового номера объектов капитального строительства, сведения о которых внесены в ЕГРН; |
|                  | - граница и номер зоны с особыми условиями использования территории;                                      |
| 6.205            | - ось газопровода;  |
|                  | - кадастровый номер газопровода.  |
| 44:17:090129:194 |   |



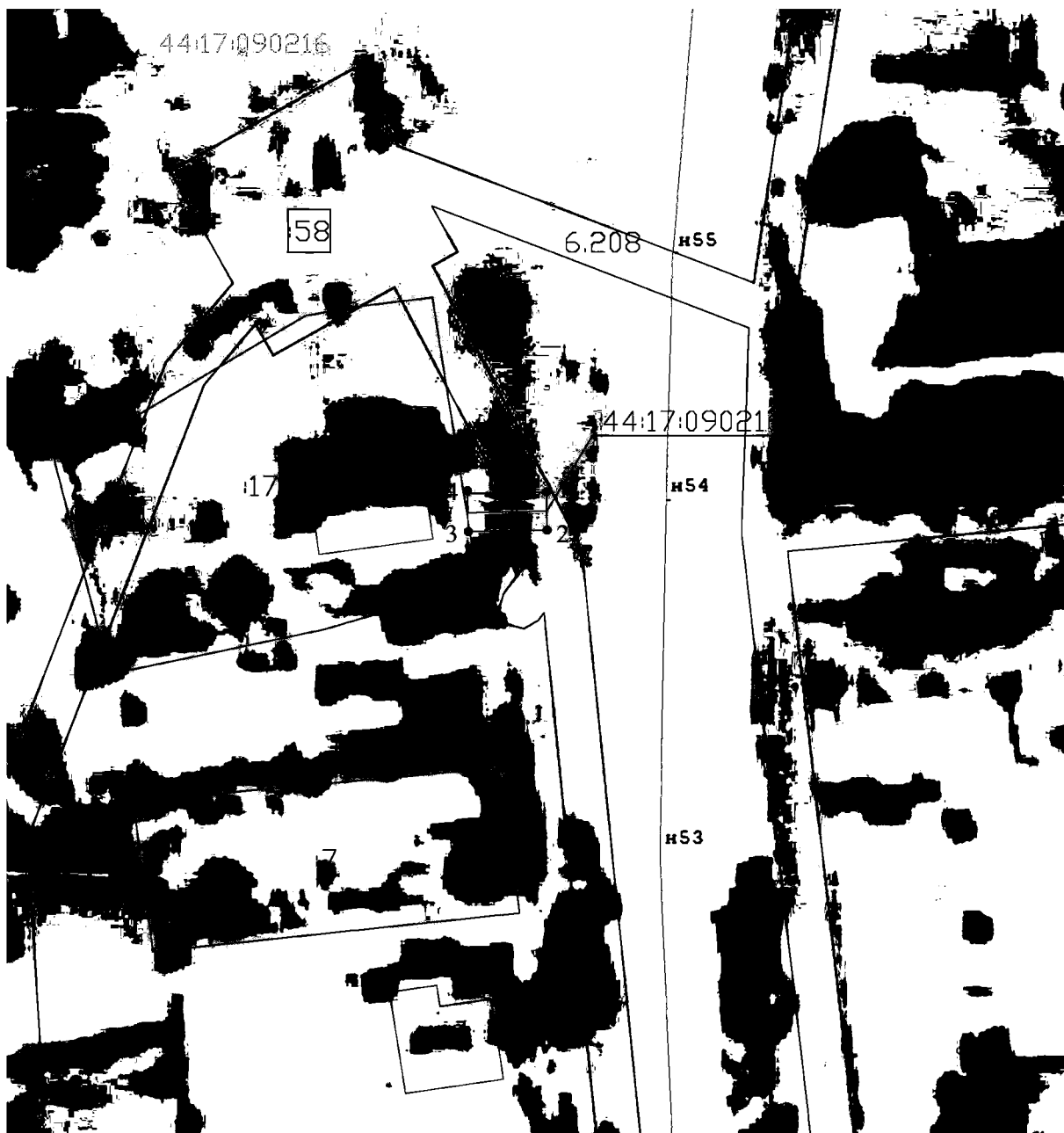
## Приложение № 11

к приказу департамента  
имущественных и земельных  
отношений  
Костромской области  
от « 2 » февраля 2024 года № 21-од

## СВЕДЕНИЯ

о границах охранной зоны сооружения трубопроводного транспорта,  
имеющего местоположение: Костромская область, Парфеньевский р-н,  
с. Парфеньево, ул. Песочная, д.7

| Обозначение<br>характерных<br>точек границ | Координаты, м |            |
|--|---------------|------------|
|  | X             | Y          |
| 1  | 370100,77     | 2184041,56 |
| 2  | 370096,78     | 2184041,63 |
| 3  | 370096,62     | 2184033,35 |
| 4  | 370100,61     | 2184033,28 |
| 1  | 370100,77     | 2184041,56 |



Масштаб 1:500

Условные обозначения:

|                  |   |
|------------------|---|
|                  | - граница зоны с особыми условиями использования территории;  |
| ●                | - характерная точка границы зоны с особыми условиями использования территории;                            |
| 1                | - обозначение характерной точки границы зоны с особыми условиями использования территории;                |
| 44:17:090216     | - границы кадастрового квартала;  |
| 44:17:090216     | - номер кадастрового квартала;  |
| 171              | - граница земельных участков, сведения о которых внесены в ЕГРН;  |
| 171              | - обозначение кадастрового номера земельных участков, сведения о которых внесены в ЕГРН;                  |
| 33               | - граница объектов капитального строительства, сведения о которых внесены в ЕГРН;                         |
| 33               | - обозначение кадастрового номера объектов капитального строительства, сведения о которых внесены в ЕГРН; |
| 6.208            | - граница и номер зоны с особыми условиями использования территории;                                      |
| 6.208            | - ось газопровода;  |
| 44:17:090216:172 | - кадастровый номер газопровода.  |

## Приложение № 12

к приказу департамента  
имущественных и земельных  
отношений  
Костромской области  
от « 2 » февраля 2024 года № 21-од

## СВЕДЕНИЯ

о границах охранной зоны сооружения трубопроводного транспорта,  
имеющего местоположение: Костромская область, Парфеньевский р-н,  
с. Парфеньево, ул. 2-я Заречная, д.1

| Обозначение<br>характерных<br>точек границ | Координаты, м |            |
|--|---------------|------------|
|  | X             | Y          |
| 1  | 369883,83     | 2184089,52 |
| 2  | 369879,84     | 2184089,79 |
| 3  | 369879,72     | 2184087,98 |
| 4  | 369883,71     | 2184087,71 |
| 1  | 369883,83     | 2184089,52 |



Масштаб 1:500

Условные обозначения:

|                  |  |
|------------------|--|
| ●<br>1           | - граница зоны с особыми условиями использования территории;<br>- характерная точка границы зоны с особыми условиями использования территории;   |
| 44:17:090203     | - обозначение характерной точки границы зоны с особыми условиями использования территории;<br>- границы кадастрового квартала;<br>- номер кадастрового квартала;                               |
| 13               | - граница земельных участков, сведения о которых внесены в ЕГРН;<br>- обозначение кадастрового номера земельных участков, сведения о которых внесены в ЕГРН;                                   |
| 160              | - граница объектов капитального строительства, сведения о которых внесены в ЕГРН;<br>- обозначение кадастрового номера объектов капитального строительства, сведения о которых внесены в ЕГРН; |
| 6.208            | - граница и номер зоны с особыми условиями использования территории;   |
| 44:17:090203:161 | - ось газопровода;<br>- кадастровый номер газопровода.   |

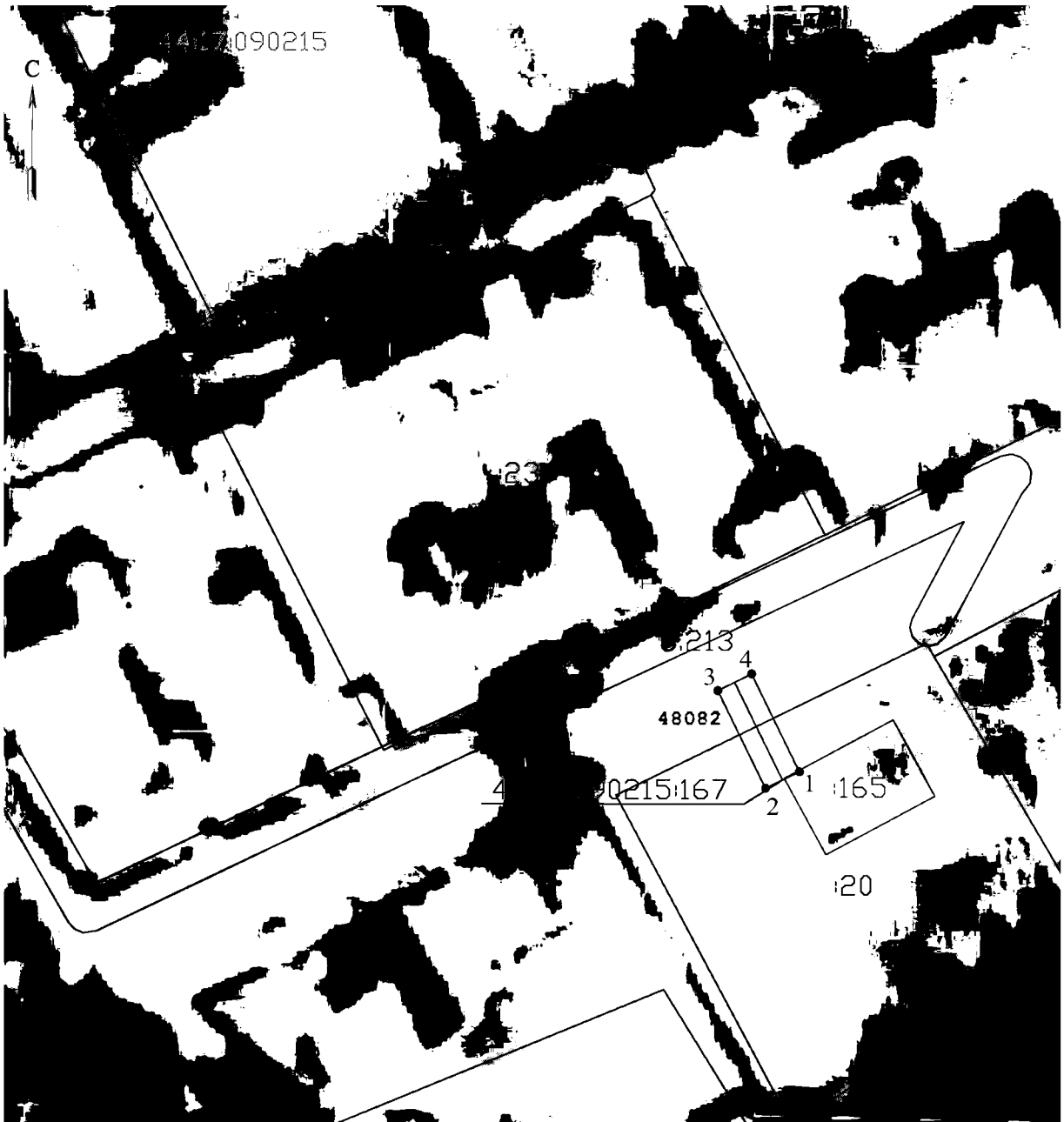
## Приложение № 13

к приказу департамента  
имущественных и земельных  
отношений  
Костромской области  
от « 2 » февраля 2024 года № 21-од

## СВЕДЕНИЯ

о границах охранной зоны сооружения трубопроводного транспорта,  
имеющего местоположение: Костромская область, Парфеньевский р-н,  
с. Парфеньево, ул. Сосновая, д.4

| Обозначение<br>характерных<br>точек границ | Координаты, м |            |
|--|---------------|------------|
|  | X             | Y          |
| 1  | 368804,94     | 2184517,33 |
| 2  | 368803,19     | 2184513,74 |
| 3  | 368813,59     | 2184508,67 |
| 4  | 368815,34     | 2184512,26 |
| 1  | 368804,94     | 2184517,33 |



Масштаб 1:500

Условные обозначения:

|                  |  |
|------------------|--|
| ●<br>1           | - граница зоны с особыми условиями использования территории;<br>- характерная точка границы зоны с особыми условиями использования территории;<br>- обозначение характерной точки границы зоны с особыми условиями использования территории; |
| 44:17:090215     | - границы кадастрового квартала;<br>- номер кадастрового квартала;   |
| :20              | - граница земельных участков, сведения о которых внесены в ЕГРН;<br>- обозначение кадастрового номера земельных участков, сведения о которых внесены в ЕГРН;   |
| :165             | - граница объектов капитального строительства, сведения о которых внесены в ЕГРН;  |
| 6.213            | - обозначение кадастрового номера объектов капитального строительства, сведения о которых внесены в ЕГРН;  |
| 44:17:090215:167 | - граница и номер зоны с особыми условиями использования территории;<br>- ось газопровода;<br>- кадастровый номер газопровода.   |

## Приложение № 14

к приказу департамента  
имущественных и земельных  
отношений  
Костромской области  
от « 2 » февраля 2024 года № 21-од

## СВЕДЕНИЯ













о границах охранной зоны сооружения трубопроводного транспорта,  
имеющего местоположение: Костромская область, Костромской р-н,  
д. Самсонка, ул. Новоселов, д.4

| Обозначение<br>характерных<br>точек границ | Координаты, м |            |
|--|---------------|------------|
|  | X             | Y          |
| 1  | 278091,17     | 1213942,25 |
| 2  | 278087,48     | 1213943,80 |
| 3  | 278085,54     | 1213939,18 |
| 4  | 278089,23     | 1213937,63 |
| 1  | 278091,17     | 1213942,25 |



Масштаб 1:500

Условные обозначения:

|   |   |
|---|---|
|  | - граница зоны с особыми условиями использования территории;  |
|  | - характерная точка границы зоны с особыми условиями использования территории;                            |
|  | - обозначение характерной точки границы зоны с особыми условиями использования территории;                |
|  | - границы кадастрового квартала;  |
|  | - номер кадастрового квартала;  |
|  | - граница земельных участков, сведения о которых внесены в ЕГРН;  |
|  | - обозначение кадастрового номера земельных участков, сведения о которых внесены в ЕГРН;                  |
|  | - граница объектов капитального строительства, сведения о которых внесены в ЕГРН;                         |
|  | - обозначение кадастрового номера объектов капитального строительства, сведения о которых внесены в ЕГРН; |
|  | - граница и номер зоны с особыми условиями использования территории;                                      |
|  | - ось газопровода;  |
|  | - кадастровый номер газопровода.  |



## Приложение № 15

к приказу департамента  
имущественных и земельных  
отношений  
Костромской области  
от « 2 » февраля 2024 года № 21-од

## СВЕДЕНИЯ

о границах охранной зоны сооружения трубопроводного транспорта,  
имеющего местоположение: Костромская область, городской округ город  
Буй, город Буй, улица Кончина, д.15, газопровод-ввод к жилому дому

| Обозначение<br>характерных<br>точек границ | Координаты, м |            |
|--|---------------|------------|
|  | X             | Y          |
| 1  | 370599,45     | 1247773,58 |
| 2  | 370596,14     | 1247775,83 |
| 3  | 370588,26     | 1247764,26 |
| 4  | 370591,57     | 1247762,01 |
| 1  | 370599,45     | 1247773,58 |



Масштаб 1:500

Условные обозначения:

|                  |   |
|------------------|---|
|                  | - граница зоны с особыми условиями использования территории;  |
| ●                | - характерная точка границы зоны с особыми условиями использования территории;                            |
| 1                | - обозначение характерной точки границы зоны с особыми условиями использования территории;                |
|                  | - границы кадастрового квартала;  |
| 44:25:010208     | - номер кадастрового квартала;  |
|                  | - граница земельных участков, сведения о которых внесены в ЕГРН;  |
| 11               | - обозначение кадастрового номера земельных участков, сведения о которых внесены в ЕГРН;                  |
|                  | - граница объектов капитального строительства, сведения о которых внесены в ЕГРН;                         |
| 128              | - обозначение кадастрового номера объектов капитального строительства, сведения о которых внесены в ЕГРН; |
|                  | - граница и номер зоны с особыми условиями использования территории;                                      |
| 6.345            | - ось газопровода;  |
|                  | - кадастровый номер газопровода.  |
| 44:25:010208:157 |   |

## Приложение № 16

к приказу департамента  
имущественных и земельных  
отношений  
Костромской области  
от « 2 » февраля 2024 года № 21-од

## СВЕДЕНИЯ

о границах охранной зоны сооружения трубопроводного транспорта,  
имеющего местоположение: Костромская область, Парфеньевский р-н,  
с. Парфеньево, ул. Белорукова, д.21

| Обозначение<br>характерных<br>точек границ | Координаты, м |            |
|--|---------------|------------|
|  | X             | Y          |
| 1  | 371225,78     | 2183753,94 |
| 2  | 371222,79     | 2183751,27 |
| 3  | 371223,52     | 2183750,46 |
| 4  | 371219,19     | 2183746,42 |
| 5  | 371210,76     | 2183741,48 |
| 6  | 371210,01     | 2183740,16 |
| 7  | 371213,48     | 2183738,17 |
| 8  | 371213,71     | 2183738,57 |
| 9  | 371221,60     | 2183743,19 |
| 10   | 371229,11     | 2183750,21 |
| 1  | 371225,78     | 2183753,94 |



Масштаб 1:500

Условные обозначения:

|                  |   |
|------------------|---|
| ●                | - граница зоны с особыми условиями использования территории;  |
| 1                | - характерная точка границы зоны с особыми условиями использования территории;                            |
| 44:17:090113     | - обозначение характерной точки границы зоны с особыми условиями использования территории;                |
| 145              | - границы кадастрового квартала;  |
| 144              | - номер кадастрового квартала;  |
| 6.206            | - граница земельных участков, сведения о которых внесены в ЕГРН;  |
| 44:17:090113:269 | - обозначение кадастрового номера земельных участков, сведения о которых внесены в ЕГРН;                  |
| 44:17:090113:269 | - граница объектов капитального строительства, сведения о которых внесены в ЕГРН;                         |
| 44:17:090113:269 | - обозначение кадастрового номера объектов капитального строительства, сведения о которых внесены в ЕГРН; |
| 44:17:090113:269 | - граница и номер зоны с особыми условиями использования территории;                                      |
| 44:17:090113:269 | - ось газопровода;  |
| 44:17:090113:269 | - кадастровый номер газопровода.  |

## Приложение № 17

к приказу департамента  
имущественных и земельных  
отношений  
Костромской области  
от « 2 » февраля 2024 года № 21-од

## СВЕДЕНИЯ

о границах охранной зоны сооружения трубопроводного транспорта,  
имеющего местоположение: Костромская область, г.о. город Буй, г Буй,  
ул. Ломоносова, д.19, д.35

| Обозначение<br>характерных<br>точек границ | Координаты, м |            |
|--|---------------|------------|
|  | X             | Y          |
| 1  | 370854,08     | 1250383,34 |
| 2  | 370850,11     | 1250383,77 |
| 3  | 370848,90     | 1250372,36 |
| 4  | 370852,87     | 1250371,93 |
| 1  | 370854,08     | 1250383,34 |
|  |               |            |
| 5  | 370630,71     | 1250411,25 |
| 6  | 370626,72     | 1250411,20 |
| 7  | 370626,79     | 1250404,63 |
| 8  | 370626,10     | 1250397,12 |
| 9  | 370630,09     | 1250396,75 |
| 10   | 370630,80     | 1250404,48 |
| 5  | 370630,71     | 1250411,25 |



Масштаб 1:1000

Условные обозначения:

|                  |  |
|------------------|--|
| ●<br>1           | - граница зоны с особыми условиями использования территории;<br>- характерная точка границы зоны с особыми условиями использования территории;<br>- обозначение характерной точки границы зоны с особыми условиями использования территории; |
| 44:25:020363     | - границы кадастрового квартала;<br>- номер кадастрового квартала;   |
| 3                | - граница земельных участков, сведения о которых внесены в ЕГРН;<br>- обозначение кадастрового номера земельных участков, сведения о которых внесены в ЕГРН;   |
| 55               | - граница объектов капитального строительства, сведения о которых внесены в ЕГРН;<br>- обозначение кадастрового номера объектов капитального строительства, сведения о которых внесены в ЕГРН;   |
| 6.463            | - граница и номер зоны с особыми условиями использования территории;   |
| 44:25:000000:914 | - ось газопровода;<br>- кадастровый номер газопровода.   |

## Приложение № 18

к приказу департамента  
имущественных и земельных  
отношений  
Костромской области  
от « 2 » февраля 2024 года № 21-од

## СВЕДЕНИЯ

о границах охранной зоны сооружения трубопроводного транспорта,  
имеющего местоположение: Костромская область, Парфеньевский р-н,  
с. Парфеньево, ул. 1-я Заречная, д.11 д.13, д.18

| Обозначение<br>характерных<br>точек границ | Координаты, м |            |
|--|---------------|------------|
|  | X             | Y          |
| 1  | 369995,49     | 2184217,65 |
| 2  | 369996,02     | 2184221,62 |
| 3  | 369992,59     | 2184222,07 |
| 4  | 369992,06     | 2184218,10 |
| 1  | 369995,49     | 2184217,65 |
|  |               |            |
| 5  | 369998,90     | 2184233,17 |
| 6  | 369999,27     | 2184237,16 |
| 7  | 369995,30     | 2184237,52 |
| 8  | 369994,93     | 2184233,53 |
| 5  | 369998,90     | 2184233,17 |
|  |               |            |
| 9  | 369995,50     | 2184268,17 |
| 10   | 369995,81     | 2184272,16 |
| 11   | 369982,29     | 2184273,24 |
| 12   | 369981,98     | 2184269,25 |
| 9  | 369995,50     | 2184268,17 |



Масштаб 1:500

Условные обозначения:

|                  |   |
|------------------|---|
|                  | - граница зоны с особыми условиями использования территории;  |
| ●                | - характерная точка границы зоны с особыми условиями использования территории;                            |
| 1                | - обозначение характерной точки границы зоны с особыми условиями использования территории;                |
|                  | - границы кадастрового квартала;  |
| 44:17:090202     | - номер кадастрового квартала;  |
|                  | - граница земельных участков, сведения о которых внесены в ЕГРН;  |
| 4                | - обозначение кадастрового номера земельных участков, сведения о которых внесены в ЕГРН;                  |
|                  | - граница объектов капитального строительства, сведения о которых внесены в ЕГРН;                         |
| 46               | - обозначение кадастрового номера объектов капитального строительства, сведения о которых внесены в ЕГРН; |
|                  | - граница и номер зоны с особыми условиями использования территории;                                      |
| 6.208            | - ось газопровода;  |
|                  | - кадастровый номер газопровода.  |
| 44:17:000000:527 |   |



## Приложение № 19

к приказу департамента  
имущественных и земельных  
отношений  
Костромской области  
от « 2 » февраля 2024 года № 21-од

## СВЕДЕНИЯ

о границах охранной зоны сооружения трубопроводного транспорта,  
имеющего местоположение: Российская Федерация, Костромская область,  
г. Галич, Костромское ш., д.15Б

| Обозначение<br>характерных<br>точек границ | Координаты, м |            |
|--|---------------|------------|
|  | X             | Y          |
| 1  | 357936,09     | 1295731,39 |
| 2  | 357931,78     | 1295729,77 |
| 3  | 357927,53     | 1295736,12 |
| 4  | 357914,11     | 1295727,09 |
| 5  | 357912,55     | 1295722,23 |
| 6  | 357908,88     | 1295720,11 |
| 7  | 357910,88     | 1295716,65 |
| 8  | 357915,89     | 1295719,53 |
| 9  | 357917,49     | 1295724,55 |
| 10   | 357926,43     | 1295730,56 |
| 11   | 357930,22     | 1295724,91 |
| 12   | 357937,49     | 1295727,65 |
| 1  | 357936,09     | 1295731,39 |



Масштаб 1 : 1000

Используемые условные знаки и обозначения:

|                  |
|------------------|
| 1                |
| 44:07:141602     |
| 44:07:141602:101 |
| 44:07:141602:69  |

- граница зоны;
- обозначение характерных точек границы зоны;
- границы и номер кадастрового квартала;
- существующая часть границы, имеющиеся в ЕГРН сведения о которой достаточны для определения ее местоположения ;
- кадастровый номер земельного участка;
- границы и номер объектов капитального строительства в соответствии со сведениями ЕГРН;
- ось газопровода.

## Приложение № 20

к приказу департамента  
имущественных и земельных  
отношений  
Костромской области  
от « 2 » февраля 2024 года № 21-од

## СВЕДЕНИЯ





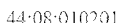




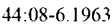

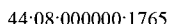
о границах охранной зоны сооружения трубопроводного транспорта,  
имеющего местоположение: Костромская область, Красносельский р-н,  
д. Боровиково, ул. Центральная, д.16, кв.2, д.52, д.68А

| Обозначение<br>характерных<br>точек границ | Координаты, м |            |
|--|---------------|------------|
|  | X             | Y          |
| 1  | 278532,30     | 1224711,60 |
| 2  | 278529,58     | 1224714,52 |
| 3  | 278525,24     | 1224710,47 |
| 4  | 278523,63     | 1224706,83 |
| 5  | 278527,29     | 1224705,21 |
| 6  | 278528,56     | 1224708,11 |
| 1  | 278532,30     | 1224711,60 |
|  |               |            |
| 7  | 278294,48     | 1224880,19 |
| 8  | 278297,38     | 1224882,95 |
| 9  | 278293,20     | 1224887,35 |
| 10   | 278287,66     | 1224886,16 |
| 11   | 278284,17     | 1224888,54 |
| 12   | 278281,91     | 1224885,24 |
| 13   | 278286,82     | 1224881,88 |
| 14   | 278291,84     | 1224882,97 |
| 7  | 278294,48     | 1224880,19 |
|  |               |            |
| 15   | 277208,33     | 1225565,62 |
| 16   | 277204,69     | 1225567,26 |
| 17   | 277202,41     | 1225562,19 |
| 18   | 277206,05     | 1225560,55 |
| 15   | 277208,33     | 1225565,62 |



Масштаб 1:8000

Условные обозначения:

|   |   |
|---|---|
|  | - граница зоны с особыми условиями использования территории;  |
|  | - характерная точка границы зоны с особыми условиями использования территории;                            |
|  | - обозначение характерной точки границы зоны с особыми условиями использования территории;                |
|  | - границы кадастрового квартала;  |
|  | - номер кадастрового квартала;  |
|  | - граница земельных участков, сведения о которых внесены в ЕГРН;  |
|  | - обозначение кадастрового номера земельных участков, сведения о которых внесены в ЕГРН;                  |
|  | - граница объектов капитального строительства, сведения о которых внесены в ЕГРН;                         |
|  | - обозначение кадастрового номера объектов капитального строительства, сведения о которых внесены в ЕГРН; |
|  | - граница и номер зоны с особыми условиями использования территории;                                      |
|  | - ось газопровода;  |
|  | - кадастровый номер газопровода.  |

## Приложение № 21

к приказу департамента  
имущественных и земельных  
отношений  
Костромской области  
от « 2 » февраля 2024 года № 21-од

## СВЕДЕНИЯ

о границах охранной зоны сооружения трубопроводного транспорта,  
имеющего местоположение: Костромская область, Нерехтский район,  
город Нерехта, улица Южная, д.78, д.82

| Обозначение<br>характерных<br>точек границ | Координаты, м |            |
|--|---------------|------------|
|  | X             | Y          |
| 1  | 254815,31     | 1191430,65 |
| 2  | 254815,82     | 1191432,01 |
| 3  | 254815,84     | 1191441,44 |
| 4  | 254811,84     | 1191441,44 |
| 5  | 254811,82     | 1191432,73 |
| 6  | 254811,57     | 1191432,05 |
| 1  | 254815,31     | 1191430,65 |
|  |               |            |
| 7  | 254750,53     | 1191432,71 |
| 8  | 254750,70     | 1191443,15 |
| 9  | 254746,70     | 1191443,21 |
| 10   | 254746,53     | 1191432,77 |
| 7  | 254750,53     | 1191432,71 |



Масштаб 1:500

Условные обозначения:

|  |   |
|--|---|
|  | - граница зоны с особыми условиями использования территории;  |
|  | - характерная точка границы зоны с особыми условиями использования территории;                            |
|  | - обозначение характерной точки границы зоны с особыми условиями использования территории;                |
|  | - границы кадастрового квартала;  |
|  | - номер кадастрового квартала;  |
|  | - граница земельных участков, сведения о которых внесены в ЕГРН;  |
|  | - обозначение кадастрового номера земельных участков, сведения о которых внесены в ЕГРН;                  |
|  | - граница объектов капитального строительства, сведения о которых внесены в ЕГРН;                         |
|  | - обозначение кадастрового номера объектов капитального строительства, сведения о которых внесены в ЕГРН; |
|  | - граница и номер зоны с особыми условиями использования территории;                                      |
|  | - ось газопровода;  |
|  | - кадастровый номер газопровода.  |

## Приложение № 22

к приказу департамента  
имущественных и земельных  
отношений  
Костромской области  
от « 2 » февраля 2024 года № 21-од

## СВЕДЕНИЯ

о границах охранной зоны сооружения трубопроводного транспорта,  
имеющего местоположение: Костромская область, г. Кострома,  
ул. Сутырина, д.6











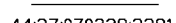
| Обозначение<br>характерных<br>точек границ | Координаты, м |            |
|--|---------------|------------|
|  | X             | Y          |
| 1  | 288375,62     | 1216729,38 |
| 2  | 288379,62     | 1216729,38 |
| 3  | 288379,62     | 1216733,40 |
| 4  | 288367,06     | 1216733,43 |
| 5  | 288366,82     | 1216715,52 |
| 6  | 288366,56     | 1216706,48 |
| 7  | 288339,96     | 1216707,52 |
| 8  | 288326,89     | 1216707,98 |
| 9  | 288260,23     | 1216710,30 |
| 10   | 288248,86     | 1216710,70 |
| 11   | 288247,16     | 1216717,11 |
| 12   | 288233,61     | 1216716,77 |
| 13   | 288232,40     | 1216718,57 |
| 14   | 288232,47     | 1216722,07 |
| 15   | 288228,47     | 1216722,15 |
| 16   | 288228,42     | 1216719,67 |
| 17   | 288228,44     | 1216718,13 |
| 18   | 288225,48     | 1216718,18 |
| 19   | 288225,08     | 1216691,49 |
| 20   | 288234,80     | 1216691,35 |
| 21   | 288234,71     | 1216688,09 |
| 22   | 288205,92     | 1216688,43 |
| 23   | 288205,44     | 1216672,32 |
| 24   | 288204,89     | 1216635,49 |
| 25   | 288208,80     | 1216635,43 |
| 26   | 288209,44     | 1216672,21 |

| Обозначение<br>характерных<br>точек границ | Координаты, м |            |
|--|---------------|------------|
|  | X             | Y          |
| 27   | 288209,80     | 1216684,38 |
| 28   | 288238,61     | 1216684,04 |
| 29   | 288238,90     | 1216695,29 |
| 30   | 288229,14     | 1216695,43 |
| 31   | 288229,42     | 1216714,11 |
| 32   | 288230,61     | 1216714,09 |
| 33   | 288231,58     | 1216712,72 |
| 34   | 288244,10     | 1216713,04 |
| 35   | 288245,75     | 1216706,80 |
| 36   | 288258,05     | 1216706,37 |
| 37   | 288257,55     | 1216696,53 |
| 38   | 288261,54     | 1216696,33 |
| 39   | 288262,05     | 1216706,23 |
| 40   | 288324,67     | 1216704,05 |
| 41   | 288323,68     | 1216691,42 |
| 42   | 288327,67     | 1216691,11 |
| 43   | 288328,67     | 1216703,91 |
| 44   | 288337,82     | 1216703,59 |
| 45   | 288337,51     | 1216694,59 |
| 46   | 288341,50     | 1216694,45 |
| 47   | 288341,82     | 1216703,44 |
| 48   | 288370,44     | 1216702,33 |
| 49   | 288370,81     | 1216715,43 |
| 50   | 288371,01     | 1216729,42 |
| 51   | 288375,62     | 1216729,41 |
| 1  | 288375,62     | 1216729,38 |



Масштаб 1:2000

Условные обозначения:

|   |   |
|---|---|
|  | - граница зоны с особыми условиями использования территории;  |
|  | - характерная точка границы зоны с особыми условиями использования территории;                            |
|  | - обозначение характерной точки границы зоны с особыми условиями использования территории;                |
|  | - границы кадастрового квартала;  |
|  | - номер кадастрового квартала;  |
|  | - граница земельных участков, сведения о которых внесены в ЕГРН;  |
|  | - обозначение кадастрового номера земельных участков, сведения о которых внесены в ЕГРН;                  |
|  | - граница объектов капитального строительства, сведения о которых внесены в ЕГРН;                         |
|  | - обозначение кадастрового номера объектов капитального строительства, сведения о которых внесены в ЕГРН; |
|  | - граница и номер зоны с особыми условиями использования территории;                                      |
|  | - ось газопровода;  |
|  | - кадастровый номер газопровода.  |
|  |   |



## Приложение № 23

к приказу департамента  
имущественных и земельных  
отношений  
Костромской области  
от « 2 » февраля 2024 года № 21-од

## СВЕДЕНИЯ

о границах охранной зоны газопровода среднего и низкого давления,  
имеющего местоположение: Костромская обл., г. Кострома, ул. Заречная,  
от точки врезки в существующий газопровод в т. 1 до т. 2, от т. 3 до  
ГРПШ-05-2-У, от т.2 до т.3, от ГРПШ-05-2-У до т.4

| Обозначение<br>характерных<br>точек границ | Координаты, м |            |
|--|---------------|------------|
|  | X             | Y          |
| 1  | 292890,48     | 1210942,62 |
| 2  | 292888,35     | 1210953,33 |
| 3  | 292893,02     | 1210954,21 |
| 4  | 292890,72     | 1210966,55 |
| 5  | 292895,28     | 1210967,45 |
| 6  | 292892,27     | 1210985,19 |
| 7  | 292881,61     | 1210989,63 |
| 8  | 292872,90     | 1210993,57 |
| 9  | 292865,34     | 1211012,44 |
| 10   | 292857,83     | 1211030,48 |
| 11   | 292852,85     | 1211045,01 |
| 12   | 292848,61     | 1211058,49 |
| 13   | 292845,04     | 1211073,41 |
| 14   | 292843,47     | 1211086,28 |
| 15   | 292841,15     | 1211104,47 |
| 16   | 292851,76     | 1211106,84 |
| 17   | 292852,85     | 1211101,26 |
| 18   | 292873,46     | 1211105,28 |
| 19   | 292869,53     | 1211125,40 |

| Обозначение<br>характерных<br>точек границ | Координаты, м |            |
|--|---------------|------------|
|  | X             | Y          |
| 20   | 292848,92     | 1211121,38 |
| 21   | 292850,99     | 1211110,76 |
| 22   | 292836,72     | 1211107,58 |
| 23   | 292839,50     | 1211085,79 |
| 24   | 292841,10     | 1211072,70 |
| 25   | 292844,75     | 1211057,43 |
| 26   | 292849,05     | 1211043,76 |
| 27   | 292854,09     | 1211029,06 |
| 28   | 292861,63     | 1211010,92 |
| 29   | 292869,79     | 1210990,59 |
| 30   | 292880,02     | 1210985,96 |
| 31   | 292888,70     | 1210982,35 |
| 32   | 292890,69     | 1210970,62 |
| 33   | 292886,06     | 1210969,71 |
| 34   | 292888,35     | 1210957,40 |
| 35   | 292883,63     | 1210956,51 |
| 36   | 292886,56     | 1210941,84 |
| 1  | 292890,48     | 1210942,62 |



Масштаб 1:1000

Условные обозначения:

|                    |   |
|--------------------|---|
| —                  | - граница зоны с особыми условиями использования территории;  |
| ●                  | - характерная точка границы зоны с особыми условиями использования территории;                            |
| 1                  | - обозначение характерной точки границы зоны с особыми условиями использования территории;                |
| —                  | - границы кадастрового квартала;  |
| 44:27:010209       | - номер кадастрового квартала;  |
| —                  | - граница земельных участков, сведения о которых внесены в ЕГРН;  |
| :110               | - обозначение кадастрового номера земельных участков, сведения о которых внесены в ЕГРН;                  |
| —                  | - граница объектов капитального строительства, сведения о которых внесены в ЕГРН;                         |
| :113               | - обозначение кадастрового номера объектов капитального строительства, сведения о которых внесены в ЕГРН; |
| 44:27-6.1450       | - граница и номер зоны с особыми условиями использования территории;                                      |
| —                  | - ось газопровода;  |
| 44:27:000000:13519 | - кадастровый номер газопровода.  |

## Приложение № 24

к приказу департамента  
имущественных и земельных  
отношений  
Костромской области  
от « 2 » февраля 2024 года № 21-од

## СВЕДЕНИЯ

о границах охранной зоны наружного газопровода, имеющего  
местоположение: Костромская область, р-н Костромской, г. Кострома,  
на территории городка №1 по ул. Костромской

| Обозначение<br>характерных<br>точек границ | Координаты, м |            |
|--|---------------|------------|
|  | X             | Y          |
| 1  | 296170,93     | 1218933,11 |
| 2  | 296173,20     | 1218936,41 |
| 3  | 296158,48     | 1218946,75 |
| 4  | 296163,77     | 1218955,25 |
| 5  | 296074,09     | 1219004,26 |
| 6  | 296050,53     | 1219016,42 |
| 7  | 296061,88     | 1219037,42 |
| 8  | 296060,14     | 1219038,36 |
| 9  | 296060,64     | 1219039,21 |
| 10   | 296053,19     | 1219043,50 |
| 11   | 296051,19     | 1219040,03 |
| 12   | 296056,95     | 1219036,72 |
| 13   | 296046,02     | 1219016,50 |
| 14   | 296038,07     | 1219020,43 |
| 15   | 296028,74     | 1219001,56 |
| 16   | 296047,83     | 1218992,12 |
| 17   | 296056,18     | 1219009,00 |
| 18   | 296072,22     | 1219000,73 |
| 19   | 296158,14     | 1218953,77 |
| 20   | 296153,12     | 1218945,71 |
| 1  | 296170,93     | 1218933,11 |



Масштаб 1:1000

Условные обозначения:

|                  |   |
|------------------|---|
| —                | - граница зоны с особыми условиями использования территории;  |
| ●                | - характерная точка границы зоны с особыми условиями использования территории;                            |
| 1                | - обозначение характерной точки границы зоны с особыми условиями использования территории;                |
| —                | - границы кадастрового квартала;  |
| 44:27:010209     | - номер кадастрового квартала;  |
| —                | - граница земельных участков, сведения о которых внесены в ЕГРН;  |
| :110             | - обозначение кадастрового номера земельных участков, сведения о которых внесены в ЕГРН;                  |
| —                | - граница объектов капитального строительства, сведения о которых внесены в ЕГРН;                         |
| :113             | - обозначение кадастрового номера объектов капитального строительства, сведения о которых внесены в ЕГРН; |
| 44:27-6.1450     | - граница и номер зоны с особыми условиями использования территории;                                      |
| —                | - ось газопровода;  |
| 44:27:050601:895 | - кадастровый номер газопровода.  |

## Приложение № 25

к приказу департамента  
имущественных и земельных  
отношений  
Костромской области  
от « 2 » февраля 2024 года № 21-од

## СВЕДЕНИЯ

о границах охранной зоны сооружения трубопроводного транспорта,  
имеющего местоположение: Костромская область, Костромской р-н,  
п. Прибрежный, ул. Морская, д.14

| Обозначение<br>характерных<br>точек границ | Координаты, м |            |
|--|---------------|------------|
|  | X             | Y          |
| 1  | 2             | 3          |
| 1  | 306211,48     | 1209873,13 |
| 2  | 306211,67     | 1209874,18 |
| 3  | 306211,85     | 1209875,24 |
| 4  | 306212,03     | 1209876,30 |
| 5  | 306212,19     | 1209877,35 |
| 6  | 306212,35     | 1209878,40 |
| 7  | 306212,50     | 1209879,45 |
| 8  | 306212,65     | 1209880,51 |
| 9  | 306212,78     | 1209881,57 |
| 10   | 306212,91     | 1209882,62 |
| 11   | 306213,05     | 1209883,67 |
| 12   | 306213,17     | 1209884,74 |
| 13   | 306213,28     | 1209885,81 |
| 14   | 306213,30     | 1209886,02 |
| 15   | 306215,54     | 1209885,93 |
| 16   | 306215,54     | 1209877,21 |
| 17   | 306237,63     | 1209877,43 |
| 18   | 306237,63     | 1209898,08 |
| 19   | 306215,54     | 1209898,08 |
| 20   | 306215,54     | 1209890,24 |
| 21   | 306214,30     | 1209890,28 |
| 22   | 306215,32     | 1209902,59 |
| 23   | 306217,27     | 1209929,48 |
| 24   | 306219,05     | 1209947,58 |
| 25   | 306222,63     | 1209965,69 |
| 26   | 306225,32     | 1209977,00 |
| 27   | 306232,24     | 1210000,39 |

| Обозначение<br>характерных<br>точек границ | Координаты, м |            |
|--|---------------|------------|
|  | X             | Y          |
| 1  | 2             | 3          |
| 28   | 306237,55     | 1210017,89 |
| 29   | 306239,76     | 1210028,07 |
| 30   | 306239,74     | 1210029,54 |
| 31   | 306239,65     | 1210030,86 |
| 32   | 306239,47     | 1210032,18 |
| 33   | 306239,21     | 1210033,47 |
| 34   | 306238,88     | 1210034,74 |
| 35   | 306238,51     | 1210035,87 |
| 36   | 306238,08     | 1210036,96 |
| 37   | 306237,60     | 1210038,03 |
| 38   | 306237,06     | 1210039,06 |
| 39   | 306236,46     | 1210040,07 |
| 40   | 306235,81     | 1210041,05 |
| 41   | 306235,10     | 1210041,99 |
| 42   | 306234,08     | 1210043,20 |
| 43   | 306225,49     | 1210046,98 |
| 44   | 306198,33     | 1210055,37 |
| 45   | 306171,50     | 1210063,31 |
| 46   | 306144,15     | 1210072,54 |
| 47   | 306113,15     | 1210083,52 |
| 48   | 306086,72     | 1210093,26 |
| 49   | 306059,78     | 1210102,31 |
| 50   | 306030,48     | 1210111,35 |
| 51   | 306000,45     | 1210120,40 |
| 52   | 305971,32     | 1210129,79 |
| 53   | 305942,58     | 1210138,78 |
| 54   | 305913,53     | 1210147,79 |

| 1  | 2         | 3          |
|----|-----------|------------|
| 55 | 305890,49 | 1210154,94 |
| 56 | 305879,52 | 1210157,56 |
| 57 | 305878,16 | 1210157,56 |
| 58 | 305877,04 | 1210157,53 |
| 59 | 305875,90 | 1210157,49 |
| 60 | 305874,77 | 1210157,40 |
| 61 | 305873,65 | 1210157,31 |
| 62 | 305872,52 | 1210157,19 |
| 63 | 305871,39 | 1210157,04 |
| 64 | 305870,23 | 1210156,86 |
| 65 | 305869,15 | 1210156,61 |
| 66 | 305868,12 | 1210156,33 |
| 67 | 305867,10 | 1210156,03 |
| 68 | 305866,09 | 1210155,69 |
| 69 | 305865,09 | 1210155,31 |
| 70 | 305864,11 | 1210154,91 |
| 71 | 305863,13 | 1210154,47 |
| 72 | 305862,17 | 1210153,99 |
| 73 | 305861,24 | 1210153,49 |
| 74 | 305860,31 | 1210152,96 |
| 75 | 305859,41 | 1210152,40 |
| 76 | 305858,54 | 1210151,83 |
| 77 | 305857,69 | 1210151,25 |
| 78 | 305856,85 | 1210150,67 |
| 79 | 305856,00 | 1210150,07 |
| 80 | 305855,17 | 1210149,47 |
| 81 | 305854,34 | 1210148,85 |
| 82 | 305853,53 | 1210148,21 |
| 83 | 305852,57 | 1210147,45 |
| 84 | 305843,83 | 1210136,62 |
| 85 | 305831,34 | 1210114,55 |
| 86 | 305825,51 | 1210101,96 |
| 87 | 305822,45 | 1210088,75 |
| 88 | 305821,64 | 1210079,15 |
| 89 | 305819,05 | 1210057,18 |
| 90 | 305817,98 | 1210051,01 |
| 91 | 305817,71 | 1210050,25 |
| 92 | 305817,36 | 1210049,41 |
| 93 | 305816,95 | 1210048,56 |
| 94 | 305816,52 | 1210047,75 |
| 95 | 305816,03 | 1210046,96 |
| 96 | 305815,51 | 1210046,19 |
| 97 | 305814,95 | 1210045,45 |
| 98 | 305814,36 | 1210044,74 |

| 1   | 2         | 3          |
|-----|-----------|------------|
| 99  | 305813,73 | 1210044,07 |
| 100 | 305813,00 | 1210043,37 |
| 101 | 305812,24 | 1210042,71 |
| 102 | 305811,45 | 1210042,09 |
| 103 | 305810,62 | 1210041,52 |
| 104 | 305809,77 | 1210041,00 |
| 105 | 305808,87 | 1210040,52 |
| 106 | 305807,95 | 1210040,08 |
| 107 | 305807,18 | 1210039,77 |
| 108 | 305795,96 | 1210037,93 |
| 109 | 305778,60 | 1210037,28 |
| 110 | 305774,46 | 1210043,00 |
| 111 | 305744,82 | 1210040,07 |
| 112 | 305713,34 | 1210036,93 |
| 113 | 305681,06 | 1210036,46 |
| 114 | 305649,55 | 1210036,26 |
| 115 | 305620,33 | 1210034,85 |
| 116 | 305591,86 | 1210034,12 |
| 117 | 305563,52 | 1210032,32 |
| 118 | 305531,35 | 1210030,27 |
| 119 | 305529,90 | 1210028,92 |
| 120 | 305529,26 | 1210027,89 |
| 121 | 305528,77 | 1210027,42 |
| 122 | 305528,18 | 1210027,09 |
| 123 | 305527,53 | 1210026,91 |
| 124 | 305526,80 | 1210026,91 |
| 125 | 305526,06 | 1210027,09 |
| 126 | 305525,18 | 1210027,55 |
| 127 | 305521,63 | 1210029,42 |
| 128 | 305503,48 | 1210028,30 |
| 129 | 305488,84 | 1210028,05 |
| 130 | 305478,92 | 1210028,04 |
| 131 | 305476,42 | 1210028,37 |
| 132 | 305474,01 | 1210036,63 |
| 133 | 305416,49 | 1210064,85 |
| 134 | 305416,06 | 1210090,60 |
| 135 | 305415,76 | 1210115,95 |
| 136 | 305415,00 | 1210141,89 |
| 137 | 305414,22 | 1210167,41 |
| 138 | 305413,67 | 1210192,78 |
| 139 | 305413,14 | 1210218,69 |
| 140 | 305412,81 | 1210245,36 |
| 141 | 305411,76 | 1210271,71 |
| 142 | 305411,56 | 1210297,65 |


| 1   | 2         | 3          |
|-----|-----------|------------|
| 143 | 305410,88 | 1210324,04 |
| 144 | 305393,37 | 1210324,55 |
| 145 | 305367,89 | 1210324,70 |
| 146 | 305349,48 | 1210323,75 |
| 147 | 305324,29 | 1210324,75 |
| 148 | 305323,98 | 1210334,09 |
| 149 | 305301,99 | 1210333,32 |
| 150 | 305302,70 | 1210312,14 |
| 151 | 305324,69 | 1210312,91 |
| 152 | 305324,43 | 1210320,74 |
| 153 | 305349,50 | 1210319,75 |
| 154 | 305367,99 | 1210320,70 |
| 155 | 305393,31 | 1210320,55 |
| 156 | 305406,98 | 1210320,16 |
| 157 | 305407,56 | 1210297,59 |
| 158 | 305407,76 | 1210271,61 |
| 159 | 305408,81 | 1210245,26 |
| 160 | 305409,14 | 1210218,63 |
| 161 | 305409,67 | 1210192,70 |
| 162 | 305410,22 | 1210167,31 |
| 163 | 305411,00 | 1210141,77 |
| 164 | 305411,76 | 1210115,87 |
| 165 | 305412,06 | 1210090,54 |
| 166 | 305412,53 | 1210062,33 |
| 167 | 305470,67 | 1210033,81 |
| 168 | 305473,30 | 1210024,75 |
| 169 | 305478,66 | 1210024,04 |
| 170 | 305488,88 | 1210024,05 |
| 171 | 305503,64 | 1210024,30 |
| 172 | 305520,75 | 1210025,36 |
| 173 | 305523,32 | 1210024,01 |
| 174 | 305524,64 | 1210023,33 |
| 175 | 305526,30 | 1210022,91 |
| 176 | 305528,05 | 1210022,91 |
| 177 | 305529,70 | 1210023,35 |
| 178 | 305531,19 | 1210024,18 |
| 179 | 305532,40 | 1210025,37 |
| 180 | 305533,03 | 1210026,37 |
| 181 | 305563,78 | 1210028,32 |
| 182 | 305592,04 | 1210030,12 |
| 183 | 305620,47 | 1210030,85 |
| 184 | 305649,65 | 1210032,26 |
| 185 | 305681,10 | 1210032,46 |
| 186 | 305713,56 | 1210032,93 |

| 1   | 2         | 3          |
|-----|-----------|------------|
| 187 | 305745,22 | 1210036,09 |
| 188 | 305772,56 | 1210038,80 |
| 189 | 305776,62 | 1210033,20 |
| 190 | 305796,36 | 1210033,95 |
| 191 | 305808,28 | 1210035,89 |
| 192 | 305809,57 | 1210036,42 |
| 193 | 305810,67 | 1210036,94 |
| 194 | 305811,75 | 1210037,52 |
| 195 | 305812,80 | 1210038,16 |
| 196 | 305813,81 | 1210038,87 |
| 197 | 305814,78 | 1210039,61 |
| 198 | 305815,70 | 1210040,41 |
| 199 | 305816,59 | 1210041,27 |
| 200 | 305817,36 | 1210042,10 |
| 201 | 305818,09 | 1210042,97 |
| 202 | 305818,77 | 1210043,87 |
| 203 | 305819,39 | 1210044,80 |
| 204 | 305819,98 | 1210045,75 |
| 205 | 305820,53 | 1210046,76 |
| 206 | 305821,00 | 1210047,77 |
| 207 | 305821,45 | 1210048,81 |
| 208 | 305821,86 | 1210049,99 |
| 209 | 305823,01 | 1210056,60 |
| 210 | 305825,62 | 1210078,75 |
| 211 | 305826,41 | 1210088,13 |
| 212 | 305829,31 | 1210100,66 |
| 213 | 305834,90 | 1210112,73 |
| 214 | 305847,15 | 1210134,36 |
| 215 | 305855,41 | 1210144,59 |
| 216 | 305856,01 | 1210145,07 |
| 217 | 305856,78 | 1210145,67 |
| 218 | 305857,55 | 1210146,25 |
| 219 | 305858,34 | 1210146,83 |
| 220 | 305859,13 | 1210147,39 |
| 221 | 305859,95 | 1210147,95 |
| 222 | 305860,76 | 1210148,49 |
| 223 | 305861,57 | 1210149,02 |
| 224 | 305862,37 | 1210149,52 |
| 225 | 305863,18 | 1210149,99 |
| 226 | 305864,01 | 1210150,43 |
| 227 | 305864,85 | 1210150,85 |
| 228 | 305865,69 | 1210151,23 |
| 229 | 305866,55 | 1210151,59 |
| 230 | 305867,43 | 1210151,91 |

| 1   | 2         | 3          |
|-----|-----------|------------|
| 231 | 305868,32 | 1210152,21 |
| 232 | 305869,22 | 1210152,49 |
| 233 | 305870,11 | 1210152,73 |
| 234 | 305870,99 | 1210152,92 |
| 235 | 305871,97 | 1210153,08 |
| 236 | 305873,00 | 1210153,21 |
| 237 | 305874,03 | 1210153,33 |
| 238 | 305875,09 | 1210153,42 |
| 239 | 305876,12 | 1210153,49 |
| 240 | 305877,16 | 1210153,53 |
| 241 | 305878,22 | 1210153,56 |
| 242 | 305879,04 | 1210153,56 |
| 243 | 305889,43 | 1210151,08 |
| 244 | 305912,35 | 1210143,97 |
| 245 | 305941,40 | 1210134,96 |
| 246 | 305970,10 | 1210125,97 |
| 247 | 305999,25 | 1210116,58 |
| 248 | 306029,32 | 1210107,53 |
| 249 | 306058,56 | 1210098,51 |
| 250 | 306085,40 | 1210089,48 |
| 251 | 306111,79 | 1210079,76 |
| 252 | 306142,85 | 1210068,76 |
| 253 | 306170,30 | 1210059,49 |
| 254 | 306197,17 | 1210051,55 |
| 255 | 306224,09 | 1210043,22 |
| 256 | 306231,62 | 1210039,90 |
| 257 | 306231,98 | 1210039,49 |
| 258 | 306232,55 | 1210038,73 |
| 259 | 306233,08 | 1210037,95 |
| 260 | 306233,56 | 1210037,12 |
| 261 | 306234,00 | 1210036,27 |
| 262 | 306234,40 | 1210035,40 |

| 1   | 2         | 3          |
|-----|-----------|------------|
| 263 | 306234,75 | 1210034,51 |
| 264 | 306235,04 | 1210033,62 |
| 265 | 306235,31 | 1210032,57 |
| 266 | 306235,53 | 1210031,52 |
| 267 | 306235,67 | 1210030,46 |
| 268 | 306235,74 | 1210029,38 |
| 269 | 306235,76 | 1210028,47 |
| 270 | 306233,67 | 1210018,89 |
| 271 | 306228,40 | 1210001,53 |
| 272 | 306221,46 | 1209978,04 |
| 273 | 306218,73 | 1209966,55 |
| 274 | 306215,09 | 1209948,16 |
| 275 | 306213,29 | 1209929,82 |
| 276 | 306211,34 | 1209902,91 |
| 277 | 306210,27 | 1209890,15 |
| 278 | 306209,68 | 1209890,18 |
| 279 | 306209,40 | 1209887,25 |
| 280 | 306209,30 | 1209886,21 |
| 281 | 306209,19 | 1209885,18 |
| 282 | 306209,07 | 1209884,15 |
| 283 | 306208,95 | 1209883,12 |
| 284 | 306208,82 | 1209882,07 |
| 285 | 306208,69 | 1209881,05 |
| 286 | 306208,54 | 1209880,01 |
| 287 | 306208,39 | 1209878,98 |
| 288 | 306208,23 | 1209877,95 |
| 289 | 306208,07 | 1209876,92 |
| 290 | 306207,91 | 1209875,90 |
| 291 | 306207,73 | 1209874,88 |
| 292 | 306207,54 | 1209873,85 |
| 1   | 306211,48 | 1209873,13 |





Масштаб 1:5000

Условные обозначения:

|                  |   |
|------------------|---|
| —                | - граница зоны с особыми условиями использования территории;  |
| ●                | - характерная точка границы зоны с особыми условиями использования территории;                            |
| 1                | - обозначение характерной точки границы зоны с особыми условиями использования территории;                |
| —                | - границы кадастрового квартала;  |
| 44:07:121501     | - номер кадастрового квартала;  |
| —                | - граница земельных участков, сведения о которых внесены в ЕГРН;  |
| :110             | - обозначение кадастрового номера земельных участков, сведения о которых внесены в ЕГРН;                  |
| —                | - граница объектов капитального строительства, сведения о которых внесены в ЕГРН;                         |
| :113             | - обозначение кадастрового номера объектов капитального строительства, сведения о которых внесены в ЕГРН; |
| 44:07-6.210      | - граница и номер зоны с особыми условиями использования территории;                                      |
| —                | - ось газопровода;  |
| 44:07:121501:651 | - кадастровый номер газопровода.  |