

**ДЕПАРТАМЕНТ
ИМУЩЕСТВЕННЫХ И ЗЕМЕЛЬНЫХ ОТНОШЕНИЙ
КОСТРОМСКОЙ ОБЛАСТИ**

ПРИКАЗ

от « 12 » февраля 2024 года № 27-од

г. Кострома

**Об установлении охранных зон газопроводов
газораспределительных сетей**

В соответствии с подпунктом 1 пункта 2 статьи 56, статьями 105, 106 Земельного кодекса Российской Федерации, постановлением Правительства Российской Федерации от 20 ноября 2000 года № 878 «Об утверждении Правил охраны газораспределительных сетей», Законом Костромской области от 18 июля 2002 года № 68-ЗКО «О разграничении полномочий между органами государственной власти Костромской области в сфере регулирования земельных отношений», постановлением губернатора Костромской области от 29 мая 2015 года № 96 «О департаменте имущественных и земельных отношений Костромской области», на основании обращения ООО «Газпром газораспределение Кострома»,

ПРИКАЗЫВАЮ:

1. Установить охранные зоны газопроводов газораспределительных сетей, находящихся в собственности общества с ограниченной ответственностью «Газпром газораспределение Кострома», перечень которых определен в приложении № 1 к настоящему приказу, в границах, сведения о которых содержатся в приложениях №№ 2 – 18 к настоящему приказу.

2. Наложить ограничения (обременения) на расположенные в охранных зонах газопроводов газораспределительных сетей земельные участки, определив условия их использования в соответствии с Правилами охраны газораспределительных сетей, утвержденными постановлением Правительства Российской Федерации от 20 ноября 2000 года № 878 «Об утверждении Правил охраны газораспределительных сетей».

3. Убытки, причиненные в связи с установлением охранной зоны газопровода газораспределительной сети, возмещает собственник такого сооружения в сроки, указанные в пункте 13 статьи 57.1 Земельного кодекса Российской Федерации.

4. Настоящий приказ вступает в силу со дня его официального опубликования.

Директор департамента



М.А. Иванова

Приложение № 1

к приказу департамента
имущественных и земельных
отношений
Костромской области
от «12» февраля 2024 года № 27-од

ПЕРЕЧЕНЬ

газопроводов газораспределительных сетей, в связи с размещением
которых устанавливаются охранные зоны

| № п/п | Назначение объекта (вид) | Наименование объекта | Кадастровый номер объекта | Местоположение объекта |
|-------|---------------------------------------|--|---------------------------|---|
| 1 | 2 | 3 | 4 | 5 |
| 1 | Сооружения трубопроводного транспорта | Газопровод к административно-бытовым помещениям по ул. Деминской, д.4 с ШГРП в г. Костроме | 44:27:061201:1404 | Костромская область, г. Кострома, ул. Деминская, д.4 |
| 2 | Сооружения трубопроводного транспорта | Установка ШРП по ул. Октябрьской в городе Нерехте Костромской области | 44:13:140306:1495 | Костромская область, Нерехтский район, город Нерехта, улица Октябрьская |
| 3 | Сооружения трубопроводного транспорта | Установка ШРП по ул. Вокзальной в г. Костроме | 44:27:000000:17105 | Костромская область, г. Кострома, ул. Вокзальная |
| 4 | Сооружения трубопроводного транспорта | Газопровод к бытовому помещению в д. Софьино Нерехтского района Костромской области | 44:13:022903:314 | Костромская область, Нерехтский район, деревня Софьино |
| 5 | Сооружения трубопроводного транспорта | Подземный газопровод к жилому дому Орлов Е.М. в д. М. Андрейково Нерехтского района Костромской области | 44:13:022903:315 | Костромская область, Нерехтский район |
| 6 | Сооружения трубопроводного транспорта | Газоснабжение жилого дома г-на Додельцева С.М. в д. М. Андрейково Нерехтского района Костромской области | 44:13:021401:136 | Костромская область, Нерехтский район, деревня Малое Андрейково |
| 7 | Сооружения трубопроводного транспорта | Газопровод-ввод к жилому дому по адресу: Костромская область, Буйский район, г. Буй, ул. Зеленая, д.2 | 44:25:020360:666 | Костромская область, Буйский р-н, г. Буй, ул. Зеленая, д.2, газопровод-ввод к жилому дому |
| 8 | Сооружения трубопроводного | Газопровод-ввод к жилому дому по адресу: Костромская область, Буйский район, | 44:02:020901:382 | Костромская область, м.р-н Буйский, с.п. Барановское, |

| 1 | 2 | 3 | 4 | 5 |
|----|---|--|-------------------|---|
| | транспорта | д. Костиново, ул. Крайняя, д.18 | | д. Костиново, ул. Крайняя, д.18, газопровод-ввод к жилому дому |
| 9 | Сооружения трубопровод- ного транспорта | Газопровод-ввод к жилому дому по адресу: Костромская область, Буйский район, г. Буй, ул. Гединского, д.24, д.27 | 44:25:000000:913 | Костромская область, г.о. город Буй, г. Буй, ул. Гединского, д.24, д.27, газопровод - ввод |
| 10 | Сооружения трубопровод- ного транспорта | Газопровод-ввод к жилому дому по адресу: Костромская область, Буйский район, г. Буй, ул. Дзержинского, д.6 | 44:25:010219:285 | Костромская область, р-н Буйский, г. Буй, ул. Дзержинского, д.6, газопровод-ввод к жилому дому № 6 |
| 11 | Сооружения трубопровод- ного транспорта | Газопровод-ввод к жилому дому по адресу: Костромская область, Сусанинский район, д. Гавриловское, ул. Зеленая, д.2В, 6 | 44:22:000000:720 | Костромская область, Сусанинский р-н, д. Гавриловское, ул. Зеленая, д.2В, 6, газопровод-ввод к жилому дому |
| 12 | Сооружения трубопровод- ного транспорта | Газопровод-ввод к жилому дому по адресу: Костромская область, Костромской район, д. Башутино, д.67 | 44:07:063401:201 | Костромская область, Костромской р-н, д. Башутино, д.67 |
| 13 | Сооружения трубопровод- ного транспорта | Газопровод-ввод к жилому дому по адресу: Костромская область, Костромской район, с. Саметь, ул. Малининой, д.2А | 44:07:141402:405 | Костромская область, Костромской район, с. Саметь, ул. Малининой, д.2А |
| 14 | Сооружения трубопровод- ного транспорта | Газопровод-ввод к жилому дому по адресу: Костромская область, Костромской район, д. Пустошки, д.70 | 44:07:080402:253 | Костромская область, Костромской р-н, д. Пустошки, д.70 |
| 15 | Сооружения трубопровод- ного транспорта | Газопровод-ввод к жилому дому по адресу: Костромская область, Костромской район, д. Холм, д.12, 18 | 44:07:010601:380 | Костромская область, Костромской р-н, д. Холм, д.12,18 |
| 16 | Иное сооружение (Газопровод- ввод низкого давления) | Производственно- технологический комплекс газораспределительной системы д. Обломихино Костромского района Костромской области, подземный газопровод к жилым домам № 22, 25, 26, 28 и ШГРП, к жилым домам № 21-39а, 2а, 2, 8, 10, 14, 23,1а, 1 по ул. Нерехтской, газопровод к жилым домам | 44:07:000000:3360 | Костромская обл., Костромской р-н, д. Обломихино, к жилым домам № 22, 25, 26, 28 и ШГРП, к жилым домам № 21- 39а, 2а, 2, 8, 10, 14, 23, 1а, 1 по ул. Нерехтской |
| 17 | Иное сооружение (Газопровод- ввод низкого давления) | Подземный газопровод к жилому дому № б/н в д. Колебино Костромского района Костромской области | 44:07:140901:258 | Костромская область, Костромской р-н, д. Колебино, подземный газопровод к жилому дому № б/н |


Приложение № 2

к приказу департамента
имущественных и земельных
отношений
Костромской области
от «12» февраля 2024 года № 27-од

СВЕДЕНИЯ








о границах охранной зоны сооружения трубопроводного транспорта,
имеющего местоположение: Костромская область, г. Кострома,
ул. Деминская, д.4

| Обозначение характерных точек границ | Координаты, м | |
|--|---------------|------------|
| | X | Y |
| 1 | 290663,17 | 1217092,73 |
| 2 | 290663,06 | 1217116,11 |
| 3 | 290657,84 | 1217116,11 |
| 4 | 290657,24 | 1217163,47 |
| 5 | 290784,11 | 1217167,77 |
| 6 | 290784,06 | 1217176,96 |
| 7 | 290783,88 | 1217176,96 |
| 8 | 290783,84 | 1217180,96 |
| 9 | 290788,04 | 1217181,00 |
| 10 | 290788,13 | 1217163,91 |
| 11 | 290661,28 | 1217159,61 |
| 12 | 290661,78 | 1217120,11 |
| 13 | 290667,04 | 1217120,11 |
| 14 | 290667,19 | 1217088,85 |
| 15 | 290659,22 | 1217088,61 |
| 16 | 290659,78 | 1217043,89 |
| 17 | 290663,71 | 1217043,89 |
| 18 | 290663,71 | 1217039,89 |
| 19 | 290655,82 | 1217039,89 |
| 20 | 290655,18 | 1217092,49 |
| 1 | 290663,17 | 1217092,73 |



Масштаб 1:800

Используемые условные знаки и обозначения:

-  - граница и наименование зоны
-  - обозначение характерных точек границы зоны
-  - границы и номер объектов капитального строительства в соответствии со сведениями ЕГРН
-  - граница и кадастровый номер земельных участков в соответствии со сведениями ЕГРН
-  - граница и номер кадастрового квартала
-  - граница и номер зоны с особыми условиями использования территории
-  - ось газопровода.

Приложение № 3

к приказу департамента
имущественных и земельных
отношений
Костромской области
от «12» февраля 2024 года № 27-од

СВЕДЕНИЯ








о границах охранной зоны сооружения трубопроводного транспорта,
имеющего местоположение: Костромская область, Нерехтский район,
город Нерехта, улица Октябрьская

| Обозначение характерных точек границ | Координаты, м | |
|--|---------------|------------|
| | X | Y |
| 1 | 256990,98 | 1190625,34 |
| 2 | 256990,70 | 1190621,34 |
| 3 | 257026,35 | 1190618,84 |
| 4 | 257066,64 | 1190606,89 |
| 5 | 257109,78 | 1190616,74 |
| 6 | 257127,89 | 1190618,48 |
| 7 | 257136,74 | 1190591,32 |
| 8 | 257140,54 | 1190592,56 |
| 9 | 257130,71 | 1190622,76 |
| 10 | 257109,14 | 1190620,70 |
| 11 | 257066,78 | 1190611,03 |
| 12 | 257027,07 | 1190622,80 |
| 1 | 256990,98 | 1190625,34 |



Масштаб 1:800

Используемые условные знаки и обозначения:

-  - граница и наименование зоны
-  - обозначение характерных точек границы зоны
-  - границы и номер объектов капитального строительства в соответствии со сведениями ЕГРН
-  - граница и кадастровый номер земельных участков в соответствии со сведениями ЕГРН
-  - граница и номер кадастрового квартала
-  - граница и номер зоны с особыми условиями использования территории
-  - ось газопровода.

Приложение № 4

к приказу департамента
имущественных и земельных
отношений
Костромской области
от «12» февраля 2024 года № 27-од

СВЕДЕНИЯ








о границах охранной зоны сооружения трубопроводного транспорта,
имеющего местоположение: Костромская область, г. Кострома,
ул. Вокзальная

| Обозначение характерных точек границ | Координаты, м | |
|--|---------------|------------|
| | X | Y |
| 1 | 289008,98 | 1210841,08 |
| 2 | 289009,47 | 1210840,19 |
| 3 | 289015,05 | 1210842,21 |
| 4 | 289019,22 | 1210832,11 |
| 5 | 289036,32 | 1210838,05 |
| 6 | 289050,78 | 1210841,34 |
| 7 | 289061,77 | 1210836,15 |
| 8 | 289060,05 | 1210832,53 |
| 9 | 289050,32 | 1210837,14 |
| 10 | 289037,42 | 1210834,19 |
| 11 | 289016,96 | 1210827,09 |
| 12 | 289012,81 | 1210837,15 |
| 13 | 289010,24 | 1210836,22 |
| 14 | 289010,55 | 1210835,48 |
| 15 | 289006,87 | 1210833,94 |
| 16 | 289004,85 | 1210838,75 |
| 1 | 289008,98 | 1210841,08 |



Масштаб 1:600

Используемые условные знаки и обозначения:

-  (1) - граница и наименование зоны
-  65 - обозначение характерных точек границы зоны
-  : 112 - границы и номер объектов капитального строительства в соответствии со сведениями ЕГРН
-  4:13:102001:131 - граница и кадастровый номер земельных участков в соответствии со сведениями ЕГРН
-  131 - граница и номер кадастрового квартала
-  44:13-6.338 - граница и номер зоны с особыми условиями использования территории
-  - ось газопровода.


Приложение № 5

к приказу департамента
имущественных и земельных
отношений
Костромской области
от «12» февраля 2024 года № 27-од

СВЕДЕНИЯ








о границах охранной зоны сооружения трубопроводного транспорта,
имеющего местоположение: Костромская область, Нерехтский район,
деревня Софьино

| Обозначение характерных точек границ | Координаты, м | |
|--|---------------|------------|
| | X | Y |
| 1 | 258571,87 | 1220708,56 |
| 2 | 258566,20 | 1220700,65 |
| 3 | 258569,46 | 1220698,33 |
| 4 | 258575,17 | 1220706,30 |
| 5 | 258587,78 | 1220725,43 |
| 6 | 258586,65 | 1220729,67 |
| 7 | 258582,79 | 1220728,65 |
| 8 | 258583,46 | 1220726,13 |
| 1 | 258571,87 | 1220708,56 |



Масштаб 1:600

Используемые условные знаки и обозначения:

- 
 - граница и наименование зоны
- 
 - обозначение характерных точек границы зоны
- 
 - границы и номер объектов капитального строительства в соответствии со сведениями ЕГРН
- 
 - граница и кадастровый номер земельных участков в соответствии со сведениями ЕГРН
- 
 - граница и номер кадастрового квартала
- 
 - граница и номер зоны с особыми условиями использования территории
- 
 - ось газопровода.


Приложение № 6

к приказу департамента
имущественных и земельных
отношений
Костромской области
от «12» февраля 2024 года № 27-од

СВЕДЕНИЯ

о границах охранной зоны сооружения трубопроводного транспорта,
имеющего местоположение: Костромская область, Нерехтский район

| Обозначение характерных точек границ | Координаты, м | |
|--|---------------|------------|
| | X | Y |
| 1 | 257539,36 | 1221684,48 |
| 2 | 257536,26 | 1221681,95 |
| 3 | 257547,08 | 1221668,73 |
| 4 | 257550,18 | 1221671,26 |
| 1 | 257539,36 | 1221684,48 |



Масштаб 1:600

Используемые условные знаки и обозначения:

- граница и наименование зоны
- обозначение характерных точек границы зоны
- границы и номер объектов капитального строительства в соответствии со сведениями ЕГРН
- граница и кадастровый номер земельных участков в соответствии со сведениями ЕГРН
- граница и номер кадастрового квартала
- граница и номер зоны с особыми условиями использования территории
- ось газопровода.


Приложение № 7

к приказу департамента
имущественных и земельных
отношений
Костромской области
от «12» февраля 2024 года № 27-од

СВЕДЕНИЯ

о границах охранной зоны сооружения трубопроводного транспорта,
имеющего местоположение: Костромская область, Нерехтский район,
деревня Малое Андрейково

| Обозначение характерных точек границ | Координаты, м | |
|--|---------------|------------|
| | X | Y |
| 1 | 257333,07 | 1221711,83 |
| 2 | 257329,58 | 1221709,87 |
| 3 | 257332,08 | 1221705,44 |
| 4 | 257335,56 | 1221707,41 |
| 1 | 257333,07 | 1221711,83 |



Масштаб 1:500

Используемые условные знаки и обозначения:

- (1) - граница и наименование зоны
- 65 - обозначение характерных точек границы зоны
- :112 - границы и номер объектов капитального строительства в соответствии со сведениями ЕГРН
- 44:13:102001:11 - граница и кадастровый номер земельных участков в соответствии со сведениями ЕГРН
- 44:13:021401 - граница и номер кадастрового квартала
- 44:13-6.338 - граница и номер зоны с особыми условиями использования территории
- — — — — - ось газопровода.

Приложение № 8

к приказу департамента
имущественных и земельных
отношений
Костромской области
от «12» февраля 2024 года № 27-од

СВЕДЕНИЯ


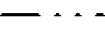
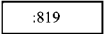
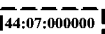
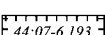

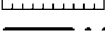

о границах охранной зоны сооружения трубопроводного транспорта,
имеющего местоположение: Костромская область, Буйский р-н, г. Буй,
ул. Зеленая, д.2, газопровод-ввод к жилому дому

| Обозначение характерных точек границ | Координаты, м | |
|--|---------------|------------|
| | X | Y |
| 1 | 370540.83 | 1250694.87 |
| 2 | 370541.48 | 1250703.78 |
| 3 | 370533.21 | 1250706.45 |
| 4 | 370526.73 | 1250707.62 |
| 5 | 370515.66 | 1250707.52 |
| 6 | 370501.99 | 1250709.08 |
| 7 | 370494.75 | 1250709.45 |
| 8 | 370493.38 | 1250700.07 |
| 9 | 370497.34 | 1250699.49 |
| 10 | 370498.19 | 1250705.27 |
| 11 | 370501.67 | 1250705.10 |
| 12 | 370515.46 | 1250703.52 |
| 13 | 370526.39 | 1250703.62 |
| 14 | 370532.23 | 1250702.57 |
| 15 | 370537.26 | 1250700.94 |
| 16 | 370536.85 | 1250695.39 |
| 17 | 370534.36 | 1250682.12 |
| 18 | 370530.51 | 1250658.37 |
| 19 | 370527.66 | 1250643.15 |
| 20 | 370531.60 | 1250642.41 |
| 21 | 370534.45 | 1250657.69 |
| 22 | 370538.30 | 1250681.44 |
| 1 | 370540.83 | 1250694.87 |



Масштаб 1:1000

Используемые условные знаки и обозначения:

- 1 - изображение характерной точки границы зоны с особыми условиями использования территории
-  - изображение границы зоны с особыми условиями использования территории
-  - изображение оси сооружения трубопроводного транспорта
-  :819 - изображение границы, сведения ЕГРН о которой позволяют однозначно определить ее положение на местности
-  44:07:000000 - изображение границы кадастрового квартала
-  44:07-6.193 - изображение границы зон с особыми условиями использования территории, сведения о которых содержатся в ЕГРН
-  44:25-7.18 - изображение границы территориальных зон, сведения о которых содержатся в ЕГРН
-  - изображение границы муниципального образования
-  - изображение границы населенного пункта

Приложение № 9

к приказу департамента
имущественных и земельных
отношений
Костромской области
от «12» февраля 2024 года № 27-од

СВЕДЕНИЯ

о границах охранной зоны сооружения трубопроводного транспорта,
имеющего местоположение: Костромская область, м.р-н Буйский,
с.п. Барановское, д. Костиново, ул. Крайняя, д.18, газопровод-ввод
к жилому дому

| Обозначение характерных точек границ | Координаты, м | |
|--|---------------|------------|
| | X | Y |
| 1 | 373472.11 | 1252253.21 |
| 2 | 373476.12 | 1252253.21 |
| 3 | 373476.12 | 1252254.21 |
| 4 | 373488.13 | 1252255.32 |
| 5 | 373488.35 | 1252253.43 |
| 6 | 373492.35 | 1252253.99 |
| 7 | 373491.57 | 1252259.66 |
| 8 | 373472.11 | 1252257.88 |
| 1 | 373472.11 | 1252253.21 |


Приложение № 10

к приказу департамента
имущественных и земельных
отношений
Костромской области
от «12» февраля 2024 года № 27-од

СВЕДЕНИЯ





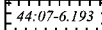
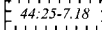
о границах охранной зоны сооружения трубопроводного транспорта,
имеющего местоположение: Костромская область, г.о. город Буй, г. Буй,
ул. Гединского, д.24, д.27, газопровод-ввод

| Обозначение характерных точек границ | Координаты, м | |
|--|---------------|------------|
| | X | Y |
| 1 | 368320.71 | 1250864.35 |
| 2 | 368325.40 | 1250859.81 |
| 3 | 368327.28 | 1250848.65 |
| 4 | 368331.17 | 1250845.53 |
| 5 | 368328.67 | 1250842.41 |
| 6 | 368323.58 | 1250846.47 |
| 7 | 368321.68 | 1250857.85 |
| 8 | 368317.93 | 1250861.47 |
| 1 | 368320.71 | 1250864.35 |
| | | |
| 9 | 368247.51 | 1250793.06 |
| 10 | 368250.71 | 1250790.68 |
| 11 | 368248.62 | 1250787.86 |
| 12 | 368248.02 | 1250784.44 |
| 13 | 368244.04 | 1250779.15 |
| 14 | 368240.84 | 1250781.55 |
| 15 | 368244.24 | 1250786.08 |
| 16 | 368244.84 | 1250789.48 |
| 9 | 368247.51 | 1250793.06 |



Масштаб 1:1000

Используемые условные знаки и обозначения:

- 1 - изображение характерной точки границы зоны с особыми условиями использования территории
-  - изображение границы зоны с особыми условиями использования территории
-  - изображение оси сооружения трубопроводного транспорта
-  - изображение границы, сведения ЕГРН о которой позволяют однозначно определить ее положение на местности
-  - изображение границы кадастрового квартала
-  - изображение границы зон с особыми условиями использования территории, сведения о которых содержатся в ЕГРН
-  - изображение границы территориальных зон, сведения о которых содержатся в ЕГРН

Приложение № 11

к приказу департамента
имущественных и земельных
отношений
Костромской области
от «12» февраля 2024 года № 27-од

СВЕДЕНИЯ




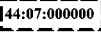
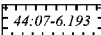
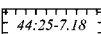
о границах охранной зоны сооружения трубопроводного транспорта,
имеющего местоположение: Костромская область, р-н Буйский, г. Буй,
ул. Дзержинского, д. 6, газопровод-ввод к жилому дому № 6

| Обозначение характерных точек границ | Координаты, м | |
|--|---------------|------------|
| | X | Y |
| 1 | 370506.73 | 1248573.78 |
| 2 | 370509.85 | 1248576.30 |
| 3 | 370504.45 | 1248582.98 |
| 4 | 370499.95 | 1248585.86 |
| 5 | 370497.79 | 1248582.48 |
| 6 | 370501.75 | 1248579.96 |
| 1 | 370506.73 | 1248573.78 |



Масштаб 1:500

Используемые условные знаки и обозначения:

- 1 - изображение характерной точки границы зоны с особыми условиями использования территории
-  - изображение границы зоны с особыми условиями использования территории
-  - изображение оси сооружения трубопроводного транспорта
-  - изображение границы, сведения ЕГРН о которой позволяют однозначно определить ее положение на местности
-  - изображение границы кадастрового квартала
-  - изображение границы зон с особыми условиями использования территории, сведения о которых содержатся в ЕГРН
-  - изображение границы территориальных зон, сведения о которых содержатся в ЕГРН

Приложение № 12

к приказу департамента
имущественных и земельных
отношений
Костромской области
от «12» февраля 2024 года № 27-од

СВЕДЕНИЯ

о границах охранной зоны сооружения трубопроводного транспорта,
имеющего местоположение: Костромская область, Сусанинский р-н,
д. Гавриловское, ул. Зеленая, д.2В, 6, газопровод-ввод к жилому дому

| Обозначение характерных точек границ | Координаты, м | |
|--|---------------|------------|
| | X | Y |
| 1 | 334680.77 | 1253984.06 |
| 2 | 334683.57 | 1253981.20 |
| 3 | 334672.28 | 1253970.18 |
| 4 | 334667.52 | 1253970.86 |
| 5 | 334668.08 | 1253974.82 |
| 6 | 334670.90 | 1253974.42 |
| 1 | 334680.77 | 1253984.06 |
| | | |
| 7 | 334640.58 | 1253858.58 |
| 8 | 334648.25 | 1253842.95 |
| 9 | 334644.65 | 1253841.19 |
| 10 | 334636.98 | 1253856.82 |
| 7 | 334640.58 | 1253858.58 |


Приложение № 13

к приказу департамента
имущественных и земельных
отношений
Костромской области
от «12» февраля 2024 года № 27-од

СВЕДЕНИЯ

о границах охранной зоны сооружения трубопроводного транспорта,
имеющего местоположение: Костромская область, Костромской р-н,
д. Башутино, д.67

| Обозначение характерных точек границ | Координаты, м | |
|--|---------------|------------|
| | X | Y |
| 1 | 298942.86 | 1221377.73 |
| 2 | 298939.41 | 1221375.62 |
| 3 | 298947.64 | 1221362.28 |
| 4 | 298951.09 | 1221364.39 |
| 1 | 298942.86 | 1221377.73 |



Масштаб 1:500

Используемые условные знаки и обозначения:

- 1 - изображение характерной точки границы зоны с особыми условиями использования территории
- изображение границы зоны с особыми условиями использования территории
- · — · — · - изображение оси сооружения трубопроводного транспорта
- :819 - изображение границы, сведения ЕГРН о которой позволяют однозначно определить ее положение на местности
- 44:07:000000 - изображение границы кадастрового квартала
- 44:07-6.193 - изображение границы зон с особыми условиями использования территории, сведения о которых содержатся в ЕГРН
- · — · — · - изображение границ населенного пункта

Приложение № 14

к приказу департамента
имущественных и земельных
отношений
Костромской области
от «12» февраля 2024 года № 27-од

СВЕДЕНИЯ

о границах охранной зоны сооружения трубопроводного транспорта,
имеющего местоположение: Костромская область, Костромской район,
с. Саметь, ул. Малининой, д.2А

| Обозначение характерных точек границ | Координаты, м | |
|--|---------------|------------|
| | X | Y |
| 1 | 295177.69 | 1201185.85 |
| 2 | 295173.80 | 1201184.96 |
| 3 | 295175.91 | 1201174.96 |
| 4 | 295179.91 | 1201175.85 |
| 1 | 295177.69 | 1201185.85 |

Приложение № 15

к приказу департамента
имущественных и земельных
отношений
Костромской области
от «12» февраля 2024 года № 27-од

СВЕДЕНИЯ




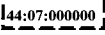

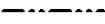
о границах охранной зоны сооружения трубопроводного транспорта,
имеющего местоположение: Костромская область, Костромской р-н,
д. Пустошки, д.70

| Обозначение характерных точек границ | Координаты, м | |
|--|---------------|------------|
| | X | Y |
| 1 | 293164.06 | 1224626.40 |
| 2 | 293166.18 | 1224622.95 |
| 3 | 293173.29 | 1224627.18 |
| 4 | 293171.18 | 1224630.63 |
| 1 | 293164.06 | 1224626.40 |



Масштаб 1:600

Используемые условные знаки и обозначения:

- 1 - изображение характерной точки границы зоны с особыми условиями использования территории
-  - изображение границы зоны с особыми условиями использования территории
-  - изображение оси сооружения трубопроводного транспорта
-  - изображение границы, сведения ЕГРН о которой позволяют однозначно определить ее положение на местности
-  - изображение границы кадастрового квартала
-  - изображение границы зон с особыми условиями использования территории, сведения о которых содержатся в ЕГРН
-  - изображение границ населенного пункта

Приложение № 16

к приказу департамента
имущественных и земельных
отношений
Костромской области
от «12» февраля 2024 года № 27-од

СВЕДЕНИЯ

о границах охранной зоны сооружения трубопроводного транспорта,
имеющего местоположение: Костромская область, Костромской р-н,
д. Холм, д.12, 18

| Обозначение характерных точек границ | Координаты, м | |
|--|---------------|------------|
| | X | Y |
| 1 | 302756.18 | 1216592.46 |
| 2 | 302750.62 | 1216587.23 |
| 3 | 302751.06 | 1216581.23 |
| 4 | 302755.07 | 1216581.45 |
| 5 | 302754.73 | 1216585.57 |
| 6 | 302758.96 | 1216589.57 |
| 1 | 302756.18 | 1216592.46 |
| | | |
| 7 | 302814.44 | 1216378.52 |
| 8 | 302814.22 | 1216374.52 |
| 9 | 302820.89 | 1216374.18 |
| 10 | 302821.12 | 1216378.19 |
| 7 | 302814.44 | 1216378.52 |



Масштаб 1:1000

Используемые условные знаки и обозначения:

- 1 - изображение характерной точки границы зоны с особыми условиями использования территории
- ▭ - изображение границы зоны с особыми условиями использования территории
- — — — — - изображение оси сооружения трубопроводного транспорта
- ▭ :819 - изображение границы, сведения ЕГРН о которой позволяют однозначно определить ее положение на местности
- ▭ [44:07:0000000 - изображение границы кадастрового квартала
- ▭ [44:07:6.193 - изображение границы зон с особыми условиями использования территории, сведения о которых содержатся в ЕГРН

Приложение № 17

к приказу департамента
имущественных и земельных
отношений
Костромской области
от «12» февраля 2024 года № 27-од

СВЕДЕНИЯ

о границах охранной зоны иного сооружения (газопровод-ввод низкого давления), имеющего местоположение: Костромская обл., Костромской р-н, д. Обломихино, к жилым домам № 22, 25, 26, 28 и ШГРП, к жилым домам № 21-39а, 2а, 2, 8, 10, 14, 23, 1а, 1 по ул. Нерехтской

| Обозначение характерных точек границ | Координаты, м | |
|--|---------------|------------|
| | X | Y |
| 1 | 2 | 3 |
| 1 | 280054,57 | 1206616,92 |
| 2 | 280054,95 | 1206612,80 |
| 3 | 280056,96 | 1206606,15 |
| 4 | 280062,92 | 1206591,22 |
| 5 | 280077,22 | 1206559,38 |
| 6 | 280086,36 | 1206539,99 |
| 7 | 280089,98 | 1206541,69 |
| 8 | 280080,86 | 1206561,06 |
| 9 | 280066,60 | 1206592,79 |
| 10 | 280060,74 | 1206607,47 |
| 11 | 280058,90 | 1206613,57 |
| 12 | 280058,58 | 1206616,90 |
| 13 | 280058,92 | 1206620,10 |
| 14 | 280061,87 | 1206630,34 |
| 15 | 280067,84 | 1206648,87 |
| 16 | 280064,04 | 1206650,10 |
| 17 | 280058,05 | 1206631,50 |
| 18 | 280054,98 | 1206620,86 |
| 1 | 280054,57 | 1206616,92 |
| | | |
| 19 | 279785,43 | 1206519,48 |
| 20 | 279796,15 | 1206513,39 |
| 21 | 279807,77 | 1206524,38 |
| 22 | 279798,57 | 1206533,47 |
| 23 | 279801,38 | 1206536,32 |
| 24 | 279810,67 | 1206527,14 |


| Обозначение характерных точек границ | Координаты, м | |
|--|---------------|------------|
| | X | Y |
| 1 | 2 | 3 |
| 25 | 279836,28 | 1206551,79 |
| 26 | 279827,00 | 1206556,40 |
| 27 | 279828,78 | 1206559,98 |
| 28 | 279839,35 | 1206554,73 |
| 29 | 279851,76 | 1206566,54 |
| 30 | 279845,29 | 1206573,77 |
| 31 | 279845,29 | 1206576,75 |
| 32 | 279849,29 | 1206576,75 |
| 33 | 279849,29 | 1206575,29 |
| 34 | 279854,63 | 1206569,33 |
| 35 | 279880,40 | 1206594,78 |
| 36 | 279877,31 | 1206597,83 |
| 37 | 279876,90 | 1206598,03 |
| 38 | 279876,12 | 1206598,17 |
| 39 | 279875,13 | 1206598,09 |
| 40 | 279874,84 | 1206602,08 |
| 41 | 279876,33 | 1206602,19 |
| 42 | 279878,16 | 1206601,87 |
| 43 | 279879,66 | 1206601,13 |
| 44 | 279883,18 | 1206597,66 |
| 45 | 279920,86 | 1206638,51 |
| 46 | 279933,46 | 1206648,93 |
| 47 | 279953,02 | 1206669,59 |
| 48 | 279980,58 | 1206695,76 |
| 49 | 279973,51 | 1206703,91 |
| 50 | 279976,53 | 1206706,53 |

| 1 | 2 | 3 |
|----|-----------|------------|
| 51 | 279983,44 | 1206698,57 |
| 52 | 280000,21 | 1206715,88 |
| 53 | 279995,74 | 1206722,08 |
| 54 | 279998,98 | 1206724,48 |
| 55 | 280003,36 | 1206718,57 |
| 56 | 280018,95 | 1206731,96 |
| 57 | 280015,47 | 1206736,67 |
| 58 | 280018,69 | 1206739,08 |
| 59 | 280022,13 | 1206734,49 |
| 60 | 280032,83 | 1206743,03 |
| 61 | 280030,20 | 1206746,33 |
| 62 | 280033,33 | 1206748,83 |
| 63 | 280036,02 | 1206745,45 |
| 64 | 280074,72 | 1206773,32 |
| 65 | 280105,59 | 1206792,63 |
| 66 | 280084,87 | 1206830,61 |
| 67 | 280078,83 | 1206837,78 |
| 68 | 280069,25 | 1206851,49 |
| 69 | 280063,89 | 1206865,01 |
| 70 | 280062,15 | 1206874,02 |
| 71 | 280061,81 | 1206883,32 |
| 72 | 280070,30 | 1206970,93 |
| 73 | 280078,60 | 1207122,62 |
| 74 | 280081,97 | 1207178,20 |
| 75 | 280082,03 | 1207267,48 |
| 76 | 280078,41 | 1207267,10 |
| 77 | 280035,96 | 1207266,21 |
| 78 | 280025,03 | 1207302,60 |
| 79 | 280028,86 | 1207303,75 |
| 80 | 280038,91 | 1207270,29 |
| 81 | 280077,65 | 1207271,36 |
| 82 | 280075,80 | 1207281,70 |
| 83 | 280071,74 | 1207292,59 |
| 84 | 280066,86 | 1207305,15 |
| 85 | 280062,51 | 1207313,64 |
| 86 | 280066,08 | 1207315,46 |
| 87 | 280070,52 | 1207306,79 |
| 88 | 280075,48 | 1207294,01 |
| 89 | 280079,67 | 1207282,76 |
| 90 | 280082,04 | 1207271,53 |
| 91 | 280085,98 | 1207271,59 |
| 92 | 280086,09 | 1207267,59 |
| 93 | 280085,97 | 1207178,07 |
| 94 | 280082,59 | 1207122,39 |

| 1 | 2 | 3 |
|-----|-----------|------------|
| 95 | 280074,29 | 1206970,63 |
| 96 | 280065,81 | 1206883,20 |
| 97 | 280066,14 | 1206874,47 |
| 98 | 280067,75 | 1206866,13 |
| 99 | 280072,80 | 1206853,40 |
| 100 | 280082,00 | 1206840,22 |
| 101 | 280088,19 | 1206832,88 |
| 102 | 280111,01 | 1206791,29 |
| 103 | 280076,96 | 1206770,00 |
| 104 | 280036,85 | 1206741,12 |
| 105 | 280023,04 | 1206730,10 |
| 106 | 280004,39 | 1206714,19 |
| 107 | 279986,11 | 1206695,49 |
| 108 | 279984,75 | 1206694,20 |
| 109 | 279983,37 | 1206692,80 |
| 110 | 279955,85 | 1206666,76 |
| 111 | 279936,20 | 1206646,01 |
| 112 | 279923,62 | 1206635,60 |
| 113 | 279886,10 | 1206594,79 |
| 114 | 279884,69 | 1206593,40 |
| 115 | 279883,37 | 1206591,96 |
| 116 | 279857,32 | 1206566,32 |
| 117 | 279855,93 | 1206565,00 |
| 118 | 279854,52 | 1206563,60 |
| 119 | 279841,10 | 1206550,87 |
| 120 | 279813,52 | 1206524,32 |
| 121 | 279812,03 | 1206522,90 |
| 122 | 279810,59 | 1206521,52 |
| 123 | 279797,82 | 1206509,47 |
| 124 | 279794,93 | 1206506,72 |
| 125 | 279792,17 | 1206509,61 |
| 126 | 279793,12 | 1206510,51 |
| 127 | 279783,46 | 1206516,00 |
| 19 | 279785,43 | 1206519,48 |
| | | |
| 128 | 280226,93 | 1206694,46 |
| 129 | 280237,79 | 1206699,82 |
| 130 | 280241,40 | 1206693,02 |
| 131 | 280244,83 | 1206694,94 |
| 132 | 280246,78 | 1206691,44 |
| 133 | 280243,33 | 1206689,52 |
| 134 | 280257,06 | 1206664,91 |
| 135 | 280260,33 | 1206666,74 |
| 136 | 280262,28 | 1206663,24 |

| 1 | 2 | 3 |
|-----|-----------|------------|
| 137 | 280259,01 | 1206661,42 |
| 138 | 280260,01 | 1206659,63 |
| 139 | 280273,05 | 1206643,52 |
| 140 | 280278,97 | 1206634,08 |
| 141 | 280281,17 | 1206635,46 |
| 142 | 280283,30 | 1206632,07 |
| 143 | 280281,10 | 1206630,69 |
| 144 | 280289,70 | 1206616,97 |
| 145 | 280291,83 | 1206613,58 |
| 146 | 280294,08 | 1206609,99 |
| 147 | 280296,96 | 1206611,80 |
| 148 | 280299,09 | 1206608,41 |
| 149 | 280292,82 | 1206604,48 |
| 150 | 280288,44 | 1206611,45 |
| 151 | 280278,07 | 1206604,95 |
| 152 | 280275,95 | 1206608,34 |
| 153 | 280286,32 | 1206614,84 |
| 154 | 280277,71 | 1206628,57 |
| 155 | 280275,58 | 1206631,96 |
| 156 | 280269,79 | 1206641,19 |
| 157 | 280256,68 | 1206657,38 |
| 158 | 280255,52 | 1206659,47 |
| 159 | 280253,57 | 1206662,96 |
| 160 | 280239,84 | 1206687,57 |
| 161 | 280238,88 | 1206689,24 |
| 162 | 280237,89 | 1206691,06 |
| 163 | 280236,08 | 1206694,51 |
| 164 | 280228,71 | 1206690,87 |
| 128 | 280226,93 | 1206694,46 |
| | | |
| 165 | 280186,04 | 1206745,53 |
| 166 | 280187,84 | 1206746,29 |
| 167 | 280189,54 | 1206747,09 |
| 168 | 280201,10 | 1206751,88 |
| 169 | 280208,49 | 1206770,19 |
| 170 | 280207,21 | 1206772,63 |
| 171 | 280205,72 | 1206776,02 |
| 172 | 280194,85 | 1206802,84 |
| 173 | 280224,05 | 1206820,18 |
| 174 | 280233,51 | 1206826,90 |
| 175 | 280258,54 | 1206839,34 |
| 176 | 280269,93 | 1206848,10 |
| 177 | 280273,55 | 1206849,94 |

| 1 | 2 | 3 |
|-----|-----------|------------|
| 178 | 280275,35 | 1206850,75 |
| 179 | 280277,09 | 1206851,59 |
| 180 | 280292,48 | 1206858,43 |
| 181 | 280298,02 | 1206862,71 |
| 182 | 280299,67 | 1206863,62 |
| 183 | 280301,60 | 1206865,01 |
| 184 | 280310,55 | 1206869,63 |
| 185 | 280333,07 | 1206880,62 |
| 186 | 280336,67 | 1206873,25 |
| 187 | 280333,07 | 1206871,50 |
| 188 | 280331,23 | 1206875,27 |
| 189 | 280312,39 | 1206866,08 |
| 190 | 280303,29 | 1206861,05 |
| 191 | 280305,02 | 1206857,02 |
| 192 | 280301,35 | 1206855,44 |
| 193 | 280299,89 | 1206858,84 |
| 194 | 280294,49 | 1206854,95 |
| 195 | 280278,93 | 1206847,97 |
| 196 | 280280,88 | 1206844,14 |
| 197 | 280277,31 | 1206842,32 |
| 198 | 280275,30 | 1206846,28 |
| 199 | 280272,05 | 1206844,69 |
| 200 | 280260,67 | 1206835,93 |
| 201 | 280235,57 | 1206823,46 |
| 202 | 280227,73 | 1206817,89 |
| 203 | 280228,59 | 1206816,26 |
| 204 | 280225,06 | 1206814,38 |
| 205 | 280224,35 | 1206815,71 |
| 206 | 280199,86 | 1206801,16 |
| 207 | 280209,28 | 1206778,15 |
| 208 | 280210,28 | 1206778,75 |
| 209 | 280212,33 | 1206775,32 |
| 210 | 280210,89 | 1206774,46 |
| 211 | 280212,86 | 1206770,32 |
| 212 | 280204,19 | 1206748,84 |
| 213 | 280191,44 | 1206743,46 |
| 214 | 280196,39 | 1206734,06 |
| 215 | 280192,85 | 1206732,20 |
| 216 | 280187,78 | 1206741,84 |
| 217 | 280135,18 | 1206717,08 |
| 218 | 280133,48 | 1206720,70 |
| 165 | 280186,04 | 1206745,53 |



Масштаб 1:3 500

Условные обозначения:

- (1) - граница и наименование зоны
- > 65 - обозначение характерных точек границы зоны
- : 112 - границы и номер объектов капитального строительства в соответствии со сведениями ЕГРН
- 44:13:102001:13 - граница и кадастровый номер земельных участков в соответствии со сведениями ЕГРН
- 44:27:06:0403 - граница и номер кадастрового квартала
- 44:13-6-338 - граница и номер зоны с особыми условиями использования территории
- - ось газопровода.

Приложение № 18

к приказу департамента
имущественных и земельных
отношений
Костромской области
от «12» февраля 2024 года № 27-од

СВЕДЕНИЯ

о границах охранной зоны иного сооружения (газопровод-ввод низкого давления), имеющего местоположение: Костромская область, Костромской р-н, д. Колебино, подземный газопровод к жилому дому № б/н

| Обозначение характерных точек границ | Координаты, м | |
|--|---------------|------------|
| | X | Y |
| 1 | 295625,39 | 1207973,14 |
| 2 | 295628,55 | 1207970,68 |
| 3 | 295636,41 | 1207980,79 |
| 4 | 295633,25 | 1207983,24 |
| 1 | 295625,39 | 1207973,14 |



Масштаб 1:700

Используемые условные знаки и обозначения:

- (1) - граница и наименование зоны
- > 65 - обозначение характерных точек границы зоны
- : 112 - границы и номер объектов капитального строительства в соответствии со сведениями ЕГРН
- 44:13:102001:12 - граница и кадастровый номер земельных участков в соответствии со сведениями ЕГРН
- 44:12:7460103 - граница и номер кадастрового квартала
- 44:13-6-338 - граница и номер зоны с особыми условиями использования территории
- - ось газопровода.