

**ДЕПАРТАМЕНТ
ИМУЩЕСТВЕННЫХ И ЗЕМЕЛЬНЫХ ОТНОШЕНИЙ
КОСТРОМСКОЙ ОБЛАСТИ**

ПРИКАЗ

от « 27 » марта 2024 года № 49-од

г. Кострома

**Об установлении охранных зон газопроводов
газораспределительных сетей**

В соответствии с подпунктом 1 пункта 2 статьи 56, статьями 105, 106 Земельного кодекса Российской Федерации, постановлением Правительства Российской Федерации от 20 ноября 2000 года № 878 «Об утверждении Правил охраны газораспределительных сетей», Законом Костромской области от 18 июля 2002 года № 68-ЗКО «О разграничении полномочий между органами государственной власти Костромской области в сфере регулирования земельных отношений», постановлением губернатора Костромской области от 29 мая 2015 года № 96 «О департаменте имущественных и земельных отношений Костромской области», на основании обращения ООО «Газпром газораспределение Кострома»,

ПРИКАЗЫВАЮ:

1. Установить охранные зоны газопроводов газораспределительных сетей, находящихся в собственности общества с ограниченной ответственностью «Газпром газораспределение Кострома», перечень которых определен в приложении № 1 к настоящему приказу, в границах, сведения о которых содержатся в приложениях №№ 2 – 4 к настоящему приказу.

2. Наложить ограничения (обременения) на расположенные в охранных зонах газопроводов газораспределительных сетей земельные участки, определив условия их использования в соответствии с Правилами охраны газораспределительных сетей, утвержденными постановлением Правительства Российской Федерации от 20 ноября 2000 года № 878 «Об утверждении Правил охраны газораспределительных сетей».

3. Убытки, причиненные в связи с установлением охранной зоны газопровода газораспределительной сети, возмещает собственник такого сооружения в сроки, указанные в пункте 13 статьи 57.1 Земельного кодекса Российской Федерации.

4. Настоящий приказ вступает в силу со дня его официального опубликования.

Директор департамента

A handwritten signature in black ink, appearing to read 'Иванова' (Ivanova), written in a cursive style.

М.А. Иванова

Приложение № 1

к приказу департамента
имущественных и земельных
отношений
Костромской области
от «27» марта 2024 года № 49-од

ПЕРЕЧЕНЬ

газопроводов газораспределительных сетей, в связи с размещением
которых устанавливаются охранные зоны

№ п/п	Назначение объекта (вид)	Наименование объекта	Кадастровый номер объекта	Местоположение объекта
1	Сооружения трубопроводного транспорта	Газопровод-ввод к жилому дому по адресу: Костромская область, Красносельский район, д. Кузнецово, д.69	44:08:040601:650	Костромская область, м.р-н Красносельский, с.п. Подольское, д. Кузнецово, д.69
2	Сооружения трубопроводного транспорта	Газопровод-ввод к нежилому строению, расположенному по адресу: Костромская область, Судиславский район, пгт. Судиславль, ул. Костромская, д.19	44:21:000000:737	Костромская область, Судиславский р-н, пгт. Судиславль, ул. Костромская, д.19
3	Сооружения трубопроводного транспорта	Газопровод-ввод к жилым домам по адресу: Костромская область, Костромской район, д. Емельянка, д.1А, д.1В, д.2, д.3А, д.6А, д.6Б, д.8П, д.11, д.13, д.14А, д.18А, д.18Г, д.21А, д.24, д.28, д.31, д.35	44:07:021601:411	Костромская область, Костромской р-н, д. Емельянка, д.1А, д.1В, д.2, д.3А, д.6А, д.6Б, д.8П, д.11, д.13, д.14А, д.18А, д.18Г, д.21А, д.24, д.28, д.31, д.35

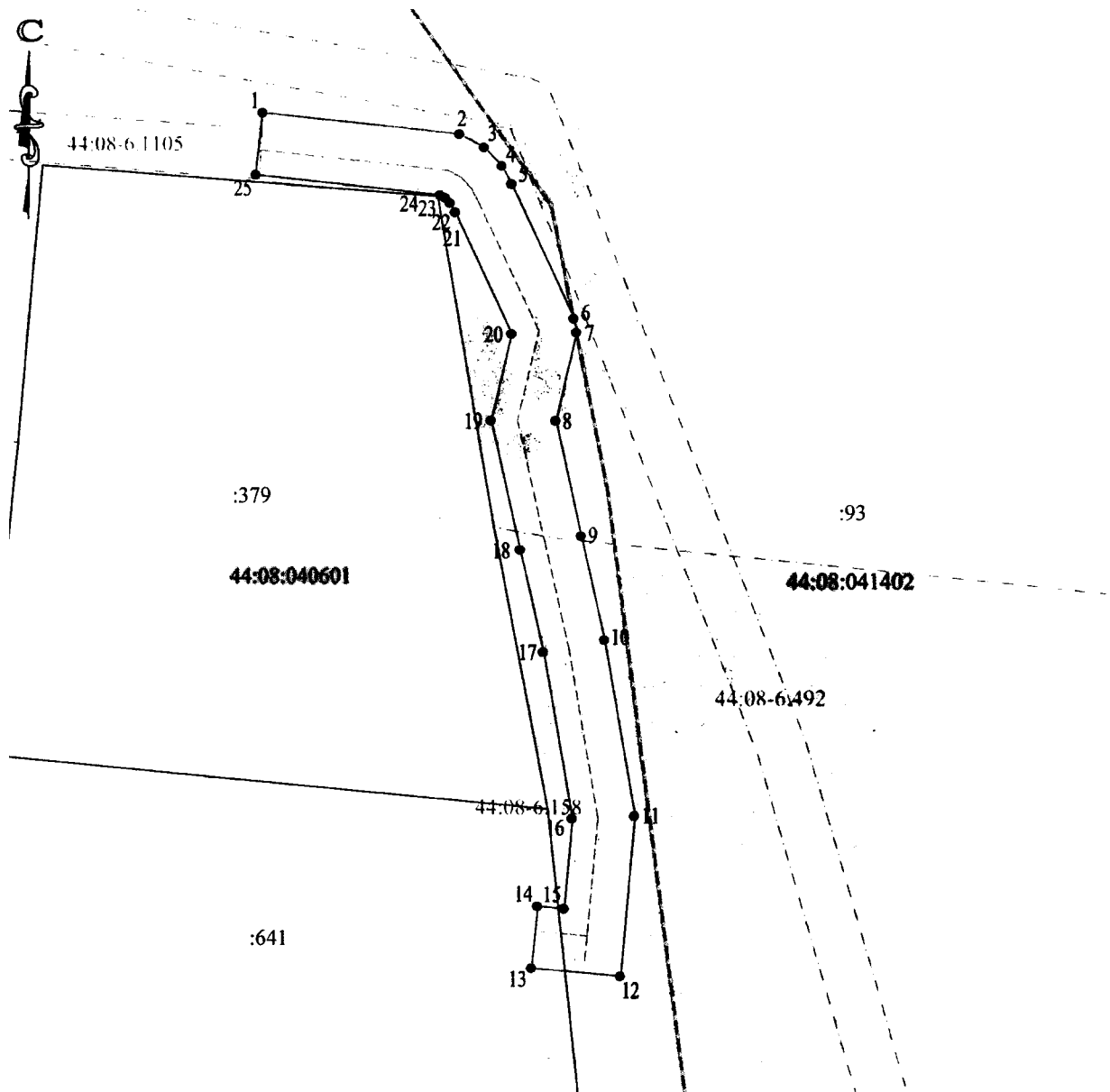
Приложение № 2

к приказу департамента
имущественных и земельных
отношений
Костромской области
от «27» марта 2024 года № 49-од

СВЕДЕНИЯ

о границах охранной зоны сооружения трубопроводного транспорта,
имеющего местоположение: Костромская область, м.р-н Красносельский,
с.п. Подольское, д. Кузнецово, д.69

Обозначение характерных точек границ	Координаты, м	
	X	Y
1	259718,24	1238961,57
2	259716,50	1238977,31
3	259715,43	1238979,29
4	259713,95	1238980,68
5	259712,50	1238981,46
6	259701,74	1238986,42
7	259700,62	1238986,64
8	259693,55	1238984,98
9	259684,29	1238987,04
10	259675,97	1238988,92
11	259661,83	1238991,38
12	259648,96	1238990,26
13	259649,61	1238983,10
14	259654,58	1238983,59
15	259654,38	1238985,70
16	259661,62	1238986,34
17	259674,99	1238984,02
18	259683,19	1238982,16
19	259693,58	1238979,85
20	259700,51	1238981,48
21	259710,26	1238976,98
22	259711,00	1238976,58
23	259711,42	1238976,20
24	259711,63	1238975,79
25	259713,27	1238961,02
1	259718,24	1238961,57



Масштаб 1:500

Используемые условные знаки и обозначения:

- 1 • - обозначение характерных точек границ охранной зоны.
- - обозначение границы охранной зоны
- - обозначение границы населенного пункта.
- - обозначение границы ЗОУИТ, содержащаяся в ЕГРН
- - обозначение границы кадастрового квартала.
- - обозначение сооружения.
- - обозначение границы земельных участков, содержащаяся в ЕГРН
- - обозначение границы объектов капитального строительства, содержащаяся в ЕГРН (здания, сооружения).
- :641 - номер земельного участка.
- 44:08-040601 - номер кадастрового квартала.
- 44:08-6.1105 - номер ЗОУИТ.

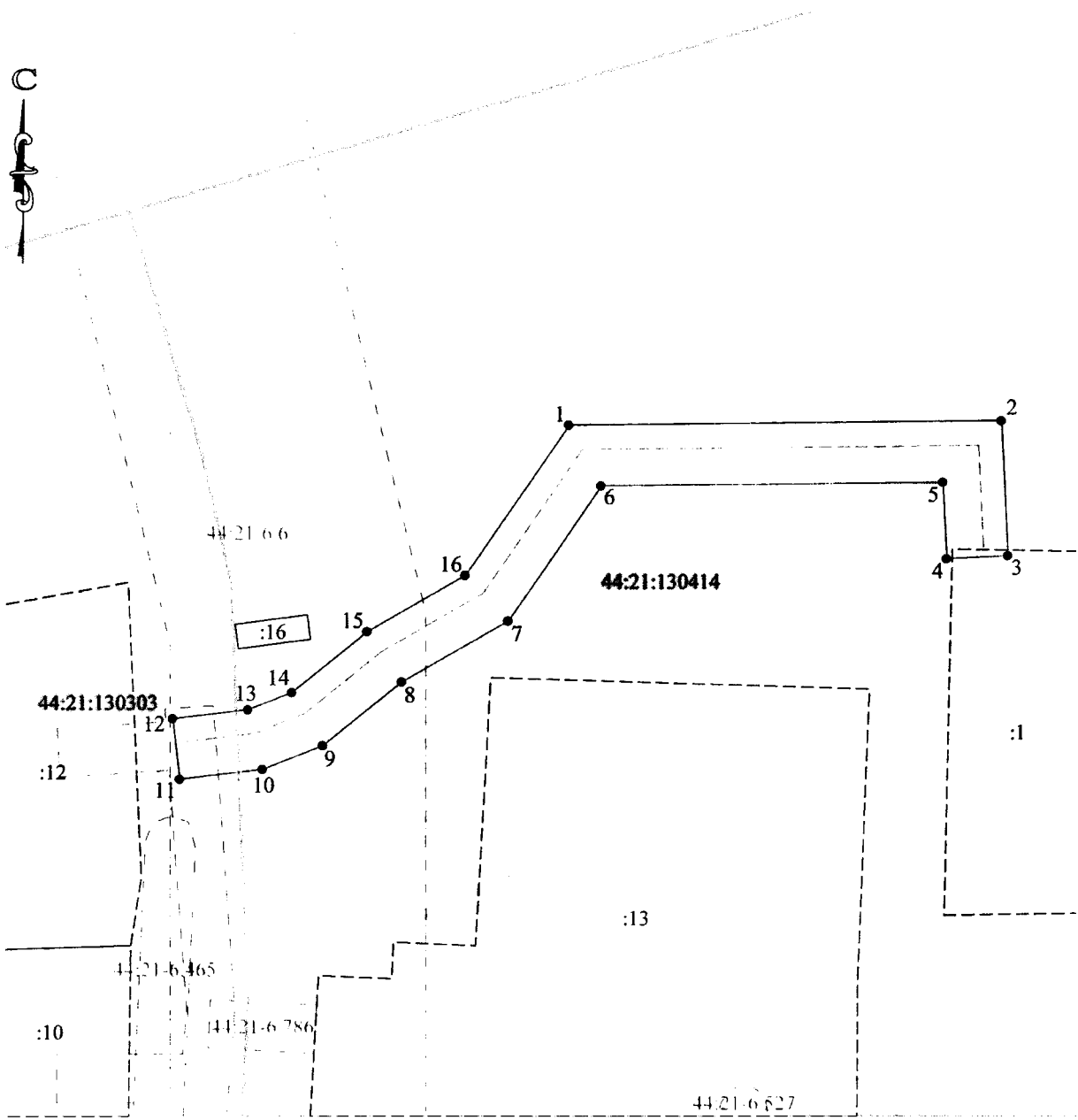
Приложение № 3

к приказу департамента
имущественных и земельных
отношений
Костромской области
от «27» марта 2024 года № 49-од

СВЕДЕНИЯ

о границах охранной зоны сооружения трубопроводного транспорта,
имеющего местоположение: Костромская область, Судиславский р-н,
пгт. Судиславль, ул. Костромская, д.19

Обозначение характерных точек границ	Координаты, м	
	X	Y
1	303343,76	1258876,21
2	303344,13	1258911,79
3	303333,06	1258912,35
4	303332,80	1258907,36
5	303339,08	1258907,04
6	303338,78	1258878,87
7	303327,68	1258871,29
8	303322,69	1258862,61
9	303317,45	1258856,14
10	303315,51	1258851,19
11	303314,70	1258844,36
12	303319,67	1258843,77
13	303320,40	1258849,97
14	303321,82	1258853,60
15	303326,82	1258859,78
16	303331,44	1258867,80
1	303343,76	1258876,21



Масштаб 1:500

Используемые условные знаки и обозначения

- 1 • - обозначение характерных точек границ охранной зоны.
- - обозначение границы охранной зоны
- - обозначение границы населенного пункта.
- - обозначение границы ЗОУИТ, содержащаяся в ЕГРН
- - обозначение границы кадастрового квартала.
- - обозначение сооружения.
- - обозначение границы земельных участков, содержащаяся в ЕГРН
- - обозначение границы объектов капитального строительства, содержащаяся в ЕГРН (здания, сооружения).
- :16 - номер земельного участка.
- 44:21:130414 - номер кадастрового квартала.
- 44:21:66 - номер ЗОУИТ.

Приложение № 4

к приказу департамента
имущественных и земельных
отношений
Костромской области
от «27» марта 2024 года № 49-од

СВЕДЕНИЯ

о границах охранной зоны сооружения трубопроводного транспорта,
имеющего местоположение: Костромская область, Костромской р-н,
д. Емельянка, д.1А, д.1В, д.2, д.3А, д.6А, д.6Б, д.8П, д.11, д.13, д.14А,
д.18А, д.18Г, д.21А, д.24, д.28, д.31, д.35

Обозначение характерных точек границ	Координаты, м	
	X	Y
1	2	3
1	288079,57	1203365,47
2	288079,88	1203368,53
3	288081,22	1203381,68
4	288083,28	1203402,92
5	288084,79	1203413,50
6	288086,05	1203424,95
7	288081,08	1203425,49
8	288079,83	1203414,12
9	288078,32	1203403,52
10	288076,25	1203382,18
11	288075,12	1203371,07
12	288070,46	1203371,66
13	288069,83	1203366,70
1	288079,57	1203365,47
14	288227,46	1203554,15
15	288228,10	1203559,11
16	288222,01	1203559,89
17	288221,37	1203554,94
14	288227,46	1203554,15
18	288173,64	1203620,42
19	288174,16	1203625,40
20	288171,00	1203625,72
21	288171,26	1203629,79
22	288166,27	1203630,11
23	288165,70	1203621,25

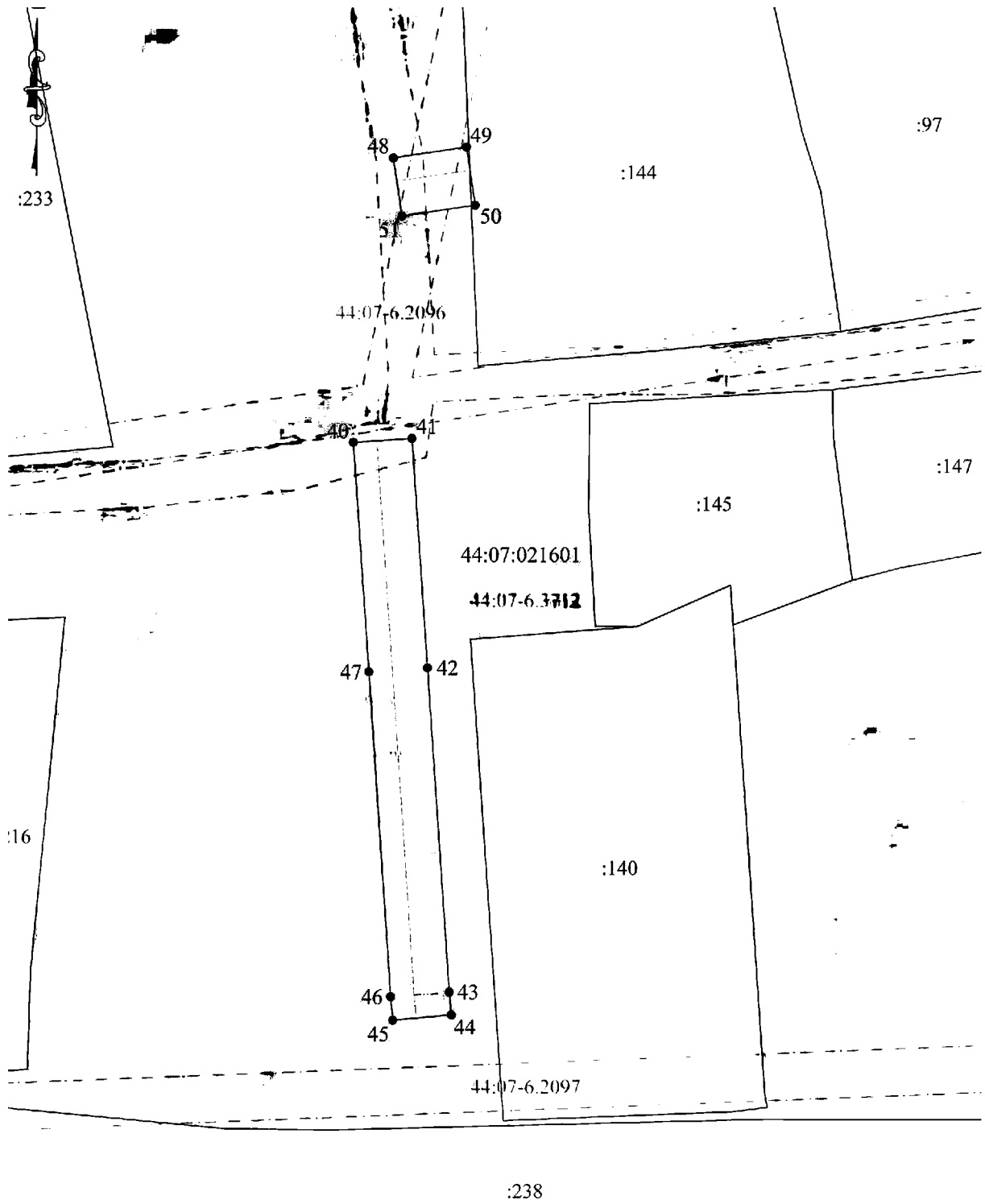
Обозначение характерных точек границ	Координаты, м	
	X	Y
1	2	3
18	288173,64	1203620,42
24	288096,20	1203670,60
25	288096,84	1203678,69
26	288091,85	1203679,08
27	288091,59	1203675,70
28	288074,76	1203676,07
29	288056,56	1203676,33
30	288056,49	1203671,33
31	288074,67	1203671,07
24	288096,20	1203670,60
32	288184,39	1203695,39
33	288186,16	1203700,07
34	288180,74	1203702,12
35	288178,97	1203697,44
32	288184,39	1203695,39
36	288066,28	1203723,56
37	288066,65	1203728,54
38	288060,28	1203729,02
39	288059,90	1203724,04
36	288066,28	1203723,56
40	288193,66	1203775,91
41	288193,99	1203780,90
42	288174,47	1203782,22

1	2	3
43	288146,87	1203784,07
44	288144,93	1203784,24
45	288144,48	1203779,26
46	288146,48	1203779,08
47	288174,14	1203777,23
40	288193,66	1203775,91
48	288217,87	1203779,31
49	288218,79	1203785,54
50	288213,84	1203786,27
51	288212,93	1203780,04
48	288217,87	1203779,31
52	288206,32	1203851,42
53	288205,13	1203860,03
54	288204,83	1203863,03
55	288197,19	1203862,07
56	288197,81	1203857,11
57	288200,44	1203857,44
58	288201,37	1203850,73
52	288206,32	1203851,42
59	288269,07	1203887,13
60	288269,15	1203892,13
61	288264,83	1203892,19
62	288264,75	1203887,19
59	288269,07	1203887,13
63	288170,77	1203905,34
64	288172,32	1203926,90
65	288174,25	1203926,51
66	288175,26	1203931,40
67	288167,74	1203932,95
68	288166,12	1203910,45
69	288166,09	1203905,45
63	288170,77	1203905,34
70	288115,99	1203954,22
71	288115,72	1203957,36
72	288114,75	1203966,52
73	288113,35	1203973,73
74	288113,16	1203974,66
75	288112,86	1203976,61
76	288110,77	1203989,08
77	288108,79	1204000,06

1	2	3
78	288103,74	1204015,66
79	288098,41	1204030,74
80	288087,82	1204029,52
81	288082,17	1204028,72
82	288080,11	1204028,81
83	288079,34	1204032,25
84	288074,46	1204031,16
85	288075,43	1204026,82
86	288077,69	1204027,25
87	288078,23	1204023,11
88	288088,46	1204024,56
89	288095,02	1204025,32
90	288099,01	1204014,06
91	288103,92	1203998,84
92	288105,85	1203988,22
93	288107,92	1203975,83
94	288108,21	1203973,91
95	288108,45	1203972,78
96	288109,80	1203965,78
97	288110,51	1203959,09
98	288108,86	1203959,05
99	288108,98	1203954,05
70	288115,99	1203954,22
100	288017,06	1204017,17
101	288021,76	1204018,85
102	288018,87	1204026,94
103	288016,38	1204036,51
104	288014,74	1204044,19
105	288009,85	1204043,15
106	288011,52	1204035,36
107	288014,08	1204025,46
100	288017,06	1204017,17
108	288117,58	1204085,65
109	288117,93	1204090,63
110	288113,47	1204090,95
111	288113,12	1204085,96
108	288117,58	1204085,65
112	288222,54	1204089,39
113	288224,46	1204100,17
114	288219,54	1204101,05
115	288217,62	1204090,27
112	288222,54	1204089,39



Мащтаб 1:1000



Масштаб 1:500



Мащтаб 1:1000