

**ДЕПАРТАМЕНТ
ИМУЩЕСТВЕННЫХ И ЗЕМЕЛЬНЫХ ОТНОШЕНИЙ
КОСТРОМСКОЙ ОБЛАСТИ**

ПРИКАЗ

от « 3 » июня 2024 года № 77-од

г. Кострома

**Об установлении охранных зон газопроводов
газораспределительных сетей**

В соответствии с подпунктом 1 пункта 2 статьи 56, статьями 105, 106 Земельного кодекса Российской Федерации, постановлением Правительства Российской Федерации от 20 ноября 2000 года № 878 «Об утверждении Правил охраны газораспределительных сетей», Законом Костромской области от 18 июля 2002 года № 68-ЗКО «О разграничении полномочий между органами государственной власти Костромской области в сфере регулирования земельных отношений», постановлением губернатора Костромской области от 29 мая 2015 года № 96 «О департаменте имущественных и земельных отношений Костромской области», на основании обращения ООО «Газпром газораспределение Кострома»,

ПРИКАЗЫВАЮ:


1. Установить охранные зоны газопроводов газораспределительных сетей, находящихся в собственности общества с ограниченной ответственностью «Газпром газораспределение Кострома», перечень которых определен в приложении № 1 к настоящему приказу, в границах, сведения о которых содержатся в приложениях №№ 2 – 26 к настоящему приказу.

2. Наложить ограничения (обременения) на расположенные в охранных зонах газопроводов газораспределительных сетей земельные участки, определив условия их использования в соответствии с Правилами охраны газораспределительных сетей, утвержденными постановлением Правительства Российской Федерации от 20 ноября 2000 года № 878 «Об утверждении Правил охраны газораспределительных сетей».

3. Убытки, причиненные в связи с установлением охранной зоны газопровода газораспределительной сети, возмещает собственник такого сооружения в сроки, указанные в пункте 13 статьи 57.1 Земельного кодекса Российской Федерации.

4. Настоящий приказ вступает в силу со дня его официального опубликования.

Директор департамента

A handwritten signature in black ink, appearing to read 'Иванова' (Ivanova), written in a cursive style.

М.А. Иванова

Приложение № 1

к приказу департамента
имущественных и земельных
отношений
Костромской области
от « 3 » июня 2024 года № 77-од

ПЕРЕЧЕНЬ

газопроводов газораспределительных сетей, в связи с размещением
которых устанавливаются охранные зоны

№ п/п	Назначение объекта (вид)	Наименование объекта	Кадастровый номер объекта	Местоположение объекта
1	2	3	4	5
1	Сооружения трубопроводного транспорта	Газопровод-ввод к жилому дому по адресу: Костромская область, Красносельский район, дом без номера на земельном участке в 1520 м на юго-восток от ОМЗ 518	44:08:062701:414	Костромская область, Красносельский район, дом без номера на земельном участке в 1520 м на юго-восток от ОМЗ 518
2	Сооружения трубопроводного транспорта	Газопровод-ввод к жилому дому по адресу: Костромская область, Костромской район, п. Никольское, ул. 2-я Октябрьская, д.63	44:07:080114:402	Костромская область, Костромской район, п. Никольское, ул. 2-я Октябрьская, д.63
3	Сооружения трубопроводного транспорта	Газопровод-ввод к автомобильной весовой по адресу: г. Кострома, ул. Юбилейная, дом 24 (лит. 2Г)	44:27:070601:2144	Костромская область, г. Кострома, ул. Юбилейная, дом 24 (лит. 2Г)
4	Сооружения трубопроводного транспорта	Газопровод-ввод к жилому дому по адресу: Костромская область, Костромской район, п. Зарубино, ул. Молодежная, д.2А (кадастровый номер земельного участка 44:07:020105:1085)	44:07:020105:1180	Костромская область, Костромской район, п. Зарубино, ул. Молодежная, д.2А (кадастровый номер земельного участка 44:07:020105:1085)
5	Сооружения трубопроводного транспорта	Газопровод-ввод к жилому дому по адресу: Костромская область, Костромской район, г. Кострома, ул. Героев, д.58	44:27:030101:6269	Костромская область, г. Кострома, ул. Героев, д. 58

1	2	3	4	5
6	Сооружения трубопроводного транспорта	Газопровод-ввод к жилому дому по адресу: Костромская область, Костромской район, г. Кострома, проспект Речной, д.161 по генеральному плану (земельный участок с кадастровым № 44:27:030101:1068)	44:27:030101:6270	Костромская область, г. Кострома, проспект Речной, д. 161 по генеральному плану (земельный участок с кадастровым № 44:27:030101:1068)
7	Сооружения трубопроводного транспорта	Газопровод-ввод к зданию складов и гаражей по адресу: г. Кострома, ул. Мясницкая, д.43 лит. Д (кад. № 3.У. 44:27:040609:147)	44:27:000000:17177	Костромская область, г. Кострома, ул. Мясницкая, д.43 лит. Д (кад. № 3.У. 44:27:040609:147)
8	Сооружения трубопроводного транспорта	Газопровод-ввод к жилому дому по адресу: Костромская область, Костромской район, п. Караваево, ул. Шувалово, дом без номера в 30 м на юго-восток от д.36 (кадастровый номер земельного участка 44:07:030116:354)	44:07:030116:360	Костромская область, Костромской район, п. Караваево, ул. Шувалово, дом без номера в 30 м на юго- восток от д.36 (кадастровый номер земельного участка 44:07:030116:354)
9	Сооружения трубопроводного транспорта	Газопровод-ввод к жилому дому по адресу: г. Кострома, ул. Героев, д.143	44:27:020505:123	Костромская область, г. Кострома, ул. Героев, д.143
10	Сооружения трубопроводного транспорта	Газопровод-ввод к жилому дому по адресу: Костромская область, Костромской район, д. Коряково, ул. Лейтенанта Шишова, дом без номера в 30 м на северо-запад от д.80 (кадастровый номер земельного участка 44:07:021408:170)	44:07:021408:177	Костромская область, Костромской район, д. Коряково, ул. Лейтенанта Шишова, дом без номера в 30 м на северо-запад от д.80 (кадастровый номер земельного участка 44:07:021408:170)
11	Сооружения трубопроводного транспорта	Газопровод-ввод к жилому дому по адресу: Костромская область, Костромской район, д. Середняя, дом без номера на земельном участке с кадастровым номером 44:07:110111:28	44:07:110111:246	Костромская область, Костромской район, д. Середняя, дом без номера на земельном участке с кадастровым номером 44:07:110111:28
12	Сооружения трубопроводного транспорта	Газопровод-ввод к нежилому строению, расположенному по адресу: Костромская область, Костромской район, г. Кострома, микрорайон Давыдовский-2, д.71А	44:27:070304:3136	Костромская область, г. Кострома, мкр. Давыдовский-2, д.71а

1	2	3	4	5
13	Сооружения трубопроводного транспорта	Газопровод-ввод к зданию дома культуры по адресу: Костромская область, Костромской район, п. Шувалово, ул. Победы, д.63	44:07:121108:183	Костромская область, Костромской р-н, п. Шувалово, ул. Победы, д.63
14	Сооружения трубопроводного транспорта	Газопровод-ввод к жилому дому по адресу: Костромская область, Красносельский район, с. Здемирово, д.154А	44:08:040303:217	Костромская область, Красносельский р-н, с. Здемирово, д.154А
15	Сооружения трубопроводного транспорта	Газопровод-ввод к жилому дому по адресу: Костромская область, Костромской район, г. Кострома, ул. Аркадия Жолниренко, д.69	44:27:020118:387	Костромская область, г. Кострома, ул. Аркадия Жолниренко, д.69
16	Сооружения трубопроводного транспорта	Газопровод-ввод к жилому дому по адресу: Костромская область, Костромской район, г. Кострома, ул. Холмовая, дом без номера на земельном участке д.16 кадастровый номер 44:27:080121:258	44:27:080121:260	Костромская область, г. Кострома, ул. Холмовая, дом без номера на земельном участке д.16 кадастровый номер 44:27:080121:258
17	Сооружения трубопроводного транспорта	Газопровод-ввод к жилому дому по адресу: Костромская область, Костромской район, г. Кострома, ул. Аркадия Жолниренко, дом без номера (кадастровый номер земельного участка 44:27:020118:355)	44:27:020118:388	Костромская область, г. Кострома, ул. Аркадия Жолниренко, дом без номера (кадастровый номер земельного участка 44:27:020118:355)
18	Сооружения трубопроводного транспорта	Газопровод-ввод к жилому дому по адресу: Костромская область, Красносельский район, д. Боровиково, ул. Исаевская, д.21А	44:08:010201:893	Костромская область, Красносельский район, д. Боровиково, ул. Исаевская, д.21А
19	Сооружения трубопроводного транспорта	Газопровод-ввод к жилому дому по адресу: Костромская область, Красносельский район, д. Гридино, ул. Юбилейная, дом без номера (в 54 м на юго-восток от д.28 кадастровый номер земельного участка 44:08:020203:44)	44:08:020203:156	Костромская область, Красносельский р-н, д. Гридино, ул. Юбилейная, дом без номера (в 54 м на юго- восток от д.28 кадастровый номер земельного участка 44:08:020203:44)
20	Сооружения трубопроводного транспорта	Газопровод-ввод к жилому дому по адресу: Костромская область, Костромской район, п. Апраксино, дом без	44:07:010103:509	Костромская область, Костромской р-н, п. Апраксино, дом без номера в 248 м на северо-восток от ОМЗ

1	2	3	4	5
		номера в 248 м на северо-восток от ОМЗ № 031 кадастровый номер земельного участка 44:07:010103:144		№ 031 кадастровый номер земельного участка 44:07:010103:144
21	Сооружения трубопроводного транспорта	Газопровод-ввод к жилому дому по адресу: Костромская область, Костромской район, г. Кострома, ул. Аркадия Жолниренко, д.67	44:27:020118:389	Костромская область, г. Кострома, ул. Аркадия Жолниренко, д.67
22	Сооружения трубопроводного транспорта	Газопровод-ввод к зданию магазина по адресу: Костромская область, Костромской район, д. Средняя, ул. Филиппова, д.9	44:07:110108:344	Костромская область, Костромской р-н, д. Средняя, ул. Филиппова, д.9
23	Сооружения трубопроводного транспорта	Газопровод-ввод к жилому дому по адресу: Костромская область, Костромской район, п. Апраксино, ул. Скворцова, дом без номера в 58 м на северо-восток от д.85, на земельном участке с кадастровым номером 44:07:010107:594	44:07:010107:634	Костромская область, Костромской р-н, п. Апраксино, ул. Скворцова, дом без номера в 58 м на северо-восток от д.85, на земельном участке с кадастровым номером 44:07:010107:594
24	Сооружения трубопроводного транспорта	Газопровод-ввод к жилому дому по адресу: Костромская область, Костромской район, г. Кострома, ул. Аркадия Жолниренко, д.23	44:27:020118:390	Костромская область, г. Кострома, ул. Аркадия Жолниренко, д.23
25	Сооружения трубопроводного транспорта	Газопровод-ввод к жилому дому по адресу: Костромская область, Костромской район, г. Кострома, ул. Аркадия Жолниренко, д.25	44:27:020118:391	Костромская область, г. Кострома, ул. Аркадия Жолниренко, д.25

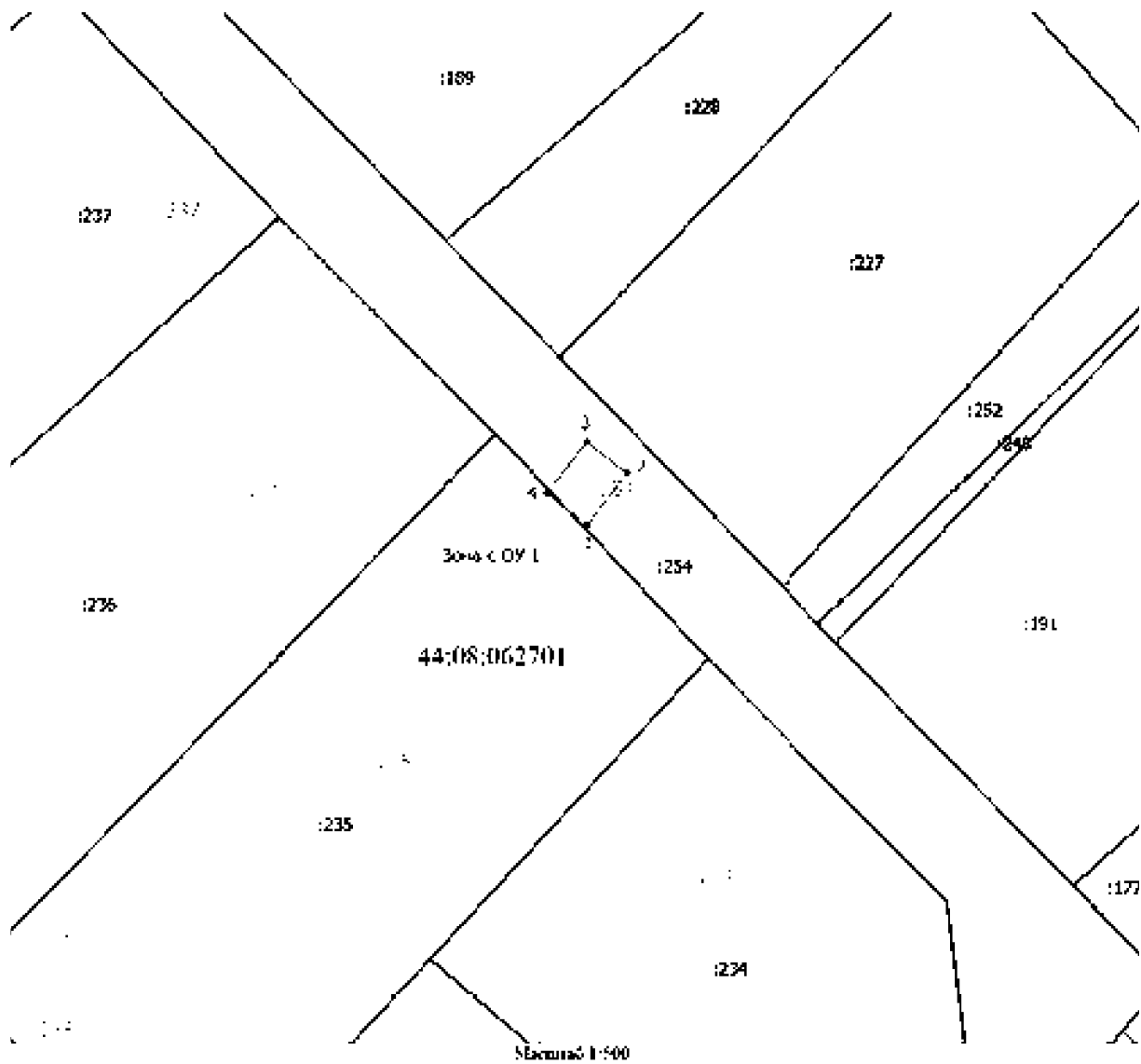
Приложение № 2

к приказу департамента
имущественных и земельных
отношений
Костромской области
от « 3 » июня 2024 года № 77-од

СВЕДЕНИЯ

о границах охранной зоны сооружения трубопроводного транспорта,
имеющего местоположение: Костромская область, Красносельский район,
дом без номера на земельном участке в 1520 м на юго-восток от ОМЗ 518

Обозначение характерных точек границ	Координаты, м	
	X	Y
1	264311,74	1223678,48
2	264315,74	1223681,57
3	264318,18	1223678,41
4	264314,18	1223675,32
1	264311,74	1223678,48



Условные обозначения

- Часть границы, местоположение которой определено при выполнении кадастровых работ
 - Характерная точка границы, сведения о которой позволяют однозначно определить ее положение на местности
 - Обозначение новой характерной точки
 - Часть границы, сведения ЕИРН о которой позволяют однозначно определить ее положение на местности
 - Ось газопровода
- Зона с ОУ 1** - Зона с особыми условиями использования территории (Зона с ОУ 1 - Запретоведение в данном доме по адресу: Кооператива области, Красносельский район, дом без номера на земельном участке в 1520 кв.м на юго-востоке от ОМБ 548)
- :177** - Кадастровый номер земельного участка
- — — — — - Границы кадастрового квартала
- 44:08:062701** - Номер кадастрового квартала

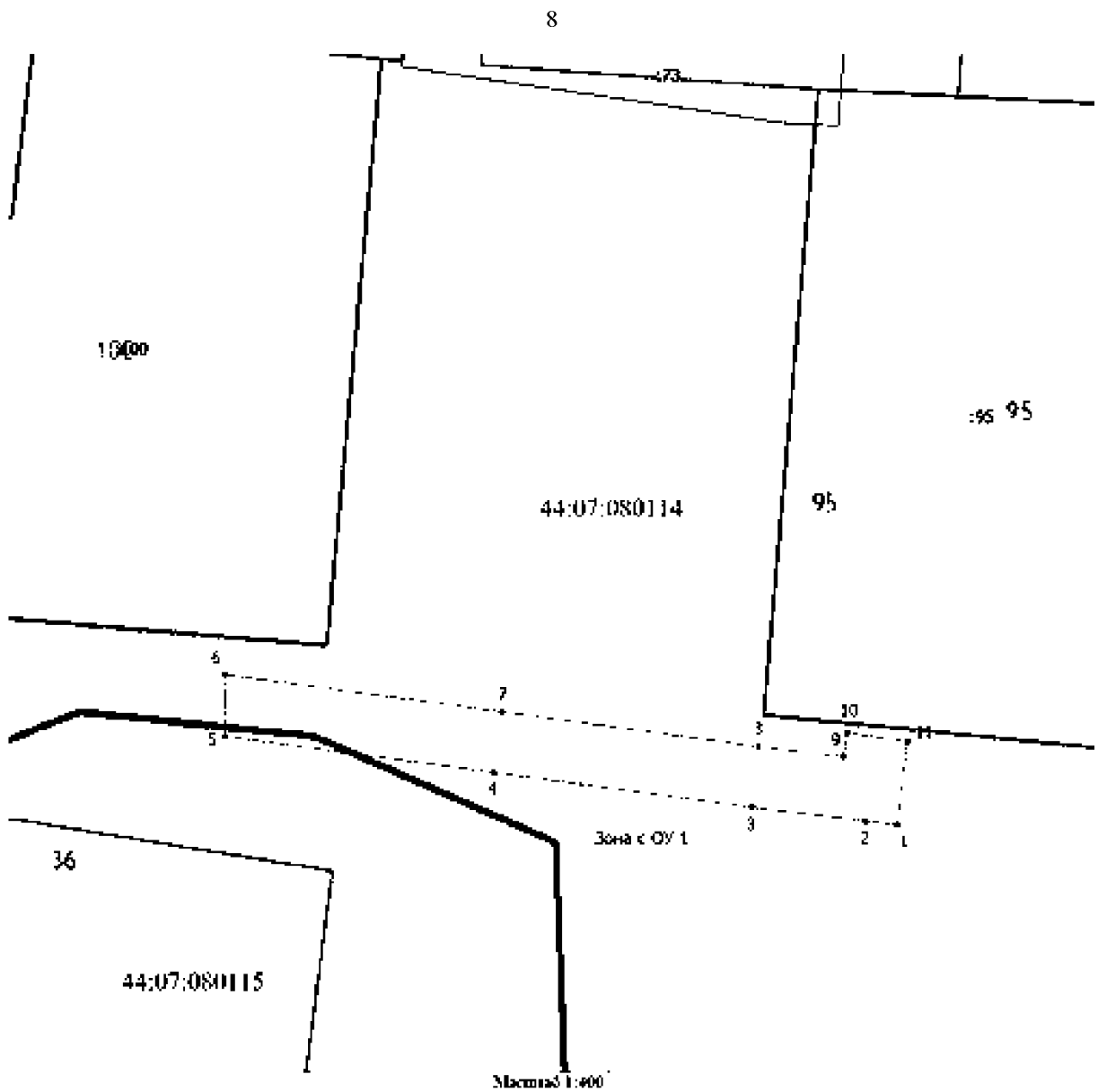
Приложение № 3

к приказу департамента
имущественных и земельных
отношений
Костромской области
от « 3 » июня 2024 года № 77-од

СВЕДЕНИЯ

о границах охранной зоны сооружения трубопроводного транспорта,
имеющего местоположение: Костромская область, Костромской район,
п. Никольское, ул. 2-я Октябрьская, д.63

Обозначение характерных точек границ	Координаты, м	
	X	Y
1	295680,30	1225153,86
2	295680,54	1225151,82
3	295681,44	1225144,22
4	295683,72	1225127,36
5	295686,08	1225109,75
6	295690,12	1225109,75
7	295687,68	1225127,90
8	295685,40	1225144,72
9	295684,74	1225150,36
10	295686,31	1225150,59
11	295685,73	1225154,55
1	295680,30	1225153,86



Условные обозначения

- | | | | |
|--|---|-------------------------------------|---|
| <p>—</p> <p>8</p> <p>—</p> <p>Зона с ОУ 1</p> <p>—</p> <p>44:07:080114</p> | <p>- Часть границы, сведения о которой отражены в Едином государственном кадастре недвижимости</p> <p>- Зона с особыми условиями использования территории Зона с ОУ 1 - Газопровод-линия для теплого дома по адресу: Московская область, Космовской район, п. Шиховское, ул. 3-я Октябрьская, д. 63</p> <p>- Кадастровый номер земельного участка</p> <p>- Граница кадастрового квартала</p> <p>- Номер кадастрового квартала</p> | <p>—</p> <p>1</p> <p>—</p> <p>—</p> | <p>- Часть границы, сведения о которой позволяют однозначно определить ее местоположение на местности</p> <p>- (Характерная точка границы, сведения о которой позволяют однозначно определить ее местоположение на местности)</p> <p>- Часть границы, сведения о которой позволяют однозначно определить ее местоположение на местности</p> <p>- Газопровод</p> |
|--|---|-------------------------------------|---|

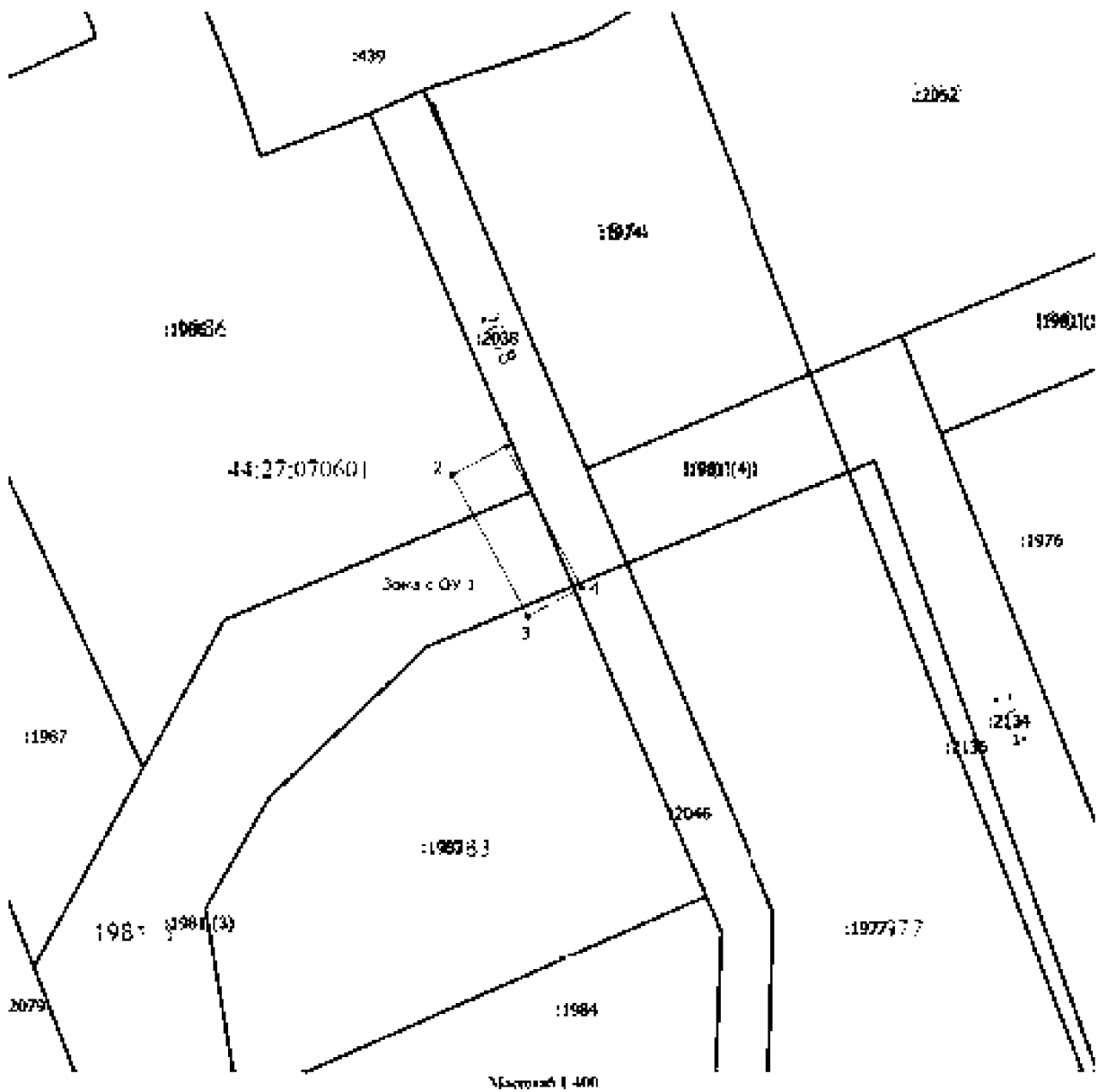
Приложение № 4

к приказу департамента
имущественных и земельных
отношений
Костромской области
от « 3 » июня 2024 года № 77-од

СВЕДЕНИЯ

о границах охранной зоны сооружения трубопроводного транспорта,
имеющего местоположение: Костромская область, г. Кострома,
ул. Юбилейная, дом 24 (лит. 2Г)

Обозначение характерных точек границ	Координаты, м	
	X	Y
1	287543,15	1215835,48
2	287541,27	1215831,96
3	287532,02	1215836,94
4	287533,92	1215840,46
1	287543,15	1215835,48



Условные обозначения:

- Часть границы, застроенная забором отрезочно при выполнении кадастровых работ
 - Часть границы, сведения о которой позволяют однозначно определить ее положение на местности
 - Область с иной характеристикой земли
 - Часть границы, сведения в Едином государственном реестре недвижимости о которой позволяют однозначно определить ее положение на местности
 - Газопровод
- Зона с ОУ 1**
- Зона с особыми условиями использования территории (Зона с ОУ 1 - Электропроводка автомобильной железной дороги по адресу: г. Кострома, ул. Жылбицкая, дом 24 (лит. 2Г)
 - Кадастровый номер земельного участка
- 44:27:070601**
- Граница кадастрового квартала
 - Номер кадастрового квартала

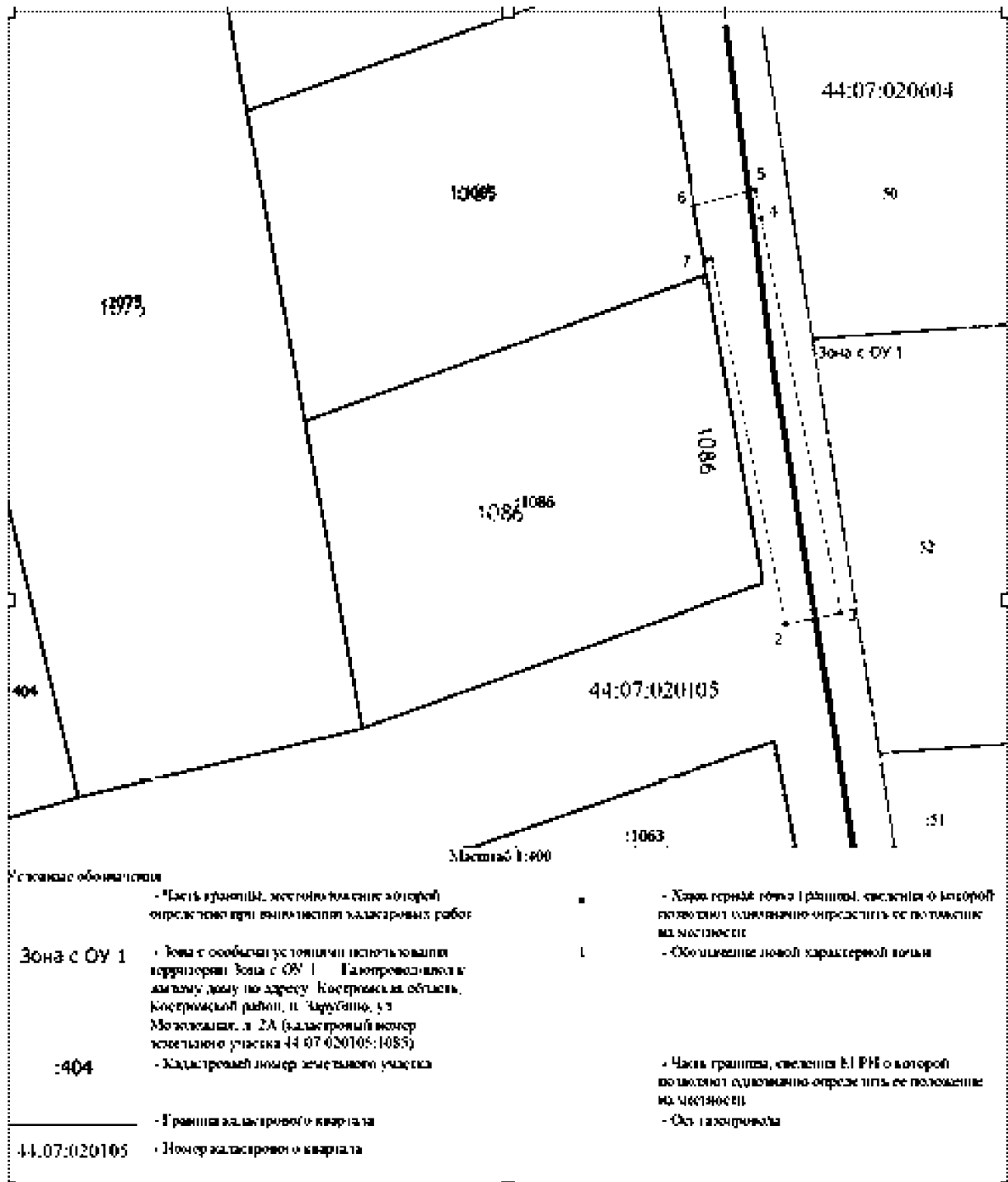
Приложение № 5

к приказу департамента
имущественных и земельных
отношений
Костромской области
от « 3 » июня 2024 года № 77-од

СВЕДЕНИЯ

о границах охранной зоны сооружения трубопроводного транспорта,
имеющего местоположение: Костромская область, Костромской район,
п. Зарубино, ул. Молодежная, д. 2А (кадастровый номер земельного
участка 44:07:020105:1085)

Обозначение характерных точек границ	Координаты, м	
	X	Y
1	285392,86	1201026,54
2	285366,98	1201031,76
3	285367,78	1201035,68
4	285395,70	1201030,04
5	285397,77	1201029,63
6	285396,63	1201025,14
7	285392,75	1201026,12
1	285392,86	1201026,54



Условные обозначения

- Часть границы земельного участка, местоположение которой определено при выполнении кадастровых работ
- Зона с особыми условиями использования территории Зона с ОУ 1 Газопроводная линия для дома по адресу: Кемеровская область, Кемеровский район, п. Зарубино, ул. Молодежная, д. 2А (кадастровый номер земельного участка 44:07:020105:1085)
- Кадастровый номер земельного участка
- Граница кадастрового квартала
- Номер кадастрового квартала
- Часть границы земельного участка, местоположение которой определено исключительно на местности
- Обозначение линии характерной точки
- Часть границы земельного участка, местоположение которой определено исключительно на местности
- Ос. газопровода

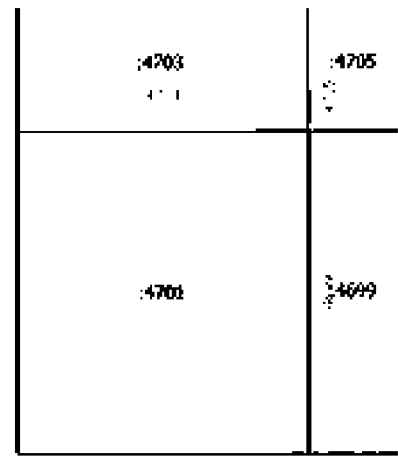
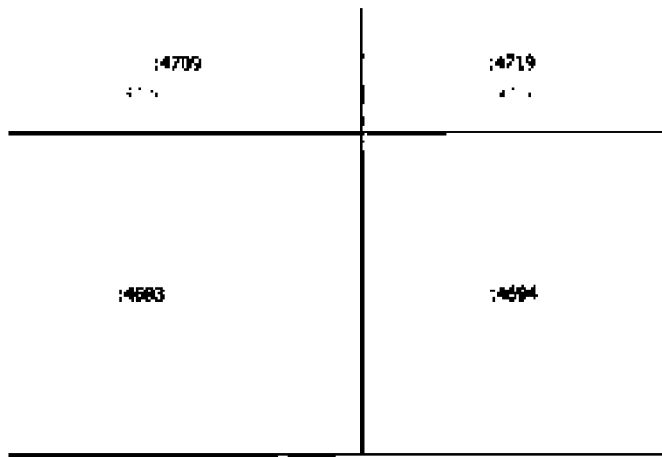
Приложение № 6

к приказу департамента
имущественных и земельных
отношений
Костромской области
от « 3 » июня 2024 года № 77-од

СВЕДЕНИЯ

о границах охранной зоны сооружения трубопроводного транспорта,
имеющего местоположение: Костромская область, г. Кострома,
ул. Героев, д.58

Обозначение характерных точек границ	Координаты, м	
	X	Y
1	297506,31	1212046,13
2	297524,51	1212045,85
3	297524,45	1212041,85
4	297506,25	1212042,13
1	297506,31	1212046,13

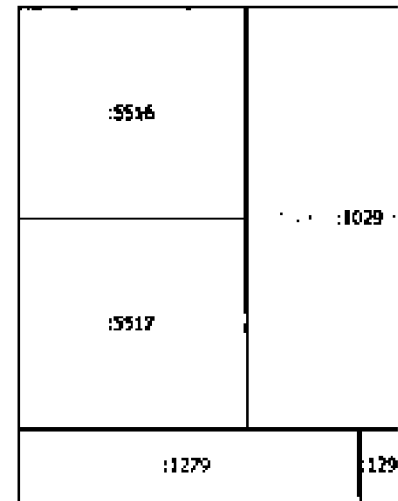


3 2

Зона с ОУ 1



44:27:030101



Условные обозначения

- Место границы, местоположение которой определено при выполнении кадастровых работ

Зона с ОУ 1

- Зона с особыми условиями использования территории (Зона с ОУ 1)

:673

- Кадастровый номер земельного участка

----- Граница адресного квартала

44:27:030101

- Номер адресного квартала

- Характерная точка границы, сведения о которой позволяют однозначно определить ее положение на местности

- Обязательство полевой характеристики земли

- Числа границы, сведения ЕИПН о которой позволяют однозначно определить ее положение на местности

- Обозначение квартала

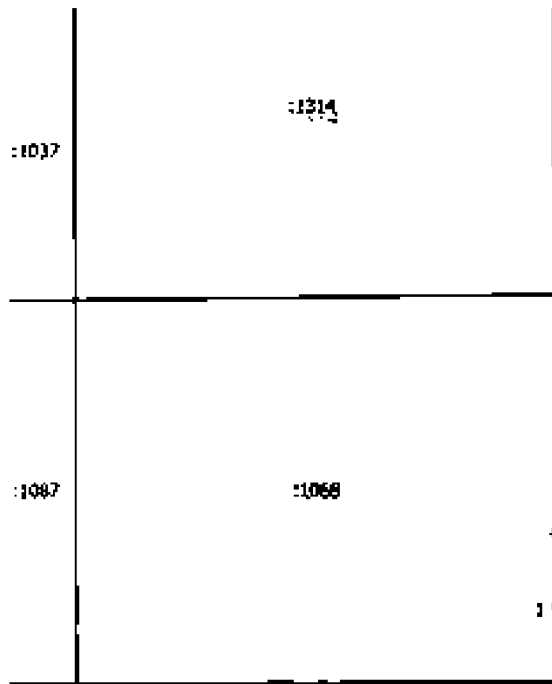
Приложение № 7

к приказу департамента
имущественных и земельных
отношений
Костромской области
от « 3 » июня 2024 года № 77-од

СВЕДЕНИЯ


о границах охранной зоны сооружения трубопроводного транспорта,
имеющего местоположение: Костромская область, г. Кострома,
проспект Речной, д.161 по генеральному плану (земельный участок
с кадастровым № 44:27:030101:1068)

Обозначение характерных точек границ	Координаты, м	
	X	Y
1	297357,72	1212229,60
2	297356,76	1212235,05
3	297356,65	1212241,58
4	297360,65	1212241,64
5	297360,76	1212235,43
6	297361,66	1212230,30
1	297357,72	1212229,60



Зона с ОУ 1

44:27:030101



Масштаб 1:500

Условные обозначения

- Цвет границы, соответствующий номеру
определенный выносом из кадастровых работ

Зона с ОУ 1

- Зона с особыми условиями использования территории Зона с ОУ 1 - Газотранспортная линия доу по адресу: Ковернинская область, Ковернинский район, г. Ковердино, проезд г. Решай, д. 161 по генеральному плану (земельный участок с кадастровым № 44:27:030101:1068)

:1037

- Кадастровый номер земельного участка

- Границы кадастрового квартала

44:27:030101

- Номер кадастрового квартала

- Цвет границ зоны (границы, выноса) в которой
возможно изменение границ или ее положение
на местности

- Обозначение новой характерной точки

- Часть границы, выноса ЕПН в которой
возможно изменение границ или ее положение
на местности

- Обозначение

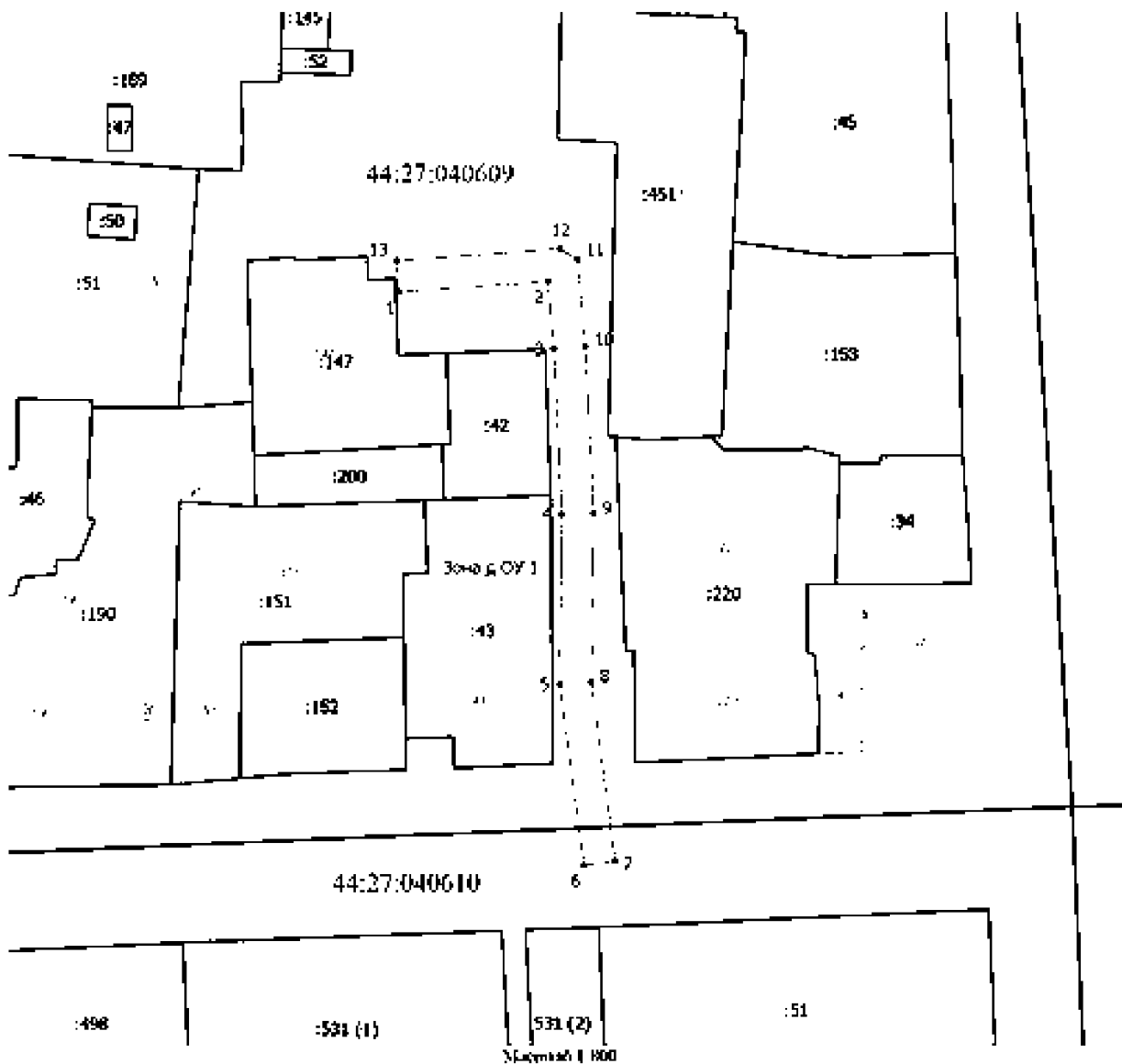
Приложение № 8

к приказу департамента
имущественных и земельных
отношений
Костромской области
от « 3 » июня 2024 года № 77-од

СВЕДЕНИЯ

о границах охранной зоны сооружения трубопроводного транспорта,
имеющего местоположение: Костромская область, г. Кострома,
ул. Мясницкая, д.43 лит. Д (кад. № 3.У. 44:27:040609:147)

Обозначение характерных точек границ	Координаты, м	
	X	Y
1	291073,03	1214368,61
2	291074,37	1214387,48
3	291065,81	1214388,24
4	291044,82	1214389,28
5	291023,25	1214388,99
6	291000,38	1214392,06
7	291000,92	1214396,02
8	291023,49	1214392,99
9	291044,90	1214393,28
10	291066,09	1214392,24
11	291077,19	1214391,24
12	291078,49	1214389,04
13	291077,01	1214368,33
1	291073,03	1214368,61



Условные обозначения

- Часть границы, местоположение которой определено при выполнении кадастровых работ
- Характерная точка границы, сведения о которой позволяют однозначно определить ее положение на местности
- Обязательная точка характерной точки
- Часть границы, сведения ЕИРН о которой позволяют однозначно определить ее положение на местности
- Ось газопровода
- Зона с ОУ 1
- Точка с особыми условиями использования территории (Зона с ОУ 1 - Территория вокруг здания склада и гаражей по адресу: г. Кострома, ул. Мещинская, д. 43 лит. Д (кат. № 15) 44:27:040609-143)
- Кадастровый номер земельного участка
- Граница кадастрового квартала
- Номер кадастрового квартала
- Кадастровый номер

Приложение № 9

к приказу департамента
имущественных и земельных
отношений
Костромской области
от « 3 » июня 2024 года № 77-од

СВЕДЕНИЯ

о границах охранной зоны сооружения трубопроводного транспорта,
имеющего местоположение: Костромская область, Костромской район,
п. Караваево, ул. Шувалово, дом без номера в 30 м на юго-восток от д.36
(кадастровый номер земельного участка 44:07:030116:354)

Обозначение характерных точек границ	Координаты, м	
	X	Y
1	286603,88	1221340,10
2	286607,36	1221342,08
3	286606,02	1221344,42
4	286602,54	1221342,44
1	286603,88	1221340,10



Условные обозначения:

- Часть границы, местоположение которой определено при выполнении кадастровых работ
- Зона с ОУ 1
 - Зона с особыми условиями пользования территории Зона с ОУ 1
 - Кадастровый номер земельного участка
- Граница административного квартала
- Номер административного квартала
- Часть границы, местоположение которой определено исключительно определителем ее положения на местности
- Область неовой характерной точки
- Часть границы, местоположение которой определено исключительно определителем ее положения на местности
- Область кадастрового

Приложение № 10

к приказу департамента
имущественных и земельных
отношений
Костромской области
от « 3 » июня 2024 года № 77-од

СВЕДЕНИЯ

о границах охранной зоны сооружения трубопроводного транспорта,
имеющего местоположение: Костромская область, г. Кострома,
ул. Героев, д. 143

Обозначение характерных точек границ	Координаты, м	
	X	Y
1	297278,84	1213402,02
2	297279,92	1213398,18
3	297274,58	1213396,67
4	297273,50	1213400,51
1	297278,84	1213402,02



Масштаб 1:600

Условные обозначения

- Часть границы, местоположение которой определено при выполнении кадастровых работ
- Характеристика поща границы, сведения о которой позволяют однозначно определить ее положение на местности
- Обязательство поощри характеристической линии
- Часть границы, сведения ЕИРНО которой позволяют однозначно определить ее положение на местности
- Ось газопровода
- Зона с ОУ 1
- Часть границы, местоположение которой определено при выполнении кадастровых работ
- Характеристика поща границы, сведения о которой позволяют однозначно определить ее положение на местности
- Обязательство поощри характеристической линии
- Часть границы, сведения ЕИРНО которой позволяют однозначно определить ее положение на местности
- Ось газопровода
- Граница газопровода квартала
- Номер кадастрового квартала

44.27.020505

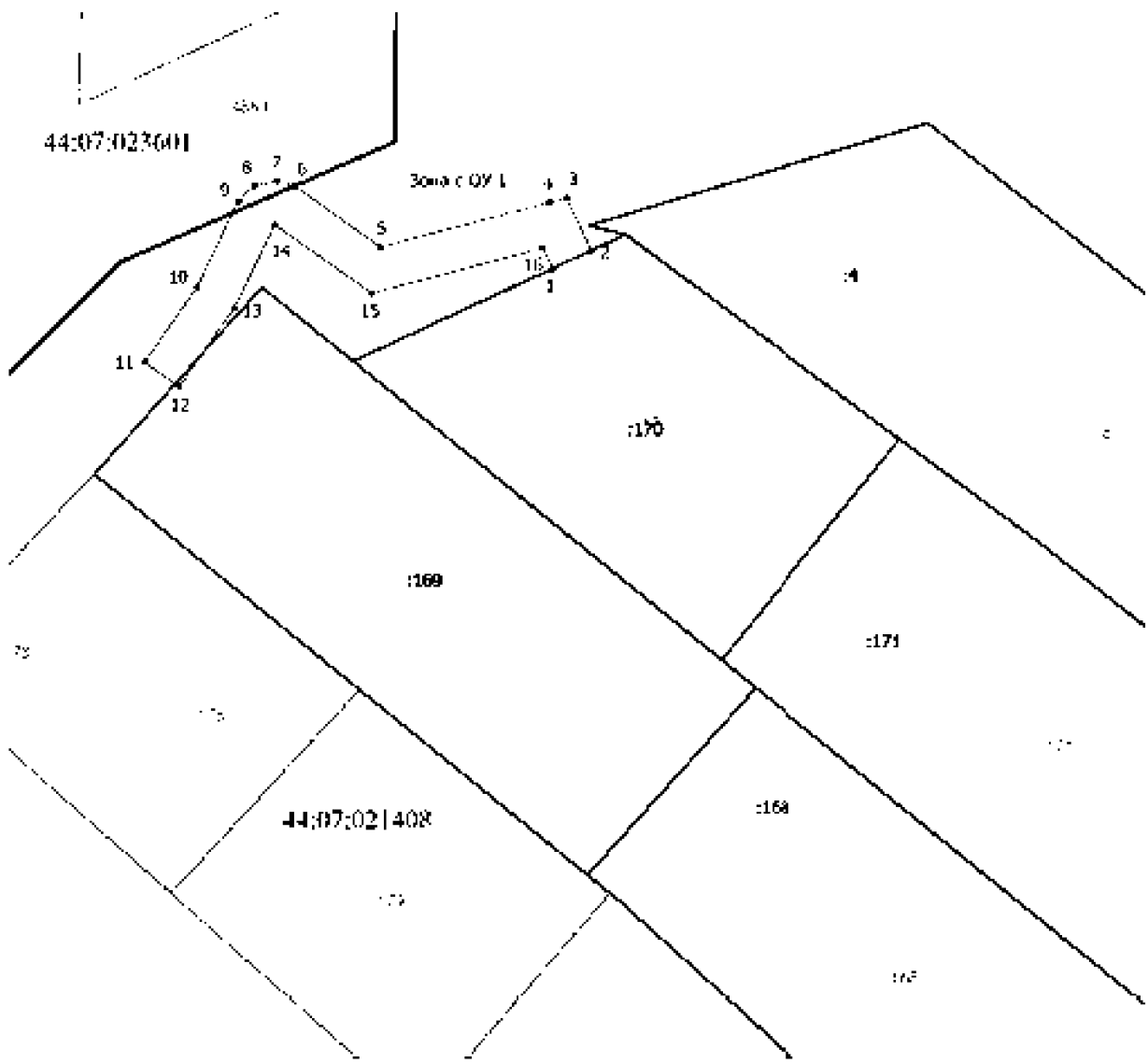
Приложение № 11

к приказу департамента
имущественных и земельных
отношений
Костромской области
от « 3 » июня 2024 года № 77-од

СВЕДЕНИЯ

о границах охранной зоны сооружения трубопроводного транспорта,
имеющего местоположение: Костромская область, Костромской район,
д. Коряково, ул. Лейтенанта Шишова, дом без номера в 30 м на северо-
запад от д.80 (кадастровый номер земельного участка 44:07:021408:170

Обозначение характерных точек границ	Координаты, м	
	X	Y
1	287656,06	1204693,65
2	287657,74	1204697,29
3	287662,70	1204694,99
4	287662,27	1204693,37
5	287658,07	1204677,45
6	287663,76	1204669,48
7	287664,29	1204667,70
8	287663,84	1204665,56
9	287662,42	1204664,09
10	287654,33	1204660,21
11	287647,22	1204655,25
12	287644,94	1204658,53
13	287652,31	1204663,67
14	287660,16	1204667,52
15	287653,73	1204676,65
16	287657,98	1204692,77
1	287656,06	1204693,65



Условные обозначения

- Часть границы, местоположение которой определено при выполнении кадастровых работ
 - Характерная точка границы, сведения о которой позволяют однозначно определить ее положение на местности
 - Обозначение новой характерной точки
 - Часть границы, сведения ЕИРН о которой позволяют однозначно определить ее положение на местности
 - Осевая линия водоема
 - Граница кадастрового квартала
 - Номер кадастрового квартала
- 44:07:02|408 - Номер кадастрового квартала

Зона с ОУ 1

- Зона с особыми условиями использования территории (Зона с ОУ 1 - Подземный вход в жилому дому по адресу: Костромская область, Костромской район, д. Коряково, ул. Лейтенанта Ивашова, дом без номера в 50 м на северо-запад от д. 50 (кадастровый номер земельного участка 44 07 023408 170)

169

- Кадастровый номер земельного участка

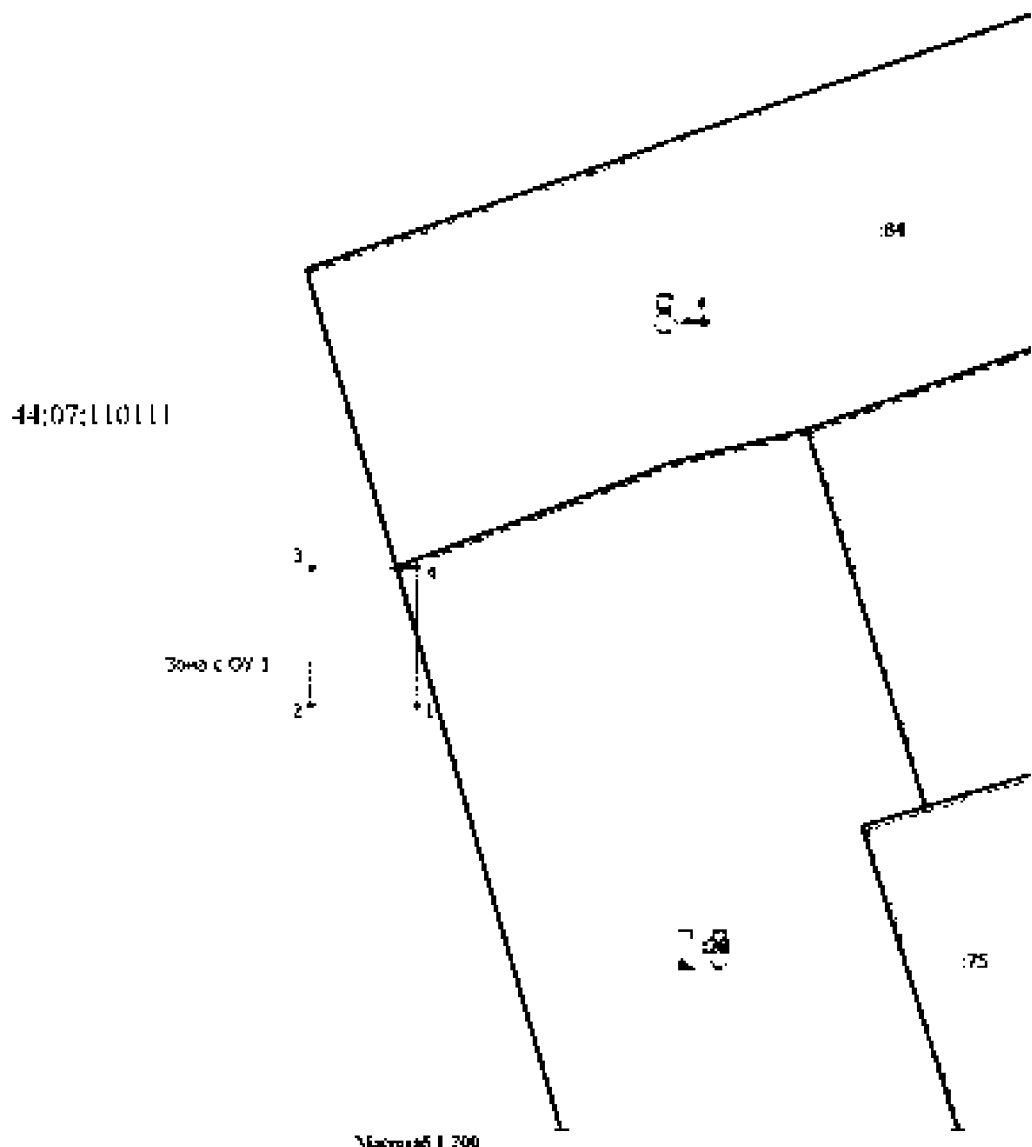
Приложение № 12

к приказу департамента
имущественных и земельных
отношений
Костромской области
от « 3 » июня 2024 года № 77-од

СВЕДЕНИЯ

о границах охранной зоны сооружения трубопроводного транспорта,
имеющего местоположение: Костромская область, Костромской район,
д. Средняя, дом без номера на земельном участке с кадастровым номером
44:07:110111:28

Обозначение характерных точек границ	Координаты, м	
	X	Y
1	284963,06	1215392,21
2	284963,08	1215389,14
3	284967,08	1215389,16
4	284967,06	1215392,23
1	284963,06	1215392,21



Условные обозначения

- Часть границы, местоположение которой определено при выполнении кадастровых работ
- Характерная точка границы, сведения о которой позволяют однозначно определить ее положение на местности
- Обязательная точка характерной точки
- Часть границы, сведения ЕИРН о которой позволяют однозначно определить ее положение на местности
- Оси газопровода
- Зона с ОУ 1
- Часть границы, сведения о которой позволяют однозначно определить ее положение на местности
- Обязательная точка характерной точки
- Часть границы, сведения ЕИРН о которой позволяют однозначно определить ее положение на местности
- Оси газопровода
- Граница кадастрового квартала
- Номер кадастрового квартала

44:07:110111

28

44:07:110111

Масштаб 1:200


Приложение № 13

к приказу департамента
имущественных и земельных
отношений
Костромской области
от « 3 » июня 2024 года № 77-од

СВЕДЕНИЯ

о границах охранной зоны сооружения трубопроводного транспорта,
имеющего местоположение: Костромская область, г. Кострома,
мкр. Давыдовский-2, д.71а

Обозначение характерных точек границ	Координаты, м	
	X	Y
1	287334,35	1218306,64
2	287338,35	1218306,76
3	287338,14	1218313,69
4	287334,14	1218313,57
1	287334,35	1218306,64



Масштаб 1:700

Условные обозначения

<p>- Часть границы, местное название которой определено при выделении кадастрового участка</p> <p>Зона с ОУ 1</p> <p>- Зона с особыми условиями использования территории (Зона с ОУ 1 – Газопроводная линейная структура, расположенная по адресу: Костромская область, Костромской район, г. Кострома, микрорайон Давыдовский-2, д. 71А</p> <p>11645</p> <p>_____ - Граница кадастрового квартала</p> <p>44:27:070304 - Номер кадастрового квартала</p>	<p>- Часть граница зоны (границы, сведения о которой не являются основными при выделении участка на местности)</p> <p>- Обозначение новой характерной точки</p> <p>- Часть граница, сведения ЕИРП о которой являются основными при выделении участка на местности</p> <p>- Оси газопровода</p>
--	--

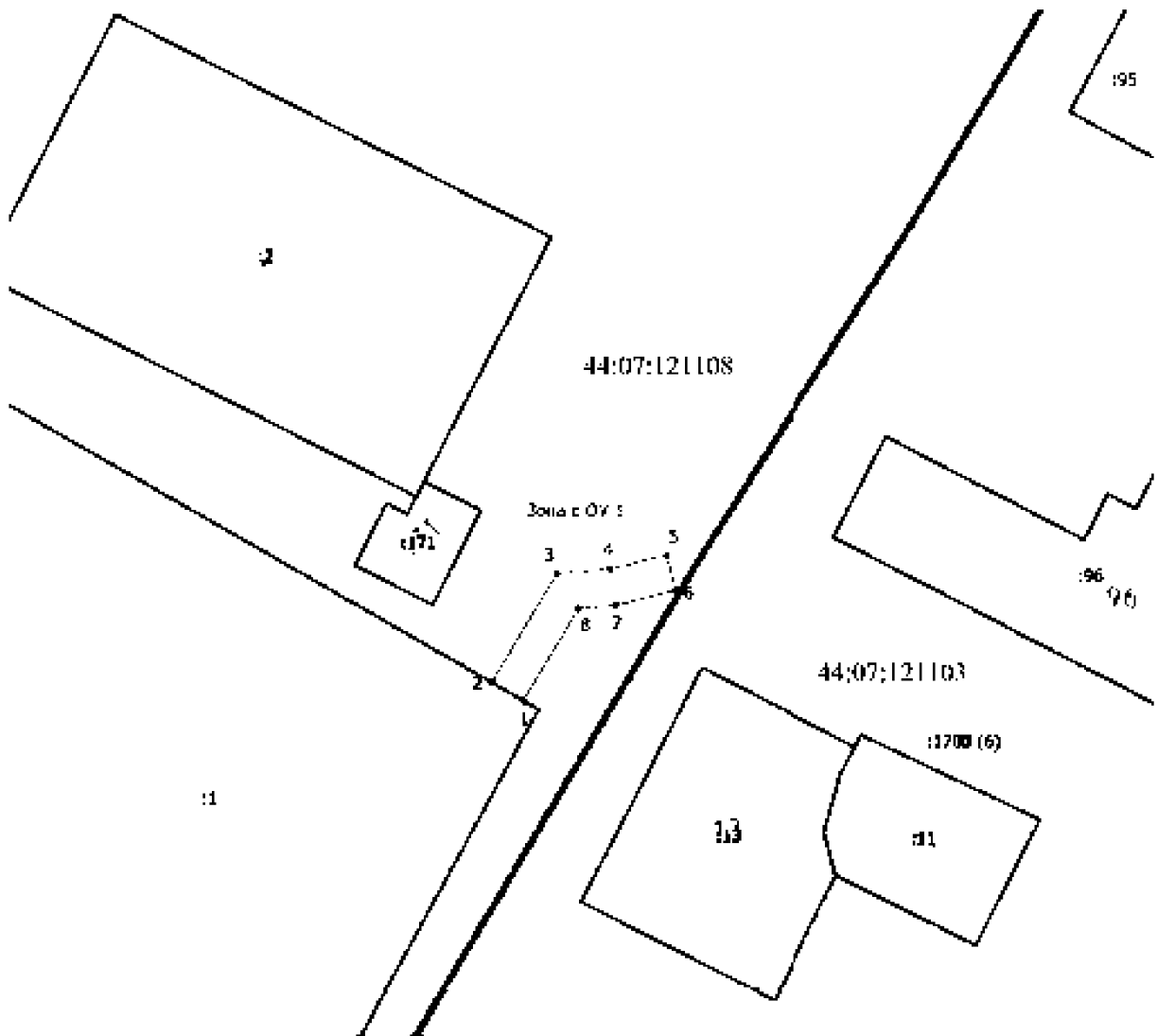
Приложение № 14

к приказу департамента
имущественных и земельных
отношений
Костромской области
от « 3 » июня 2024 года № 77-од

СВЕДЕНИЯ

о границах охранной зоны сооружения трубопроводного транспорта,
имеющего местоположение: Костромская область, Костромской р-н,
п. Шувалово, ул. Победы, д.63

Обозначение характерных точек границ	Координаты, м	
	X	Y
1	305848,34	1219375,41
2	305850,40	1219371,99
3	305862,27	1219379,11
4	305862,75	1219384,91
5	305864,30	1219391,15
6	305860,42	1219392,11
7	305858,79	1219385,57
8	305858,45	1219381,49
1	305848,34	1219375,41



Масштаб 1:700

Условные обозначения

- Часть границы, местонахождение которой определено в результате кадастровых работ
- Характер точки границы, сведения о которой позволяют однозначно определить ее положение на местности
- Обозначение новой характерной точки
- Часть границы, сведения ЕИРФ о которой позволяют однозначно определить ее положение на местности
- Сеть газопровода
- Зона с ОУ 1 - Зона с особыми условиями использования территории Зона с ОУ 1 - Газопроводный впадение дома культуры по адресу: Каменская область, Каменский район, п. Шувалово, ул. Победы, д. 63
- Граница кадастрового квартала
- Номер кадастрового квартала

Приложение № 15

к приказу департамента
имущественных и земельных
отношений
Костромской области
от « 3 » июня 2024 года № 77-од

СВЕДЕНИЯ

о границах охранной зоны сооружения трубопроводного транспорта,
имеющего местоположение: Костромская область, Красносельский р-н,
с. Здемирово, д.154А

Обозначение характерных точек границ	Координаты, м	
	X	Y
1	262551,95	1234364,39
2	262555,61	1234365,99
3	262558,78	1234358,76
4	262555,12	1234357,16
1	262551,95	1234364,39



Условные обозначения

- Часть границы, местоположение которой определено при выполнении кадастровых работ

Зона с ОУ 1

- Земля с особыми условиями использования территории (Зона с ОУ 1) - Газопровод-магистрального назначения по адресу: Красноярская область, Красноярский край, г. Красноярск, д. 154А
 - Кадастровый номер земельного участка

:190

- Границы кадастрового квартала

44.08.040303

- Номер кадастрового квартала

4 - Характерная точка границы, сведения о которой позволяют однозначно определить ее положение на местности

1 - Обозначение новой характерной точки

- Часть границы, сведения ЕПРН о которой позволяют однозначно определить ее положение на местности

- Ось газопровода

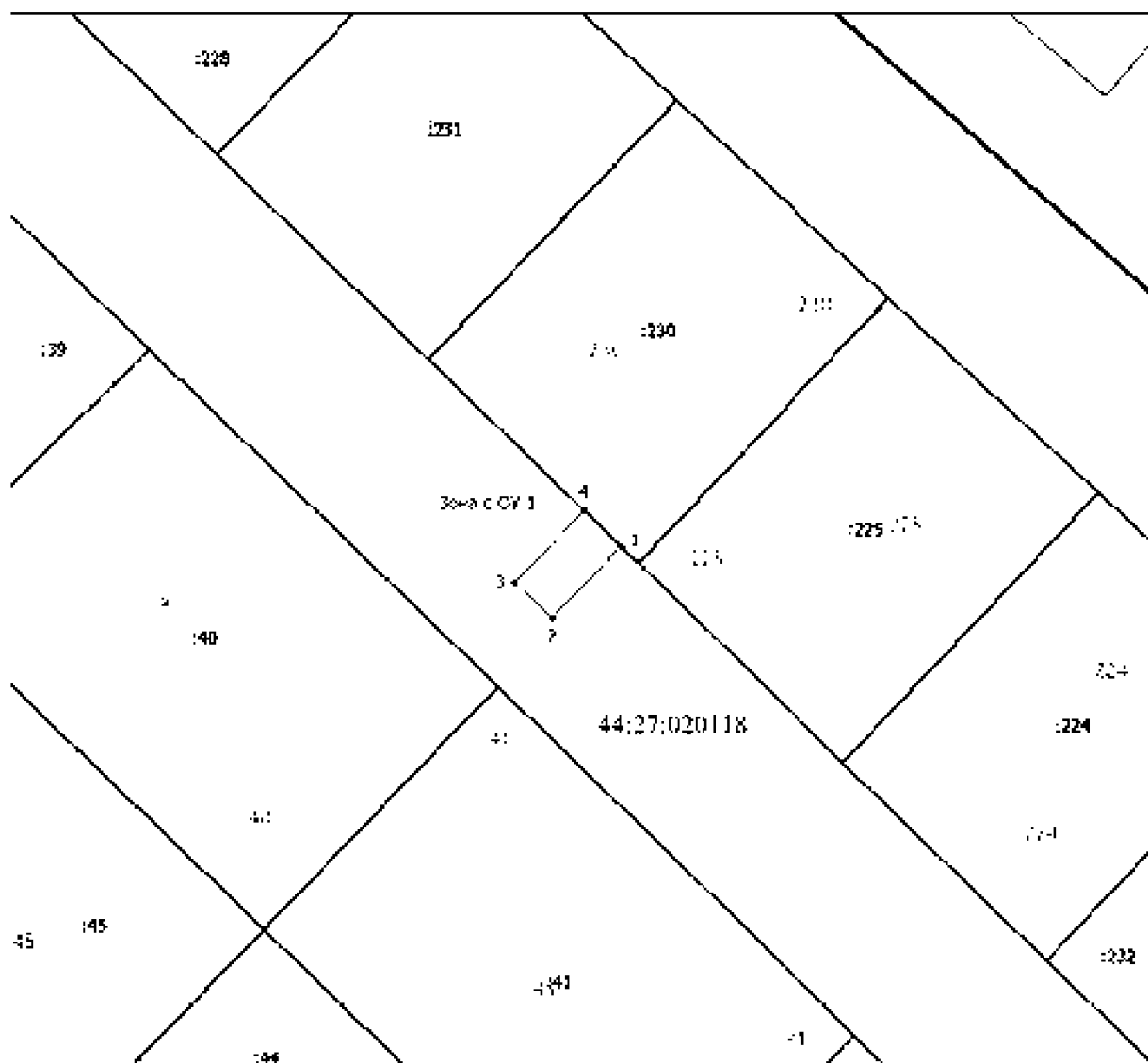
Приложение № 16

к приказу департамента
имущественных и земельных
отношений
Костромской области
от « 3 » июня 2024 года № 77-од







СВЕДЕНИЯ

о границах охранной зоны сооружения трубопроводного транспорта,
имеющего местоположение: Костромская область, г. Кострома,
ул. Аркадия Жолниренко, д.69

Обозначение характерных точек границ	Координаты, м	
	X	Y
1	296785,74	1210783,27
2	296780,13	1210777,84
3	296782,91	1210774,96
4	296788,52	1210780,39
1	296785,74	1210783,27



Условные обозначения:

- 
 - Часть границы местоположение которой определено при выполнении кадастровых работ
- 
 - Характерная точка границы, сведения о которой позволяют однозначно определить ее местоположение на местности
- 
 - Обозначение точки характерной точки
- 
 - Часть границы, сведения ЕИРФ о которой позволяют однозначно определить ее местоположение на местности
- 
 - Граница кадастрового квартала
- 
 - Номер кадастрового квартала

Зона с ОУ 1

039

44.27.020118

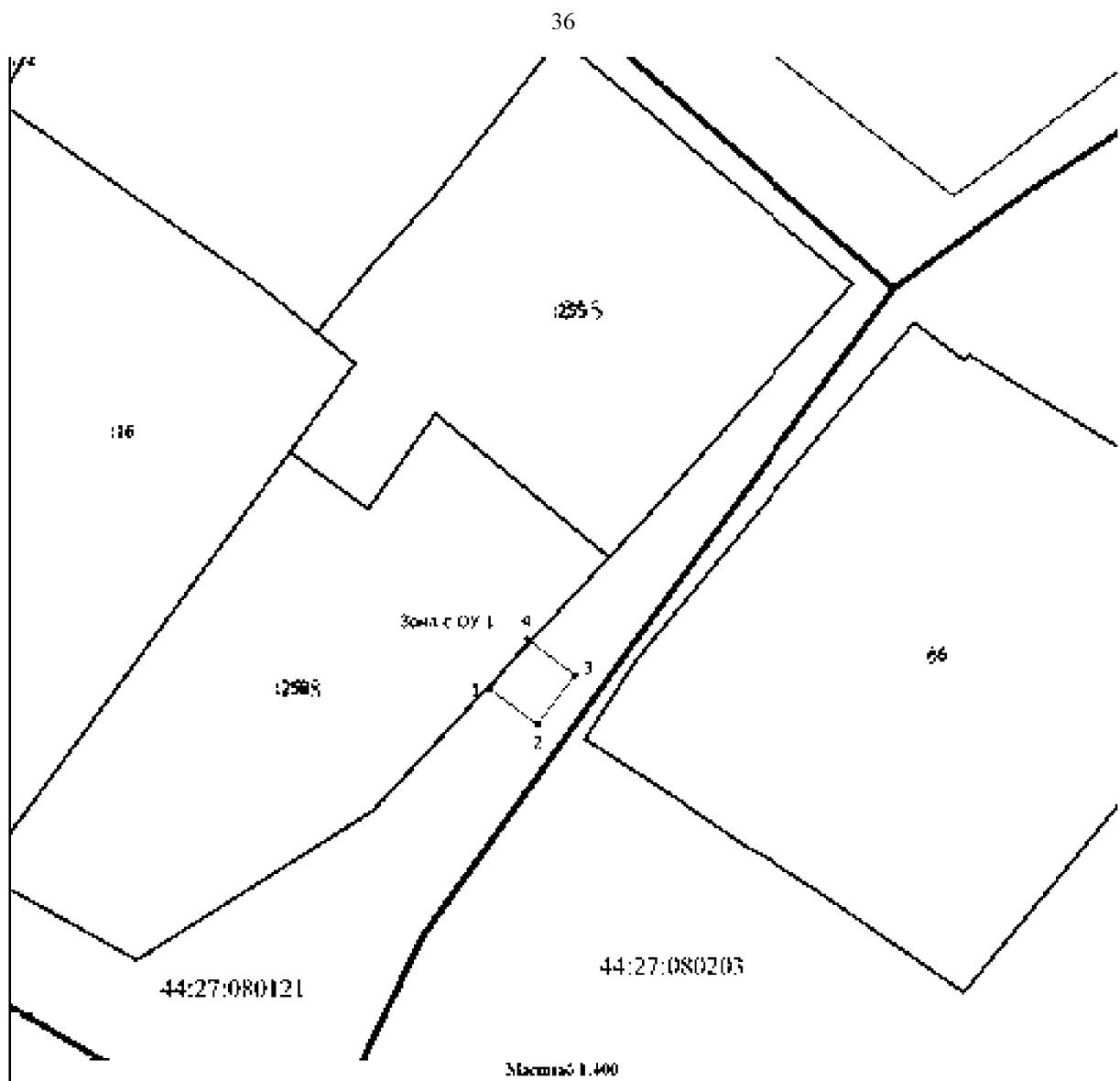
Приложение № 17

к приказу департамента
имущественных и земельных
отношений
Костромской области
от « 3 » июня 2024 года № 77-од

СВЕДЕНИЯ

о границах охранной зоны сооружения трубопроводного транспорта,
имеющего местоположение: Костромская область, г. Кострома,
ул. Холмовая, дом без номера на земельном участке д.16 кадастровый
номер 44:27:080121:258

Обозначение характерных точек границ	Координаты, м	
	X	Y
1	289487,06	1212146,73
2	289484,77	1212149,76
3	289487,97	1212152,18
4	289490,26	1212149,15
1	289487,06	1212146,73



Масштаб 1:400

Условные обозначения

- Часть границы, сведения о которой определены вывешиванием кадастровых работ
- Зона с ОУ 1
 - Зона с особыми условиями использования территории "Зона с ОУ 1 - Газопроводная линия для нужд по адресу: Кастринская область, Кастринский район, г. Кастринск, ул. Уютная, дом без номера на земельном участке с 16 кадастровый номер 44:27:080121 258"
 - Кадастровый номер земельного участка
- Границы кадастрового квартала
- Номер кадастрового квартала
- Часть граница, сведения о которой позволяют однозначно определить ее положение на местности
- Общественная характеристика точки
- Часть граница, сведения о РНБ которой позволяют однозначно определить ее положение на местности
- Общ. газопровод

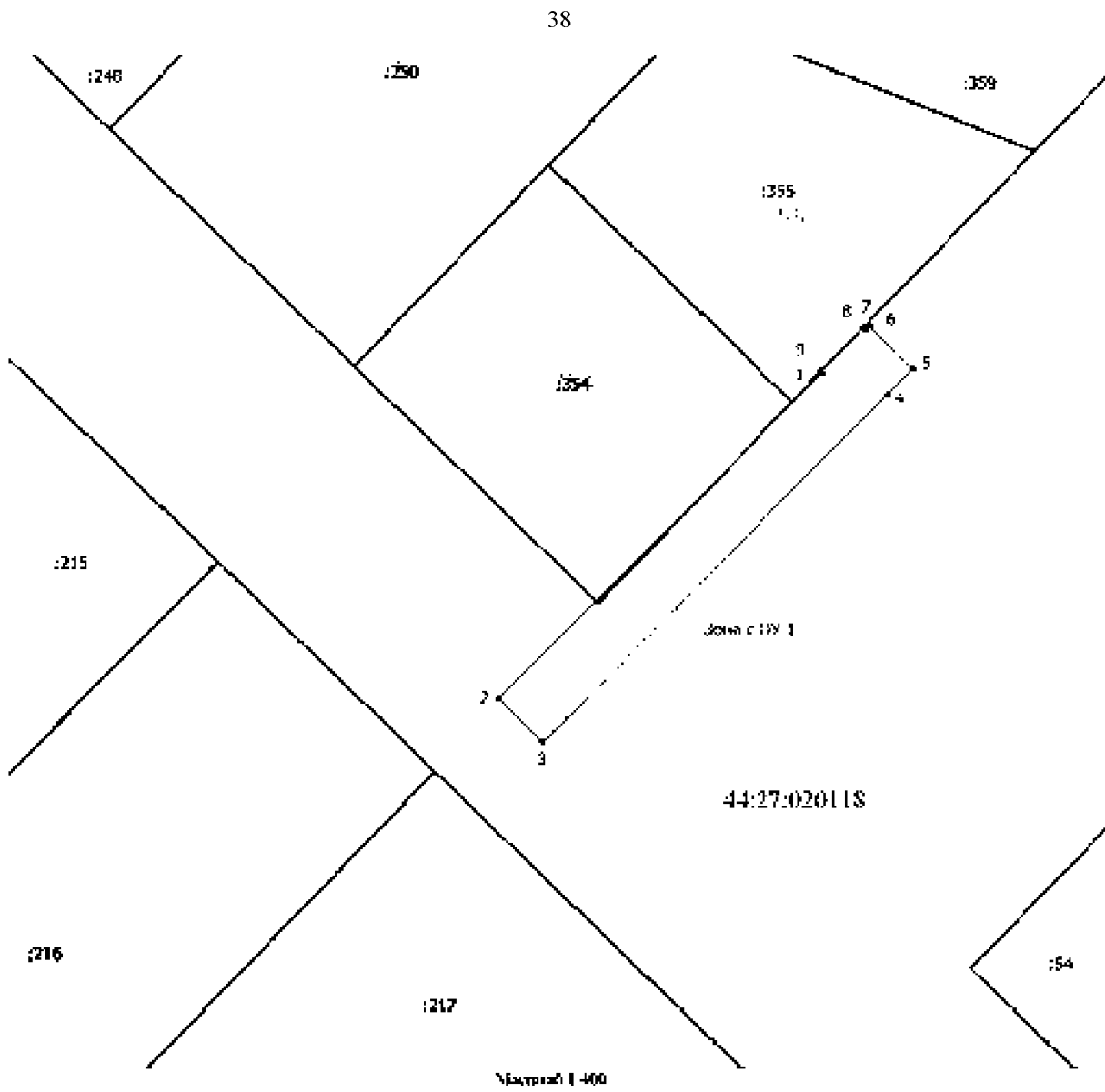
Приложение № 18

к приказу департамента
имущественных и земельных
отношений
Костромской области
от « 3 » июня 2024 года № 77-од

СВЕДЕНИЯ

о границах охранной зоны сооружения трубопроводного транспорта,
имеющего местоположение: Костромская область, г. Кострома,
ул. Аркадия Жолниренко, дом без номера (кадастровый номер земельного
участка 44:27:020118:355).

Обозначение характерных точек границ	Координаты, м	
	X	Y
1	297045,98	1210545,05
2	297024,86	1210523,97
3	297022,04	1210526,81
4	297044,59	1210549,32
5	297046,24	1210550,96
6	297049,06	1210548,12
7	297048,81	1210547,88
8	297048,92	1210547,77
9	297046,06	1210544,97
1	297045,98	1210545,05



Условные обозначения

- Часть границы, местоположение которой определено при выполнении кадастровых работ
- Характерная точка границы, сведения о которой позволяют однозначно определить ее положение на местности
- Зона с ОУ 1
 - Земельный участок, установленный на территории территории Зоны с ОУ 1 - 14 микрорайон вблизи жилого дома по адресу: Костромская область, Костромской район, г. Кострома, ул. Арсеньева Жилищный дом без номера (кадастровый номер земельного участка 44:27:020118:555)
- Катастровый номер земельного участка
- Часть границы, сведения ЕИРН о которой позволяют однозначно определить ее положение на местности
- Ось газопровода
- Граница кадастрового квартала
- Номер кадастрового квартала

Приложение № 19

к приказу департамента
имущественных и земельных
отношений
Костромской области
от « 3 » июня 2024 года № 77-од

СВЕДЕНИЯ

о границах охранной зоны сооружения трубопроводного транспорта,
имеющего местоположение: Костромская область, Красносельский район,
д. Боровиково, ул. Исаевская, д.21А

Обозначение характерных точек границ	Координаты, м	
	X	Y
1	278322,25	1224954,24
2	278325,63	1224952,10
3	278329,77	1224958,61
4	278326,39	1224960,75
1	278322,25	1224954,24



Числовые обозначения

• Часть границы, местоположение которой определено при выполнении кадастровых работ

Зона с ОУ 1

- Земля с особыми условиями пользования территории Зона с ОУ 1 - Земельно-водный участок (земельный участок) в границах территории, расположенной по адресу: Красноярская область, Красноярский край, г. Березовское, ул. Исаева, д. 21А

:125

- Кадастровый номер земельного участка

• Граница кадастрового квартала

44.08.010201

- Номер кадастрового квартала

Масштаб 1:500

• Характерная точка границы, сведения о которой позволяют однозначно определить ее положение на местности

1 - Обозначение точки характерной точки

- Часть границы, сведения ЕПРН о которой позволяют однозначно определить ее положение на местности

• Осевая контрольная

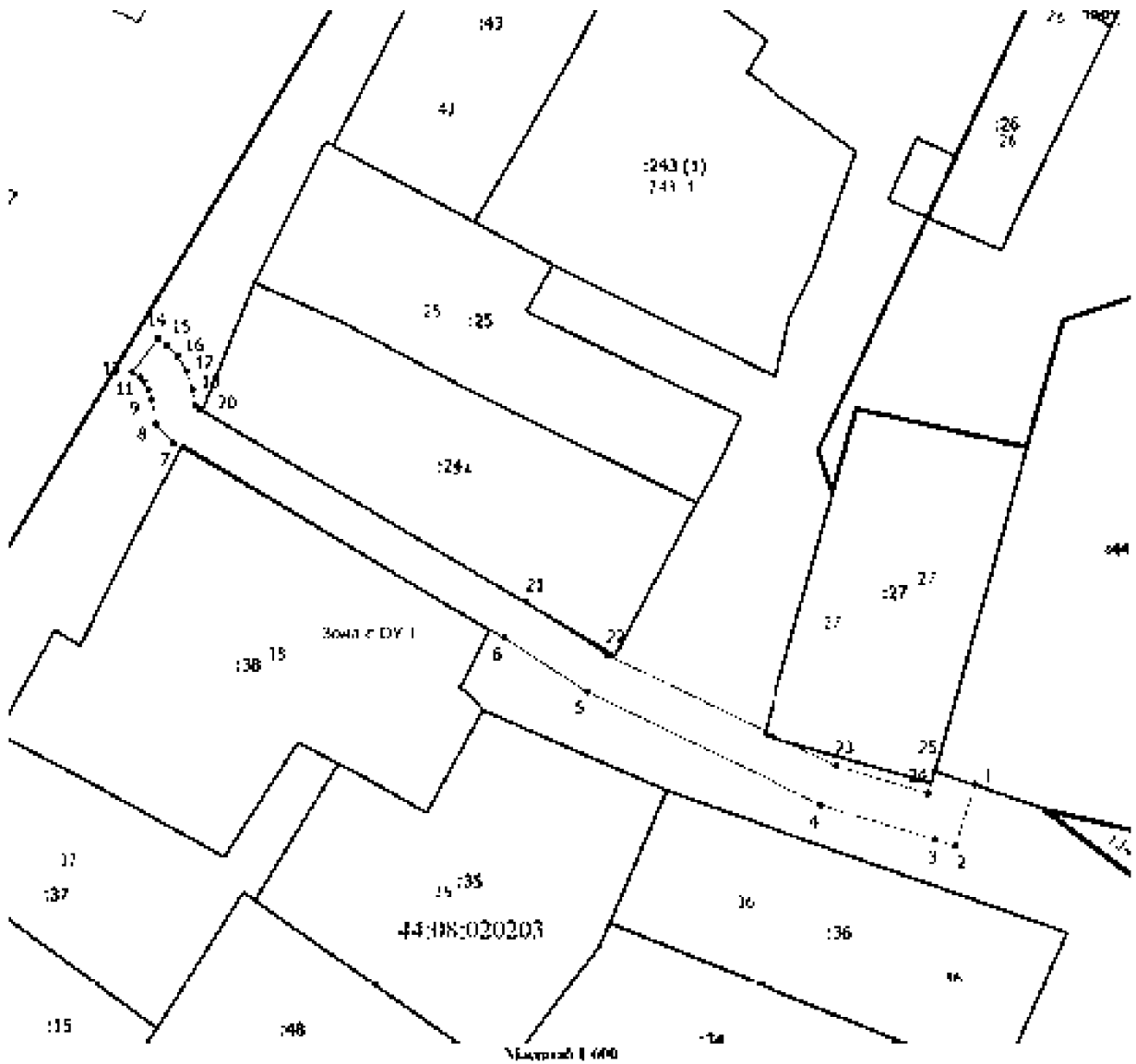
Приложение № 20

к приказу департамента
имущественных и земельных
отношений
Костромской области
от « 3 » июня 2024 года № 77-од

СВЕДЕНИЯ

о границах охранной зоны сооружения трубопроводного транспорта,
имеющего местоположение: Костромская область, Красносельский р-н,
д. Гридино, ул. Юбилейная, дом без номера (в 54 м на юго-восток от д.28
кадастровый номер земельного участка 44:08:020203:44)

Обозначение характерных точек границ	Координаты, м	
	X	Y
1	284660,97	1226894,53
2	284655,10	1226892,63
3	284655,69	1226890,70
4	284659,00	1226879,79
5	284669,84	1226857,22
6	284674,96	1226849,38
7	284693,55	1226817,77
8	284695,35	1226816,11
9	284697,73	1226815,70
10	284698,76	1226815,35
11	284699,44	1226814,95
12	284699,87	1226814,53
13	284700,37	1226813,87
14	284703,55	1226816,31
15	284702,87	1226817,19
16	284701,90	1226818,15
17	284700,44	1226819,01
18	284698,71	1226819,60
19	284697,19	1226819,85
20	284696,71	1226820,31
21	284678,36	1226851,48
22	284673,34	1226859,18
23	284662,74	1226881,25
24	284660,08	1226890,01
25	284662,25	1226890,75
1	284660,97	1226894,53



Условные обозначения

Зона с ОУ 1

48

— граница кадастровой квартала
 44:08:020203 — номер кадастровой квартала

Часть границы, местоположение которой определено при выполнении кадастровых работ

Зона с особыми условиями использования территории Зона с ОУ 1 — Гидрометеостанция в жилом доме по адресу: Кемеровская область, Кемеровский район, д. Трилино, ул. Юбилейная, дом без номера (в 5-м диапазоне координат от д. 28 кадастровый номер земельного участка 44:08:020205-44)

Кадастровый номер земельного участка

4 — Характерная точка границы, сведения о которой позволяют однозначно определить ее положение на местности

1 — Область точки характерной точки

Часть границы, сведения ЕИРН о которой позволяют однозначно определить ее положение на местности

Ось газопровода

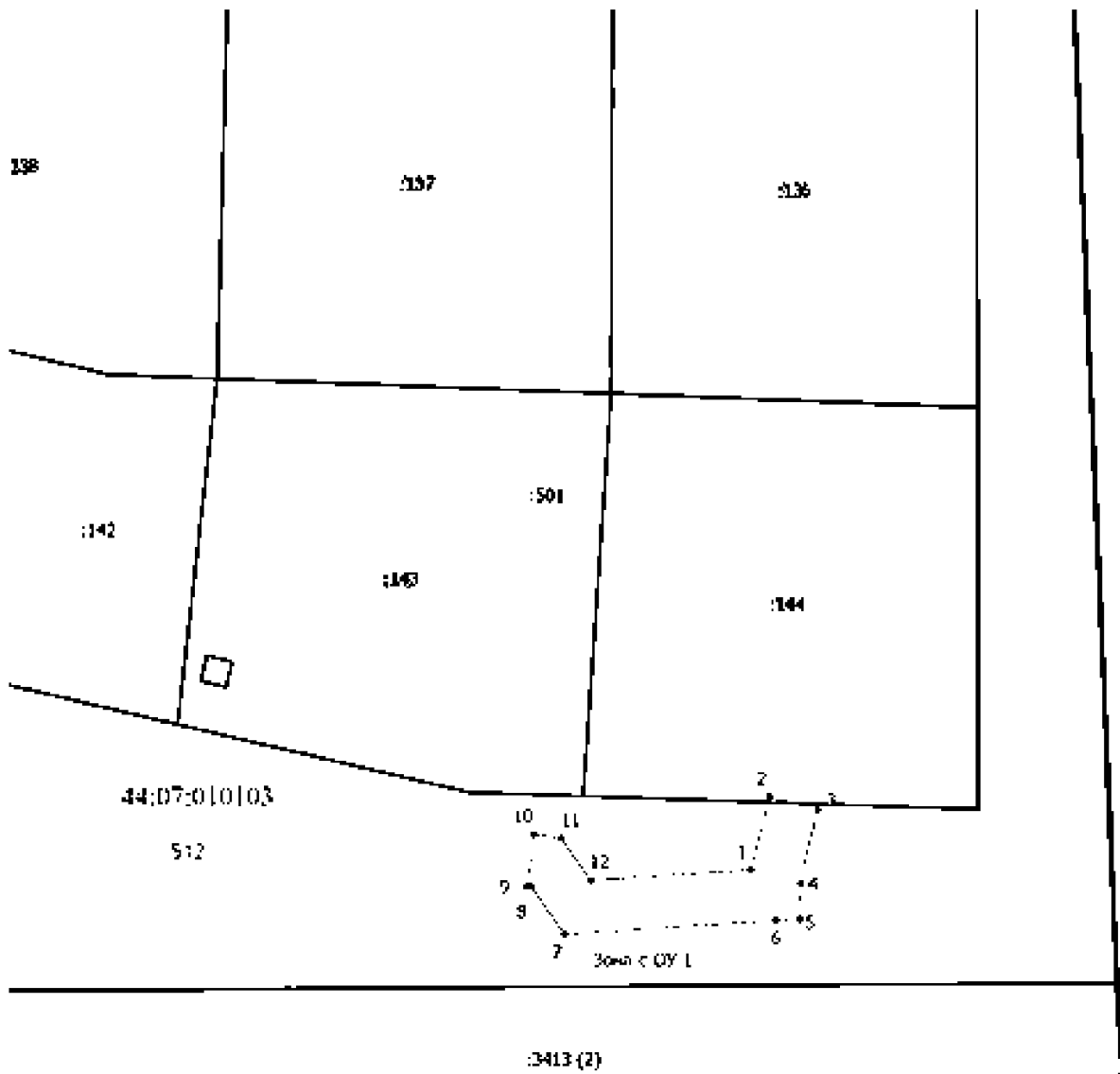
Приложение № 21

к приказу департамента
имущественных и земельных
отношений
Костромской области
от « 3 » июня 2024 года № 77-од

СВЕДЕНИЯ

о границах охранной зоны сооружения трубопроводного транспорта,
имеющего местоположение: Костромская область, Костромской р-н,
п. Апраксино, дом без номера в 248 м на северо-восток от ОМЗ № 031
кадастровый номер земельного участка 44:07:010103:144

Обозначение характерных точек границ	Координаты, м	
	X	Y
1	299526,96	1217460,07
2	299532,54	1217461,50
3	299531,54	1217465,38
4	299525,85	1217463,92
5	299523,18	1217463,82
6	299523,07	1217461,98
7	299522,00	1217445,76
8	299525,67	1217443,22
9	299525,71	1217442,91
10	299529,67	1217443,45
11	299529,39	1217445,50
12	299526,14	1217447,76
1	299526,96	1217460,07



3413 (2)
Масштаб 1:500

Условные обозначения

- Часть границы, местоположение которой определено при выполнении кадастровых работ
- Характерная точка границы, сведения о которой позволяют однозначно определить ее положение на местности
- Обозначение новой характерной точки
- Часть границы, сведения ЕИРН о которой позволяют однозначно определить ее положение на местности
- Ось газопровода
- Граница административного квартала
- Номер административного квартала

Зона с ОУ 1

57

44:07:010103

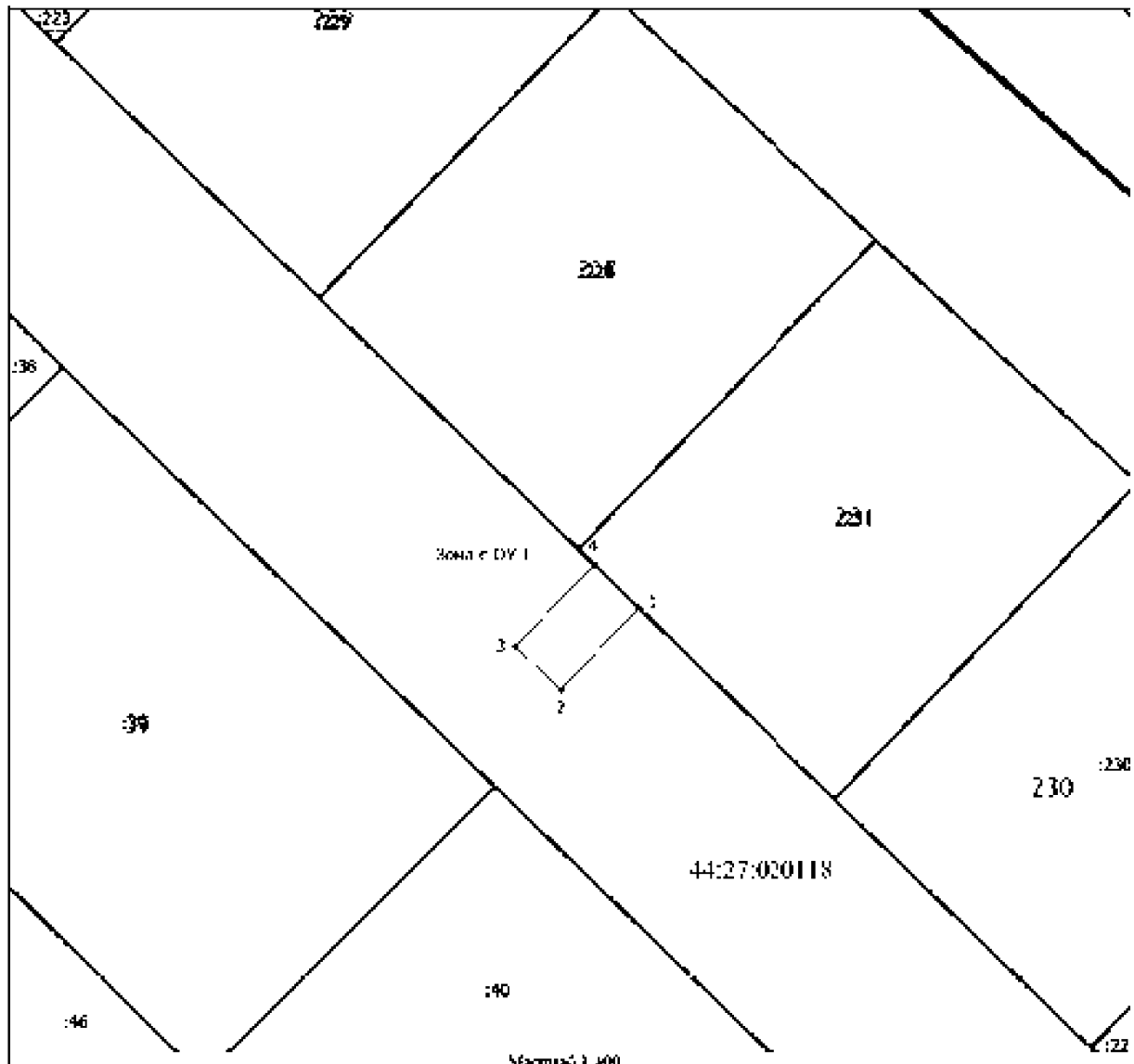
Приложение № 22

к приказу департамента
имущественных и земельных
отношений
Костромской области
от « 3 » июня 2024 года № 77-од

СВЕДЕНИЯ

о границах охранной зоны сооружения трубопроводного транспорта,
имеющего местоположение: Костромская область, г. Кострома,
ул. Аркадия Жолниренко, д.67

Обозначение характерных точек границ	Координаты, м	
	X	Y
1	296812,64	1210755,56
2	296807,41	1210750,56
3	296810,17	1210747,66
4	296815,40	1210752,66
1	296812,64	1210755,56



Условные обозначения

- Границы границ, местоположение и номер отрезка поворота выделенных кадастровых работ
- Зона с особыми условиями использования территории Зона с ОУ 1 – Газопровод-линия в частном доме по адресу: Кемеровская область, Кемеровской район, г. Кемерово, ул. Архалда Яковлевича, д. 67
- Кадастровый номер земельного участка
- Граница кадастрового квартала
- Номер кадастрового квартала
- Часть границ, сведения ЕИРН о которой позволяют однозначно определить ее местоположение на местности
- Обозначение новой характерной точки
- Часть границ, сведения ЕИРН о которой позволяют однозначно определить ее местоположение на местности
- Ось газопровода

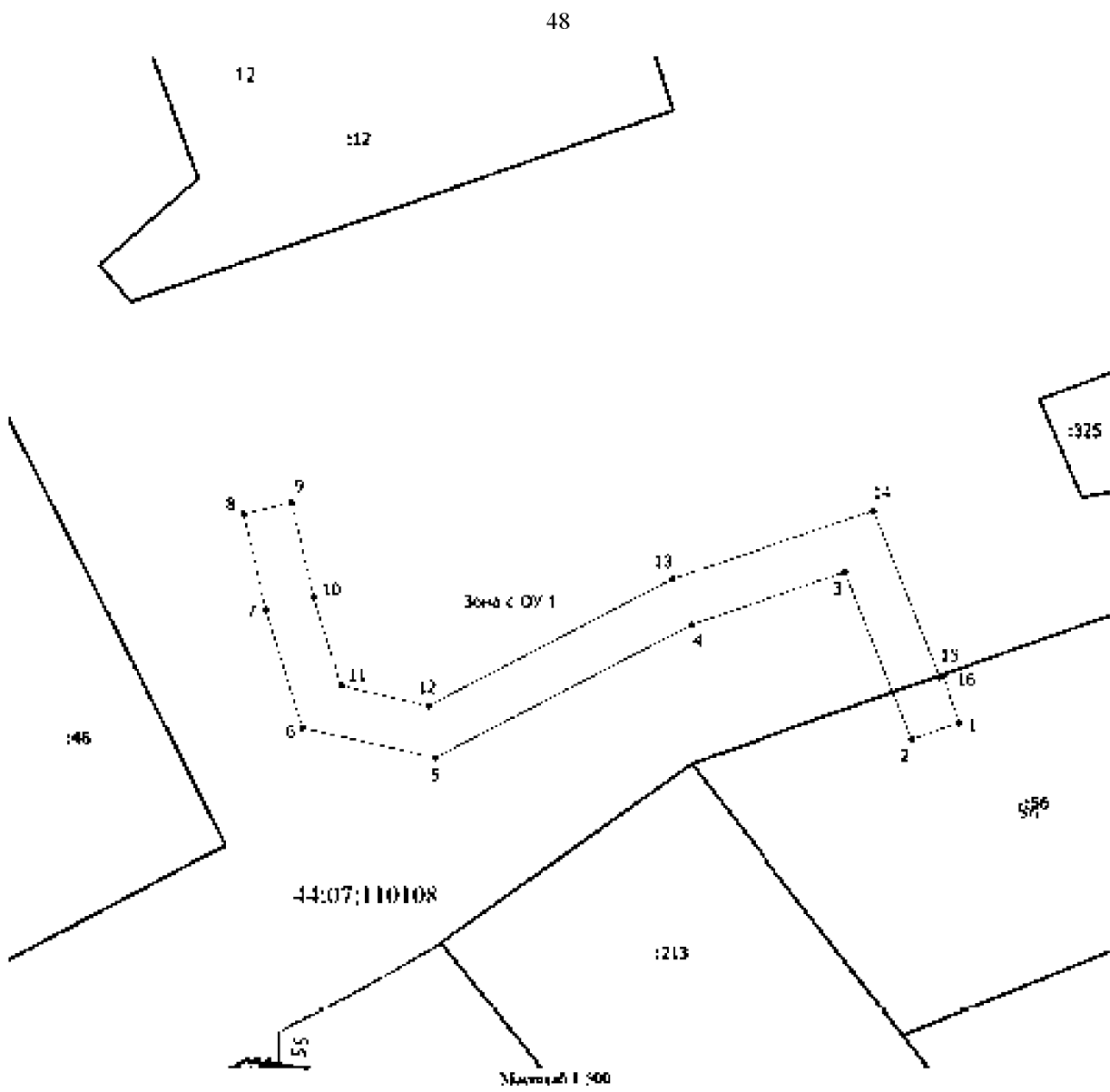
Приложение № 23

к приказу департамента
имущественных и земельных
отношений
Костромской области
от « 3 » июня 2024 года № 77-од

СВЕДЕНИЯ

о границах охранной зоны сооружения трубопроводного транспорта,
имеющего местоположение: Костромская область, Костромской р-н,
д. Средняя, ул. Филиппова, д.9

Обозначение характерных точек границ	Координаты, м	
	X	Y
1	284138,83	1215307,35
2	284137,49	1215303,47
3	284151,04	1215298,06
4	284146,79	1215285,48
5	284135,99	1215264,67
6	284138,42	1215253,91
7	284147,97	1215250,94
8	284155,78	1215249,15
9	284156,68	1215253,05
10	284149,01	1215254,80
11	284141,82	1215257,05
12	284140,21	1215264,13
13	284150,49	1215283,90
14	284156,04	1215300,38
15	284142,51	1215305,77
16	284142,61	1215306,05
1	284138,83	1215307,35



Условные обозначения:

- Часть границы, местоположение зонной определено при выполнении кадастровых работ
- Зона с особыми условиями использования территории (Зона с ОУ 1) - Газопровод-вдоль главной заглавной по адресу: Костромская область, Костромской район, д. Середица, ул. Физикова, д. 9
- Кадастровый номер земельного участка
- Граница кадастрового квартала
- Номер кадастрового квартала
- Характерная точка границы, сведения о которой позволяют однозначно определить ее положение на местности
- Обязательная точка характерной точки
- Часть границы, сведения ЕИРН о которой позволяют однозначно определить ее положение на местности
- Ось газопровода

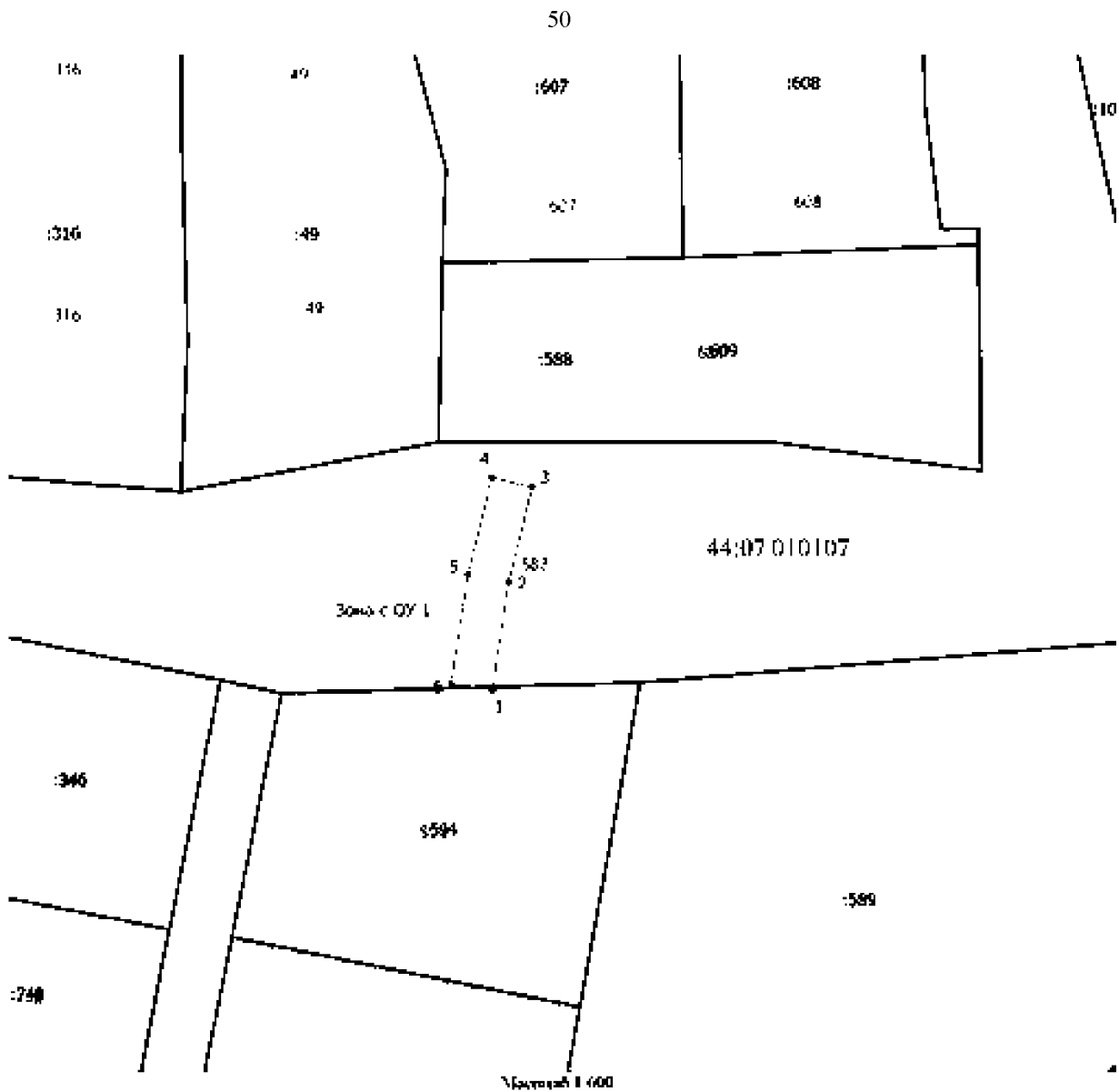
Приложение № 24

к приказу департамента
имущественных и земельных
отношений
Костромской области
от « 3 » июня 2024 года № 77-од

СВЕДЕНИЯ

о границах охранной зоны сооружения трубопроводного транспорта,
имеющего местоположение: Костромская область, Костромской р-н,
п. Апраксино, ул. Скворцова, дом без номера в 58 м на северо-восток
от д.85, на земельном участке с кадастровым номером 44:07:010107:594

Обозначение характерных точек границ	Координаты, м	
	X	Y
1	298782,44	1216438,44
2	298792,84	1216440,02
3	298802,02	1216442,29
4	298802,98	1216438,41
5	298793,62	1216436,10
6	298783,04	1216434,48
1	298782,44	1216438,44



Условные обозначения

- Часть границы, местоположение которой определено при выполнении кадастровых работ
 - Характерная точка границы, сведения о которой позволяют однозначно определить границу на местности
 - Обозначение новой характерной точки
 - Часть границы, сведения ЕИРН о которой позволяют однозначно определить границу на местности
 - Ссылка на иррегуляр
- Зона с ОУ 1** - Зона с особыми условиями использования территории Зона с ОУ 1 - Подворочная зона в жилому дому по адресу: Кемеровская область, Кемеровской район, п. Атракцино, ул. Сиверцова, дом без номера в 58 м на северо-востоке от д. К5, на земельном участке с кадастровым номером 44-07-010107-094
- :748** - Кадастровый номер земельного участка
- — — — — - Граница кадастрового квартала
- 44:07:010107 - Номер кадастрового квартала

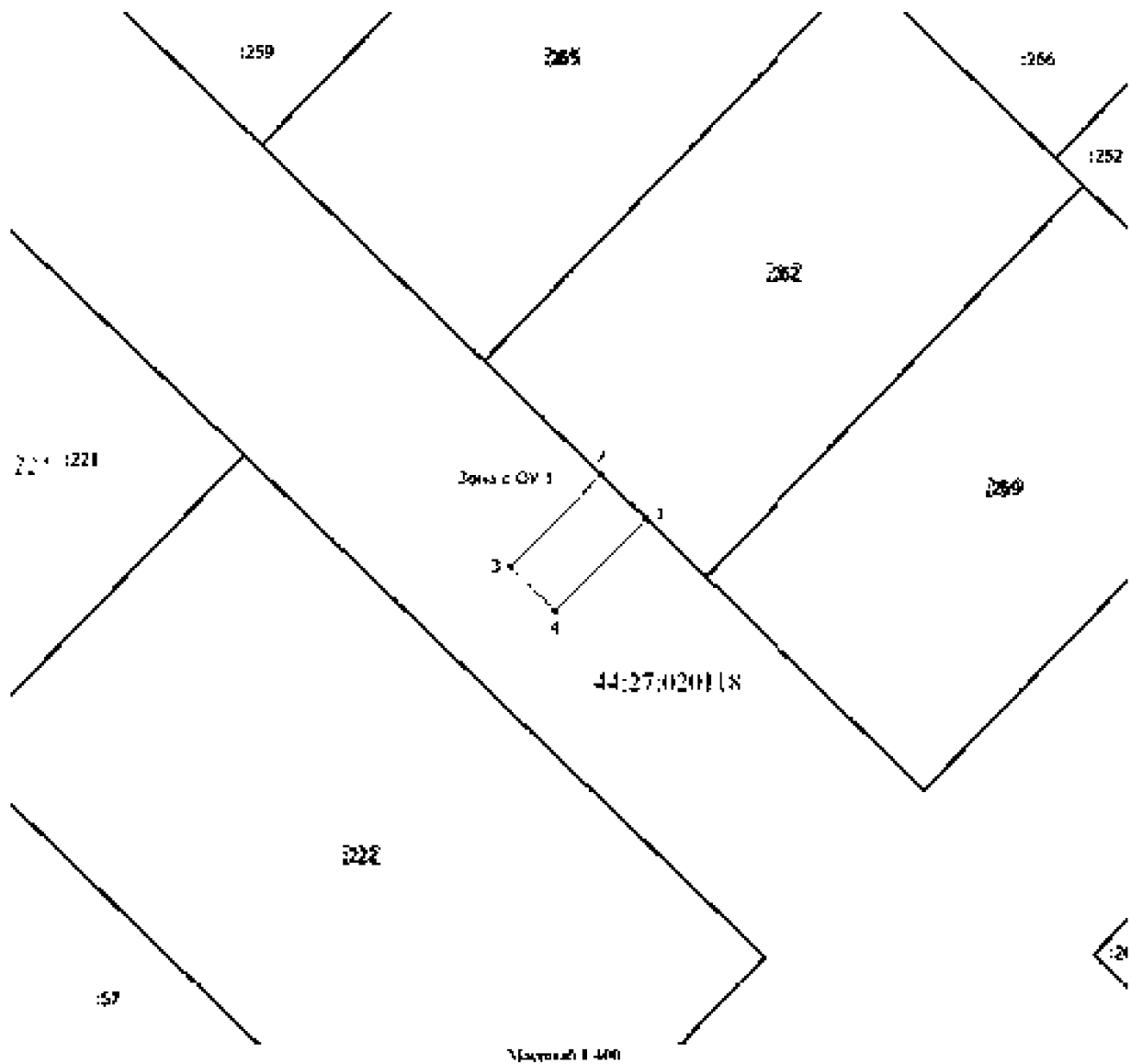
Приложение № 25

к приказу департамента
имущественных и земельных
отношений
Костромской области
от « 3 » июня 2024 года № 77-од

СВЕДЕНИЯ

о границах охранной зоны сооружения трубопроводного транспорта,
имеющего местоположение: Костромская область, г. Кострома,
ул. Аркадия Жолниренко, д.23

Обозначение характерных точек границ	Координаты, м	
	X	Y
1	297197,16	1210359,10
2	297199,98	1210356,26
3	297194,15	1210350,50
4	297191,33	1210353,34
1	297197,16	1210359,10



Условные обозначения

- Часть границы, место и положение которой определено при выполнении кадастровых работ

Зона с ОУ 1

- Земля, которая используется для размещения территории Зоны с ОУ 1 - Детский сад № 4 в жилом доме по адресу: Костромская область, Костромской район, г. Кострома, ул. Архана Ангеларева, д. 23

-57

- Кадастровый номер земельного участка

————— Границы кадастрового квартала

44.27.020118 - Номер кадастрового квартала

* - Характерная точка границы, сведения о которой позволяют однозначно определить ее положение на местности

1 - Обозначение новой характерной точки

- Часть границы, сведения в ИФНС о которой позволяют однозначно определить ее положение на местности

○ Окс газопровода

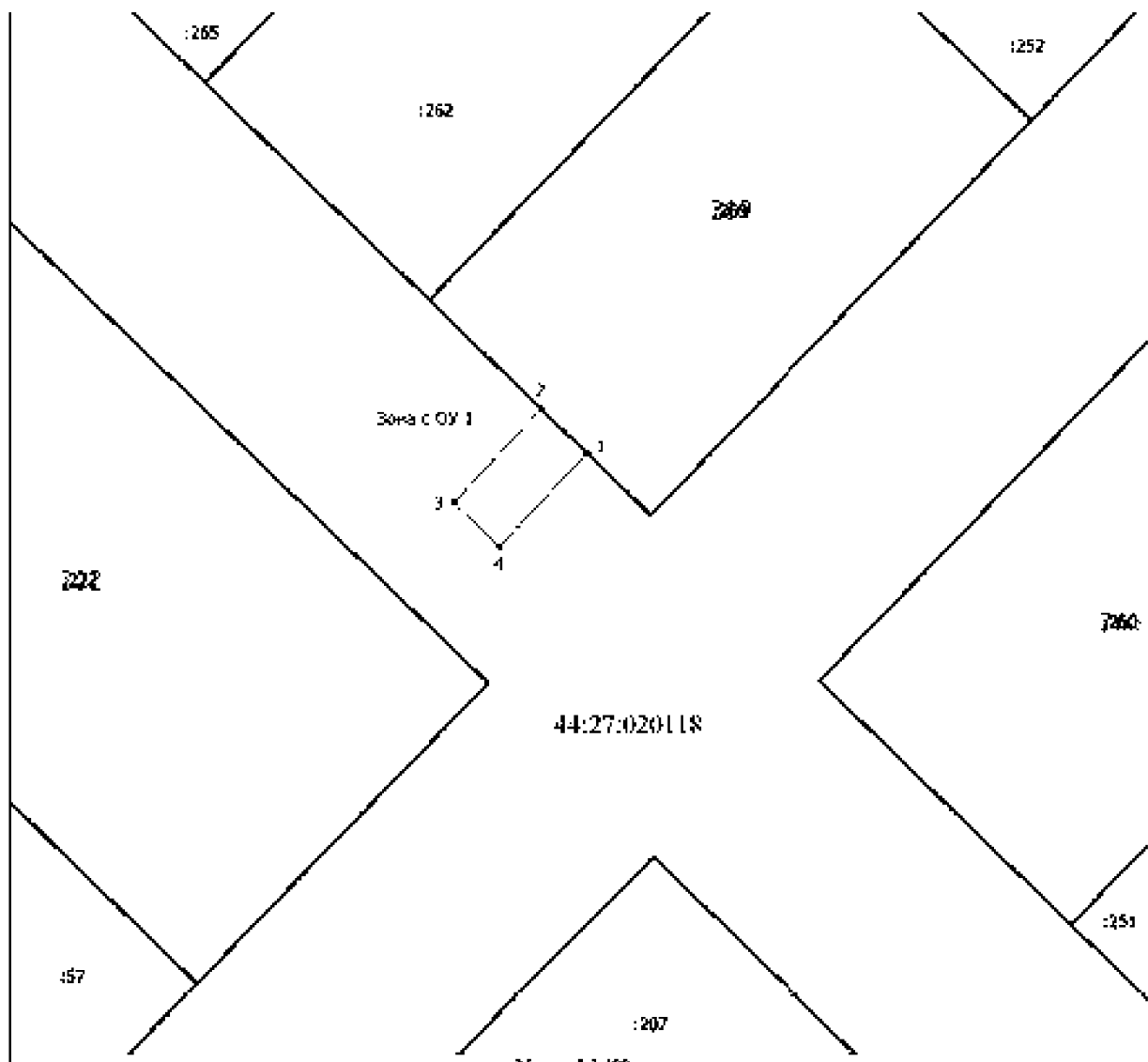
Приложение № 26

к приказу департамента
имущественных и земельных
отношений
Костромской области
от « 3 » июня 2024 года № 77-од

СВЕДЕНИЯ

о границах охранной зоны сооружения трубопроводного транспорта,
имеющего местоположение: Костромская область, г. Кострома,
ул. Аркадия Жолниренко, д.25

Обозначение характерных точек границ	Координаты, м	
	X	Y
1	297183,85	1210372,90
2	297186,59	1210369,98
3	297180,68	1210364,46
4	297177,94	1210367,38
1	297183,85	1210372,90



Условные обозначения:

- Часть границы, местоположение которой определено при выполнении кадастровых работ
 - Карка граница участка, сведения о которой позволяют однозначно определить ее положение на местности
 - Область иной характерной земли
 - Часть границы, сведения ЕПРН о которой позволяют однозначно определить ее положение на местности
 - Оси газопровода
- Зона с ОУ 1** - Земля с особыми условиями использования территории Зона с ОУ 1 - Для размещения в здании жилого дома по адресу: Костромская область, Костромской район, г. Кострома, ул. Архидиа Жюльетты, д. 25
- :57** - Кадастровый номер земельного участка
- — — — — Граница кадастрового квартала
- 44.27.020118** - Номер кадастрового квартала

Масштаб 1:400