

**ДЕПАРТАМЕНТ
ИМУЩЕСТВЕННЫХ И ЗЕМЕЛЬНЫХ ОТНОШЕНИЙ
КОСТРОМСКОЙ ОБЛАСТИ**

ПРИКАЗ

от « 3 » июня 2024 года № 78-од

г. Кострома

**Об установлении охранных зон газопроводов
газораспределительных сетей**

В соответствии с подпунктом 1 пункта 2 статьи 56, статьями 105, 106 Земельного кодекса Российской Федерации, постановлением Правительства Российской Федерации от 20 ноября 2000 года № 878 «Об утверждении Правил охраны газораспределительных сетей», Законом Костромской области от 18 июля 2002 года № 68-ЗКО «О разграничении полномочий между органами государственной власти Костромской области в сфере регулирования земельных отношений», постановлением губернатора Костромской области от 29 мая 2015 года № 96 «О департаменте имущественных и земельных отношений Костромской области», на основании обращения ООО «Газпром газораспределение Кострома»,

ПРИКАЗЫВАЮ:

1. Установить охранные зоны газопроводов газораспределительных сетей, находящихся в собственности общества с ограниченной ответственностью «Газпром газораспределение Кострома», перечень которых определен в приложении № 1 к настоящему приказу, в границах, сведения о которых содержатся в приложениях №№ 2 – 26 к настоящему приказу.

2. Наложить ограничения (обременения) на расположенные в охранных зонах газопроводов газораспределительных сетей земельные участки, определив условия их использования в соответствии с Правилами охраны газораспределительных сетей, утвержденными постановлением Правительства Российской Федерации от 20 ноября 2000 года № 878 «Об утверждении Правил охраны газораспределительных сетей».

3. Убытки, причиненные в связи с установлением охранной зоны газопровода газораспределительной сети, возмещает собственник такого сооружения в сроки, указанные в пункте 13 статьи 57.1 Земельного кодекса Российской Федерации.

4. Настоящий приказ вступает в силу со дня его официального опубликования.

Директор департамента

A handwritten signature in black ink, appearing to read 'Иванова' (Ivanova), written in a cursive style.

М.А. Иванова

Приложение № 1

к приказу департамента
имущественных и земельных
отношений
Костромской области
от « 3 » июня 2024 года № 78-од

ПЕРЕЧЕНЬ

газопроводов газораспределительных сетей, в связи с размещением
которых устанавливаются охранные зоны

№ п/п	Назначение объекта (вид)	Наименование объекта	Кадастровый номер объекта	Местоположение объекта
1	2	3	4	5
1	Сооружения трубопроводного транспорта	Газопровод-ввод к жилому дому по адресу: Костромская область, Костромской район, д. Легково, д.4	44:07:011801:178	Костромская область, Костромской р-н, д. Легково, д.4
2	Сооружения трубопроводного транспорта	Индивидуальный жилой дом по адресу: Костромская область, Костромской район, п. Фанерник, ул. Геофизиков, дом без номера в 70 м на северо-запад от д.24. Газопровод-ввод.	44:07:082101:1677	Костромская область, Костромской р-н, п. Фанерник, ул. Геофизиков, дом без номера в 70 м на северо-запад от д.24
3	Сооружения трубопроводного транспорта	Газопровод-ввод к жилому дому по адресу: Костромская область, Костромской район, д. Дьяконово, д.5А	44:07:000000:3536	Костромская область, Костромской р-н, д. Дьяконово, д.5А
4	Сооружения трубопроводного транспорта	Индивидуальные жилые дома по адресу: Костромская область, Костромской район, д. Легково, д. №2, д. №3, д. №7, д. №9. Газопроводы-вводы.	44:07:011801:179	Костромская область, Костромской район, д. Легково, д. №2, д. №3, д. №7, д. №9
5	Сооружения трубопроводного транспорта	Индивидуальный жилой дом по адресу: Костромская область, Костромской район, п. Паточного завода дом в 75 м на восток от дома 47 (кадастровый номер земельного участка 44:07:022401:97). Газопровод-ввод.	44:07:022401:973	Костромская область, Костромской район, п. Паточного завода дом в 75 м на восток от дома 47 (кадастровый номер земельного участка 44:07:022401:97)
6	Сооружения трубопроводного транспорта	Газопровод-ввод к жилому дому по адресу: Костромская область, Костромской район,	44:07:021801:728	Костромская область, Костромской р-н, д. Борщино, д.39

1	2	3	4	5
		д. Борщино, д. 39		
7	Сооружения трубопроводного транспорта	Индивидуальный жилой дом по адресу: Костромская область, Костромской район, п. Паточного завода, дом б/н (в 80 м на юго-восток от дома 47, кадастровый номер земельного участка 44:07:022401:421)	44:07:022401:974	Костромская область, Костромской р-н, п. Паточного завода, дом б/н (в 80 м на юго-восток от дома 47, кадастровый номер земельного участка 44:07:022401:421)
8	Сооружения трубопроводного транспорта	Газопровод-ввод к индивидуальному жилому дому по адресу: Костромская обл., Костромской р-н, д. Конюхово, з/у с кад. № 44:07:023601:1004	44:07:023601:4893	Костромская область, Костромской р-н, д. Конюхово, з/у с кад. № 44:07:023601:1004
9	Сооружения трубопроводного транспорта	Газопровод-ввод к жилому дому по адресу: Костромская область, Костромской район, д. Кузьмищи, ул. Зеленая, д. 19	44:07:060101:1348	Костромская область, Костромской р-н, д. Кузьмищи, ул. Зеленая, д. 19
10	Сооружения трубопроводного транспорта	Газопровод-ввод к индивидуальному жилому дому по адресу: Костромская область, Костромской район, г. Кострома, ул. Широкая, д. №20а	44:27:080109:128	Костромская область, г. Кострома, ул. Широкая, д.20а
11	Сооружения трубопроводного транспорта	Индивидуальный жилой дом по адресу: Костромская область, Костромской район, п. Караваево, ул. Шувалово-2, д.10. Газопровод-ввод.	44:07:030120:659	Костромская область, Костромской район, п. Караваево, ул. Шувалово-2, д.10
12	Сооружения трубопроводного транспорта	Газопровод-ввод к жилому дому № 55 по ул. Леднева в г. Галич Галичского района Костромской области.	44:26:050501:353	Костромская область, Галичский р-н, г. Галич, ул. Леднева, д.55
13	Сооружения трубопроводного транспорта	Газопровод-ввод к жилому дому по адресу: Костромская область, Буйский район, г. Буй, ул. Островского, д.81	44:25:000000:967	Костромская область, Буйский район, г. Буй, ул. Островского, д.81, газопровод-ввод к жилому дому
14	Сооружения трубопроводного транспорта	Газопровод-ввод к жилому дому № 4 по ул. Михаила Козлова в г. Галич Галичского района Костромской области.	44:26:060904:169	Российская Федерация, Костромская область, Галичский р-н, г. Галич, ул. Михаила Козлова, д.4
15	Сооружения трубопроводного транспорта	Газопровод-ввод к жилому дому по адресу: Костромская область, Буйский район, г. Буй, ул. Загородная, д.21.	44:25:010210:217	Костромская область, городской округ город Буй, город Буй, улица Загородная, дом 21
16	Сооружения трубопроводного	Газопровод-ввод к жилому дому по адресу: Костромская область,	44:04:101601:459	Костромская область, Галичский р-н, д. Мелёшино, д.10

1	2	3	4	5
	транспорта	Галичский район, д. Мелешино, д.10.		
17	Сооружения трубопровод- ного транспорта	Газопровод-ввод к жилому дому по адресу: Костромская область, Буйский район, д. Костиново, ул. Хутор, д.3	44:02:020901:384	Костромская область, Буйский район, д. Костиново, ул. Хутор, д.3, газопровод-ввод к жилому дому
18	Сооружения трубопровод- ного транспорта	Газопровод-ввод к жилому дому по адресу: Костромская область, Буйский район, д. Игумново, ул. Черемушки, д.21	44:02:030101:572	Костромская область, Буйский район, д. Игумново, ул. Черемушки, д.21, газопровод-ввод к жилому дому
19	Сооружения трубопровод- ного транспорта	Газопроводы-вводы к жилым домам по адресу: Костромская область, Галичский район, г. Галич, ул. Олюшинская, д.21, д.38, д.48.	44:26:050702:194	Российская Федерация, Костромская область, Галичский р-н, г. Галич, ул. Олюшинская, д.21, д.38, д.48
20	Сооружения трубопровод- ного транспорта	Газопровод-ввод к жилому дому по адресу: Костромская область, Буйский район, г. Буй, ул. Воровского, д.39	44:25:030513:299	Костромская область, Буйский район, г. Буй, ул. Воровского, д.39
21	Сооружения трубопровод- ного транспорта	Газопровод-ввод к жилому дому № 63 по ул. Зои Космодемьянской в г. Буй Буйского района Костромской области	44:25:020345:188	Костромская область, Буйский район, г. Буй, ул. Зои Космодемьянской, д.63, газопровод-ввод к жилому дому
22	Сооружения трубопровод- ного транспорта	Газопровод-ввод к жилому дому по адресу: Костромская область, Галичский район, г. Галич, ул. Строителей, д.9	44:26:022501:720	Российская Федерация, Костромская область, Галичский р-н, г. Галич, ул. Строителей, д.9
23	Сооружения трубопровод- ного транспорта	Газопровод-ввод к жилому дому по адресу: Костромская область, Галичский район, г. Галич, ул. Якова Акима, д.6	44:26:022501:718	Костромская область, Галичский район, г. Галич, ул. Якова Акима, д.6
24	Сооружения трубопровод- ного транспорта	Газопровод-ввод к жилому дому № 22 по ул. Олега Смирнова в г. Галич Галичского района Костромской области	44:26:050501:354	Российская Федерация, Костромская область, Галичский р-н, г. Галич, ул. Олега Смирнова, д.22
25	Сооружения трубопровод- ного транспорта	Газопровод-ввод к жилому дому по адресу: Костромская область, Буйский район, г. Буй, ул. Молодежная, д.3, кв.3	44:25:020102:653	Костромская область, Буйский район, г. Буй, ул. Молодежная, д.3, кв.3, газопровод-ввод к жилому дому

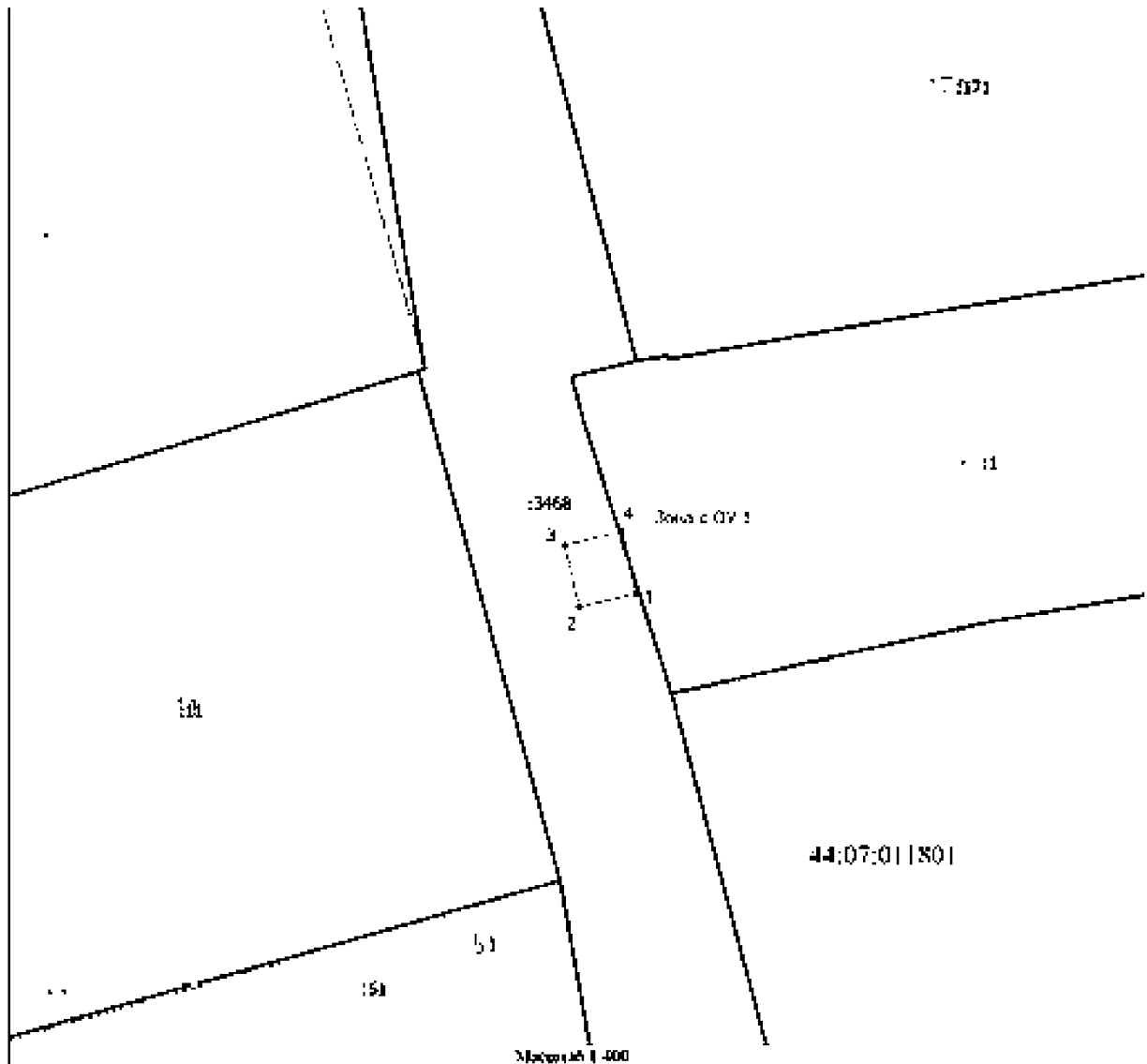
Приложение № 2

к приказу департамента
имущественных и земельных
отношений
Костромской области
от « 3 » июня 2024 года № 78-од

СВЕДЕНИЯ

о границах охранной зоны сооружения трубопроводного транспорта,
имеющего местоположение: Костромская область, Костромской р-н,
д. Легково, д.4

Обозначение характерных точек границ	Координаты, м	
	X	Y
1	298712,53	1214522,21
2	298711,68	1214518,61
3	298715,58	1214517,69
4	298716,43	1214521,29
1	298712,53	1214522,21



Числовые обозначения

- Часть границы, местоположение которой определено при выполнении кадастровых работ

Зона с ОУ 1

- Земля с особыми условиями пользования территории (зона с ОУ 1) - это предельная для жилого дома по адресу: Костромская область, Костромской район, д. Лотково, д. 4
 - Кадастровый номер земельного участка

1

- Граница административного квартала

44:07:011801

- Номер кадастрового квартала

4

- Характерная точка границы, сведения о которой позволяют однозначно определить ее местоположение на местности

1

- Обозначение точки характерной точки

- Часть границы, сведения ЕИРН о которой позволяют однозначно определить ее местоположение на местности

- Ося газопровода

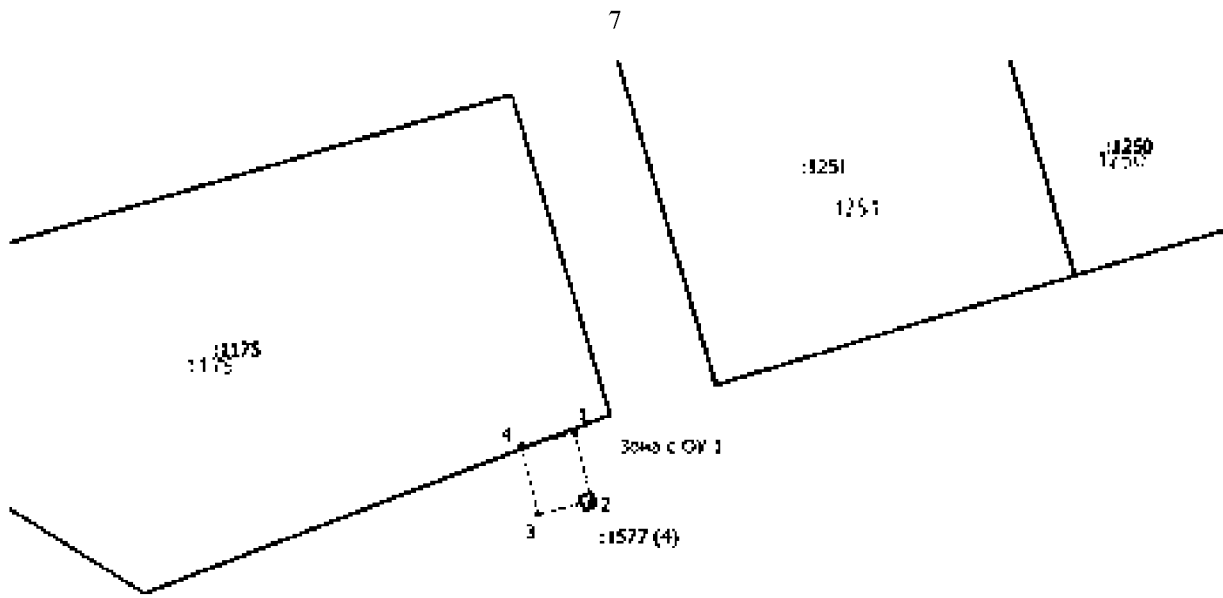
Приложение № 3

к приказу департамента
имущественных и земельных
отношений
Костромской области
от « 3 » июня 2024 года № 78-од

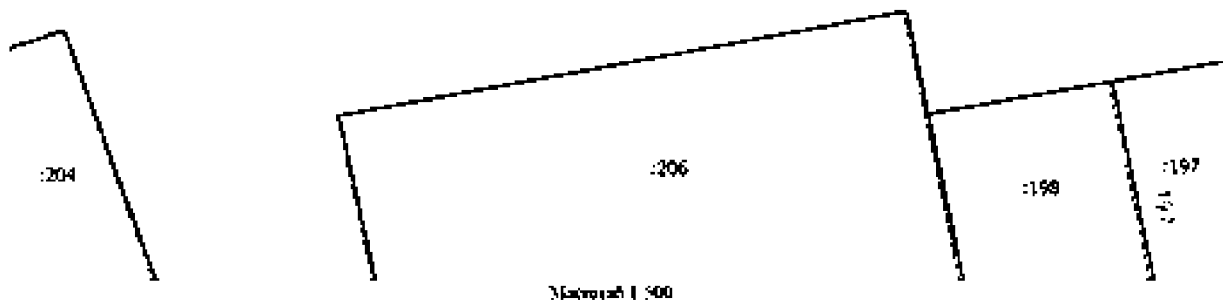
СВЕДЕНИЯ

о границах охранной зоны сооружения трубопроводного транспорта,
имеющего местоположение: Костромская область, Костромской р-н,
п. Фанерник, ул. Геофизиков, дом без номера в 70м на северо-запад от д.24

Обозначение характерных точек границ	Координаты, м	
	X	Y
1	292918,29	1219370,34
2	292913,33	1219371,55
3	292912,39	1219367,67
4	292917,35	1219366,46
1	292918,29	1219370,34



44:07:082101



Условные обозначения

- Часть границы, местоположение которой определено при выполнении кадастровых работ

Зона с ОУ 1
- Земля с особыми условиями использования территории (Зона с ОУ 1) - Индивидуальный жилой дом по адресу: Красноярская область, Красноярский район, п. Фалератик, ул. Геофизиков, дом без номера и 70м по северу-запад от д. 24. Электропровод-кавал.

:197
- Кадастровый номер земельного участка

— 3 граница кадастрового квартала

44-07-082101 - Номер кадастрового квартала

4 - Характерная точка границы, сведения о которой позволяют однозначно определить ее положение на местности

1 - Обязательные линии характерной точки

- Часть границы, сведения о которой по закону 101-ФЗ однозначно определяются на местности
- Сеть газопровода

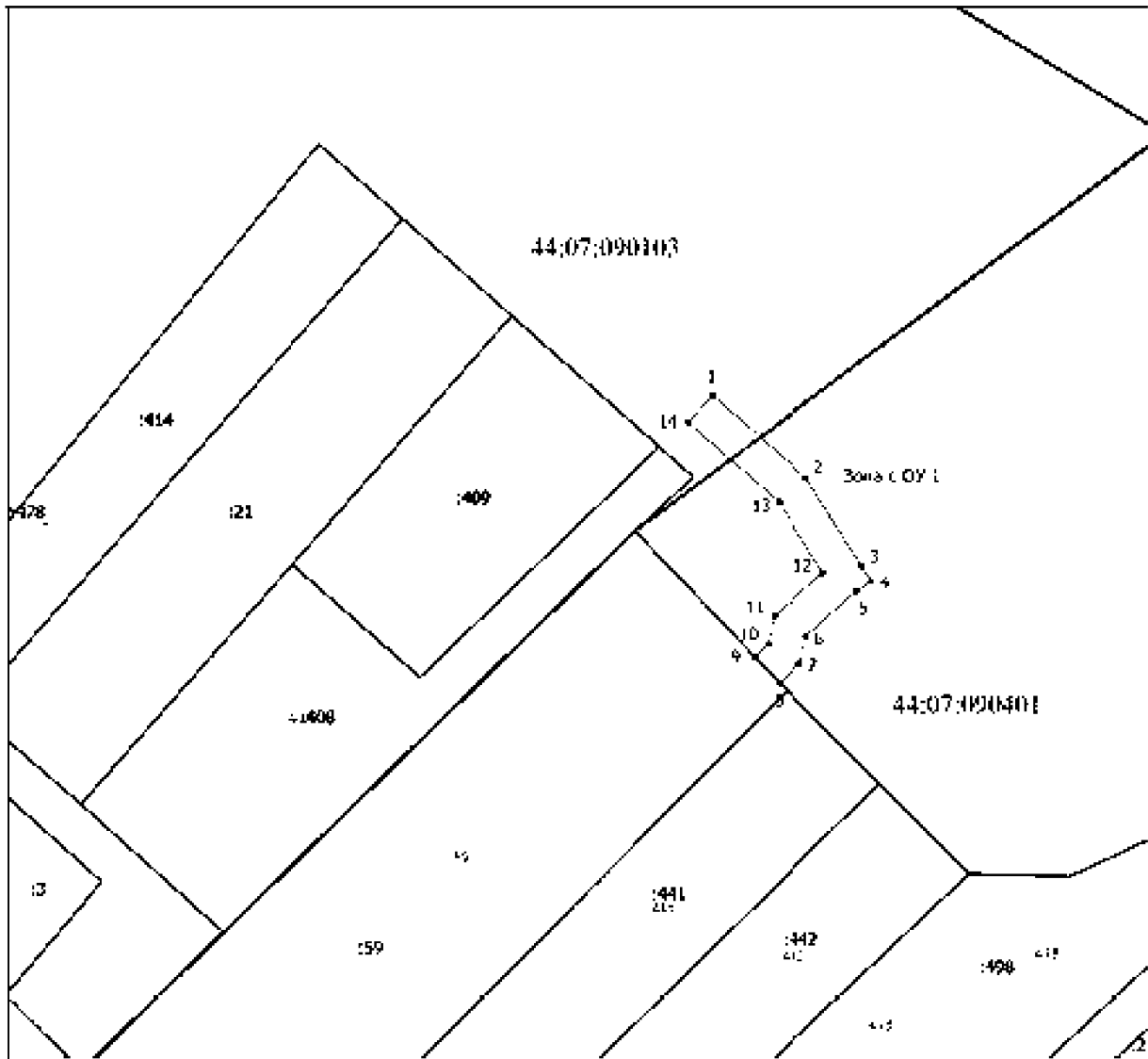
Приложение № 4

к приказу департамента
имущественных и земельных
отношений
Костромской области
от « 3 » июня 2024 года № 78-од

СВЕДЕНИЯ

о границах охранной зоны сооружения трубопроводного транспорта,
имеющего местоположение: Костромская область, Костромской р-н,
д. Дьяконово, д.5А

Обозначение характерных точек границ	Координаты, м	
	X	Y
1	277054,79	1213692,06
2	277045,70	1213702,51
3	277036,04	1213708,65
4	277034,34	1213709,72
5	277033,27	1213708,03
6	277028,36	1213702,53
7	277025,41	1213701,83
8	277023,23	1213699,54
9	277026,13	1213696,78
10	277027,49	1213698,21
11	277030,52	1213698,93
12	277035,33	1213704,36
13	277043,06	1213699,45
14	277051,77	1213689,44
1	277054,79	1213692,06



Условные обозначения

- Часть границы земельного участка зонной определена при выполнении кадастровых работ
- Характерная точка границы, сведения о которой позволяют однозначно определить ее положение на местности
- Обозначение новой характерной точки
- Часть границы, сведения ЕИРН о которой позволяют однозначно определить ее положение на местности
- Ось газопровода
- Зона с ОУ 1 - Земля с особыми условиями использования территории Зона с ОУ 1 - Газопровод-водоканализационный дом по адресу: Костромская область, Костромской район, п. Дьяково, л. 5А
- Кадастровый номер земельного участка
- Граница административного квартала
- 44.07.090103 - Номер кадастрового квартала

Приложение № 5

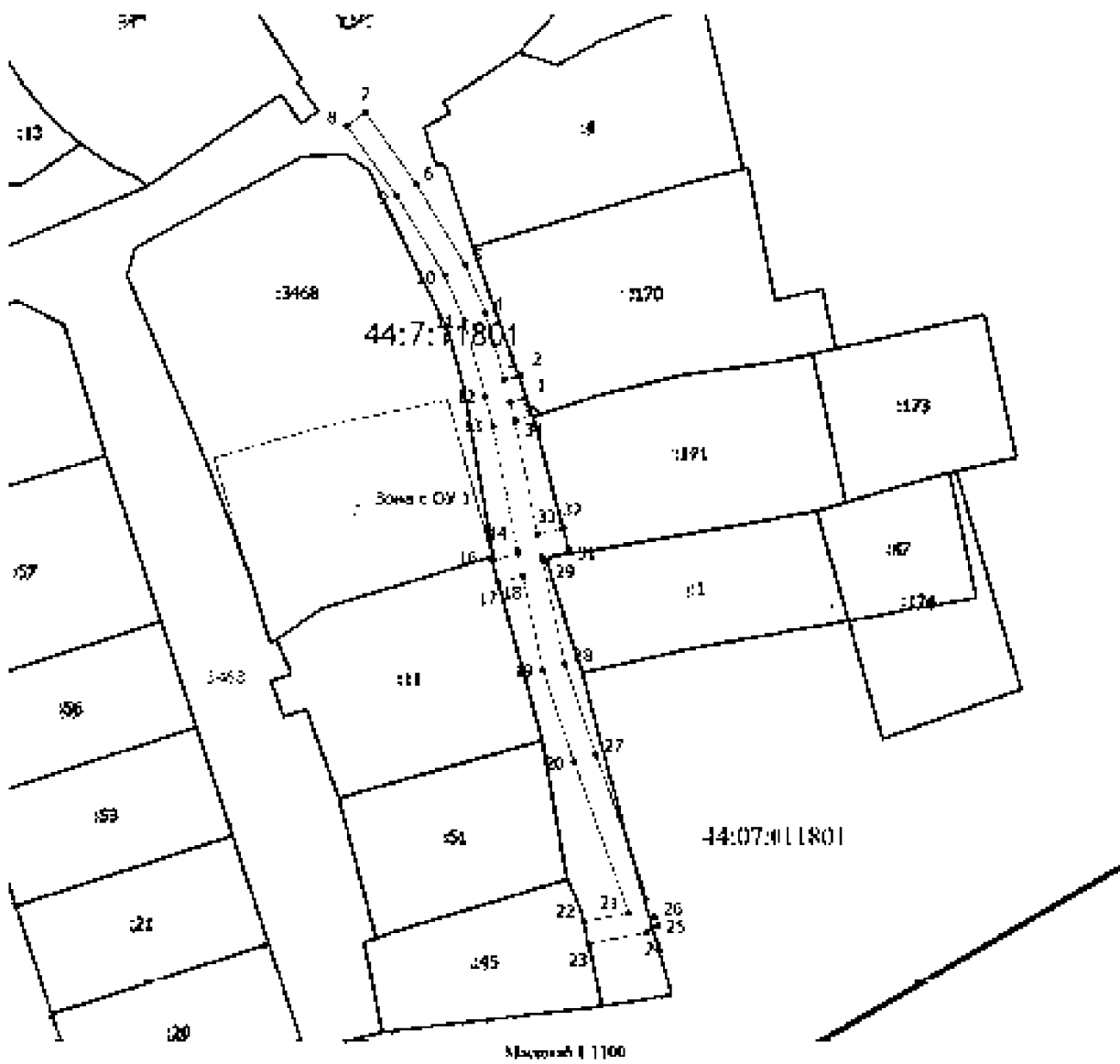
к приказу департамента
имущественных и земельных
отношений
Костромской области
от « 3 » июня 2024 года № 78-од

СВЕДЕНИЯ

о границах охранной зоны сооружения трубопроводного транспорта,
имеющего местоположение: Костромская область, Костромской район,
д. Легково, д. №2, д. №3, д. №7, д. №9

Обозначение характерных точек границ	Координаты, м	
	X	Y
1	298754,33	1214514,40
2	298758,23	1214513,50
3	298757,58	1214510,68
4	298769,33	1214507,39
5	298777,70	1214503,79
6	298792,00	1214495,17
7	298804,44	1214486,32
8	298802,12	1214483,06
9	298789,80	1214491,83
10	298775,86	1214500,23
11	298767,99	1214503,61
12	298754,69	1214507,34
13	298749,47	1214508,63
14	298727,58	1214512,98
15	298727,02	1214513,08
16	298725,95	1214508,67
17	298722,07	1214509,61
18	298723,10	1214513,87

Обозначение характерных точек границ	Координаты, м	
	X	Y
19	298706,64	1214517,44
20	298690,56	1214522,92
21	298664,06	1214532,49
22	298662,54	1214524,73
23	298658,62	1214525,51
24	298660,59	1214535,55
25	298661,88	1214537,57
26	298663,26	1214537,03
27	298691,88	1214526,70
28	298707,72	1214521,30
29	298725,91	1214517,35
30	298726,46	1214517,25
31	298727,63	1214522,03
32	298731,51	1214521,09
33	298730,40	1214516,50
34	298750,35	1214512,53
35	298753,71	1214511,70
1	298754,33	1214514,40



Условные обозначения

- Часть границы, местоположение которой определено при выполнении кадастровых работ
- Характерная точка границы, сведения о которой позволяют однозначно определить ее положение на местности
- Обозначение новой характерной точки
- Часть границы, сведения ЕИРН о которой позволяют однозначно определить ее положение на местности
- Ось газопровода
- Зона с ОУ 1 - Зона с особыми условиями использования территории Зона с ОУ 1 - Нефункциональные жилые зоны по адресу: Костромская область, Костромской район, д. Лепково, д. №2, д. №3, д. №7, д. №9. Газопроводы-ввода
- Кадастровый номер земельного участка
- Граница кадастрового квартала
- 44.07.011801 - Номер кадастрового квартала

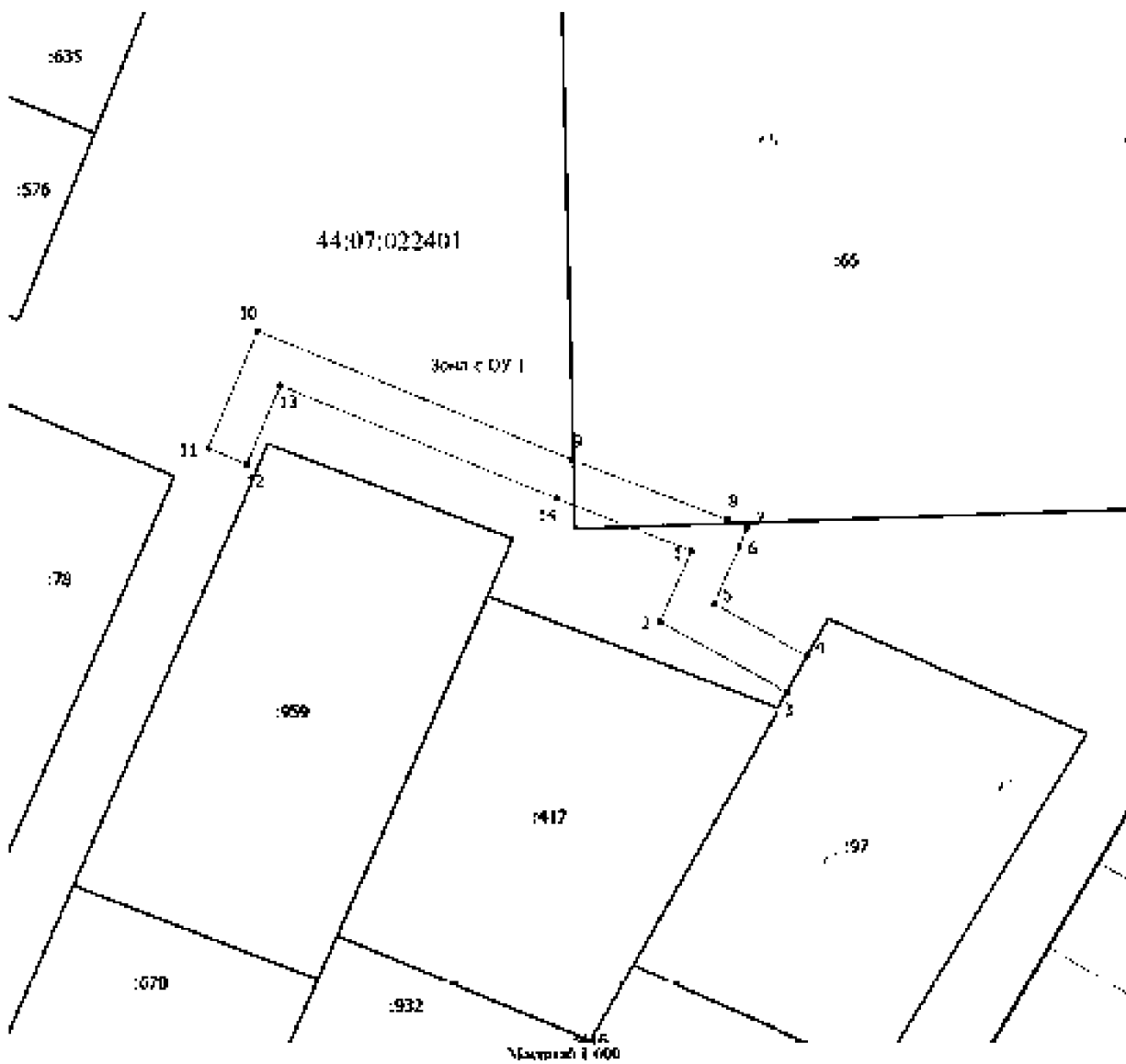
Приложение № 6

к приказу департамента
имущественных и земельных
отношений
Костромской области
от « 3 » июня 2024 года № 78-од

СВЕДЕНИЯ

о границах охранной зоны сооружения трубопроводного транспорта,
имеющего местоположение: Костромская область, Костромской район,
п. Паточного завода дом в 75 м на восток от дома 47 (кадастровый номер
земельного участка 44:07:022401:97)

Обозначение характерных точек границ	Координаты, м	
	X	Y
1	291776,99	1198623,86
2	291770,19	1198620,84
3	291763,45	1198633,13
4	291766,95	1198635,05
5	291771,93	1198625,98
6	291777,37	1198628,40
7	291779,23	1198629,13
8	291779,96	1198627,27
9	291785,71	1198612,43
10	291797,99	1198582,44
11	291786,82	1198577,71
12	291785,26	1198581,39
13	291792,79	1198584,58
14	291781,99	1198610,95
1	291776,99	1198623,86



Условные обозначения

- Часть границы, местоположение которой определено при выполнении кадастровых работ
 - Характерная точка границы, сведения о которой позволяют однозначно определить ее положение на местности
 - Область с иной характеристикой земли
 - Часть границы, сведения ЕИРН о которой позволяют однозначно определить ее положение на местности
 - Схематический
- Зона с ОУ 1** - Земля с особыми условиями использования территории (Зона с ОУ 1 - 310 метровый пешеходный переход) по адресу: Костромская область, Костромской район, п. Пятницкого заезда дом в. 25 и на расстоянии от дома 47 (кадастровый номер земельного участка 44:07:022401/07) 1 киловольт-метр
- :65** - Кадастровый номер земельного участка
- — — — — - Граница кадастрового квартала
- 44:07:022401 - Номер кадастрового квартала

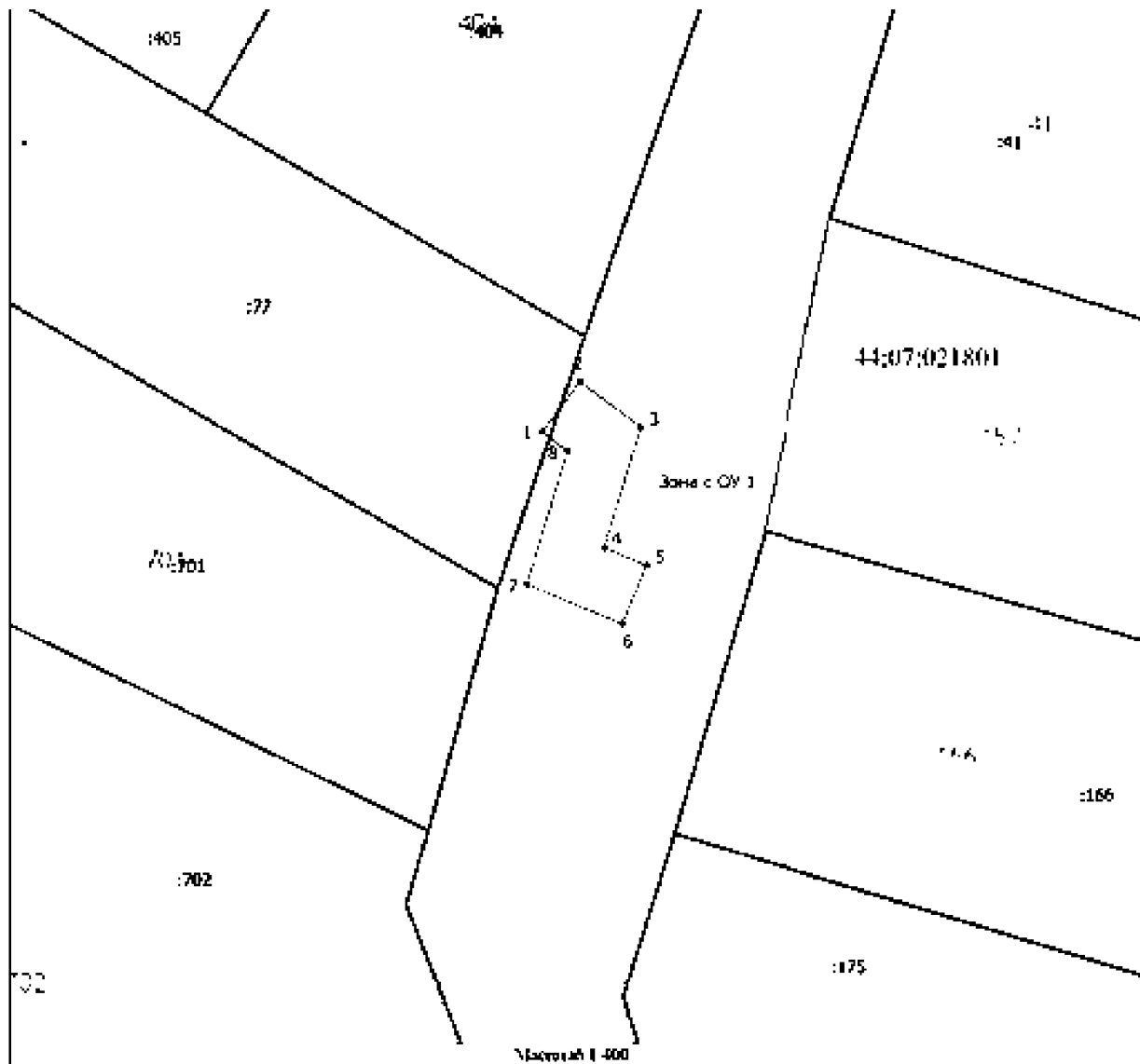
Приложение № 7

к приказу департамента
имущественных и земельных
отношений
Костромской области
от « 3 » июня 2024 года № 78-од

СВЕДЕНИЯ

о границах охранной зоны сооружения трубопроводного транспорта,
имеющего местоположение: Костромская область, Костромской р-н,
д. Борщино, д.39

Обозначение характерных точек границ	Координаты, м	
	X	Y
1	291429,29	1199747,07
2	291432,49	1199749,47
3	291429,60	1199753,32
4	291421,96	1199750,98
5	291420,85	1199753,67
6	291417,15	1199752,13
7	291419,66	1199746,10
8	291428,08	1199748,68
1	291429,29	1199747,07



Условные обозначения

- Часть границы, местоположение которой определяется при выполнении кадастровых работ
- Характерная точка границы, сведения о которой позволяют однозначно определить ее положение на местности
- Обозначение новой характерной точки
- Часть границы, сведения ЕИРН о которой позволяют однозначно определить ее положение на местности
- Ось газопровода
- Зона с ОУ 1 - Землепользователи территории Зоны с ОУ 1 - Электропроводка в многоквартирном доме по адресу: Кемеровская область, Кемеровской район, д. Боршино, д. 39
- Кадастровый номер земельного участка
- Границы кадастрового квартала
- Номер кадастрового квартала

Приложение № 8

к приказу департамента
имущественных и земельных
отношений
Костромской области
от « 3 » июня 2024 года № 78-од

СВЕДЕНИЯ

о границах охранной зоны сооружения трубопроводного транспорта,
имеющего местоположение: Костромская область, Костромской р-н,
п. Паточного завода, дом б/н (в 80 м на юго-восток от дома 47,
кадастровый номер земельного участка 44:07:022401:421)

Обозначение характерных точек границ	Координаты, м	
	X	Y
1	291623,93	1198528,32
2	291625,65	1198524,70
3	291614,09	1198519,20
4	291612,37	1198522,82
1	291623,93	1198528,32



Условные обозначения

- Часть границы, местоположение которой определено при выполнении кадастровых работ
 - Характерная точка границы, сведения о которой позволяют однозначно определить ее положение на местности
 - Обозначение новой характерной точки
 - Часть границы, сведения ЕПРН о которой позволяют однозначно определить ее положение на местности
 - Оси газопровода
- Зона с ОУ 1**
- Зона с особыми условиями использования территории Зона с ОУ 1 - Идентификационный адресной зоне по адресу: Костромская область, Костромской район, п. Пятницкое шоссе, дом 6/п (в 50 м по юго-востоку от дома 47 кадастровый номер земельного участка 44:07:022:401:451)
- :108**
- Кадастровый номер земельного участка
- 1
- 1 граница дачного сектора
- 44:07:022:401
- Номер кадастрового квартала

Приложение № 9

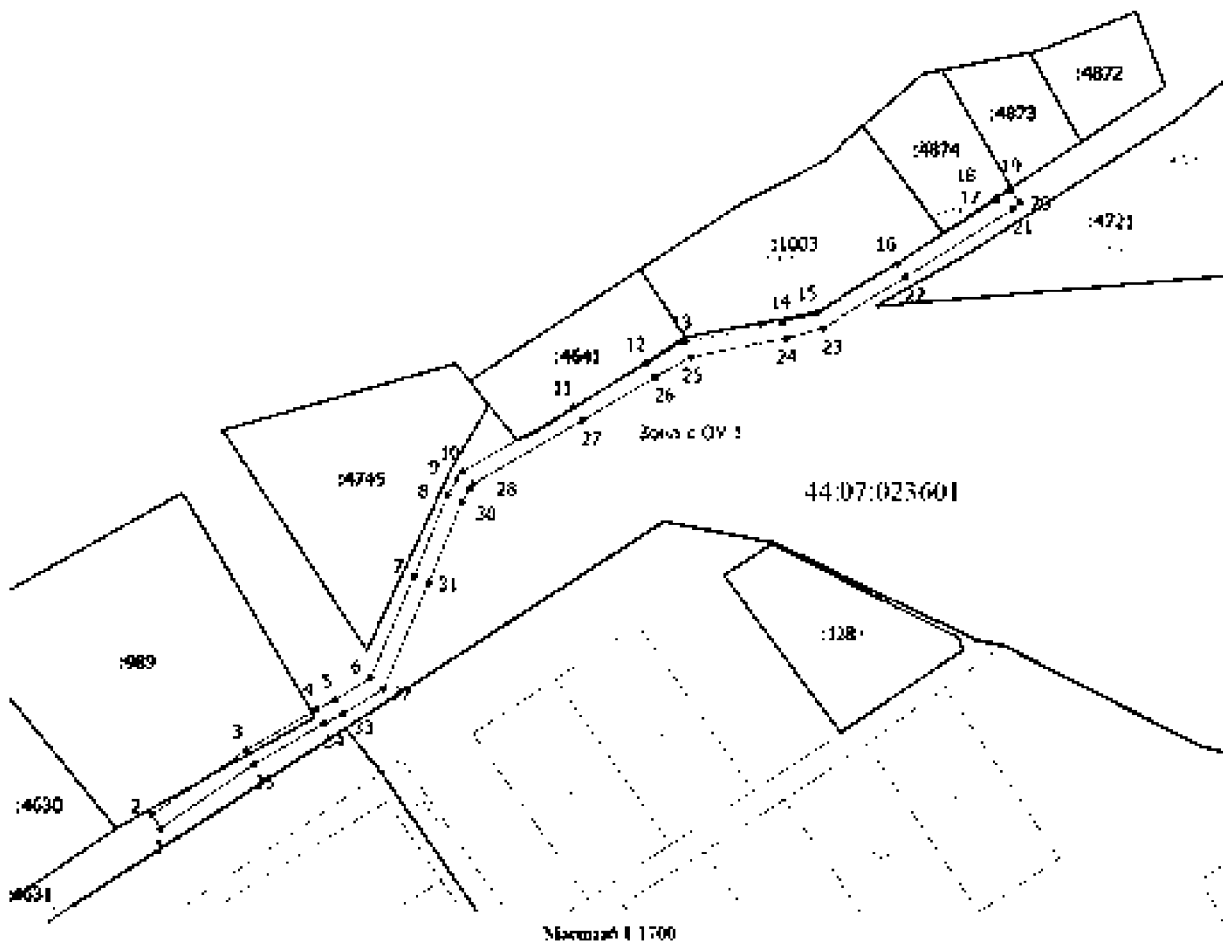
к приказу департамента
имущественных и земельных
отношений
Костромской области
от « 3 » июня 2024 года № 78-од

СВЕДЕНИЯ

о границах охранной зоны сооружения трубопроводного транспорта,
имеющего местоположение: Костромская область, Костромской р-н,
д. Конюхово, з/у с кад. № 44:07:023601:1004

Обозначение характерных точек границ	Координаты, м	
	X	Y
1	292621,09	1202804,48
2	292624,39	1202802,22
3	292640,40	1202825,66
4	292650,67	1202843,31
5	292652,98	1202847,86
6	292658,52	1202856,78
7	292683,84	1202867,56
8	292704,04	1202875,89
9	292708,02	1202878,21
10	292709,90	1202879,68
11	292726,05	1202907,37
12	292736,85	1202925,53
13	292742,25	1202935,04
14	292747,13	1202959,35
15	292749,38	1202968,03
16	292761,77	1202988,53
17	292777,67	1203013,49
18	292778,07	1203013,23

Обозначение характерных точек границ	Координаты, м	
	X	Y
19	292780,33	1203016,67
20	292776,88	1203019,32
21	292775,43	1203017,43
22	292758,37	1202990,63
23	292745,66	1202969,59
24	292743,23	1202960,25
25	292738,45	1202936,46
26	292733,39	1202927,53
27	292722,61	1202909,39
28	292706,84	1202882,36
29	292705,78	1202881,53
30	292702,26	1202879,49
31	292682,30	1202871,24
32	292655,78	1202859,96
33	292649,50	1202849,82
34	292647,15	1202845,23
35	292637,02	1202827,80
1	292621,09	1202804,48



Масштаб 1:1500

Условные обозначения

- Часть границы, местоположение которой определено при выполнении кадастровых работ
- Характерная точка границы, сведения о которой позволяют однозначно определить ее положение на местности
- Обозначение точек характерной точки
- Часть границы, сведения ЕИРН о которой позволяют однозначно определить ее положение на местности
- ось газопровода
- Зона с ОУ 1 - Зона с особыми условиями использования территории (Зона с ОУ 1 - Газопровод-ветка индивидуального жилого дома по адресу: Костромская обл. Костромской р-н. д. Котловки, ул. Каз. № 44:07:023601.1004
- Кадастровый номер земельного участка
- Граница кадастрового квартала
- Номер кадастрового квартала

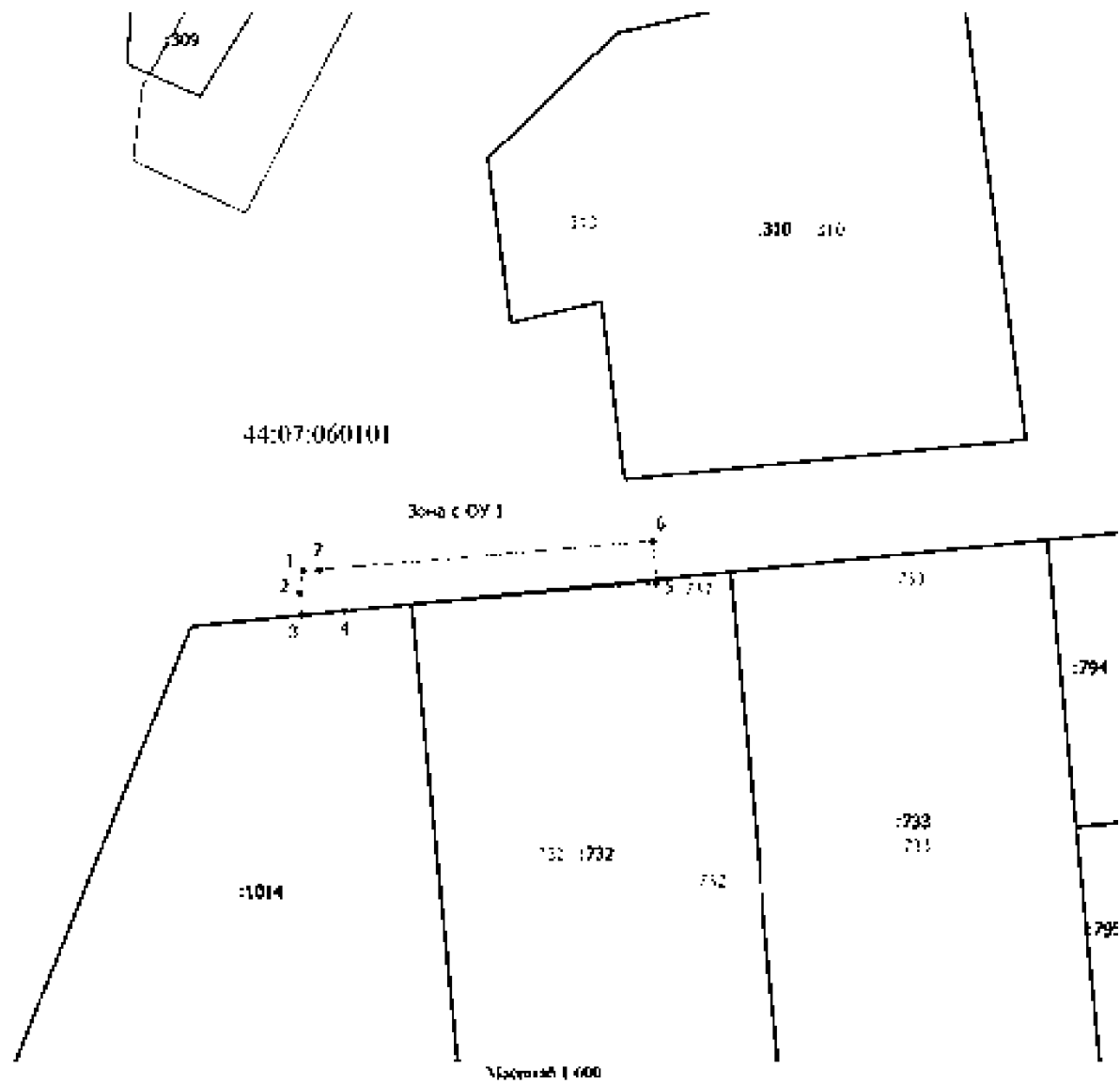
Приложение № 10

к приказу департамента
имущественных и земельных
отношений
Костромской области
от « 3 » июня 2024 года № 78-од

СВЕДЕНИЯ

о границах охранной зоны сооружения трубопроводного транспорта,
имеющего местоположение: Костромская область, Костромской р-н,
д. Кузьмищи, ул. Зеленая, д.19

Обозначение характерных точек границ	Координаты, м	
	X	Y
1	302517,35	1225160,21
2	302515,29	1225159,89
3	302513,20	1225160,10
4	302513,64	1225164,08
5	302516,20	1225193,32
6	302520,18	1225192,98
7	302517,48	1225161,71
1	302517,35	1225160,21



Условные обозначения

- Часть границы, местоположение которой определено при выполнении кадастровых работ
- Характерная точка границы, сведения о которой позволяют однозначно определить ее положение на местности
- Обозначение новой характерной точки
- Часть границы, сведения ЕИРН о которой позволяют однозначно определить ее положение на местности
- Ось газопровода
- Зона с ОУ 1 - Земля, обремененная условиями пользования территории Зона с ОУ 1 - Газопровод, ввод в эксплуатацию по адресу: Костромская область, Костромской район, д. Кузьминский ул. Звонкая, д. 19
- Граница кадастрового квартала
- Номер кадастрового квартала
- Кадастровый номер земельного участка

Приложение № 11

к приказу департамента
имущественных и земельных
отношений
Костромской области
от « 3 » июня 2024 года № 78-од

СВЕДЕНИЯ

о границах охранной зоны сооружения трубопроводного транспорта,
имеющего местоположение: Костромская область, г. Кострома,
ул. Широкая, д.20а

Обозначение характерных точек границ	Координаты, м	
	X	Y
1	289835,35	1211743,27
2	289836,17	1211749,39
3	289862,73	1211748,34
4	289862,57	1211744,34
5	289839,65	1211745,25
6	289839,31	1211742,73
1	289835,35	1211743,27



Условные обозначения

- Часть границы, местоположение которой определено при выполнении кадастровых работ
 - Характерная точка границы, сведения о которой позволяют однозначно определить ее положение на местности
 - Обязательная точка характерной точки
 - Часть границы, сведения ЕИРН о которой позволяют однозначно определить ее положение на местности
 - Ось газопровода
- Зона с ОУ 1
- Земля с особыми условиями использования территории Зона с ОУ 1 Газопровод между индивидуальным жилым домом по адресу: Костромская область, Костромской район, г Кострома, ул. Широкая, д № 20а
 - Кадастровый номер земельного участка
- 7
- Границы кадастрового квартала
 - Номер кадастрового квартала
- 44:27:080109

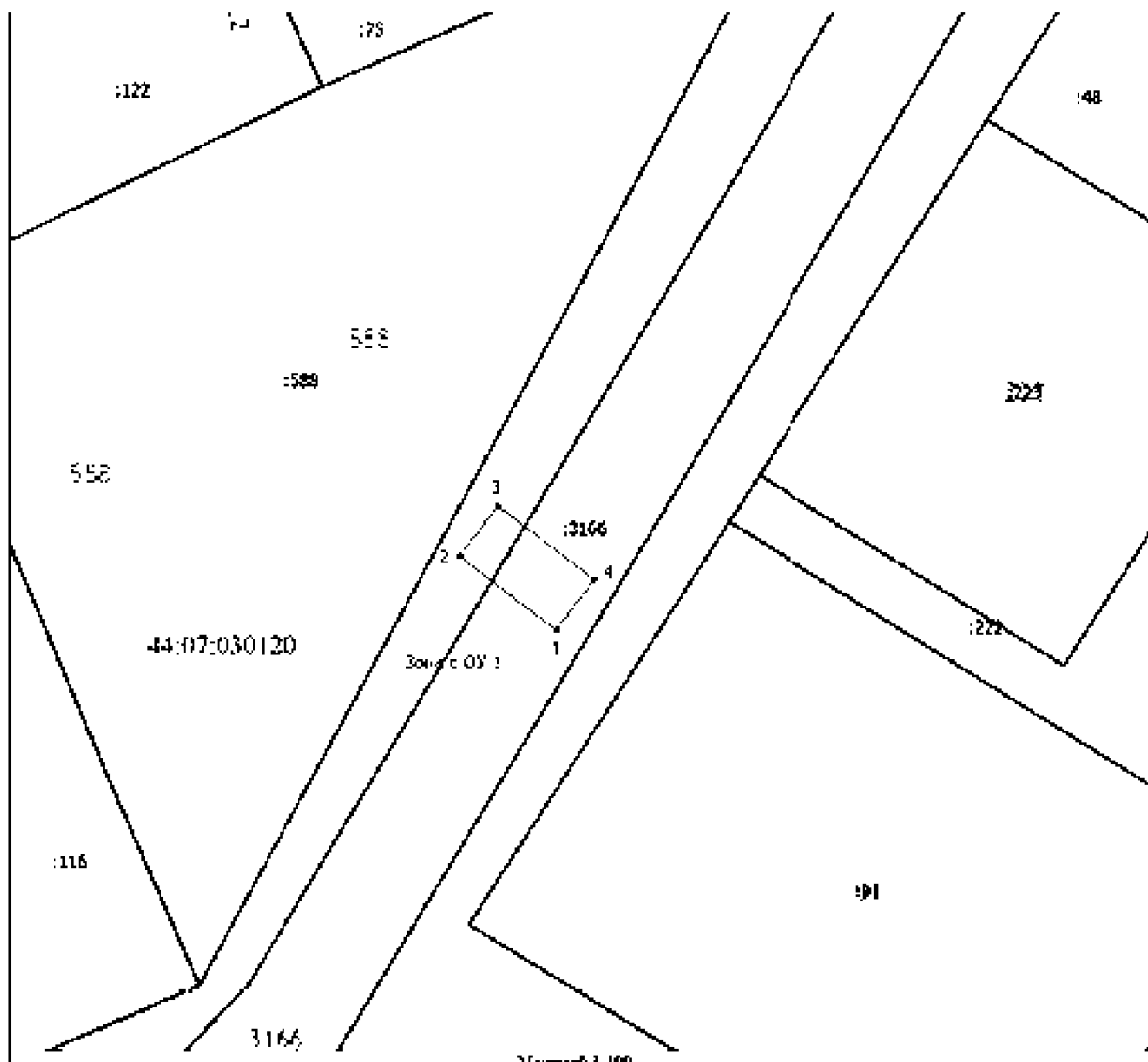
Приложение № 12

к приказу департамента
имущественных и земельных
отношений
Костромской области
от « 3 » июня 2024 года № 78-од

СВЕДЕНИЯ

о границах охранной зоны сооружения трубопроводного транспорта,
имеющего местоположение: Костромская область, Костромской район,
п. Караваево, ул. Шувалово-2, д.10

Обозначение характерных точек границ	Координаты, м	
	X	Y
1	286304,99	1221024,89
2	286309,62	1221018,82
3	286312,80	1221021,24
4	286308,17	1221027,31
1	286304,99	1221024,89



Масштаб 1:400

Условные обозначения

- Часть границы, местоположение которой определено при выполнении кадастровых работ
 - Характерная точка границы, сведения о которой позволяют однозначно определить ее положение на местности
 - Обязательная точка характерной точки
 - Часть границы, сведения ЕП РН о которой позволяют однозначно определить ее положение на местности
 - Ось газопровода
- Зона с ОУ 1**
- Земельный участок, расположенный на территории Зоны с ОУ 1 - Индивидуальный жилой дом по адресу: Кемеровская область, Кемеровской район, г. Караваново, ул. Шумилова-2, д. 10. Газификационная
 - Кадастровый номер земельного участка
- :48**
- Граница кадастрового квартала
- 44.07.030120**
- Номер кадастрового квартала

Приложение № 13

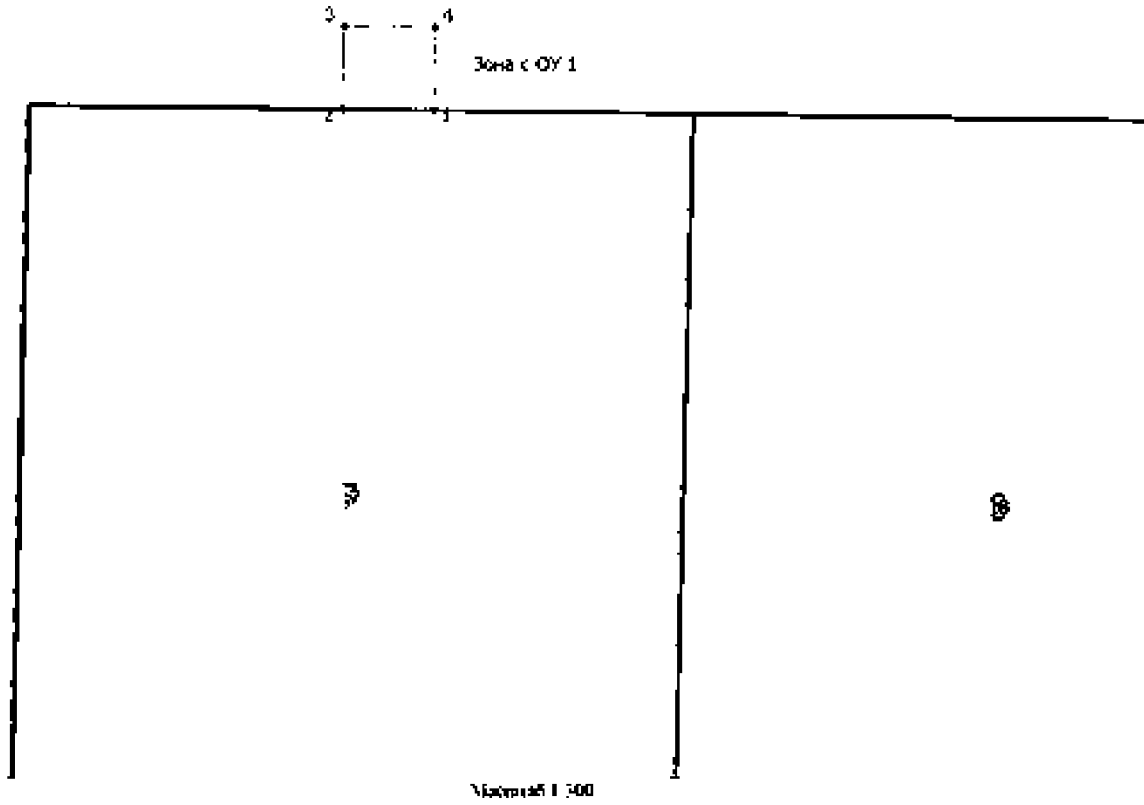
к приказу департамента
имущественных и земельных
отношений
Костромской области
от « 3 » июня 2024 года № 78-од

СВЕДЕНИЯ

о границах охранной зоны сооружения трубопроводного транспорта,
имеющего местоположение: Костромская область, Галичский р-н, г. Галич,
ул. Леднева, д.55

Обозначение характерных точек границ	Координаты, м	
	X	Y
1	359150,24	1298419,13
2	359150,30	1298415,13
3	359153,94	1298415,19
4	359153,88	1298419,19
1	359150,24	1298419,13

44:26:050501



Условные обозначения

- Часть границы, местоположение которой определено при выполнении кадастровых работ
- Характерная точка границы, сведения о которой позволяют однозначно определить ее положение на местности
- Зона с ОУ 1 - Земля с особыми условиями использования территории: Зона с ОУ 1 - Газопровод-магистраль по ул. Давыдова, Галерея Галерея в районе Костромской области
- Обязательная точка характерной точки
- 7 - Кадастровый номер земельного участка
- Часть границы, сведения ЕИРН о которой позволяют однозначно определить ее положение на местности
- Газопровод
- Границы кадастрового квартала
- 44.26.050501 - Номер кадастрового квартала

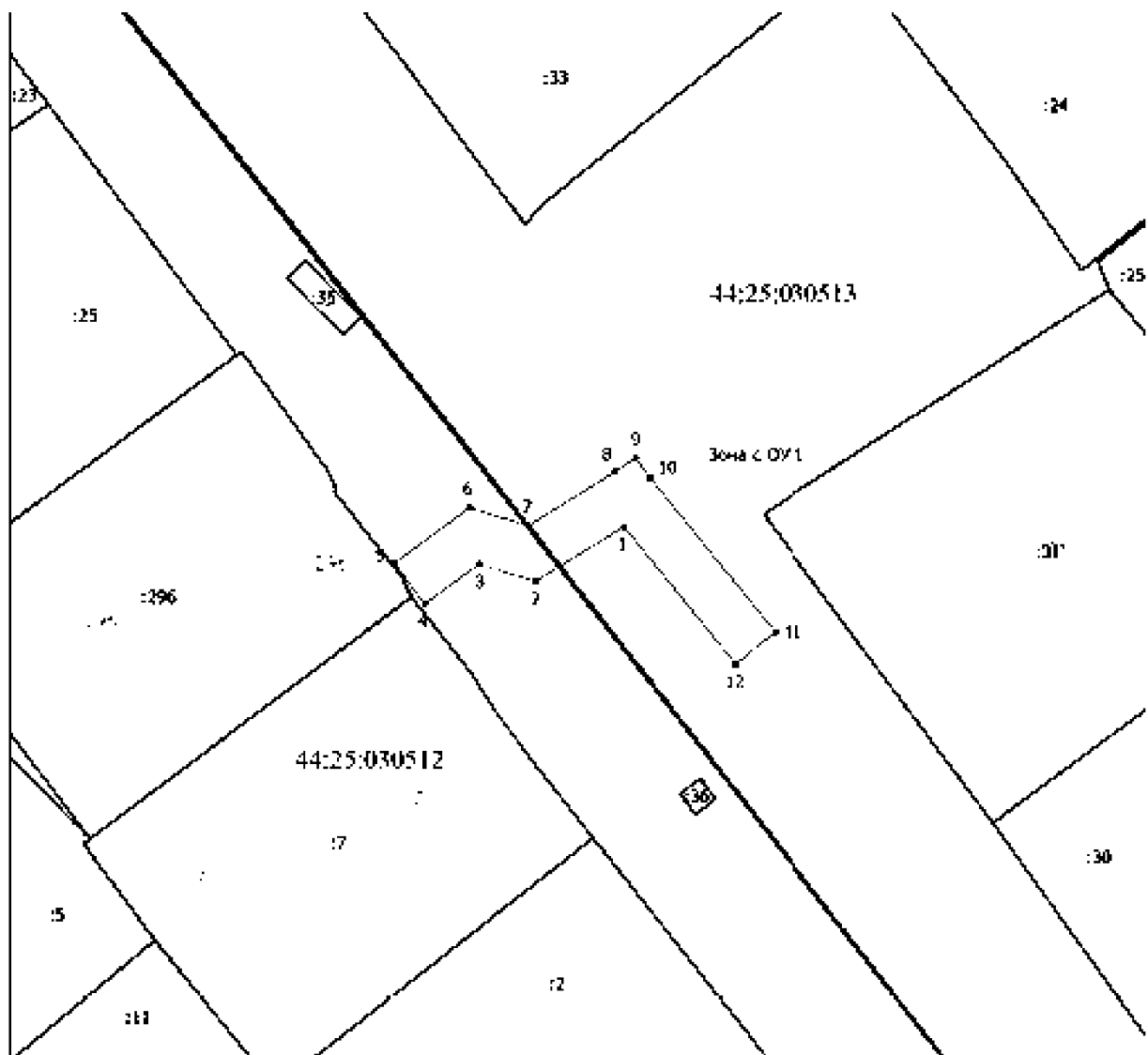
Приложение № 14

к приказу департамента
имущественных и земельных
отношений
Костромской области
от « 3 » июня 2024 года № 78-од

СВЕДЕНИЯ

о границах охранной зоны сооружения трубопроводного транспорта,
имеющего местоположение: Костромская область, Буйский район, г. Буй,
ул. Островского, д.81, газопровод-ввод к жилому дому

Обозначение характерных точек границ	Координаты, м	
	X	Y
1	368672,60	1250639,35
2	368668,30	1250632,39
3	368669,65	1250627,98
4	368666,51	1250623,71
5	368669,73	1250621,33
6	368674,07	1250627,22
7	368672,66	1250631,83
8	368676,87	1250638,63
9	368678,02	1250640,26
10	368676,44	1250641,38
11	368664,33	1250651,20
12	368661,81	1250648,10
1	368672,60	1250639,35



Числовые обозначения

- 4 - Часть границы, местоположение которой определено при выполнении кадастровых работ
- 1 - Характерная точка границы, сведения о которой позволяют однозначно определить ее положение на местности
- Зона с ОУ 1 - Земельный участок, расположенный на территории Зоны с ОУ 1 - Газопровод-ввод к жилому дому по адресу: Кемеровская область, Бийский район, г. Бий, ул. Островского, д. 81
- 2 - Обозначение линии характерной точки
- 2 - Часть границы, сведения ЕИРН о которой позволяют однозначно определить ее положение на местности
- 3 - Кадастровый номер земельного участка
- 30 - Ось газопровода
- Граница кадастрового квартала
- 44.25.030512 - Номер кадастрового квартала

Приложение № 15

к приказу департамента
имущественных и земельных
отношений
Костромской области
от « 3 » июня 2024 года № 78-од

СВЕДЕНИЯ

о границах охранной зоны сооружения трубопроводного транспорта,
имеющего местоположение: Российская Федерация, Костромская область,
Галичский р-н, г. Галич, ул. Михаила Козлова, д.4

Обозначение характерных точек границ	Координаты, м	
	X	Y
1	357193,17	1296096,86
2	357200,98	1296099,21
3	357202,14	1296095,37
4	357194,33	1296093,02
1	357193,17	1296096,86



Условные обозначения

- Часть границы, местоположение которой определено при выполнении кадастровых работ
 - Часть границ, сведения о которой позволяют однозначно определить ее положение на местности
 - Обязательная новая характеристика земли
 - Часть границы, сведения ЕИРН о которой позволяют однозначно определить ее положение на местности
 - Ось газопровода
- Зона с ОУ 1
- Видеособытия, условиями применения территории: Зона с ОУ 1 - Газопровод-высок давления, дому №4 по ул. Михаила Кольцова в г. Галич Галицкого района Костромской области
 - Кадастровый номер земельного участка
- 19
- Граница кадастрового квартала
- 44.26:060904
- Номер кадастрового квартала

Приложение № 16

к приказу департамента
имущественных и земельных
отношений
Костромской области
от « 3 » июня 2024 года № 78-од

СВЕДЕНИЯ

о границах охранной зоны сооружения трубопроводного транспорта,
имеющего местоположение: Костромская область, городской округ
город Буй, город Буй, улица Загородная, дом 21

Обозначение характерных точек границ	Координаты, м	
	X	Y
1	370682,77	1247941,47
2	370686,19	1247939,41
3	370685,47	1247938,21
4	370685,63	1247938,12
5	370683,59	1247934,68
6	370679,97	1247936,83
1	370682,77	1247941,47



Условные обозначения

• Часть границы, местоположение которой определено при выполнении кадастровых работ

Зона с ОУ 1 - Земля с особыми условиями использования территории: Зона с ОУ 1 - Электромагнитная защита дома по адресу: Костромская область, Буйский район, г. Буй, ул. Загородная, д. 21
 :g - Кадастровый номер земельного участка

— Границы кадастрового квартала

44.25.010210 - Номер кадастрового квартала

• - Характерная точка границы, сведения о которой позволяют однозначно определить ее положение на местности

1 - Обязательные точки характерной точки

• - Часть границы, сведения ЕИРН о которой позволяют однозначно определить ее положение на местности

• Оси газопровода

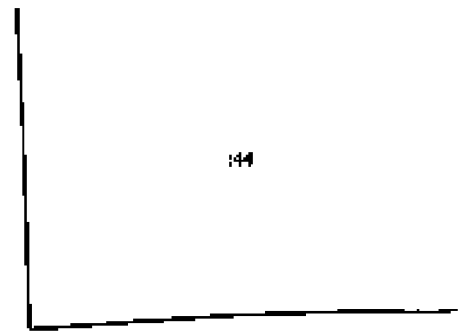

Приложение № 17

к приказу департамента
имущественных и земельных
отношений
Костромской области
от « 3 » июня 2024 года № 78-од

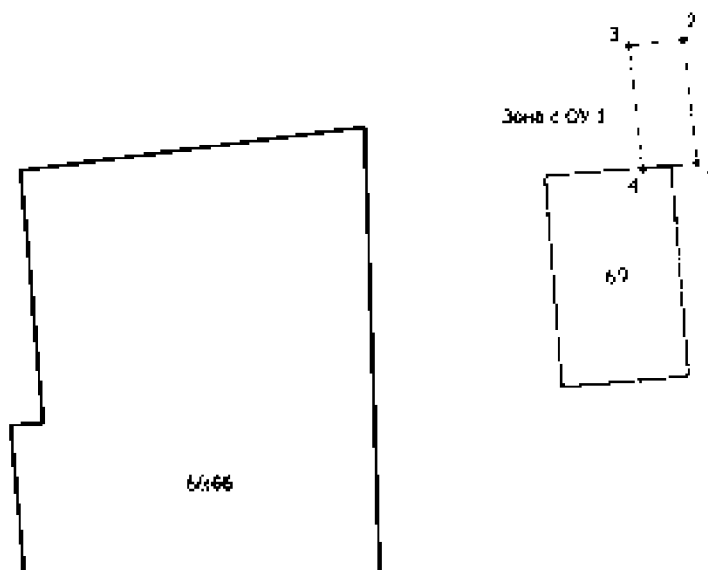
СВЕДЕНИЯ

о границах охранной зоны сооружения трубопроводного транспорта,
имеющего местоположение: Костромская область, Галичский р-н,
д. Мелёшино, д.10

Обозначение характерных точек границ	Координаты, м	
	X	Y
1	365789,61	1307811,43
2	365798,65	1307810,44
3	365798,21	1307806,46
4	365789,17	1307807,45
1	365789,61	1307811,43



44:04:101601



Масштаб 1:500

Условные обозначения

- Часть границы, местоположение которой определено при выполнении кадастровых работ

Зона с ОУ 1

- Земельный участок, установленный в границах территории Зоны с ОУ 1 - Ипотечный фонд в частном доме по адресу: Красноярская область, Гастевский район, д. Мельшино, д. 10

44

- Кадастровый номер земельного участка

- Граница кадастрового квартала

44:04:101601

- Номер кадастрового квартала

4

1

- Характерная точка границы, сведения о которой позволяют однозначно определить ее положение на местности

- Обозначение точки характерной точки

- Часть границы, сведения ЕИРН о которой позволяют однозначно определить ее положение на местности

- Ось газопровода

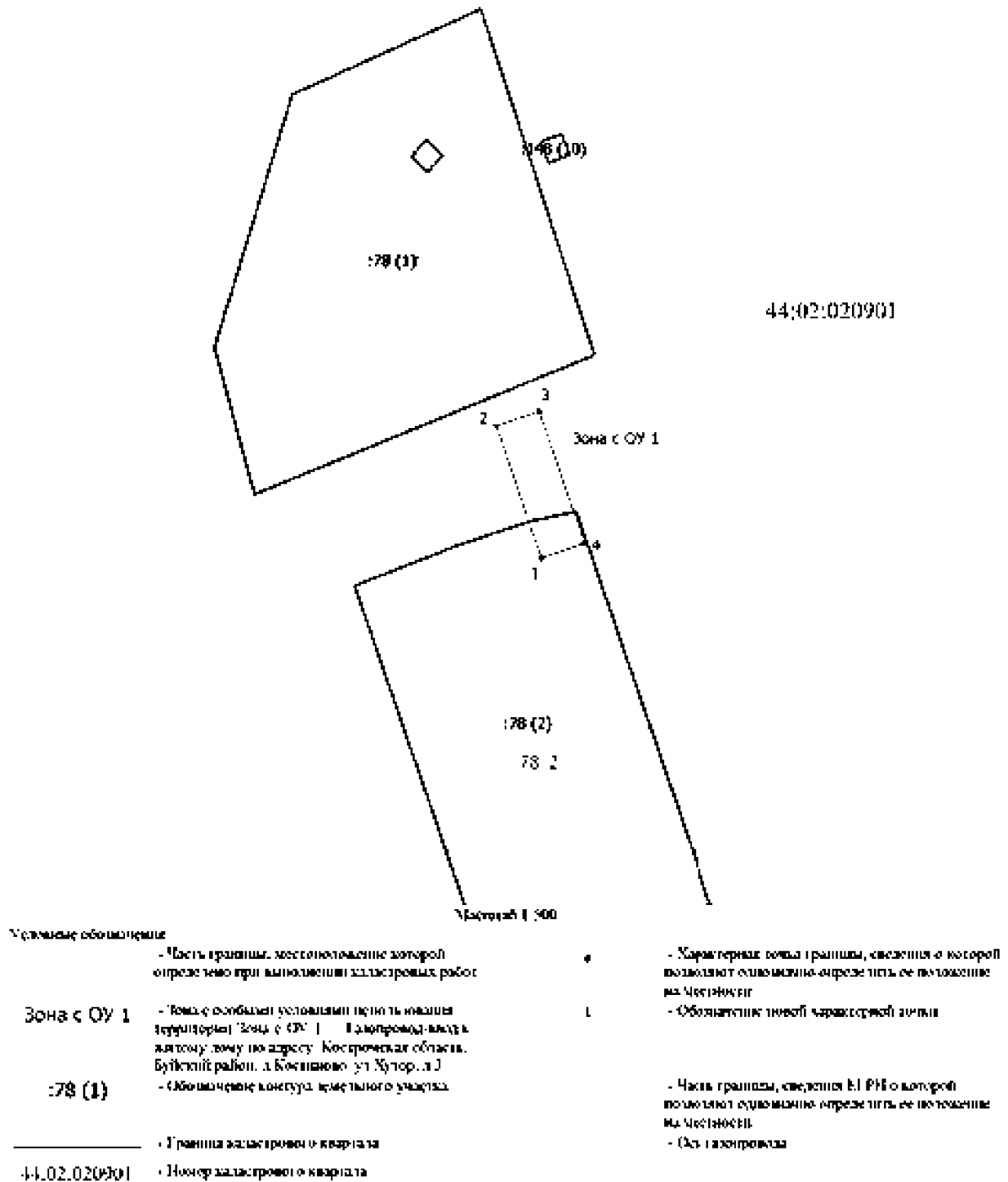
Приложение № 18

к приказу департамента
имущественных и земельных
отношений
Костромской области
от « 3 » июня 2024 года № 78-од

СВЕДЕНИЯ

о границах охранной зоны сооружения трубопроводного транспорта,
имеющего местоположение: Костромская область, Буйский район,
д. Костиново, ул. Хутор, д.3, газопровод-ввод к жилому дому

Обозначение характерных точек границ	Координаты, м	
	X	Y
1	373580,59	1252736,76
2	373592,23	1252732,79
3	373593,53	1252736,57
4	373581,88	1252740,55
1	373580,59	1252736,76



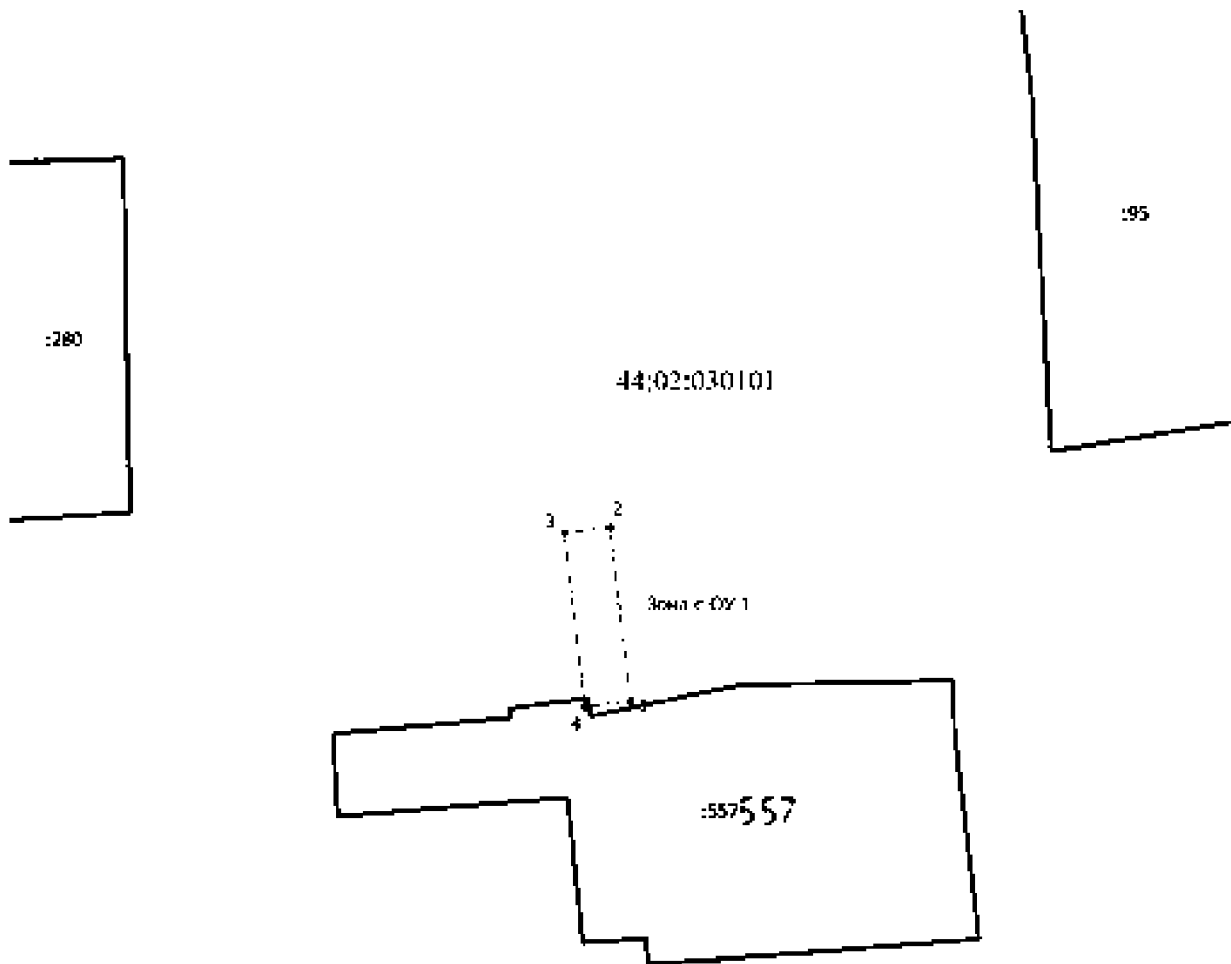
Приложение № 19

к приказу департамента
имущественных и земельных
отношений
Костромской области
от « 3 » июня 2024 года № 78-од

СВЕДЕНИЯ

о границах охранной зоны сооружения трубопроводного транспорта,
имеющего местоположение: Костромская область, Буйский район,
д. Игумново, ул. Черемушки, д.21, газопровод-ввод к жилому дому

Обозначение характерных точек границ	Координаты, м	
	X	Y
1	370149,60	1243156,15
2	370164,79	1243154,34
3	370164,31	1243150,36
4	370149,12	1243152,17
1	370149,60	1243156,15



Масштаб 1:600

Условные обозначения

- Часть границы, местоположение которой определено при выполнении кадастровых работ
- Зона с ОУ 1 - Земля с особыми условиями пользования территории Зона с ОУ 1 - Газопровод-магистральный газопровод по адресу: Костромская область, Буйский район, д. Шушмино, ул. Черемухин, д. 21
- Кадастровый номер земельного участка
- Границы кадастрового квартала
- Номер кадастрового квартала
- Характерная точка границы, сведения о которой позволяют однозначно определить ее положение на местности
- Обозначение новой характерной точки
- Часть границы, сведения МРН о которой позволяют однозначно определить ее положение на местности
- Ось газопровода

Приложение № 20

к приказу департамента
имущественных и земельных
отношений
Костромской области
от « 3 » июня 2024 года № 78-од

СВЕДЕНИЯ

о границах охранной зоны сооружения трубопроводного транспорта,
имеющего местоположение: Российская Федерация, Костромская область,
Галичский р-н, г. Галич, ул. Олюшинская, д.21, д.38, д.48

Обозначение характерных точек границ	Координаты, м	
	X	Y
1	358747,58	1297773,34
2	358751,29	1297780,34
3	358762,60	1297783,82
4	358763,58	1297785,92
5	358767,20	1297784,24
6	358765,48	1297780,52
7	358754,05	1297777,00
8	358751,12	1297771,46
1	358747,58	1297773,34
9	358772,63	1297697,08
10	358771,61	1297693,22
11	358784,79	1297689,74
12	358785,81	1297693,60
9	358772,63	1297697,08
13	358858,94	1297719,45
14	358862,56	1297717,77
15	358864,89	1297722,79
16	358861,27	1297724,47
13	358858,94	1297719,45



Условные обозначения

- Часть границы, местоположение которой определено при выполнении кадастровых работ
- Характерная точка границы, сведения о которой позволяют однозначно определить ее положение на местности
- Обозначение новой кадастровой точки
- Часть границы, сведения в ИФН о которой позволяют однозначно определить ее положение на местности
- Ос. газопровода
- Зона с ОУ 1 (1) - Зона с особыми условиями использования территории Зоны с ОУ 1 - Газопроводы-магистраль и магистральные газопроводы в жилых домах по адресу: Костромская область, Галицкий район, г. Галич, ул. Октябрьская, д. 21, д. 38, д. 48
- Кадастровый номер земельного участка
- Граница кадастрового квартала
- Номер кадастрового квартала

44.26.050701

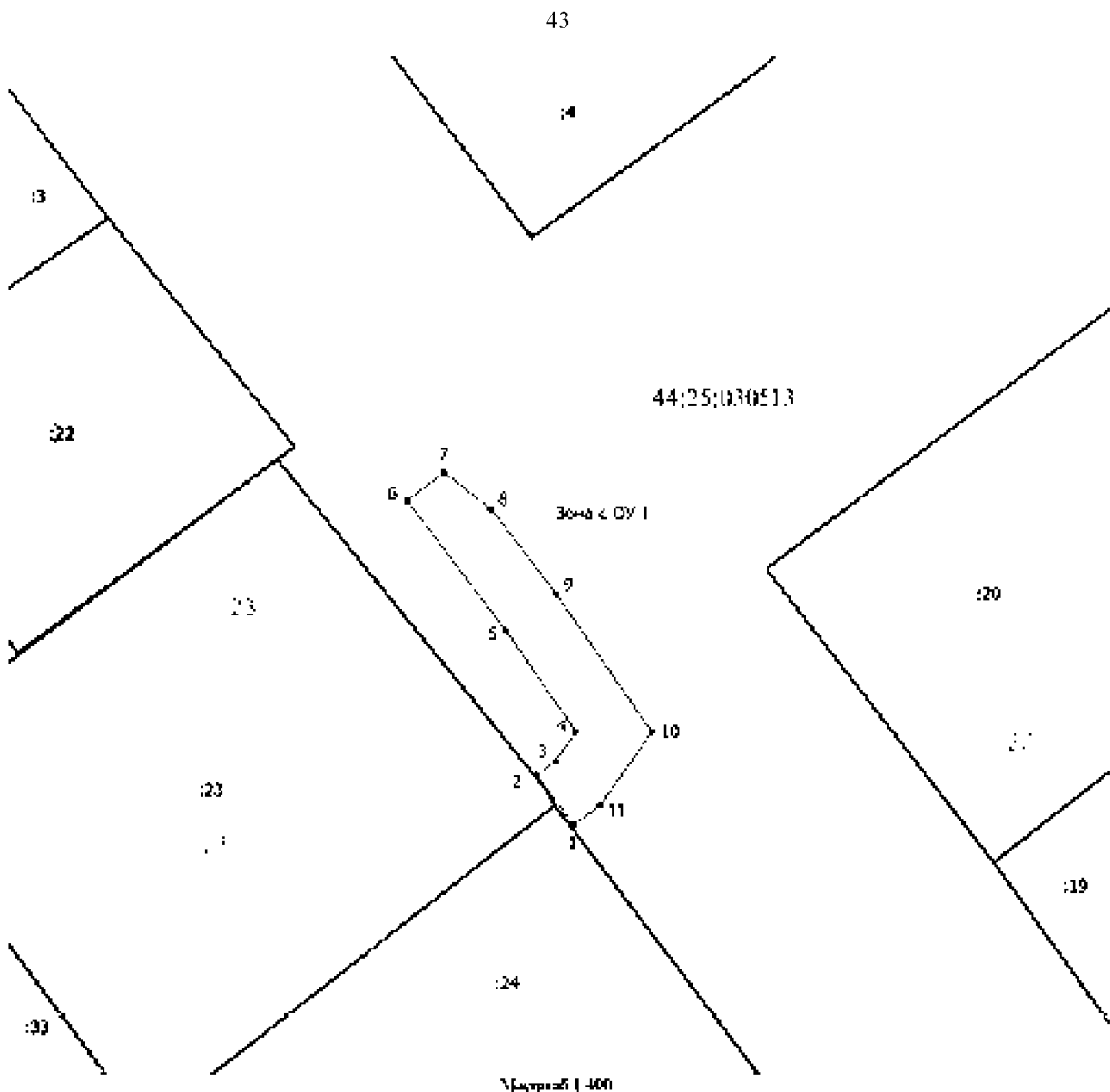
Приложение № 21

к приказу департамента
имущественных и земельных
отношений
Костромской области
от « 3 » июня 2024 года № 78-од

СВЕДЕНИЯ

о границах охранной зоны сооружения трубопроводного транспорта,
имеющего местоположение: Костромская область, Буйский район, г. Буй,
ул. Воровского, д.39

Обозначение характерных точек границ	Координаты, м	
	X	Y
1	368736,46	1250685,43
2	368739,68	1250683,07
3	368740,55	1250684,25
4	368742,47	1250685,59
5	368748,97	1250681,09
6	368757,37	1250674,70
7	368759,19	1250677,09
8	368756,82	1250680,14
9	368751,33	1250684,33
10	368742,47	1250690,47
11	368737,71	1250687,15
1	368736,46	1250685,43



Условные обозначения

- Часть границы, местоположение которой определено при выполнении кадастровых работ
- Характерная точка границы, сведения о которой позволяют однозначно определить ее положение на местности
- Обязательная характеристическая точка
- Часть границы, сведения о которой позволяют однозначно определить ее положение на местности
- Ось газопровода
- Зона с ОУ 1
- Земельный участок, установленный в границах территории Зоны с ОУ 1. Подлежит передаче другому лицу по адресу: Красноярская область, Буйский район, г. Буй, ул. Воровского, д. 39
- Кадастровый номер земельного участка
- Граница кадастрового квартала
- Номер кадастрового квартала

Масштаб 1:400

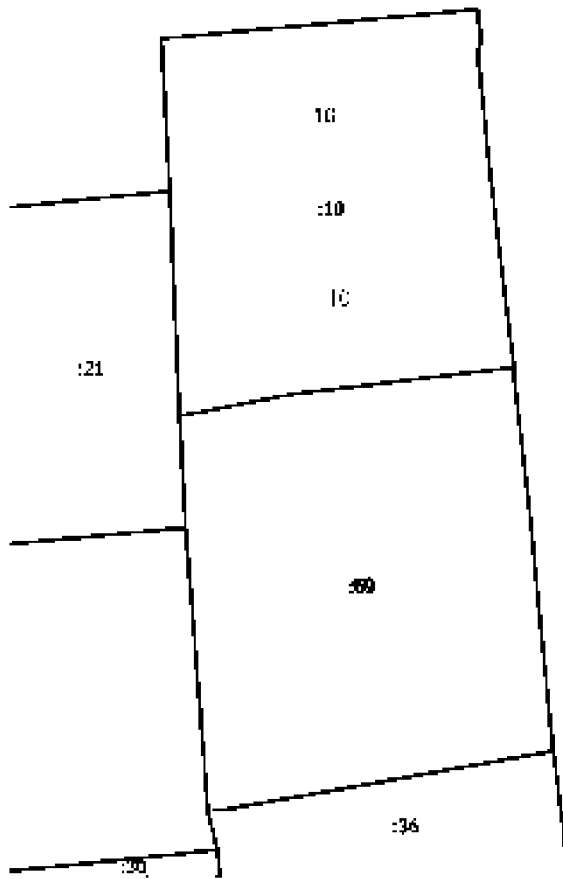

Приложение № 22

к приказу департамента
имущественных и земельных
отношений
Костромской области
от « 3 » июня 2024 года № 78-од

СВЕДЕНИЯ

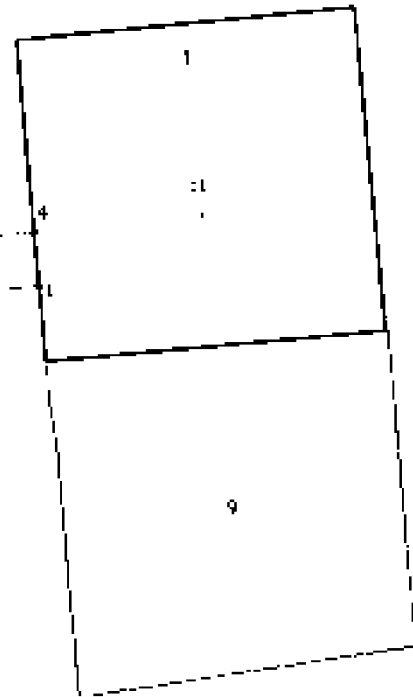

о границах охранной зоны сооружения трубопроводного транспорта,
имеющего местоположение: Костромская область, Буйский район, г. Буй,
ул. Зои Космодемьянской, д.63, газопровод-ввод к жилому дому

Обозначение характерных точек границ	Координаты, м	
	X	Y
1	371290,57	1250263,97
2	371289,83	1250254,60
3	371293,81	1250254,28
4	371294,55	1250263,65
1	371290,57	1250263,97



44:25:020345

Зона с ОУ 1



Масштаб 1:500

Условные обозначения

- Часть границы, местоположение которой определено при выполнении кадастровых работ
- Зона с ОУ 1 - Земельный участок, расположенный в границах территории Зоны с ОУ 1 - Земельный участок, расположенный в границах территории Зоны с ОУ 1 - Земельный участок, расположенный в границах территории Зоны с ОУ 1
- Кадастровый номер земельного участка
- Граница кадастрового квартала
- Номер кадастрового квартала

- Характерная точка границы, сведения о которой позволяют однозначно определить ее положение на местности
- Обязательная точка характерной точки
- Часть границы, сведения ЕИРН о которой позволяют однозначно определить ее положение на местности
- Ос. газопровода

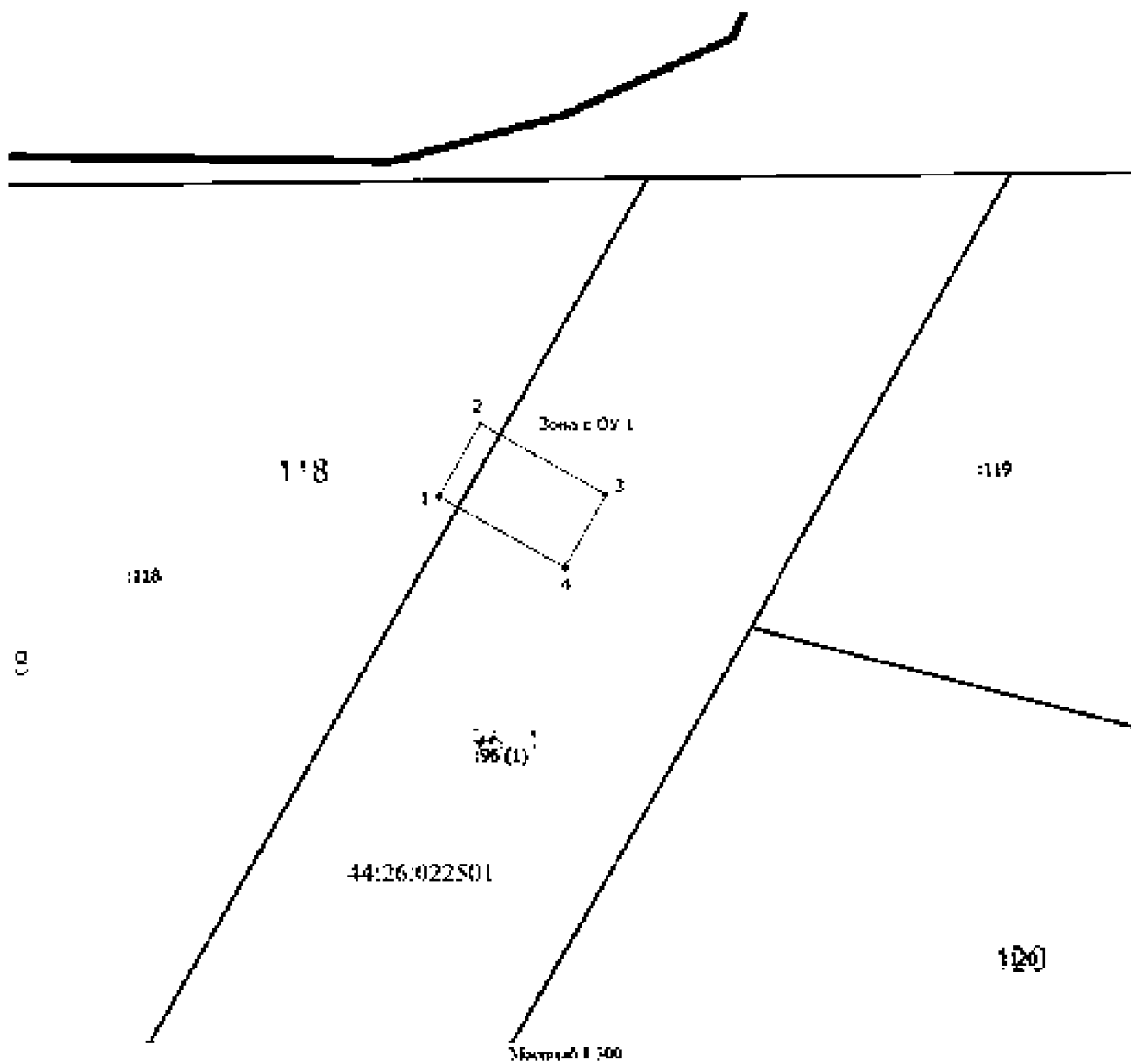
Приложение № 23

к приказу департамента
имущественных и земельных
отношений
Костромской области
от « 3 » июня 2024 года № 78-од

СВЕДЕНИЯ

о границах охранной зоны сооружения трубопроводного транспорта,
имеющего местоположение: Российская Федерация, Костромская область,
Галичский р-н, г. Галич, ул. Строителей, д.9

Обозначение характерных точек границ	Координаты, м	
	X	Y
1	359717,85	1298185,54
2	359721,33	1298187,50
3	359717,94	1298193,51
4	359714,46	1298191,55
1	359717,85	1298185,54



Условные обозначения

- Часть границы местоположение зонной определено при выполнении кадастровых работ
 - Характерная точка границы, сведения о которой позволяют однозначно определить ее положение на местности
 - 1 - Обозначение новой характерной точки
 - Часть границы, сведения ЕПРН о которой позволяют однозначно определить ее положение на местности
 - Ось газопровода
- Зона с ОУ 1** - Земельный участок, расположенный на территории Зоны с ОУ 1 - Газопровод, видящийся из дома по адресу: Кемеровская область, Гагаринский район, г. Гагари, ул. Староветей, д. 9
- 118** - Кадастровый номер земельного участка
- — — — — Граница кадастрового квартала
- 44:26:022501** - Номер кадастрового квартала

Приложение № 24

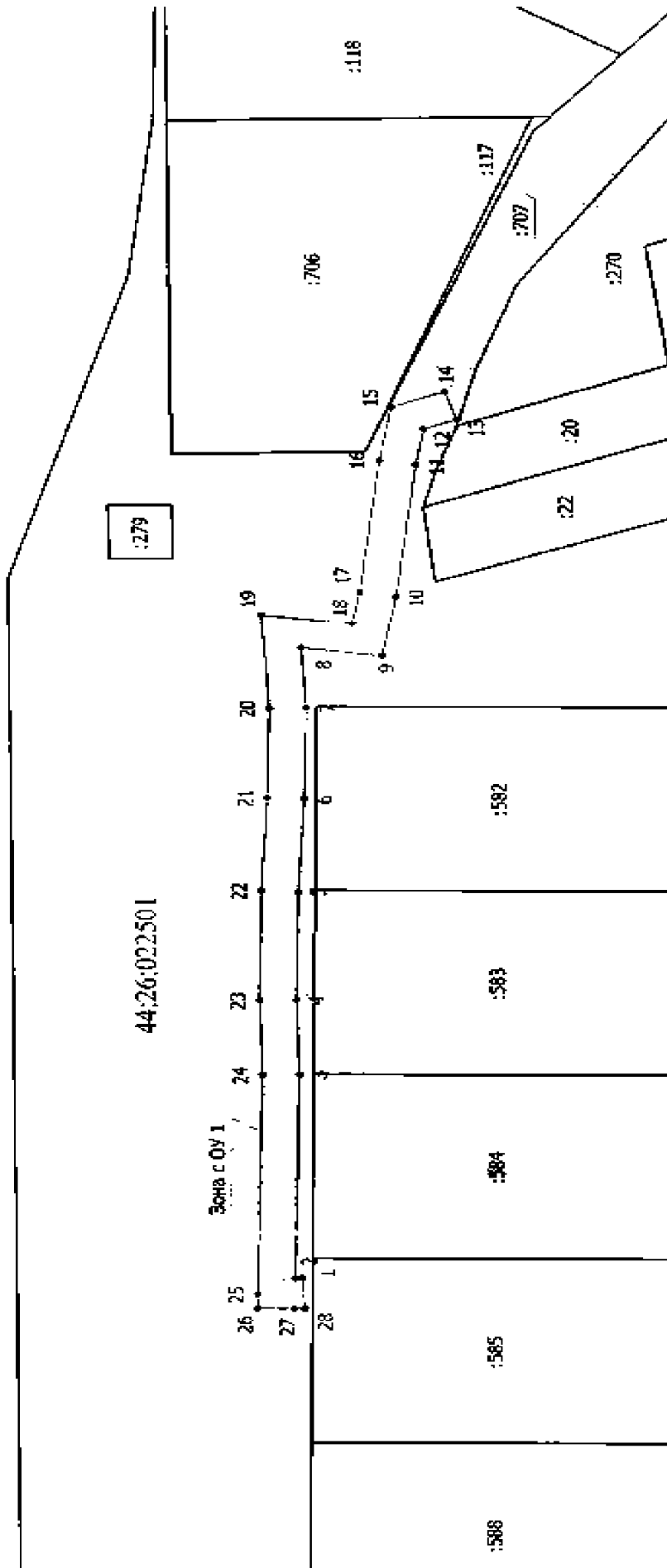
к приказу департамента
имущественных и земельных
отношений
Костромской области
от « 3 » июня 2024 года № 78-од

СВЕДЕНИЯ

о границах охранной зоны сооружения трубопроводного транспорта,
имеющего местоположение: Костромская область, Галичский район,
г. Галич, ул. Якова Акима, д.6

Обозначение характерных точек границ	Координаты, м	
	X	Y
1	359717,87	1298000,48
2	359718,62	1298000,42
3	359718,16	1298028,11
4	359718,48	1298038,24
5	359718,30	1298052,94
6	359717,64	1298065,54
7	359717,41	1298077,92
8	359717,99	1298086,10
9	359709,20	1298085,00
10	359707,67	1298093,20
11	359705,53	1298111,11
12	359704,69	1298115,96
13	359701,08	1298117,26
14	359702,44	1298121,02
15	359708,23	1298118,94

Обозначение характерных точек границ	Координаты, м	
	X	Y
16	359709,49	1298111,69
17	359711,63	1298093,80
18	359712,44	1298089,44
19	359722,33	1298090,68
20	359721,41	1298077,82
21	359721,64	1298065,68
22	359722,30	1298053,06
23	359722,48	1298038,20
24	359722,16	1298028,09
25	359722,66	1297998,29
26	359722,69	1297996,38
27	359718,69	1297996,32
28	359717,55	1297996,33
1	359717,87	1298000,48



Условные обозначения

- Часть границы, местою тамеже которой определено при выполнении кадастровых работ
- Зона с особыми условиями использования территории Зона с ОУ 1 — Газопровод-Якут к жилую зону по адресу: Кестромская область, Газовский район, т. Газлы, ул Якутс Анчаа, д. 6
- Кадастровый номер земельного участка
- Граница кадастрового квартала
- Номер кадастрового квартала

Зона с ОУ 1

- 1

18

- Часть границы, сведения ДН ПИ о которой позволяют однозначно определить ее положение на местности
- Ось газопровода

- Характерная точка границы, сведения о которой позволяют однозначно определить ее положение на местности
- Ось границы новой характерной точки

- Часть границы, сведения ДН ПИ о которой позволяют однозначно определить ее положение на местности
- Ось газопровода

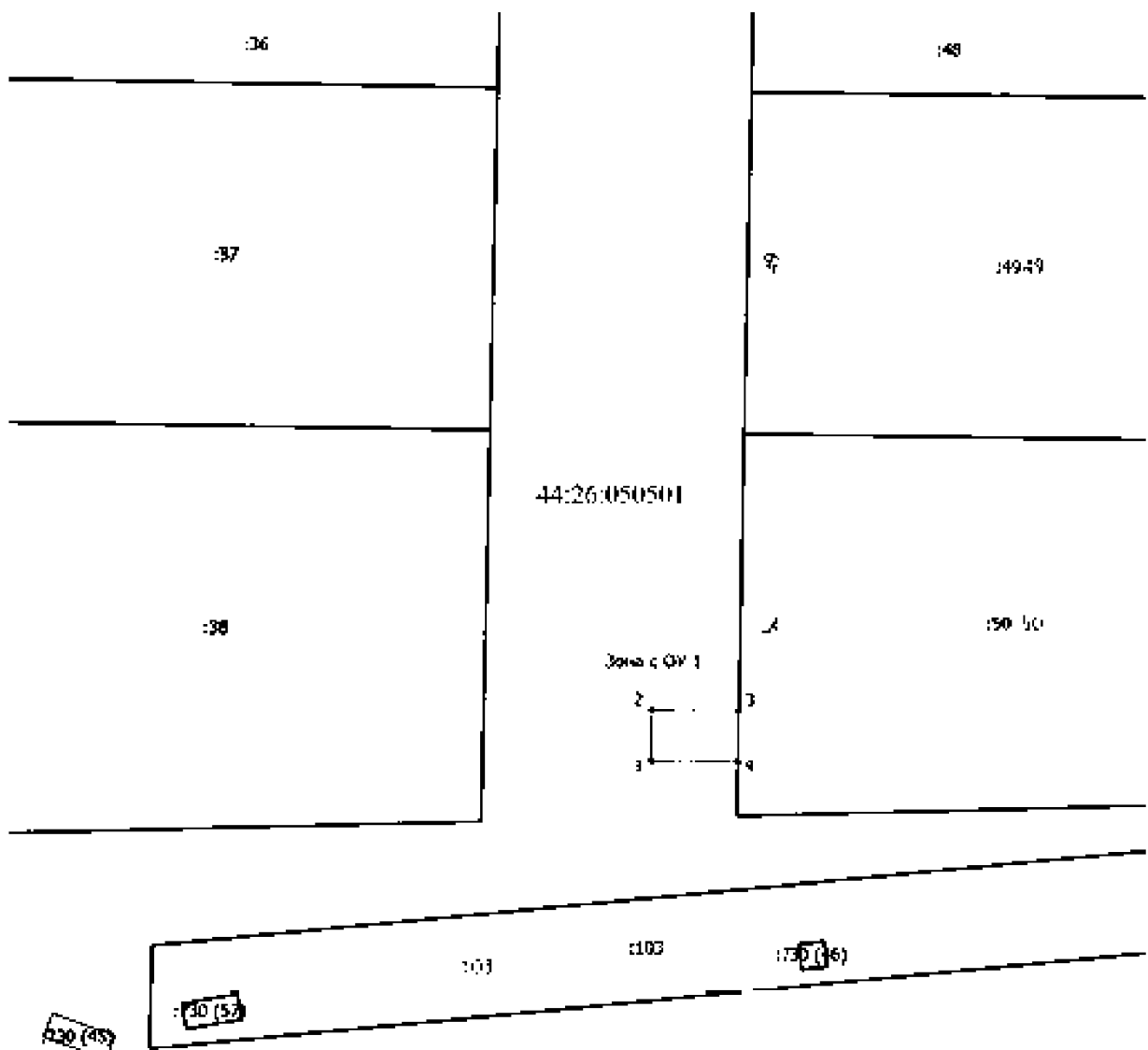
Приложение № 25

к приказу департамента
имущественных и земельных
отношений
Костромской области
от « 3 » июня 2024 года № 78-од

СВЕДЕНИЯ

о границах охранной зоны сооружения трубопроводного транспорта,
имеющего местоположение: Российская Федерация, Костромская область,
Галичский р-н, г. Галич, ул. Олега Смирнова, д.22

Обозначение характерных точек границ	Координаты, м	
	X	Y
1	358818,97	1298491,53
2	358822,97	1298491,55
3	358822,92	1298498,36
4	358818,92	1298498,34
1	358818,97	1298491,53



Условные обозначения

- Часть границы местоположение которой определено при выполнении кадастровых работ
 - Характерная точка границы, сведения о которой позволяют однозначно определить ее положение на местности
 - Обязательная точка характерной точки
 - Часть границы, сведения ЕПРН о которой позволяют однозначно определить ее положение на местности
 - Ст. газопровода
- Зона с ОУ 1**
- Земля с особыми условиями использования территории (Зона с ОУ 1) – Газопровод-магистральный дом № 22 по ул. Олега Смирнова в г. Галки Галицкого района Красноярской области
 - Кадастровый номер земельного участка
- 36**
- Границы кадастрового квартала
 - Номер кадастрового квартала
- 44:26:050501**

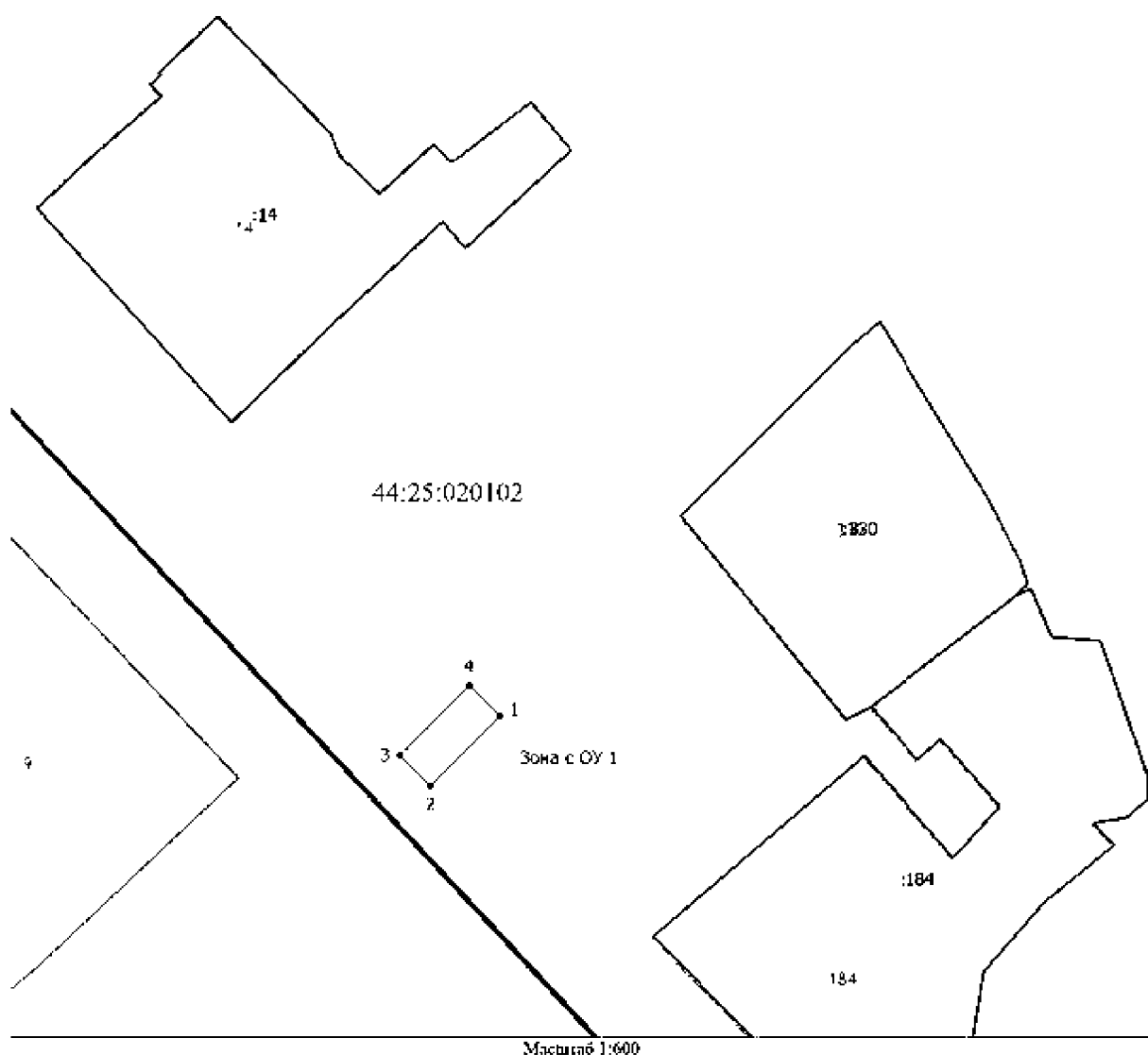
Приложение № 26

к приказу департамента
имущественных и земельных
отношений
Костромской области
от « 3 » июня 2024 года № 78-од

СВЕДЕНИЯ

о границах охранной зоны сооружения трубопроводного транспорта,
имеющего местоположение: Костромская область, Буйский район, г. Буй,
ул. Молодежная, д.3, кв.3, газопровод-ввод к жилому дому

Обозначение характерных точек границ	Координаты, м	
	X	Y
1	371720,35	1248627,39
2	371713,82	1248620,91
3	371716,64	1248618,07
4	371723,17	1248624,55
1	371720,35	1248627,39



Условные обозначения

- Часть границы, местоположение которой определено при выполнении кадастровых работ

Зона с ОУ 1 - Зона с особыми условиями использования территории Зона с ОУ 1 Газопровод-линейный объект к жилому дому по адресу: Костромская область, Буйский район, г.Буй, ул.Металлургическая, д.3, кв.3
:14 - Кадастровый номер земельного участка

— - Граница кадастрового квартала

44:25:020102 - Номер кадастрового квартала

• - Характерная точка границы, сведения о которой позволяют однозначно определить ее положение на местности

1 - Обозначение новой характерной точки

- Часть границы, сведения ЕГРН о которой позволяют однозначно определить ее положение на местности

— - Ось газопровода