

**ДЕПАРТАМЕНТ  
ИМУЩЕСТВЕННЫХ И ЗЕМЕЛЬНЫХ ОТНОШЕНИЙ  
КОСТРОМСКОЙ ОБЛАСТИ**

**ПРИКАЗ**

от « 7 » июня 2024 года № 82-од

г. Кострома

**Об установлении охранных зон газопроводов  
газораспределительных сетей**

В соответствии с подпунктом 1 пункта 2 статьи 56, статьями 105, 106 Земельного кодекса Российской Федерации, постановлением Правительства Российской Федерации от 20 ноября 2000 года № 878 «Об утверждении Правил охраны газораспределительных сетей», Законом Костромской области от 18 июля 2002 года № 68-ЗКО «О разграничении полномочий между органами государственной власти Костромской области в сфере регулирования земельных отношений», постановлением губернатора Костромской области от 29 мая 2015 года № 96 «О департаменте имущественных и земельных отношений Костромской области», на основании обращения ООО «Газпром газораспределение Кострома»,

**ПРИКАЗЫВАЮ:**

1. Установить охранные зоны газопроводов газораспределительных сетей, находящихся в собственности общества с ограниченной ответственностью «Газпром газораспределение Кострома», перечень которых определен в приложении № 1 к настоящему приказу, в границах, сведения о которых содержатся в приложениях №№ 2 – 24 к настоящему приказу.

2. Наложить ограничения (обременения) на расположенные в охранных зонах газопроводов газораспределительных сетей земельные участки, определив условия их использования в соответствии с Правилами охраны газораспределительных сетей, утвержденными постановлением Правительства Российской Федерации от 20 ноября 2000 года № 878 «Об утверждении Правил охраны газораспределительных сетей».

3. Убытки, причиненные в связи с установлением охранной зоны газопровода газораспределительной сети, возмещает собственник такого сооружения в сроки, указанные в пункте 13 статьи 57.1 Земельного кодекса Российской Федерации.

4. Настоящий приказ вступает в силу со дня его официального опубликования.

Директор департамента



М.А. Иванова

## Приложение № 1

к приказу департамента  
имущественных и земельных  
отношений  
Костромской области  
от « 7 » июня 2024 года № 82-од

### ПЕРЕЧЕНЬ газопроводов газораспределительных сетей, в связи с размещением которых устанавливаются охранные зоны

№ п/п	Назначение объекта (вид)	Наименование объекта	Кадастровый номер объекта	Местоположение объекта
1	2	3	4	5
1	Сооружения трубопроводного транспорта	Газопровод к дому № 5 в микрорайоне Черноречье в г. Костроме	44:27:070109:5359	Костромская область, г. Кострома, мкр. Черноречье, газопровод к дому №5
2	Сооружения газохимического комплекса	Газопровод наружный к Дому Культуры д. Хомутово Нерехтского района	44:13:121301:475	Костромская область, Нерехтский район, деревня Хомутово
3	Сооружения газохимического комплекса	Газопровод к жилым домам № 1, 2 по ул. Солнечной в д. Рудино Нерехтского района Костромской области	44:13:122228:218	Костромская область, Нерехтский район, деревня Рудино
4	Сооружения газохимического комплекса	Газификация жилого дома № 13 по ул. Маянцева в с. Владычное Нерехтского района Костромской области	44:13:020101:562	Костромская область, Нерехтский район, село Владычное
5	Сооружения газохимического комплекса	Замена задвижек, расположенных в колодцах, на надземное исполнение в ограде в с. Армёнки Нерехтского района Костромской области	44:13:010101:944	Костромская область, Нерехтский район, село Армёнки
6	Сооружения газохимического комплекса	Газопровод к жилым домам № 11, 12 по ул. Молодежной в д. Берендеево Нерехтского района Костромской области	44:13:091301:184	Костромская область, Нерехтский район, деревня Берендеево
7	Сооружения газохимического комплекса	Газовый ввод к жилому дому № 55 по ул. Горького в п. Космынино Нерехтского района Костромской области	44:13:130102:1114	Костромская область, Нерехтский район, поселок Космынино

1	2	3	4	5
8	Иное сооружение (Газопровод-ввод низкого давления)	Производственно-технологический комплекс газораспределительной системы г. Кострома, газопровод к дому № 9 по ул. Кузнецкой к газовой котельной, д.9, надземный газопровод к дому № 5 по ул. Скворцова, газопровод к 21-квартирному дому № 4 по ул. Пятницкой	44:27:000000:16983	Костромская область, г. Кострома, газопровод к дому № 9 по ул. Кузнецкой к газовой котельной, д.9, надземный газопровод к дому № 5 по ул. Скворцова, газопровод к 21-квартирному дому № 4 по ул. Пятницкой
9	Иное сооружение (Газопровод-ввод низкого давления)	Производственно-технологический комплекс газораспределительной системы д. Ворсино Красносельского района Костромской области, газопроводы-вводы к жилым домам № 1, 3, 6, 7, 9, 10, 12, к жилому дому № 14 по ул. Молодежной	44:08:080101:419	Костромская область, Красносельский р-н, д. Ворсино
10	Сооружения газохимического комплекса	Техническое перевооружение газопровода в д. Веригино Костромского района Костромской области	44:07:000000:3369	обл. Костромская, Костромской р-н, д. Веригино, Техническое перевооружение газопровода
11	Сооружения газохимического комплекса	Техническое перевооружение сетей газораспределения ШПРГ-584 в д. Бакшейка Костромского района	44:07:020201:517	обл. Костромская, Костромской р-н, д. Бакшейка, Техническое перевооружение сетей газораспределения ШПРГ-584
12	Иное сооружение (Газопровод-ввод низкого давления)	Производственно-технологический комплекс газораспределительной системы д. Самсонка Костромского района Костромской области, газопроводы-вводы к жилым домам № 11, 23, газопровод к кирпичному заводу	44:07:091903:1037	Костромская область, р-н Костромской, д. Самсонка, газопроводы-вводы к жилым домам № 11, 23, газопровод к кирпичному заводу
13	Иное сооружение (Газопровод-ввод низкого давления)	Подземный газопровод к жилому дому № 346 в д. Лежнево Костромского района Костромской области	44:07:110302:348	Костромская область, Костромской р-н, д. Лежнево, Подземный газопровод к жилому дому № 346
14	Сооружения газохимического комплекса	Техническое перевооружение газопровода в газовом колодце № 224 в д. Иголкино Нерехтского района Костромской области	44:13:140302:2385	Костромская область, Нерехтский р-н, д. Иголкино, Техническое перевооружение газопровода в газовом колодце № 224

1	2	3	4	5
15	Сооружения газохимического комплекса	Техническое перевооружение шкафного пункта редуцирования газа № 48 в д. Собакино Нерехтского района Костромской области	44:13:031001:341	Костромская область, Нерехтский р-н, д. Собакино, Техническое перевооружение шкафного пункта редуцирования газа № 48
16	Иное сооружение (Газопровод-ввод низкого давления)	Производственно-технологический комплекс газораспределительной системы в д. Щетниково Костромского района Костромской области, замена ГРПШ № 545, газопроводы к жилым домам	44:07:082201:411	Костромская область, Костромской р-н, д. Щетниково
17	Иное сооружение (Газопровод-ввод низкого давления)	Замена шкафного газорегуляторного пункта № 506 в д. Крутик Костромского района Костромской области	44:07:120801:521	Костромская обл., Костромской р-н, п. Крутик, Замена шкафного газорегуляторного пункта № 506
18	Сооружения газохимического комплекса	Производственно-технологический комплекс газораспределительной системы д. Уланиха Нерехтского района Костромской области, техническое перевооружение газопровода в газовом колодце № 172, техническое перевооружение газопровода в газовом колодце № 173	44:13:000000:1194	Костромская область, Нерехтский р-н, д. Уланиха, техническое перевооружение газопровода в газовом колодце № 172, техническое перевооружение газопровода в газовом колодце № 173
19	Иное сооружение (Газопровод-ввод низкого давления)	Замена шкафного газорегуляторного пункта № 510 в д. Поддубное Костромского района Костромской области	44:07:030201:375	Костромская обл., Костромской р-н, д. Поддубное, Замена шкафного газорегуляторного пункта № 510
20	Иное сооружение (Газопровод-ввод низкого давления)	Производственно-технологический комплекс газораспределительной системы пгт. Красное-на-Волге, Красносельского района Костромской области, газопроводы-вводы к жилым домам № 2,4 по ул. Фрунзе, № 2 по пер. Больничный, № 16а по ул. Заволжская, к зданию молодежного центра по ул. Ленина (д.7), в промышленной зоне к ювелирной мастерской, к д.50 по ул. Советской, газопровод по ул. Коммуны, Луначарского, Клары Цеткин, Розы Люксембург, газопровод к базе	44:08:000000:1683	Костромская обл., Красносельский р-н, Красное-на-Волге пгт.

1	2	3	4	5
21	Сооружения газохимического комплекса	Производственно-технологический комплекс газораспределительной системы г. Нерехта Нерехтского района Костромской области, техническое перевооружение сетей газораспределения ШПРГ-131 по ул. Операторов; техническое перевооружение газопровода по ул. Мартюшова в газовом колодце № 180; техническое перевооружение газопровода по ул. Мартюшова в газовом колодце № 181; техническое перевооружение газопровода по ул. К.Цеткин в газовом колодце № 126; замена шкафного газорегуляторного пункта по ул. Больничной и прокладка газопровода-перемычки по ул. Ломоносова-пер. Фадеева	44:13:000000:1197	Костромская область, Нерехтский район, город Нерехта, техническое перевооружение сетей газораспределения ШПРГ-131 по ул. Операторов; техническое перевооружение газопровода по ул. Мартюшова в газовом колодце № 180; техническое перевооружение газопровода по ул. Мартюшова в газовом колодце № 181; техническое перевооружение газопровода по ул. К.Цеткин в газовом колодце № 126; замена шкафного газорегуляторного пункта по ул. Больничной и прокладка газопровода-перемычки по ул. Ломоносова-пер. Фадеева
22	Иное сооружение (Газопровод-ввод низкого давления)	Газопровод к жилому дому № 11 в д. Злобино Костромского района Костромской области	44:07:021101:324	Костромская область, Костромской р-н, д. Злобино
23	Иное сооружение (Газопровод-ввод низкого давления)	Подземный газопровод к жилому дому № 24а в д. Тепра Костромского района Костромской области	44:07:140201:284	Костромская область, Костромской р-н, д. Тепра, вблизи № 24а

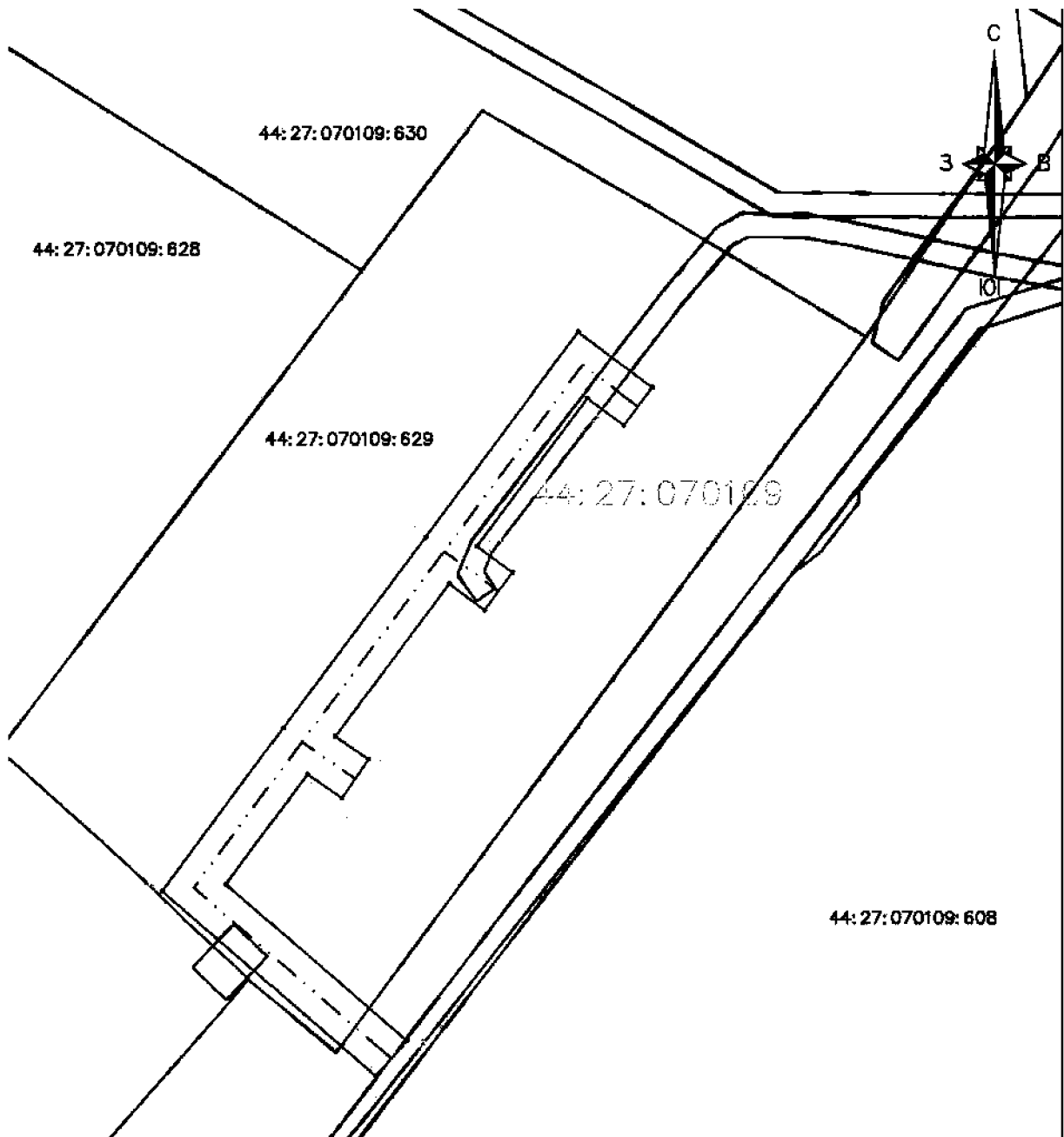
## Приложение № 2

к приказу департамента  
имущественных и земельных  
отношений  
Костромской области  
от « 7 » июня 2024 года № 82-од

## СВЕДЕНИЯ

о границах охранной зоны сооружения трубопроводного транспорта,  
имеющего местоположение: Костромская область, г. Кострома,  
мкр. Черноречье, газопровод к дому № 5

Обозначение характерных точек границ	Координаты, м	
	X	Y
1	288704,42	1215695,44
2	288706,66	1215692,43
3	288693,64	1215682,73
4	288691,69	1215685,56
5	288688,40	1215683,29
6	288690,43	1215680,35
7	288681,06	1215673,43
8	288667,71	1215688,81
9	288664,69	1215686,19
10	288680,46	1215668,01
11	288694,36	1215678,28
12	288710,63	1215690,40
13	288728,09	1215703,40
14	288723,36	1215709,71
15	288720,16	1215707,32
16	288722,48	1215704,21
17	288709,86	1215694,80
18	288707,64	1215697,81
1	288704,42	1215695,44



Масштаб 1:500

Используемые условные знаки и обозначения:

• 1	- граница зоны;
44:07:081401	- обозначение характерных точек границы зоны;
44:07:081401:276	- границы и номер кадастрового квартала;
---	- существующая часть границы, имеющиеся в ЕГРН сведения о которой достаточны для определения ее местоположения ;
---	- кадастровый номер земельного участка;
---	- ось подземного газопровода;
---	- границы и номер объектов капитального строительства в соответствии со сведениями ЕГРН;
---	- граница и номер зоны с особыми условиями использования территории.



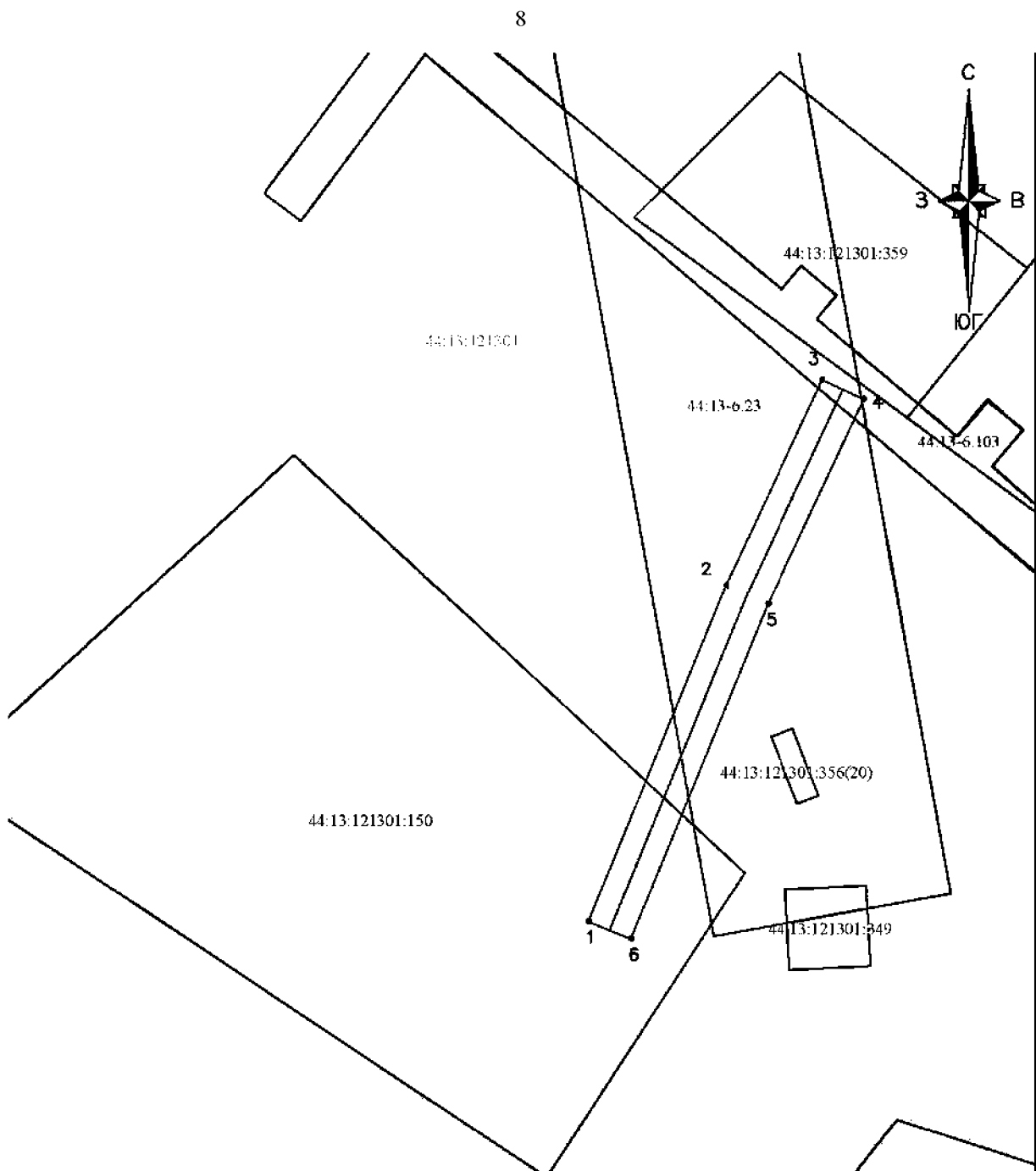
## Приложение № 3

к приказу департамента  
имущественных и земельных  
отношений  
Костромской области  
от « 7 » июня 2024 года № 82-од

## СВЕДЕНИЯ

о границах охранной зоны сооружения газохимического комплекса,  
имеющего местоположение: Костромская область, Нерехтский район,  
деревня Хомутово

Обозначение характерных точек границ	Координаты, м	
	X	Y
1	257427,30	1207195,75
2	257456,54	1207207,73
3	257474,45	1207216,12
4	257472,75	1207219,74
5	257454,94	1207211,39
6	257425,78	1207199,45
1	257427,30	1207195,75



Масштаб 1:500

Используемые условные знаки и обозначения:

• 1	- граница зоны;
44:07:081401	- обозначение характерных точек границы зоны;
44:07:081401:276	- границы и номер кадастрового квартала;
---	- существующая часть границы, имеющиеся в ЕГРН сведения о которой достаточны для определения ее местоположения ;
-	- кадастровый номер земельного участка;
-	- ось подземного газопровода;
-	- границы и номер объектов капитального строительства в соответствии со сведениями ЕГРН;
-	- граница и номер зоны с особыми условиями использования территории.

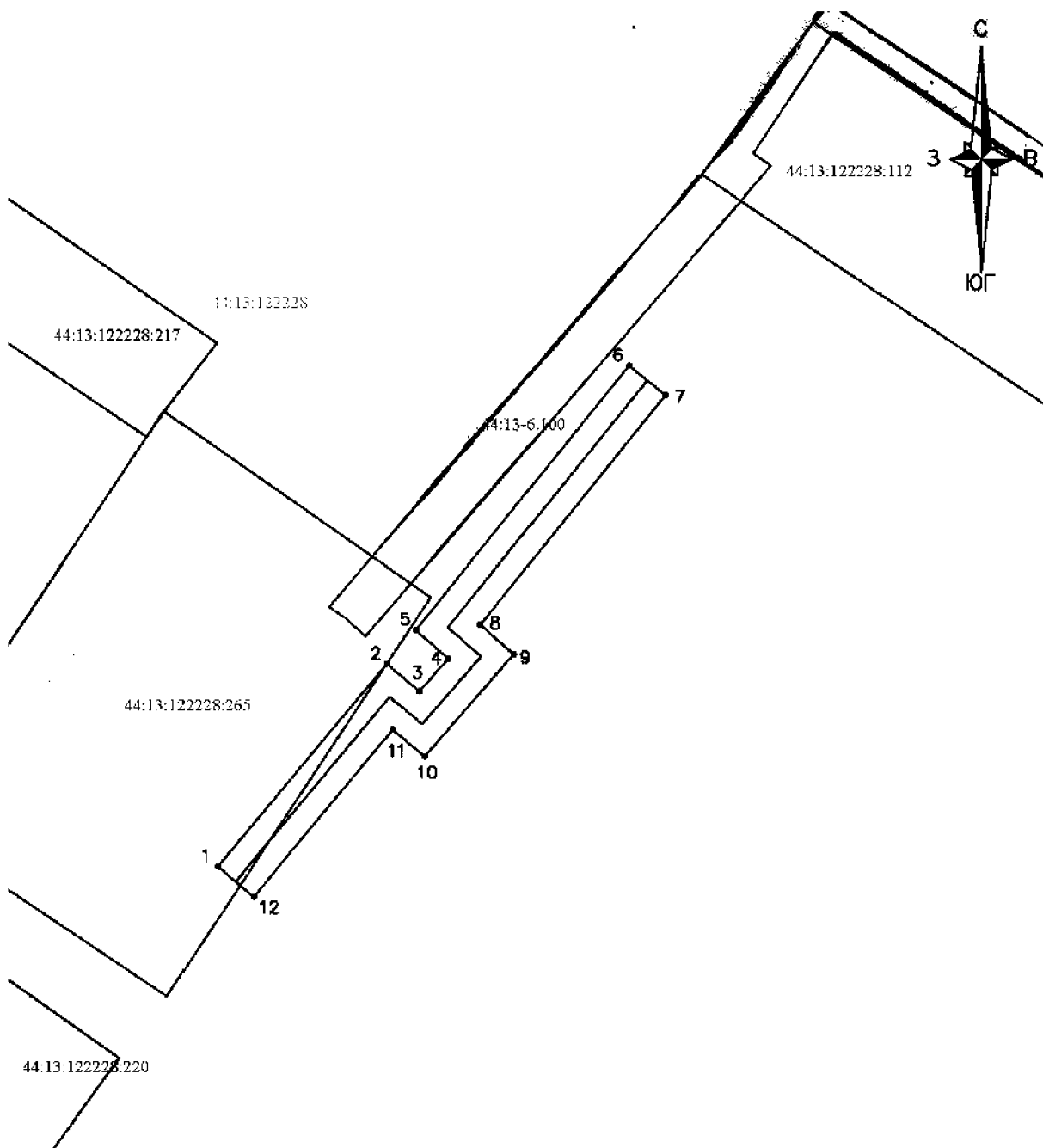
## Приложение № 4

к приказу департамента  
имущественных и земельных  
отношений  
Костромской области  
от « 7 » июня 2024 года № 82-од



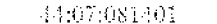



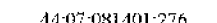
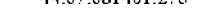
## СВЕДЕНИЯ

о границах охранной зоны сооружения газохимического комплекса,  
имеющего местоположение: Костромская область, Нерехтский район,  
деревня Рудино

Обозначение характерных точек границ	Координаты, м	
	X	Y
1	255159,64	1211793,94
2	255176,99	1211808,39
3	255174,64	1211811,22
4	255177,45	1211813,67
5	255179,90	1211810,91
6	255202,51	1211829,13
7	255199,99	1211832,25
8	255180,36	1211816,41
9	255177,81	1211819,29
10	255169,06	1211811,66
11	255171,35	1211808,91
12	255157,08	1211797,02
1	255159,64	1211793,94



Масштаб 1:500

Используемые условные знаки и обозначения:	
	- граница зоны;
	- обозначение характерных точек границы зоны;
	- границы и номер кадастрового квартала;
	- существующая часть границы, имеющиеся в ЕГРН сведения о которой достаточны для определения ее местоположения ;
	- кадастровый номер земельного участка;
	- ось подземного газопровода;
	- границы и номер объектов капитального строительства в соответствии со сведениями ЕГРЦ;
	- граница и номер зоны с особыми условиями использования территории.

## Приложение № 5

к приказу департамента  
имущественных и земельных  
отношений  
Костромской области  
от « 7 » июня 2024 года № 82-од

## СВЕДЕНИЯ

о границах охранной зоны сооружения газохимического комплекса,  
имеющего местоположение: Костромская область, Нерехтский район,  
село Владычное

Обозначение характерных точек границ	Координаты, м	
	X	Y
1	253476,20	1220764,22
2	253482,21	1220757,01
3	253500,54	1220773,20
4	253508,01	1220780,84
5	253512,07	1220784,80
6	253518,72	1220792,37
7	253515,72	1220795,01
8	253509,17	1220787,56
9	253505,19	1220783,68
10	253497,78	1220776,10
11	253482,65	1220762,73
12	253479,28	1220766,78
1	253476,20	1220764,22



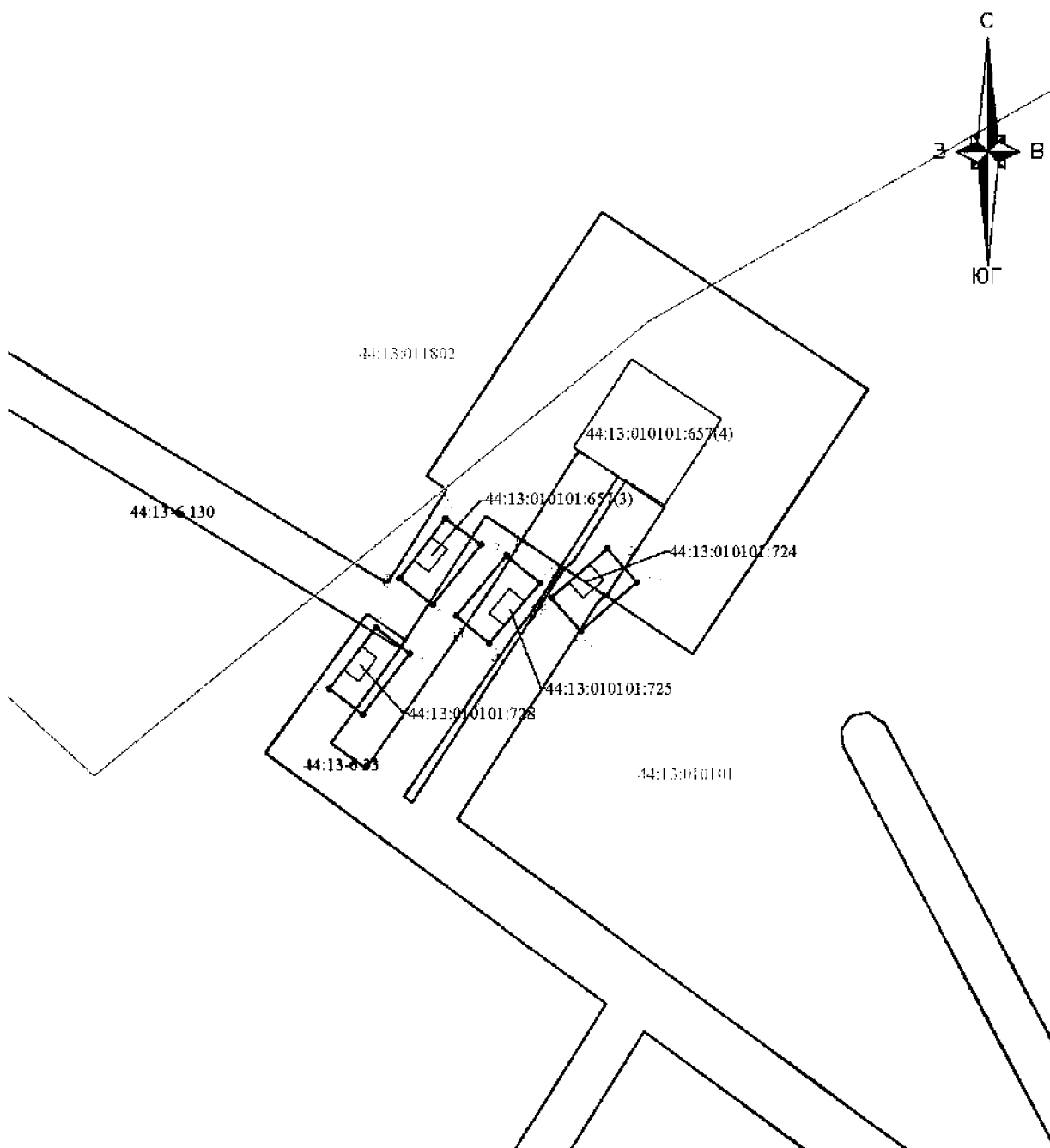
## Приложение № 6

к приказу департамента  
имущественных и земельных  
отношений  
Костромской области  
от « 7 » июня 2024 года № 82-од









## СВЕДЕНИЯ

о границах охранной зоны сооружения газохимического комплекса,  
имеющего местоположение: Костромская область, Нерехтский район,  
село Армёнки

Обозначение характерных точек границ	Координаты, м	
	X	Y
1	245830,04	1213197,73
2	245827,85	1213200,60
3	245822,67	1213196,62
4	245824,85	1213193,77
1	245830,04	1213197,73
5	245839,32	1213203,62
6	245837,12	1213206,67
7	245832,00	1213202,55
8	245834,21	1213199,73
5	245839,32	1213203,62
9	245828,70	1213207,36
10	245831,04	1213204,56
11	245836,18	1213208,82
12	245833,84	1213211,63
9	245828,70	1213207,36
13	245836,77	1213217,37
14	245833,91	1213219,86
15	245829,74	1213215,10
16	245832,58	1213212,60
13	245836,77	1213217,37



Масштаб 1:500

Используемые условные знаки и обозначения:	
	- граница зоны;
	- обозначение характерных точек границы зоны;
 44:07:081401	- границы и номер кадастрового квартала;
 44:07:081401:276	- существующая часть границы, имеющиеся в ЕГРН сведения о которой достаточны для определения ее местоположения ;
	- кадастровый номер земельного участка;
	- ось подземного газопровода;
	- границы и номер объектов капитального строительства в соответствии со сведениями ЕГРН;
	- граница и номер зоны с особыми условиями использования территории.



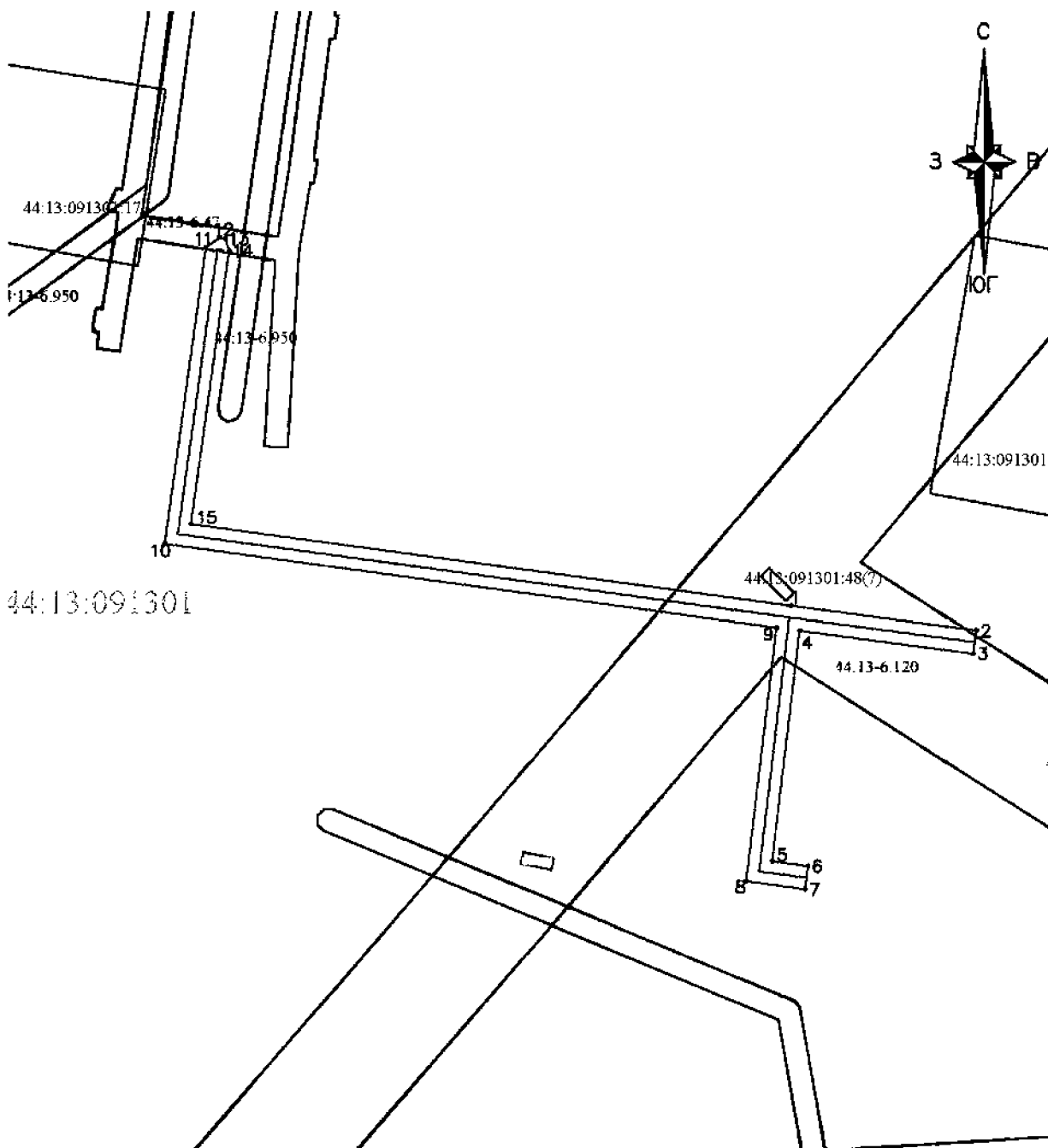
## Приложение № 7

к приказу департамента  
имущественных и земельных  
отношений  
Костромской области  
от « 7 » июня 2024 года № 82-од

## СВЕДЕНИЯ

о границах охранной зоны сооружения газохимического комплекса,  
имеющего местоположение: Костромская область, Нерехтский район,  
деревня Берендеево

Обозначение характерных точек границ	Координаты, м	
	X	Y
1	261844,81	1215514,34
2	261840,63	1215546,08
3	261836,67	1215545,56
4	261840,58	1215515,82
5	261801,01	1215511,10
6	261800,16	1215517,28
7	261796,20	1215516,74
8	261797,57	1215506,66
9	261841,11	1215511,85
10	261855,43	1215407,02
11	261906,24	1215414,11
12	261907,93	1215416,42
13	261907,76	1215417,45
14	261905,68	1215418,07
15	261858,85	1215411,54
1	261844,81	1215514,34



Масштаб 1:1000

Используемые условные знаки и обозначения:

• 1
44:07:081401
44:07:081401:276

- граница зоны;
- обозначение характерных точек границы зоны;
- границы и номер кадастрового квартала;
- существующая часть границы, имеющиеся в ЕГРН сведения о которой достаточны для определения ее местоположения ;
- кадастровый номер земельного участка;
- ось подземного газопровода;
- границы и номер объектов капитального строительства в соответствии со сведениями ЕГРН;
- граница и номер зоны с особыми условиями использования территории.

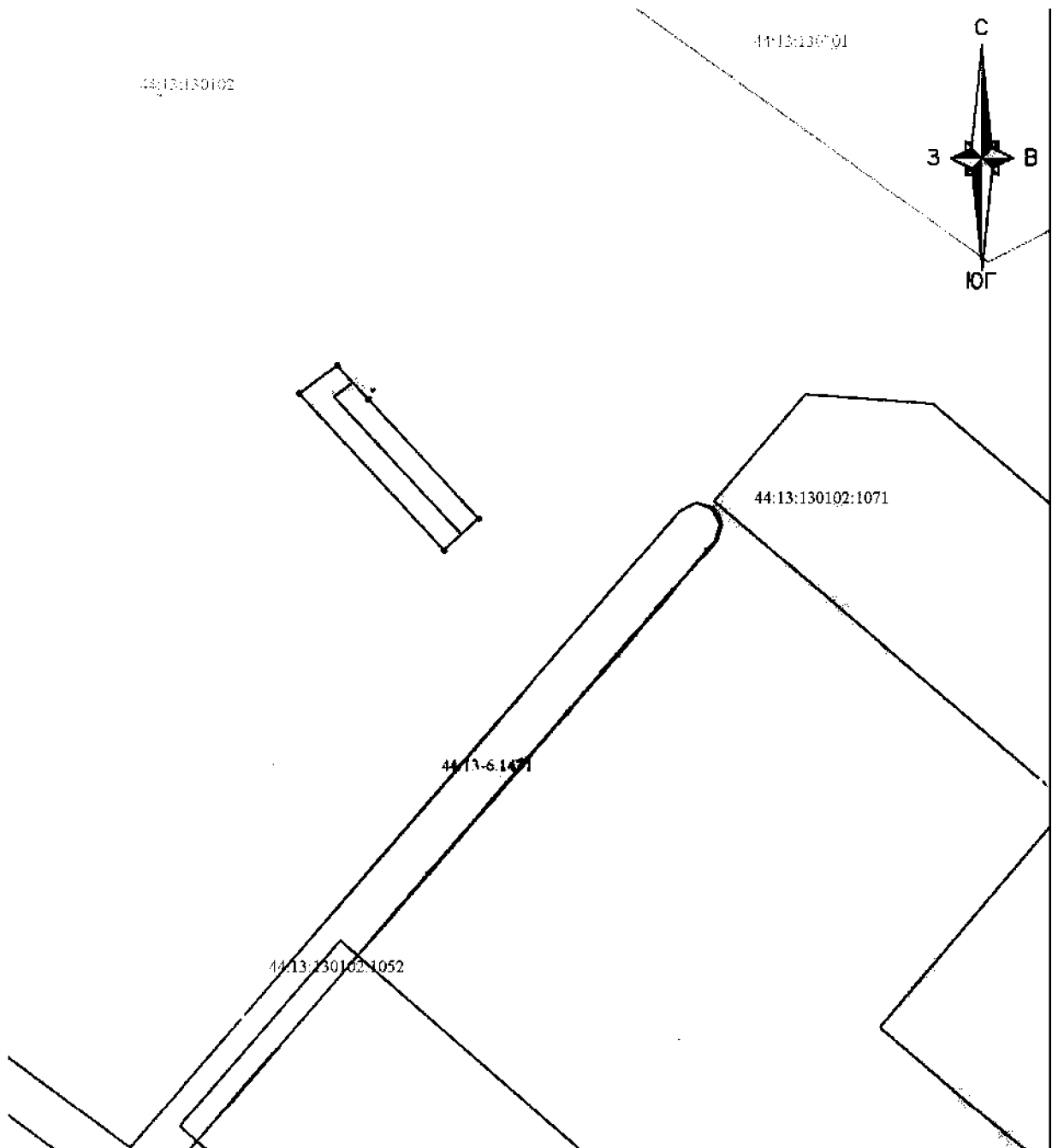
## Приложение № 8

к приказу департамента  
имущественных и земельных  
отношений  
Костромской области  
от « 7 » июня 2024 года № 82-од

## СВЕДЕНИЯ

о границах охранной зоны сооружения газохимического комплекса,  
имеющего местоположение: Костромская область, Нерехтский район,  
поселок Космынино

Обозначение характерных точек границ	Координаты, м	
	X	Y
1	270994,22	1203889,70
2	271007,63	1203877,33
3	271010,03	1203880,56
4	271007,11	1203883,26
5	270996,94	1203892,64
1	270994,22	1203889,70



Масштаб 1:500

• 1
44:07:081401
44:07:081401:276
---
---
---

## Используемые условные знаки и обозначения:

- граница зоны;
- обозначение характерных точек границы зоны;
- границы и номер кадастрового квартала;
- существующая часть границы, имеющиеся в ЕГРН сведения о которой достаточны для определения ее местоположения ;
- кадастровый номер земельного участка;
- ось подземного газопровода;
- границы и номер объектов капитального строительства в соответствии со сведениями ЕГРН;
- граница и номер зоны с особыми условиями использования территории.

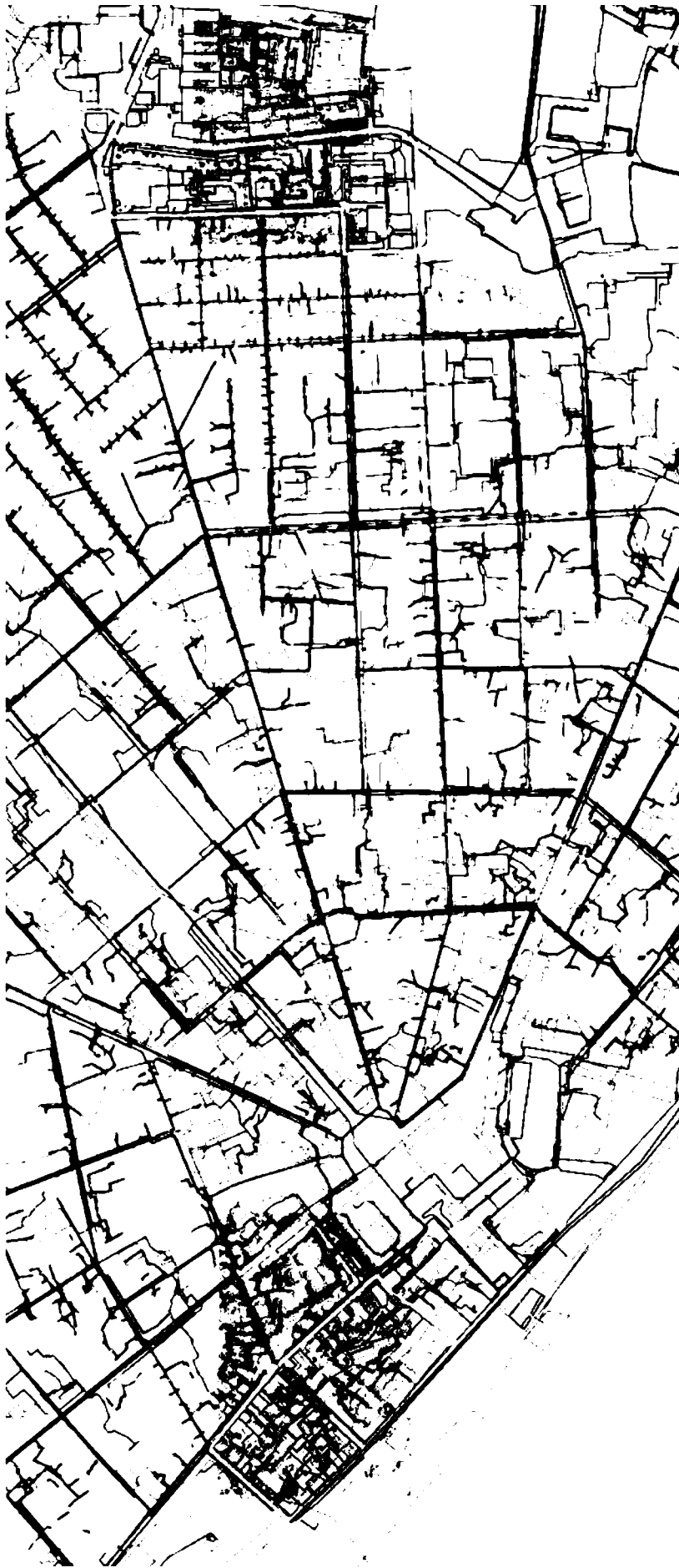
## Приложение № 9

к приказу департамента  
имущественных и земельных  
отношений  
Костромской области  
от « 7 » июня 2024 года № 82-од

## СВЕДЕНИЯ

о границах охранной зоны иного сооружения (Газопровод-ввод низкого давления), имеющего местоположение: Костромская область, г. Кострома, газопровод к дому № 9 по ул. Кузнецкой к газовой котельной, д.9, надземный газопровод к дому № 5 по ул. Скворцова, газопровод к 21-квартирному дому № 4 по ул. Пятницкой

Обозначение характерных точек границ	Координаты, м	
	X	Y
1	291137,26	1212479,48
2	291126,97	1212478,90
3	291127,19	1212474,90
4	291137,48	1212475,48
1	291137,26	1212479,48
5	291154,92	1215341,95
6	291164,03	1215341,15
7	291162,68	1215328,62
8	291166,66	1215328,20
9	291168,02	1215340,79
10	291186,94	1215339,15
11	291191,29	1215324,98
12	291195,11	1215326,16
13	291189,98	1215342,89
14	291159,20	1215345,59
15	291161,13	1215372,05
16	291157,15	1215372,35
5	291154,92	1215341,95



Масштаб 1:10 000

**Условные обозначения:**

- граница и наименование зоны
- обозначение характерных точек границы зоны
- границы и номер объектов капитального строительства в соответствии со сведениями ЕГРН
- граница и кадастровый номер земельных участков в соответствии со сведениями ЕГРЗ
- граница и номер кадастрового квартала
- граница и номер зоны с особыми условиями использования территории
- водоемы

## Приложение № 10

к приказу департамента  
имущественных и земельных  
отношений  
Костромской области  
от « 7 » июня 2024 года № 82-од

## СВЕДЕНИЯ

о границах охранной зоны иного сооружения (Газопровод-ввод  
низкого давления), имеющего местоположение: Костромская область,  
Красносельский р-н, д. Ворсино








Обозначение характерных точек границ	Координаты, м	
	X	Y
1	267692,53	1231154,00
2	267693,80	1231154,58
3	267695,72	1231157,35
4	267700,49	1231176,41
5	267696,61	1231177,39
6	267692,02	1231159,03
7	267691,14	1231157,76
8	267690,87	1231157,64
1	267692,53	1231154,00
9	267621,25	1231197,69
10	267617,30	1231171,06
11	267621,26	1231170,48
12	267625,21	1231197,11
9	267621,25	1231197,69
13	267648,51	1231170,21
14	267646,96	1231168,56
15	267649,88	1231165,82
16	267651,57	1231167,61
17	267653,46	1231170,08
18	267655,24	1231173,98
19	267659,74	1231189,04
20	267655,90	1231190,18
21	267651,48	1231175,40
22	267650,00	1231172,16
13	267648,51	1231170,21

Обозначение характерных точек границ	Координаты, м	
	X	Y
23	267879,62	1231122,00
24	267874,45	1231113,71
25	267877,85	1231111,59
26	267883,02	1231119,88
23	267879,62	1231122,00
27	267849,53	1231131,89
28	267846,03	1231124,36
29	267849,65	1231122,68
30	267853,15	1231130,21
27	267849,53	1231131,89
31	267772,57	1231164,91
32	267764,83	1231154,32
33	267768,05	1231151,96
34	267775,79	1231162,55
31	267772,57	1231164,91
35	267784,12	1231129,44
36	267787,76	1231127,80
37	267794,47	1231142,63
38	267790,86	1231144,26
39	267794,91	1231153,30
40	267791,27	1231154,94
41	267787,19	1231145,85
42	267790,81	1231144,22
35	267784,12	1231129,44



Масштаб 1:1 500

**Условные обозначения:**

-  - граница и наименование зоны
-  65 - обозначение характерных точек границы зоны
-  - границы и номер объектов капитального строительства в соответствии со сведениями ЕГРН
-  - граница и кадастровый номер земельных участков в соответствии со сведениями ЕГРН
-  - граница и номер кадастрового квартала
-  - граница и номер зоны с особыми условиями использования территории
-  - ось газопровода.



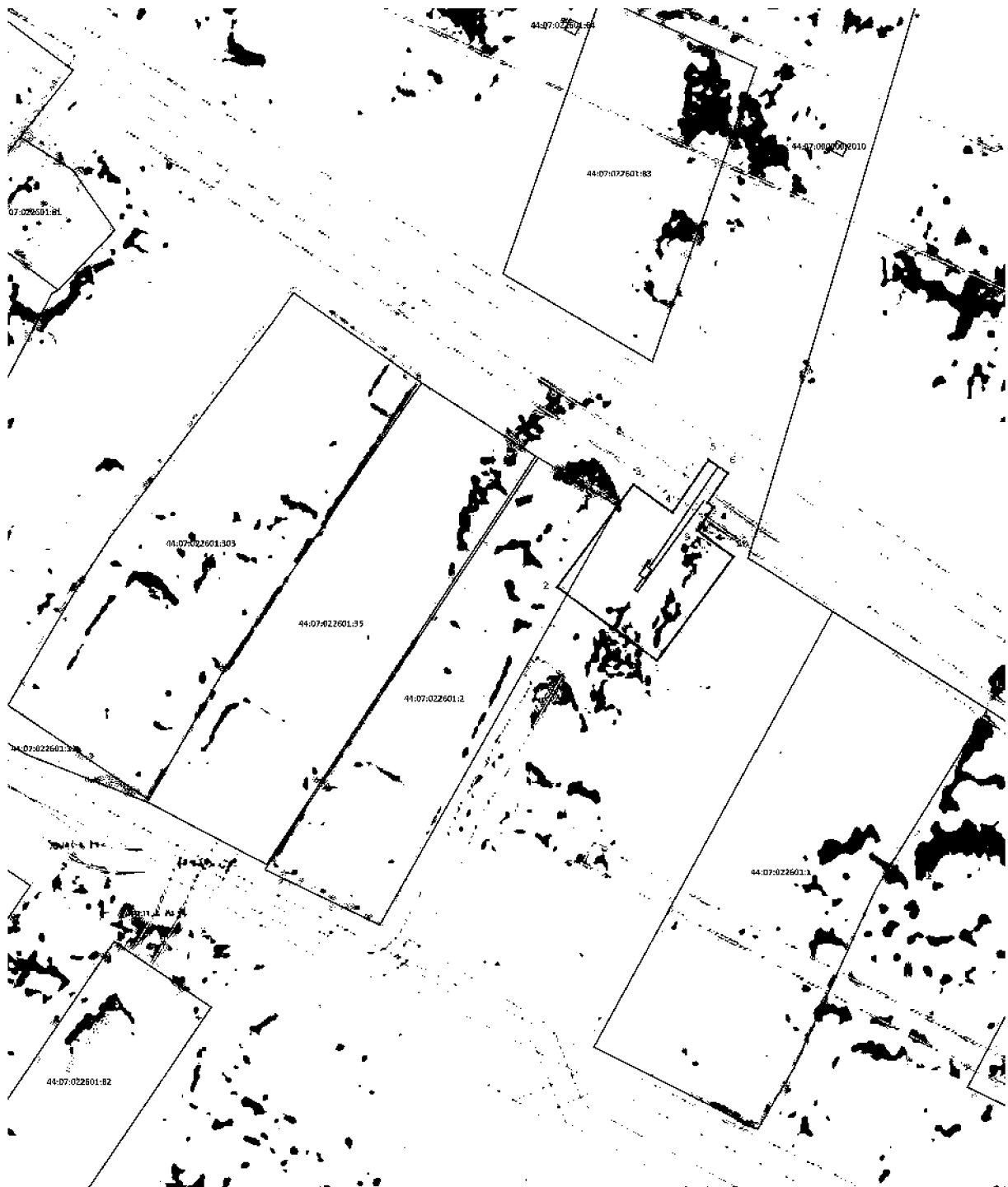
## Приложение № 11

к приказу департамента  
имущественных и земельных  
отношений  
Костромской области  
от « 7 » июня 2024 года № 82-од

## СВЕДЕНИЯ








о границах охранной зоны сооружения газохимического комплекса,  
имеющего местоположение: обл. Костромская, Костромской р-н,  
д. Веригино, Техническое перевооружение газопровода

Обозначение характерных точек границ	Координаты, м	
	X	Y
1	284447,47	1207433,72
2	284460,01	1207416,68
3	284477,57	1207429,67
4	284472,74	1207436,34
5	284481,78	1207442,49
6	284479,54	1207445,79
7	284474,46	1207442,34
8	284473,69	1207443,40
9	284469,72	1207440,50
10	284465,18	1207446,75
1	284447,47	1207433,72



Масштаб 1:700

**Условные обозначения:**

-  - граница и наименование зоны
-  - обозначение характерных точек границы зоны
-  - границы и номер объектов капитального строительства в соответствии со сведениями ЕГРП
-  - граница и кадастровый номер земельных участков в соответствии со сведениями ЕГРП
-  - граница и номер кадастрового квартала
-  - граница и номер зоны с особыми условиями использования территории
-  - ось газопровода.

## Приложение № 12

к приказу департамента  
имущественных и земельных  
отношений  
Костромской области  
от « 7 » июня 2024 года № 82-од

## СВЕДЕНИЯ

о границах охранной зоны сооружения газохимического комплекса,  
имеющего местоположение: обл. Костромская, Костромской р-н,  
д. Бакшейка, Техническое перевооружение сетей газораспределения  
ШПРГ-584

Обозначение характерных точек границ	Координаты, м	
	X	Y
1	286728,65	1200902,72
2	286751,35	1200900,00
3	286748,93	1200879,52
4	286726,44	1200882,38
1	286728,65	1200902,72



## Приложение № 13

к приказу департамента  
имущественных и земельных  
отношений  
Костромской области  
от « 7 » июня 2024 года № 82-од

## СВЕДЕНИЯ








о границах охранной зоны иного сооружения (Газопровод-ввод  
низкого давления), имеющего местоположение: Костромская область,  
р-н Костромской, д. Самсонка, газопроводы-вводы к жилым домам  
№ 11, 23, газопровод к кирпичному заводу

Обозначение характерных точек границ	Координаты, м	
	X	Y
1	277564,03	1214605,30
2	277548,07	1214596,19
3	277552,10	1214575,44
4	277556,02	1214576,20
5	277552,55	1214594,13
6	277565,91	1214601,76
7	277579,85	1214608,65
8	277598,67	1214617,86
9	277614,87	1214624,50
10	277634,42	1214632,74
11	277651,68	1214639,52
12	277650,22	1214643,24
13	277632,92	1214636,44
14	277613,33	1214628,20
15	277597,03	1214621,52
16	277578,09	1214612,23
1	277564,03	1214605,30



Масштаб 1:800

**Используемые условные знаки и обозначения:**

-  - граница и наименование зоны
-  - обозначение характерных точек границы зоны
-  - границы и номер объектов капитального строительства в соответствии со сведениями ЕГРП
-  - граница и кадастровый номер земельных участков в соответствии со сведениями ЕГРП
-  - граница и номер кадастрового квартала
-  - граница и номер зоны с особыми условиями использования территории
-  - ось газопровода.

## Приложение № 14

к приказу департамента  
имущественных и земельных  
отношений  
Костромской области  
от « 7 » июня 2024 года № 82-од

## СВЕДЕНИЯ








о границах охранной зоны иного сооружения (Газопровод-ввод  
низкого давления), имеющего местоположение: Костромская область,  
Костромской р-н, д. Лежнево, Подземный газопровод к жилому дому  
№ 34б

Обозначение характерных точек границ	Координаты, м	
	X	Y
1	283841,65	1214373,50
2	283839,39	1214370,20
3	283853,48	1214360,59
4	283855,74	1214363,89
1	283841,65	1214373,50



Масштаб 1:500

**Используемые условные знаки и обозначения:**

-  - граница и наименование зоны
-  - обозначение характерных точек границы зоны
-  - границы и номер объектов капитального строительства в соответствии со сведениями ЕИРП
-  - граница и кадастровый номер земельных участков в соответствии со сведениями ЕГРН
-  - граница и номер кадастрового квартала
-  - граница и номер зоны с особыми условиями использования территории
-  - ось газопровода.



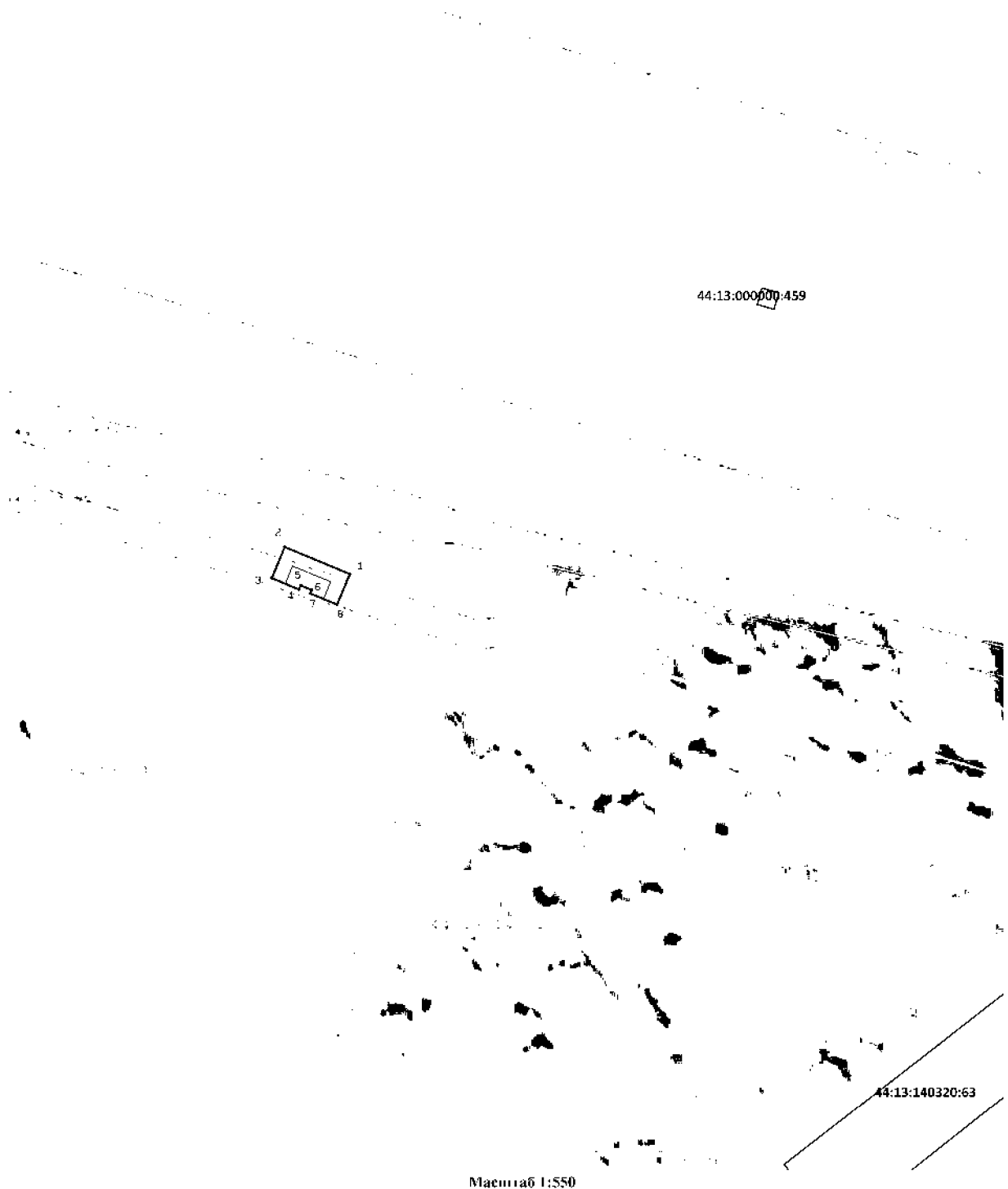
## Приложение № 15

к приказу департамента  
имущественных и земельных  
отношений  
Костромской области  
от « 7 » июня 2024 года № 82-од

## СВЕДЕНИЯ

о границах охранной зоны сооружения газохимического комплекса,  
имеющего местоположение: Костромская область, Нерехтский р-н,  
д. Иголкино, Техническое перевооружение газопровода  
в газовом колодце № 224

Обозначение характерных точек границ	Координаты, м	
	X	Y
1	255728,85	1190114,59
2	255732,56	1190105,72
3	255728,30	1190103,97
4	255726,78	1190107,67
5	255727,34	1190107,90
6	255726,73	1190109,37
7	255726,24	1190109,16
8	255724,70	1190112,86
1	255728,85	1190114,59



Масштаб 1:550

**Условные обозначения:**

- 65 - граница и наименование зоны
- > 65 - обозначение характерных точек границы зоны
- 5 - границы и номер объектов капитального строительства в соответствии со сведениями ЕГРН
- 44:13:140320:63 - граница и кадастровый номер земельных участков в соответствии со сведениями ЕГРН
- 65 - граница и номер кадастрового квартала
- граница и номер зоны с особыми условиями использования территории
- ось электропровода.

## Приложение № 16

к приказу департамента  
имущественных и земельных  
отношений  
Костромской области  
от « 7 » июня 2024 года № 82-од

## СВЕДЕНИЯ








о границах охранной зоны сооружения газохимического комплекса,  
имеющего местоположение: Костромская область, Нерехтский р-н,  
д. Собакино, Техническое перевооружение шкафного пункта  
редуцирования газа № 48

Обозначение характерных точек границ	Координаты, м	
	X	Y
1	266904,42	1199275,20
2	266924,90	1199271,84
3	266928,24	1199293,13
4	266907,74	1199296,22
1	266904,42	1199275,20



Масштаб 1:600

**Используемые условные знаки и обозначения:**

-  - граница и наименование зоны
-  65 - обозначение характерных точек границы зоны
-  - граница и номер объектов капитального строительства в соответствии со сведениями ЕГРН
-  44:13:032001:12 - граница и кадастровый номер земельных участков в соответствии со сведениями ЕГРН
-  - граница и номер кадастрового квартала
-  - граница и номер зоны с особыми условиями использования территории
-  - ось газопровода.

## Приложение № 17

к приказу департамента  
имущественных и земельных  
отношений  
Костромской области  
от « 7 » июня 2024 года № 82-од

## СВЕДЕНИЯ

о границах охранной зоны иного сооружения (Газопровод-ввод  
низкого давления), имеющего местоположение: Костромская область,  
Костромской р-н, д. Щетниково

Обозначение характерных точек границ	Координаты, м	
	X	Y
1	2	3
1	294336,76	1219497,43
2	294346,89	1219489,13
3	294357,30	1219496,51
4	294350,86	1219506,31
5	294354,20	1219508,51
6	294360,56	1219498,83
7	294361,29	1219499,34
8	294364,58	1219507,43
9	294380,95	1219518,52
10	294377,92	1219523,71
11	294381,38	1219525,73
12	294384,27	1219520,77
13	294394,53	1219527,73
14	294391,22	1219532,70
15	294394,54	1219534,92
16	294397,84	1219529,97
17	294413,11	1219540,31
18	294425,62	1219548,57
19	294428,67	1219548,53
20	294429,41	1219551,02
21	294427,02	1219554,82
22	294430,40	1219556,96
23	294433,77	1219551,62
24	294432,83	1219548,47
25	294436,37	1219548,43
26	294464,15	1219564,57
27	294502,85	1219587,76

Обозначение характерных точек границ	Координаты, м	
	X	Y
1	2	3
28	294521,30	1219590,29
29	294515,76	1219639,45
30	294517,88	1219639,68
31	294517,87	1219639,78
32	294519,74	1219639,86
33	294532,84	1219640,44
34	294535,89	1219641,29
35	294534,94	1219645,65
36	294538,84	1219646,51
37	294539,77	1219642,27
38	294540,65	1219638,47
39	294533,48	1219636,46
40	294520,19	1219635,88
41	294522,97	1219611,20
42	294539,55	1219612,74
43	294539,93	1219608,76
44	294523,42	1219607,22
45	294525,48	1219588,93
46	294526,30	1219585,65
47	294540,16	1219586,78
48	294540,48	1219582,80
49	294527,28	1219581,71
50	294534,82	1219551,42
51	294539,14	1219539,26
52	294546,64	1219541,93
53	294550,79	1219553,46
54	294554,55	1219552,10








1	2	3
55	294551,19	1219542,77
56	294553,71	1219537,65
57	294550,13	1219535,89
58	294548,85	1219538,47
59	294536,72	1219534,16
60	294533,77	1219542,42
61	294516,95	1219537,07
62	294512,14	1219538,35
63	294513,16	1219542,21
64	294516,85	1219541,23
65	294532,43	1219546,19
66	294530,98	1219550,26
67	294522,00	1219586,34
68	294504,19	1219583,90
69	294467,99	1219562,21
70	294469,79	1219559,47
71	294466,45	1219557,27
72	294464,54	1219560,17
73	294437,43	1219544,41
74	294426,80	1219544,55
75	294418,62	1219539,16
76	294428,65	1219523,20
77	294440,33	1219505,14
78	294447,64	1219510,05
79	294449,88	1219506,73
80	294442,51	1219501,78
81	294469,88	1219459,48
82	294477,92	1219464,63
83	294480,08	1219461,25
84	294472,03	1219456,11

1	2	3
85	294483,54	1219438,05
86	294492,19	1219442,11
87	294493,91	1219438,49
88	294485,28	1219434,40
89	294481,47	1219433,29
90	294476,82	1219430,10
91	294474,56	1219433,40
92	294479,57	1219436,85
93	294469,59	1219452,50
94	294464,58	1219449,20
95	294462,38	1219452,54
96	294467,44	1219455,87
97	294466,52	1219457,32
98	294425,27	1219521,04
99	294425,26	1219521,06
100	294414,02	1219514,04
101	294411,90	1219517,44
102	294423,14	1219524,44
103	294415,28	1219536,95
104	294367,82	1219504,79
105	294364,55	1219496,76
106	294351,67	1219487,61
107	294361,77	1219473,27
108	294358,49	1219470,97
109	294348,41	1219485,30
110	294346,71	1219484,09
111	294335,98	1219492,91
112	294326,31	1219489,47
113	294324,97	1219493,23
1	294336,76	1219497,43



Масштаб 1:1 300

**Условные обозначения:**

-  - граница и наименование зоны
-  - обозначение характерных точек границы зоны
-  - границы и номер объектов капитального строительства в соответствии со сведениями ЕГРП
-  - граница и кадастровый номер земельных участков в соответствии со сведениями ЕГРП
-  - граница и номер кадастрового квартала
-  - граница и номер зоны с особыми условиями использования территории
-  - ось газопровода.

## Приложение № 18

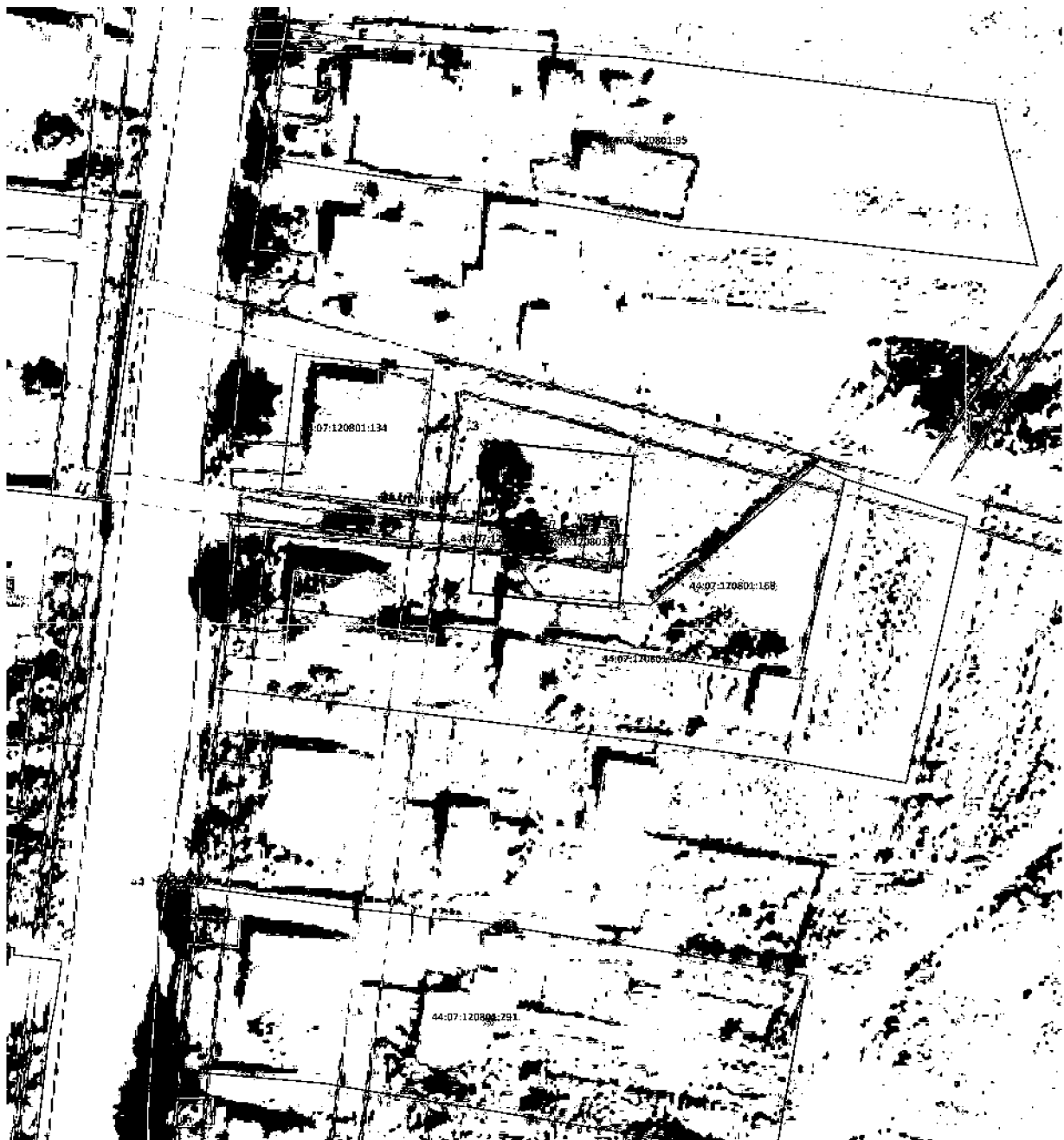
к приказу департамента  
имущественных и земельных  
отношений  
Костромской области  
от « 7 » июня 2024 года № 82-од

## СВЕДЕНИЯ

о границах охранной зоны иного сооружения (Газопровод-ввод  
низкого давления), имеющего местоположение: Костромская обл.,  
Костромской р-н, п. Крутик, Замена шкафного газорегуляторного  
пункта № 506








Обозначение характерных точек границ	Координаты, м	
	X	Y
1	3 13456,76	1217567,98
2	3 13458,88	1217547,42
3	3 13479,93	1217549,63
4	3 13477,79	1217570,01
1	3 13456,76	1217567,98





Масштаб 1:600

**Используемые условные знаки и обозначения:**

-  - граница и наименование зоны
-  - обозначение характерных точек границы зоны
-  - границы и номер объектов капитального строительства в соответствии со сведениями ЕГРН
-  - граница и кадастровый номер земельных участков в соответствии со сведениями ЕГРП
-  - граница и номер кадастрового квартала
-  - граница и номер зоны с особыми условиями использования территории
-  - ось газопровода.


## Приложение № 19

к приказу департамента  
имущественных и земельных  
отношений  
Костромской области  
от « 7 » июня 2024 года № 82-од

## СВЕДЕНИЯ








о границах охранной зоны сооружения газохимического комплекса,  
имеющего местоположение: Костромская область, Нерехтский р-н,  
д. Уланиха, техническое перевооружение газопровода в газовом колодце  
№ 172, техническое перевооружение газопровода в газовом колодце № 173

Обозначение характерных точек границ	Координаты, м	
	X	Y
1	256120,16	1193108,96
2	256123,11	1193088,30
3	256144,05	1193091,05
4	256141,35	1193111,55
1	256120,16	1193108,96
5	255465,88	1192958,42
6	255473,49	1192944,29
7	255474,98	1192941,11
8	255479,56	1192943,23
9	255472,10	1192956,74
10	255474,12	1192957,60
11	255473,67	1192961,19
12	255469,71	1192960,69
5	255465,88	1192958,42



Масштаб 1:3 000

**Условные обозначения:**

-  - граница и наименование зоны
-  - обозначение характерных точек границы зоны
-  - границы и номер объектов капитального строительства в соответствии со сведениями ЕГРН
-  - граница и кадастровый номер земельных участков в соответствии со сведениями ЕГРН
-  - граница и номер кадастрового квартала
-  - граница и номер зоны в особыми условиями использования территории
-  - ось газопровода.

## Приложение № 20

к приказу департамента  
имущественных и земельных  
отношений  
Костромской области  
от « 7 » июня 2024 года № 82-од

## СВЕДЕНИЯ








о границах охранной зоны иного сооружения (Газопровод-ввод  
низкого давления), имеющего местоположение: Костромская обл.,  
Костромской р-н, д. Поддубное, Замена шкафного газорегуляторного  
пункта № 510

Обозначение характерных точек границ	Координаты, м	
	X	Y
1	285463,58	1220521,61
2	285483,13	1220514,98
3	285489,94	1220535,21
4	285470,33	1220541,53
1	285463,58	1220521,61



Масштаб 1:500

**Условные обозначения:**

-  - граница и наименование зоны
-  65 - обозначение характерных точек границы зоны
-  - границы и номер объектов капитального строительства в соответствии со сведениями ЕГРН
-  - граница и кадастровый номер земельных участков в соответствии со сведениями ЕГРН
-  - граница и номер кадастрового квартала
-  - граница и номер зоны с особыми условиями использования территории
-  - ось газопровода.

## Приложение № 21

к приказу департамента  
имущественных и земельных  
отношений  
Костромской области  
от « 7 » июня 2024 года № 82-од

## СВЕДЕНИЯ

о границах охранной зоны иного сооружения (Газопровод-ввод  
низкого давления), имеющего местоположение: Костромская обл.,  
Красносельский р-н, Красное-на-Волге пгт.

Обозначение характерных точек границ	Координаты, м	
	X	Y
1	2	3
1	262319,85	1231768,06
2	262319,78	1231765,58
3	262320,13	1231762,44
4	262324,11	1231762,90
5	262323,78	1231765,74
6	262323,83	1231767,34
7	262323,96	1231767,73
8	262326,86	1231771,76
9	262323,62	1231774,10
10	262320,36	1231769,57
1	262319,85	1231768,06
11	262095,54	1231849,96
12	262088,70	1231831,04
13	262092,46	1231829,68
14	262099,36	1231848,78
15	262111,55	1231895,61
16	262107,67	1231896,61
11	262095,54	1231849,96
17	261886,42	1232152,86
18	261885,15	1232140,51
19	261887,45	1232136,26
20	261893,64	1232133,66
21	261901,51	1232131,51
22	261908,03	1232124,22
23	261911,01	1232126,88

Обозначение характерных точек границ	Координаты, м	
	X	Y
1	2	3
24	261903,71	1232135,05
25	261894,94	1232137,44
26	261890,29	1232139,40
27	261889,25	1232141,33
28	261890,40	1232152,44
17	261886,42	1232152,86
29	261664,50	1231257,65
30	261665,26	1231284,89
31	261659,34	1231284,68
32	261659,20	1231288,68
33	261665,50	1231288,90
34	261666,41	1231298,40
35	261675,68	1231300,84
36	261676,70	1231296,98
37	261670,13	1231295,24
38	261669,31	1231286,65
39	261668,40	1231254,11
40	261654,29	1231252,33
41	261653,79	1231256,29
29	261664,50	1231257,65
42	261600,84	1231897,80
43	261616,41	1231915,33
44	261617,33	1231916,36
45	261621,14	1231944,98
46	261623,86	1231953,09

1	2	3
47	261637,51	1232028,52
48	261675,25	1232022,35
49	261674,61	1232018,41
50	261640,75	1232023,94
51	261627,74	1231952,09
52	261625,06	1231944,08
53	261621,36	1231916,33
54	261624,18	1231914,00
55	261648,28	1231909,74
56	261673,44	1231895,43
57	261683,65	1231918,46
58	261687,96	1231921,38
59	261707,08	1231928,35
60	261711,39	1231930,98
61	261714,04	1231934,94
62	261726,30	1231997,89
63	261726,89	1232001,77
64	261728,30	1232017,31
65	261732,28	1232016,95
66	261730,85	1232001,22
67	261774,99	1231994,85
68	261778,91	1231994,28
69	261778,72	1231992,73
70	261804,71	1231989,48
71	261803,24	1231995,33
72	261753,68	1232004,14
73	261754,38	1232008,08
74	261806,48	1231998,81
75	261808,83	1231989,03
76	261810,47	1231989,24
77	261811,32	1231990,49
78	261813,42	1231990,53
79	261828,51	1231990,86
80	261828,09	1232009,21
81	261830,23	1232036,77
82	261829,47	1232076,26
83	261840,82	1232136,61
84	261844,76	1232135,87
85	261833,47	1232075,92
86	261834,23	1232036,65
87	261832,09	1232009,11
88	261832,53	1231990,39
89	261900,57	1231969,04
90	261929,67	1231959,60

1	2	3
91	261953,62	1231958,39
92	261977,09	1231953,08
93	262056,77	1231921,56
94	262055,29	1231917,84
95	261975,91	1231949,24
96	261953,08	1231954,41
97	261928,93	1231955,64
98	261899,35	1231965,22
99	261831,02	1231986,67
100	261828,46	1231986,86
101	261813,46	1231986,53
102	261813,02	1231985,86
103	261812,53	1231984,23
104	261807,01	1231965,61
105	261803,41	1231946,48
106	261802,35	1231928,01
107	261802,35	1231915,97
108	261803,59	1231912,26
109	261806,54	1231910,26
110	261806,81	1231909,26
111	261807,57	1231909,28
112	261819,22	1231908,25
113	261838,97	1231905,69
114	261847,84	1231904,12
115	261893,19	1231890,69
116	261912,35	1231887,93
117	261928,31	1231886,79
118	261983,28	1231875,44
119	261989,43	1231873,48
120	262018,94	1231870,49
121	262025,05	1231870,68
122	262036,10	1231868,68
123	262045,45	1231862,76
124	262043,31	1231859,38
125	262034,62	1231864,88
126	262024,75	1231866,66
127	262018,80	1231866,49
128	261988,61	1231869,54
129	261982,26	1231871,56
130	261927,77	1231882,81
131	261911,93	1231883,95
132	261892,33	1231886,77
133	261846,92	1231900,22
134	261838,37	1231901,73

1	2	3
135	261818,78	1231904,27
136	261807,45	1231905,28
137	261805,53	1231905,23
138	261804,46	1231905,00
139	261781,66	1231897,70
140	261780,44	1231901,50
141	261802,10	1231908,44
142	261800,23	1231909,72
143	261798,35	1231915,31
144	261798,35	1231928,13
145	261799,43	1231946,96
146	261803,11	1231966,55
147	261808,59	1231985,02
148	261804,48	1231985,47
149	261778,24	1231988,76
150	261774,28	1231989,25
151	261774,47	1231990,88
152	261730,25	1231997,26
153	261717,82	1231933,38
154	261714,23	1231928,02
155	261708,82	1231924,73
156	261689,80	1231917,80
157	261686,85	1231915,80
158	261677,39	1231894,47
159	261688,43	1231889,59
160	261728,86	1231870,12
161	261727,12	1231866,52
162	261686,75	1231885,95
163	261675,74	1231890,82
164	261657,68	1231851,56
165	261703,65	1231824,97
166	261753,41	1231793,57
167	261753,57	1231793,77
168	261779,41	1231825,24
169	261782,74	1231828,27
170	261786,40	1231829,14
171	261790,08	1231829,16
172	261794,02	1231826,92
173	261800,37	1231820,75
174	261810,51	1231829,53
175	261830,39	1231851,50
176	261834,96	1231855,14
177	261840,95	1231857,12
178	261857,44	1231854,20

1	2	3
179	261873,91	1231850,01
180	261918,17	1231826,75
181	261932,62	1231820,51
182	261958,28	1231807,00
183	261972,93	1231799,08
184	261978,78	1231798,25
185	262025,34	1231785,14
186	262071,56	1231770,08
187	262070,32	1231766,28
188	262024,18	1231781,32
189	261977,96	1231794,33
190	261971,65	1231795,22
191	261956,40	1231803,48
192	261930,90	1231816,89
193	261916,45	1231823,13
194	261872,47	1231846,25
195	261856,60	1231850,28
196	261841,25	1231853,00
197	261836,90	1231851,56
198	261833,13	1231848,58
199	261813,31	1231826,67
200	261803,20	1231817,91
201	261906,40	1231714,26
202	261910,40	1231712,21
203	261928,95	1231702,73
204	261975,39	1231654,52
205	261972,51	1231651,74
206	261926,53	1231699,47
207	261908,58	1231708,65
208	261904,02	1231710,98
209	261797,44	1231818,03
210	261791,60	1231823,70
211	261789,04	1231825,16
212	261786,88	1231825,14
213	261784,66	1231824,61
214	261782,31	1231822,48
215	261756,67	1231791,23
216	261751,22	1231784,60
217	261756,84	1231779,50
218	261783,91	1231757,55
219	261836,87	1231706,35
220	261871,43	1231677,37
221	261868,85	1231674,31
222	261834,19	1231703,37










1	2	3
223	261781,25	1231754,55
224	261754,24	1231776,46
225	261748,73	1231781,47
226	261744,45	1231775,96
227	261730,25	1231754,18
228	261721,65	1231742,63
229	261719,24	1231739,40
230	261714,67	1231733,26
231	261723,95	1231721,53
232	261736,69	1231713,19
233	261739,04	1231711,53
234	261740,82	1231709,92
235	261758,77	1231691,37
236	261839,43	1231607,53
237	261836,55	1231604,75
238	261755,89	1231688,59
239	261737,85	1231707,22
240	261721,16	1231693,42
241	261712,15	1231677,11
242	261706,77	1231660,36
243	261703,03	1231660,02
244	261696,16	1231661,09
245	261696,78	1231665,05
246	261703,15	1231664,04
247	261703,77	1231664,10
248	261708,47	1231678,71
249	261718,02	1231696,02
250	261734,65	1231709,73

1	2	3
251	261721,23	1231718,53
252	261711,80	1231730,38
253	261709,75	1231733,34
254	261711,75	1231736,04
255	261716,18	1231741,99
256	261685,95	1231770,96
257	261672,21	1231783,82
258	261674,95	1231786,74
259	261688,71	1231773,86
260	261718,59	1231745,22
261	261726,97	1231756,46
262	261741,19	1231778,28
263	261745,76	1231784,16
264	261745,72	1231784,20
265	261750,86	1231790,46
266	261701,59	1231821,55
267	261654,21	1231848,95
268	261653,35	1231851,70
269	261654,12	1231853,39
270	261671,78	1231891,77
271	261646,90	1231905,92
272	261622,44	1231910,24
273	261619,45	1231912,72
274	261604,24	1231895,60
275	261579,67	1231841,08
276	261576,03	1231842,72
42	261600,84	1231897,80



Масштаб 1:4 000

Условные обозначения:

- 
 - граница и наименование зоны
- 
 - обозначение характерных точек границы зоны
- 
 - границы и номер объектов капитального строительства в соответствии со сведениями ЕГРН
- 
 - граница и кадастровый номер земельных участков в соответствии со сведениями ЕГРН
- 
 - граница и номер кадастрового квартала
- 
 - граница и номер зоны с особыми условиями использования территории
- 
 - ось газопровода

## Приложение № 22

к приказу департамента  
имущественных и земельных  
отношений  
Костромской области  
от « 7 » июня 2024 года № 82-од

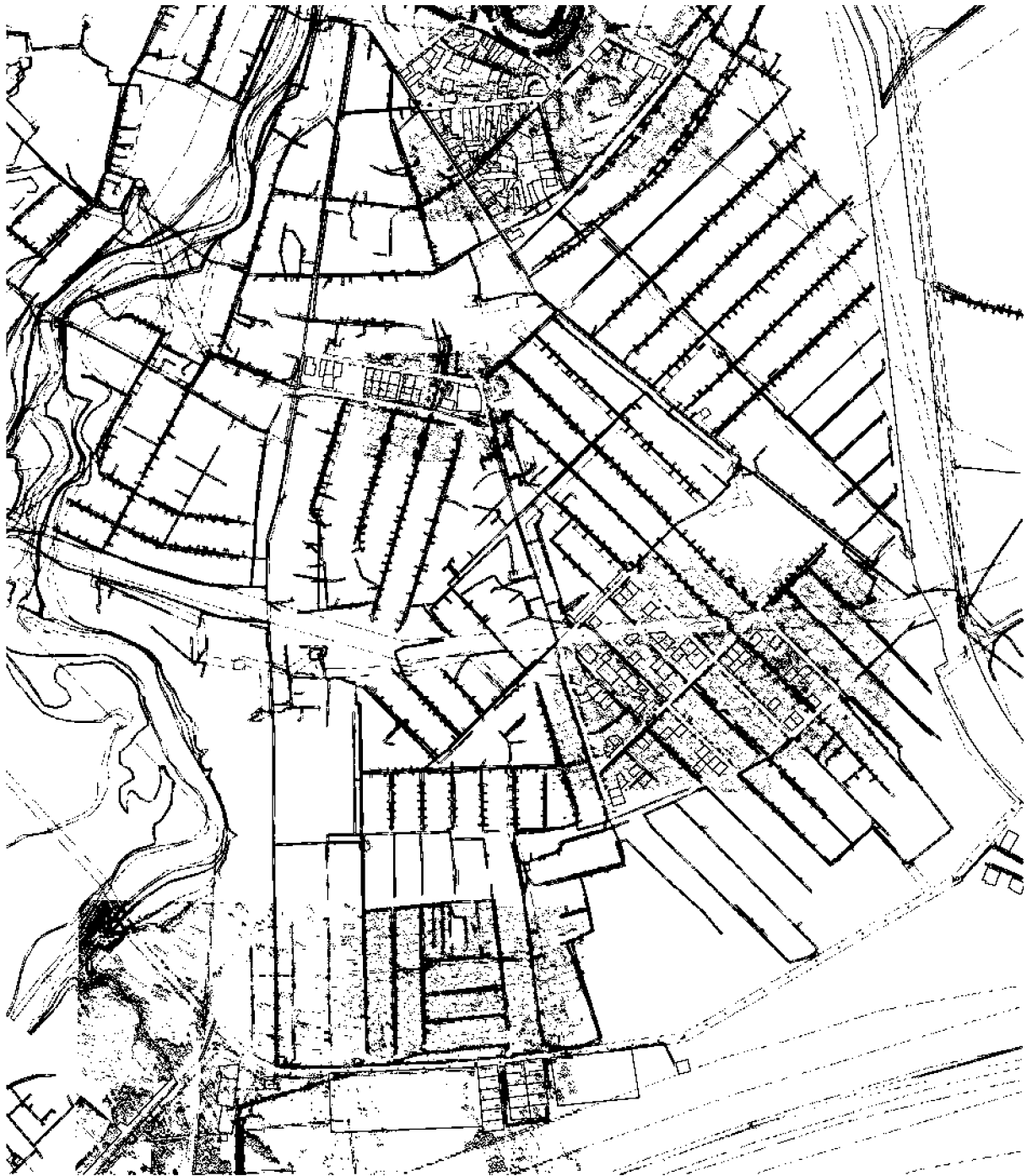
## СВЕДЕНИЯ

о границах охранной зоны сооружения газохимического комплекса, имеющего местоположение: Костромская область, Нерехтский район, город Нерехта, техническое перевооружение сетей газораспределения ШПРГ-131 по ул. Операторов; техническое перевооружение газопровода по ул. Мартюшова в газовом колодце № 180; техническое перевооружение газопровода по ул. Мартюшова в газовом колодце № 181; техническое перевооружение газопровода по ул. К.Цеткин в газовом колодце № 126; замена шкафного газорегуляторного пункта по ул. Больничной и прокладка газопровода-перемычки по ул. Ломоносова-пер. Фадеева

Обозначение характерных точек границ	Координаты, м	
	X	Y
1	2	3
1	255203,36	1192158,01
2	255186,80	1192138,61
3	255204,50	1192121,08
4	255207,32	1192123,92
5	255192,26	1192138,83
6	255207,33	1192156,50
7	255206,23	1192158,35
8	255204,30	1192157,20
1	255203,36	1192158,01
9	255972,35	1191618,27
10	255967,72	1191616,51
11	255968,60	1191613,51
12	255970,61	1191614,11
13	255970,87	1191613,43
14	255973,77	1191614,53
9	255972,35	1191618,27
15	256774,77	1191925,02
16	256773,65	1191921,03
17	256775,41	1191920,51








Обозначение характерных точек границ	Координаты, м	
	X	Y
1	2	3
18	256778,70	1191919,28
19	256778,91	1191919,83
20	256781,00	1191919,30
21	256781,77	1191922,40
15	256774,77	1191925,02
22	256537,30	1191706,63
23	256532,53	1191701,72
24	256534,93	1191699,33
25	256536,35	1191700,75
26	256536,77	1191700,35
27	256538,80	1191702,44
28	256538,35	1191702,88
29	256539,73	1191704,36
22	256537,30	1191706,63
30	255399,08	1192363,51
31	255401,27	1192361,31
32	255403,55	1192363,38
33	255402,17	1192364,90
34	255402,75	1192365,48

1	2	3
35	255401,90	1192366,33
36	255401,36	1192365,79
37	255400,87	1192366,34
38	255399,96	1192365,51
39	255399,69	1192365,79
40	255399,12	1192365,25
41	255399,95	1192364,38
30	255399,08	1192363,51
42	255266,55	1192527,01
43	255267,36	1192526,11
44	255270,20	1192523,29
45	255271,71	1192522,16
46	255275,79	1192526,47
47	255274,11	1192528,07
48	255274,64	1192528,61
49	255271,82	1192531,43
50	255270,17	1192529,79
51	255269,74	1192530,21
42	255266,55	1192527,01
52	254285,48	1191133,27
53	254289,48	1191133,23
54	254290,03	1191182,38
55	254290,23	1191203,40
56	254309,84	1191203,40
57	254309,84	1191225,58
58	254302,09	1191225,58
59	254302,14	1191235,39
60	254301,44	1191235,39
61	254301,42	1191236,44
62	254290,41	1191236,22
63	254290,32	1191237,77
64	254286,32	1191237,53
65	254286,52	1191234,13
66	254286,03	1191182,42
52	254285,48	1191133,27



Масштаб 1:10 000

**Условные обозначения:**

-  - граница и наименование зоны
-  65 - обозначение характерных точек границы зоны
-  - границы и номер объектов капитального строительства в соответствии со сведениями ЕИ РИ
-  04:02:010904:13 - граница и кадастровый номер земельных участков в соответствии со сведениями ЕИ РИ
-  - граница и номер кадастрового квартала
-  - граница и номер зоны с особыми условиями использования территории
-  - ось газопровода.

## Приложение № 23

к приказу департамента  
имущественных и земельных  
отношений  
Костромской области  
от « 7 » июня 2024 года № 82-од








## СВЕДЕНИЯ

о границах охранной зоны иного сооружения (Газопровод-ввод  
низкого давления), имеющего местоположение: Костромская область,  
Костромской р-н, д. Злобино,

Обозначение характерных точек границ	Координаты, м	
	X	Y
1	281308,20	1199984,03
2	281306,66	1199980,35
3	281311,36	1199978,38
4	281312,90	1199982,06
1	281308,20	1199984,03



**Используемые условные знаки и обозначения:**

-  - граница и наименование зоны
-  - обозначение характерных точек границы зоны
-  - границы и номер объектов капитального строительства в соответствии со сведениями ЕГРП
-  - граница и кадастровый номер земельных участков в соответствии со сведениями ЕГРН
-  - граница и номер кадастрового квартала
-  - граница и номер зоны с особыми условиями использования территории
-  - ось газопровода.

## Приложение № 24

к приказу департамента  
имущественных и земельных  
отношений  
Костромской области  
от « 7 » июня 2024 года № 82-од

## СВЕДЕНИЯ

о границах охранной зоны иного сооружения (Газопровод-ввод  
низкого давления), имеющего местоположение: Костромская область,  
Костромской р-н, д. Тепра, вблизи № 24а








Обозначение характерных точек границ	Координаты, м	
	X	Y
1	294607,03	1205386,95
2	294604,14	1205384,38
3	294606,80	1205381,40
4	294609,69	1205383,97
1	294607,03	1205386,95





Масштаб 1:400

**Используемые условные знаки и обозначения:**

-  - граница и наименование зоны
-  - обозначение характерных точек границы зоны
-  - границы и номер объектов капитального строительства в соответствии со сведениями ЕГРН
-  - граница и кадастровый номер земельных участков в соответствии со сведениями ЕГРН
-  - граница и номер кадастрового квартала
-  - граница и номер зоны с особыми условиями использования территории
-  - ось газопровода.