

**ДЕПАРТАМЕНТ  
ИМУЩЕСТВЕННЫХ И ЗЕМЕЛЬНЫХ ОТНОШЕНИЙ  
КОСТРОМСКОЙ ОБЛАСТИ**

**ПРИКАЗ**

от « 16 » июля 2024 года № 99-од

г. Кострома

**Об установлении охранных зон газопроводов  
газораспределительных сетей**

В соответствии с подпунктом 1 пункта 2 статьи 56, статьями 105, 106 Земельного кодекса Российской Федерации, постановлением Правительства Российской Федерации от 20 ноября 2000 года № 878 «Об утверждении Правил охраны газораспределительных сетей», Законом Костромской области от 18 июля 2002 года № 68-ЗКО «О разграничении полномочий между органами государственной власти Костромской области в сфере регулирования земельных отношений», постановлением губернатора Костромской области от 29 мая 2015 года № 96 «О департаменте имущественных и земельных отношений Костромской области», на основании обращения ООО «Газпром газораспределение Кострома»,

**ПРИКАЗЫВАЮ:**

1. Установить охранные зоны газопроводов газораспределительных сетей, находящихся в собственности общества с ограниченной ответственностью «Газпром газораспределение Кострома», перечень которых определен в приложении № 1 к настоящему приказу, в границах, сведения о которых содержатся в приложениях №№ 2 – 11 к настоящему приказу.

2. Наложить ограничения (обременения) на расположенные в охранных зонах газопроводов газораспределительных сетей земельные участки, определив условия их использования в соответствии с Правилами охраны газораспределительных сетей, утвержденными постановлением Правительства Российской Федерации от 20 ноября 2000 года № 878 «Об утверждении Правил охраны газораспределительных сетей».

3. Убытки, причиненные в связи с установлением охранной зоны газопровода газораспределительной сети, возмещает собственник такого сооружения в сроки, указанные в пункте 13 статьи 57.1 Земельного кодекса Российской Федерации.

4. Настоящий приказ вступает в силу со дня его официального опубликования.

Директор департамента

Handwritten signature in cursive script, reading "Иванова".

М.А. Иванова

Приложение № 1

к приказу департамента  
имущественных и земельных  
отношений  
Костромской области  
от «16» июля 2024 года № 99-од

ПЕРЕЧЕНЬ

газопроводов газораспределительных сетей, в связи с размещением  
которых устанавливаются охранные зоны

№ п/п	Назначение объекта (вид)	Наименование объекта	Кадастровый номер объекта	Местоположение объекта
1	2	3	4	5
1	Сооружения трубопроводного транспорта	Производственно-технологический комплекс газораспределительной системы г. Кострома	44:00:000000:13688	Костромская область, город Кострома
2	Иное сооружение (Газопровод-ввод низкого давления)	Производственно-технологический комплекс газораспределительной системы г. Кострома, газопровод к дому № 18, 68а по ул. Катущечная, к дому № 6 по ул. Дальняя, к дому № 18 по ул. Свободы, к зданию синагоги д.16А по ул. Сенной, к торгово-административному зданию д.144 по ул. Шагова, к административному зданию д.45/18 по ул. Пастуховская	44:27:000000:16984	Костромская область, г. Кострома, газопровод к дому № 18, 68а по ул. Катущечная, к дому № 6 по ул. Дальняя, к дому № 18 по ул. Свободы, к зданию синагоги д.16А по ул. Сенной, к торгово-административному зданию д.144 по ул. Шагова, к административному зданию д.45/18 по ул. Пастуховская
3	Сооружения трубопроводного транспорта	Производственно-технологический комплекс газораспределительной системы г. Кострома, газопровод в микрорайоне Давыдовский-3, газопровод высокого давления к котельной завода железобетонных конструкций по ул. Локомотивная, 8, газопровод к Свято-Тихоновскому храму по ул. Профсоюзная, д.25А	44:27:000000:17157	Костромская область, г. Кострома
4	Иное сооружение (Газопровод-ввод низкого давления)	Производственно-технологический комплекс газораспределительной системы г. Кострома, газопровод к дому № 109	44:27:000000:16988	Костромская обл., г. Кострома

1	2	3	4	5
		по ул. Советская, к дому № 124 по ул. Никитская, наружный газопровод к автономной котельной КГТУ им. Некрасова по ул. 1 Мая, д. 14В, техническое перевооружение ШГРП на территории Богоявленско-Анастасьинского монастыря в г. Кострома		
5	Иное сооружение (Газопровод-ввод низкого давления)	Производственно технологический комплекс газораспределительной системы п. Апраксино Костромского района Костромской области, газопровод к жилым домам № 47, 48 по ул. Скворцова, № 16 по ул. Заречной, к жилым домам по ул. Скворцова	44:07:010107:622	Костромская область, Костромской р-н, п. Апраксино, газопровод к жилым домам № 47, 48 по ул. Скворцова, № 16 по ул. Заречной, к жилым домам по ул. Скворцова
6	Сооружения газохимического комплекса	Техническое перевооружение шкафного пункта редуцирования газа № 46 в д. Бекнево Нерехтского района Костромской области	44:13:100301:146	Костромская область, Нерехтский р-н, д. Бекнево, Техническое перевооружение шкафного пункта редуцирования газа № 46
7	Сооружения газохимического комплекса	Производственно-технологический комплекс газораспределительной системы	44:27:000000:17120	Костромская область, г. Кострома
8	Сооружения газохимического комплекса	Техническое перевооружение газопровода высокого давления в с. Яковлевское, Костромского района Костромской области	44:07:140402:381	Костромская область, Костромской р-н, с. Яковлевское
9	Иное сооружение (Газопровод-ввод низкого давления)	Производственно-технологический комплекс газораспределительной системы г. Кострома, газопровод к дому № 50 по ул. Набережной, газопровод в п. Козелино, газопровод к дому № 12 по проезду Говядиново, газопровод между ветками заводов «Мотордеталь» и «Рабочий металлист», газопровод к жилому дому № 2/19 по 1-му Селищенскому проезду	44:27:090509:274	Костромская область, г. Кострома, газопровод к дому № 50 по ул. Набережной, газопровод в п. Козелино, газопровод к дому № 12 по проезду Говядиново, газопровод между ветками заводов «Мотордеталь» и «Рабочий металлист», газопровод к жилому дому № 2/19 по 1-му Селищенскому проезду
10	Сооружения газохимического комплекса	Техническое перевооружение шкафного пункта редуцирования газа № 51 в д. Гилево в Нерехтского района Костромской области	44:13:110201:380	Костромская область, Нерехтский р-н, д. Гилево, Техническое перевооружение шкафного пункта редуцирования газа № 51

## Приложение № 2

к приказу департамента  
имущественных и земельных  
отношений  
Костромской области  
от «16» июля 2024 года № 99-од

## СВЕДЕНИЯ

о границах охранной зоны сооружения трубопроводного транспорта,  
имеющего местоположение: Костромская область, город Кострома

Обозначение характерных точек границ	Координаты, м	
	X	Y
1	2	3
1	293187,56	1214946,85
2	293167,00	1214944,66
3	293169,34	1214922,73
4	293189,90	1214924,92
1	293187,56	1214946,85
5	294316,87	1214555,32
6	294320,87	1214557,03
7	294317,13	1214564,67
8	294313,39	1214562,84
9	294315,15	1214559,25
10	294315,29	1214559,32
11	294315,43	1214559,05
12	294315,30	1214558,99
5	294316,87	1214555,32
13	294287,28	1214579,50
14	294288,00	1214579,82
15	294291,66	1214572,17
16	294311,64	1214581,72
17	294302,57	1214600,70
18	294282,59	1214591,15
19	294286,28	1214583,43
20	294285,64	1214583,15
13	294287,28	1214579,50
21	296238,79	1219207,31
22	296231,29	1219214,45

Обозначение характерных точек границ	Координаты, м	
	X	Y
1	2	3
23	296237,99	1219221,98
24	296240,20	1219220,01
25	296242,86	1219223,00
26	296237,66	1219227,63
27	296228,39	1219217,21
28	296227,77	1219217,81
29	296224,79	1219220,47
30	296222,12	1219217,67
31	296227,13	1219212,89
32	296238,82	1219201,76
33	296240,97	1219204,09
21	296238,79	1219207,31
34	292900,09	1215171,19
35	292892,54	1215181,42
36	292889,33	1215185,27
37	292883,71	1215189,05
38	292882,30	1215191,90
39	292882,74	1215194,31
40	292882,90	1215197,38
41	292879,30	1215201,33
42	292876,82	1215199,07
43	292878,81	1215195,70
44	292878,76	1215194,78
45	292878,12	1215191,31
46	292880,61	1215186,32
47	292886,62	1215182,27
48	292889,40	1215178,94

1	2	3
49	292899,31	1215165,52
50	292908,25	1215172,47
51	292913,34	1215165,80
52	292929,89	1215178,43
53	292917,31	1215194,92
54	292900,76	1215182,29
55	292905,82	1215175,65
34	292900,09	1215171,19
56	292170,57	1210709,30
57	292173,21	1210713,73
58	292177,55	1210711,25
59	292187,88	1210729,36
60	292183,86	1210731,65
61	292186,26	1210735,67
62	292168,32	1210746,34
63	292165,73	1210741,99
64	292161,45	1210744,43
65	292151,13	1210726,33
66	292155,08	1210724,07
67	292152,64	1210719,96
56	292170,57	1210709,30
68	287357,37	1220231,20
69	287366,96	1220257,20
70	287343,89	1220265,71
71	287334,29	1220239,71
68	287357,37	1220231,20
72	294643,33	1217328,29
73	294642,99	1217327,59
74	294635,77	1217330,96
75	294626,81	1217311,75
76	294646,31	1217302,66
77	294655,27	1217321,86
78	294647,81	1217325,34
79	294648,16	1217326,17
72	294643,33	1217328,29
80	292811,67	1215121,43
81	292800,37	1215138,54
82	292782,59	1215126,80
83	292793,89	1215109,69

1	2	3
80	292811,67	1215121,43
84	292870,58	1211109,35
85	292866,74	1211130,62
86	292846,20	1211126,98
87	292850,17	1211105,68
84	292870,58	1211109,35
88	294182,15	1214459,77
89	294172,51	1214482,76
90	294185,58	1214488,63
91	294177,05	1214507,64
92	294166,17	1214502,75
93	294164,92	1214504,55
94	294156,32	1214512,05
95	294153,04	1214518,61
96	294150,22	1214525,06
97	294149,69	1214526,90
98	294145,84	1214525,78
99	294146,45	1214523,70
100	294149,42	1214516,91
101	294153,09	1214509,56
102	294161,91	1214501,87
103	294162,46	1214501,08
104	294157,44	1214498,83
105	294165,98	1214479,83
106	294168,86	1214481,12
107	294180,20	1214454,07
108	294187,87	1214457,49
109	294185,69	1214460,44
88	294182,15	1214459,77
110	293910,24	1215617,75
111	293926,51	1215630,34
112	293913,49	1215647,18
113	293897,21	1215634,58
110	293910,24	1215617,75
114	295065,43	1211531,66
115	295061,32	1211528,10
116	295075,41	1211511,85
117	295091,40	1211525,72
118	295077,31	1211541,96

1	2	3
119	295066,63	1211532,70
120	295065,31	1211532,52
114	295065,43	1211531,66
121	295106,70	1215107,51
122	295105,50	1215110,06
123	295101,55	1215108,20
124	295103,33	1215104,44
125	295104,99	1215103,95
121	295106,70	1215107,51
126	294909,54	1216315,98
127	294913,43	1216315,18
128	294918,58	1216338,07
129	294897,26	1216342,46
130	294892,52	1216319,49
131	294904,16	1216317,09
132	294903,98	1216316,34
133	294903,85	1216314,47
134	294905,27	1216313,98
135	294908,07	1216313,01
126	294909,54	1216315,98



Масштаб 1 : 50000

Используемые условные знаки и обозначения:

- граница зоны;
- обозначение характерных точек границы зоны;
- границы и номер кадастрового квартала;
- существующая часть границы, имеющиеся в ЕГРН сведения о которой достаточны для определения ее местоположения ;
- 44:07:081401:276 — кадастровый номер земельного участка;
- ось подземного газопровода;
- границы и номер объектов капитального строительства в соответствии со сведениями ЕГРН;
- граница и номер зоны с особыми условиями использования территории.



## Приложение № 3

к приказу департамента  
имущественных и земельных  
отношений  
Костромской области  
от «16» июля 2024 года № 99-од

## СВЕДЕНИЯ

о границах охранной зоны иного сооружения (газопровод-ввод низкого давления), имеющего местоположение: Костромская область, г. Кострома, газопровод к дому № 18, 68а по ул. Катушечная, к дому № 6 по ул. Дальняя, к дому № 18 по ул. Свободы, к зданию синагоги д.16А по ул. Сенной, к торгово-административному зданию д.144 по ул.Шагова, к административному зданию д.45/18 по ул. Пастуховская

Обозначение характерных точек границ	Координаты, м	
	X	Y
1	2	3
1	292169,54	1214030,64
2	292177,29	1214039,92
3	292174,21	1214042,48
4	292166,46	1214033,20
1	292169,54	1214030,64
5	291786,55	1213564,38
6	291792,14	1213564,22
7	291804,24	1213555,18
8	291806,64	1213558,38
9	291793,52	1213568,18
10	291786,67	1213568,38
5	291786,55	1213564,38
11	291269,70	1213666,70
12	291268,86	1213667,31
13	291285,03	1213688,49
14	291283,71	1213693,84
15	291272,84	1213701,87
16	291270,46	1213698,65
17	291280,17	1213691,48
18	291280,69	1213689,39
19	291263,18	1213666,47
20	291267,36	1213663,46


Обозначение характерных точек границ	Координаты, м	
	X	Y
1	2	3
11	291269,70	1213666,70
21	291571,95	1215279,86
22	291574,98	1215280,23
23	291578,17	1215281,98
24	291577,98	1215284,61
25	291571,47	1215283,84
21	291571,95	1215279,86
26	289756,71	1214669,22
27	289762,18	1214672,15
28	289767,55	1214674,82
29	289765,77	1214678,40
30	289760,34	1214675,71
31	289754,81	1214672,74
26	289756,71	1214669,22
32	289109,69	1214841,63
33	289109,39	1214839,07
34	289113,34	1214830,02
35	289116,46	1214821,32
36	289120,22	1214822,66
37	289117,06	1214831,50
38	289113,49	1214839,67

1	2	3
39	289113,67	1214841,15
32	289109,69	1214841,63
40	288630,21	1215224,25
41	288621,19	1215200,54
42	288627,39	1215198,37
43	288628,71	1215202,15
44	288626,39	1215202,96
45	288633,95	1215222,83
40	288630,21	1215224,25



Масштаб 1 : 20000

Используемые условные знаки и обозначения:



- граница зоны;
- обозначение характерных точек границы зоны;
- границы и номер кадастрового квартала;
- существующая часть границы, имеющиеся в ЕГРН сведения о которой достаточны для определения ее местоположения ;
- кадастровый номер земельного участка;
- ось подземного газопровода;
- границы и номер объектов капитального строительства в соответствии со сведениями ЕГРН;
- граница и номер зоны с особыми условиями использования территории.

## Приложение № 4

к приказу департамента  
имущественных и земельных  
отношений  
Костромской области  
от «16» июля 2024 года № 99-од

## СВЕДЕНИЯ

о границах охранной зоны сооружения трубопроводного транспорта,  
имеющего местоположение: Костромская область, г. Кострома

Обозначение характерных точек границ	Координаты, м	
	X	Y
1	2	3
1	289666,77	1217101,45
2	289657,77	1217101,45
3	289657,77	1217092,45
4	289661,77	1217092,45
5	289661,77	1217097,45
6	289666,77	1217097,45
1	289666,77	1217101,45
7	287337,16	1217225,41
8	287335,80	1217217,59
9	287339,74	1217216,91
10	287340,42	1217220,79
11	287345,79	1217219,84
12	287347,03	1217225,08
13	287350,23	1217224,49
14	287350,49	1217225,88
15	287352,80	1217225,44
16	287352,54	1217224,05
17	287355,64	1217223,47
18	287354,63	1217218,05
19	287373,49	1217214,52
20	287381,76	1217221,35
21	287395,17	1217211,24
22	287406,65	1217196,73
23	287416,27	1217187,57
24	287422,86	1217181,30
25	287425,62	1217184,20
26	287419,03	1217190,47

Обозначение характерных точек границ	Координаты, м	
	X	Y
1	2	3
27	287409,61	1217199,43
28	287397,99	1217214,12
29	287381,64	1217226,45
30	287372,39	1217218,80
31	287359,29	1217221,25
32	287360,30	1217226,67
33	287357,20	1217227,25
34	287357,46	1217228,64
35	287347,29	1217230,54
36	287347,03	1217229,15
37	287344,01	1217229,72
38	287342,77	1217224,44
7	287337,16	1217225,41
39	287422,38	1213511,82
40	287426,38	1213511,72
41	287426,35	1213510,50
42	287433,11	1213510,50
43	287434,21	1213531,88
44	287425,78	1213531,88
45	287423,17	1213536,32
46	287426,61	1213538,34
47	287428,06	1213535,88
48	287434,44	1213535,88
49	287435,74	1213556,62
50	287436,07	1213561,80
51	287426,39	1213561,80
52	287426,39	1213569,99

1	2	3
53	287430,39	1213569,99
54	287430,39	1213565,80
55	287436,25	1213565,80
56	287436,91	1213589,49
57	287436,91	1213592,96
58	287423,34	1213593,90
59	287423,62	1213597,90
60	287440,91	1213596,68
61	287440,91	1213591,41
62	287468,80	1213590,68
63	287468,99	1213598,56
64	287466,72	1213605,29
65	287470,52	1213606,57
66	287473,01	1213599,16
67	287472,80	1213590,60
68	287476,79	1213590,55
69	287511,07	1213588,94
70	287530,72	1213587,60
71	287534,52	1213587,87
72	287553,96	1213587,20
73	287561,68	1213586,72
74	287558,40	1213602,12
75	287562,32	1213602,96
76	287565,81	1213586,52
77	287587,58	1213585,92
78	287584,83	1213522,64
79	287582,20	1213484,92
80	287580,08	1213448,59
81	287579,41	1213433,69
82	287577,99	1213392,54
83	287574,99	1213358,46
84	287587,39	1213340,36
85	287584,09	1213338,10
86	287570,87	1213357,38
87	287573,83	1213390,89
88	287542,17	1213394,49
89	287542,63	1213398,47
90	287574,07	1213394,89
91	287575,34	1213431,89
92	287566,21	1213432,45
93	287563,86	1213430,33
94	287561,18	1213433,31
95	287564,79	1213436,55

1	2	3
96	287575,50	1213435,89
97	287575,99	1213446,83
98	287528,63	1213450,00
99	287528,30	1213448,96
100	287524,48	1213450,16
101	287525,75	1213454,20
102	287576,20	1213450,82
103	287578,09	1213483,23
104	287541,74	1213486,41
105	287540,99	1213483,76
106	287540,99	1213475,57
107	287540,27	1213475,57
108	287540,27	1213473,57
109	287536,99	1213473,57
110	287536,99	1213484,32
111	287537,69	1213486,78
112	287525,40	1213487,94
113	287524,27	1213477,54
114	287520,29	1213477,98
115	287521,41	1213488,25
116	287512,82	1213488,75
117	287489,61	1213489,89
118	287475,57	1213490,88
119	287473,83	1213478,78
120	287469,87	1213479,36
121	287471,55	1213491,00
122	287457,99	1213491,00
123	287436,41	1213491,68
124	287435,18	1213455,93
125	287436,45	1213432,91
126	287439,17	1213422,14
127	287453,80	1213407,40
128	287469,41	1213422,04
129	287472,15	1213419,12
130	287456,47	1213404,42
131	287474,19	1213382,47
132	287489,76	1213396,33
133	287492,42	1213393,35
134	287476,81	1213379,45
135	287486,39	1213369,19
136	287499,82	1213381,72
137	287502,54	1213378,80
138	287489,12	1213366,26

1	2	3
139	287519,18	1213334,06
140	287516,26	1213331,34
141	287484,83	1213365,00
142	287472,44	1213378,27
143	287452,26	1213403,27
144	287435,55	1213420,10
145	287432,47	1213432,31
146	287431,28	1213454,07
147	287425,85	1213454,55
148	287426,21	1213458,53
149	287431,25	1213458,09
150	287432,48	1213493,81
151	287432,94	1213506,50
152	287422,25	1213506,50
39	287422,38	1213511,82
153	287456,34	1213495,05
154	287458,56	1213508,14
155	287457,55	1213514,99
156	287461,51	1213515,57
157	287462,62	1213508,10
158	287460,39	1213495,00
159	287473,93	1213495,00
160	287487,77	1213494,03
161	287487,96	1213504,07
162	287487,19	1213507,94
163	287491,11	1213508,72
164	287491,96	1213504,43
165	287491,77	1213493,79
166	287511,00	1213492,85
167	287511,32	1213501,87
168	287510,56	1213504,33
169	287514,38	1213505,51
170	287515,34	1213502,41
171	287515,00	1213492,63

1	2	3
172	287523,78	1213492,11
173	287540,45	1213490,54
174	287578,35	1213487,22
175	287580,83	1213522,86
176	287583,40	1213582,04
177	287564,09	1213582,56
178	287555,77	1213583,08
179	287554,75	1213560,56
180	287550,75	1213560,74
181	287551,77	1213583,27
182	287536,47	1213583,80
183	287536,00	1213573,44
184	287532,00	1213573,62
185	287532,46	1213583,72
186	287530,72	1213583,60
187	287512,84	1213584,81
188	287512,25	1213574,76
189	287508,25	1213575,00
190	287508,84	1213585,04
191	287478,64	1213586,46
192	287478,22	1213576,74
193	287474,22	1213576,92
194	287474,64	1213586,58
195	287470,71	1213586,63
196	287440,85	1213587,41
197	287440,20	1213563,71
198	287439,87	1213558,46
199	287456,86	1213558,24
200	287456,80	1213554,24
201	287439,62	1213554,47
202	287438,32	1213533,77
203	287437,01	1213508,41
204	287436,55	1213495,68
153	287456,34	1213495,05



Масштаб 1:20 000

**Условные обозначения:**

- (1) - граница и наименование зоны
- > 65 - обозначение характерных точек границы зоны
- : 112 - границы и номер объектов капитального строительства в соответствии со сведениями ЕГРН
- 44:13:102003.11 - граница и кадастровый номер земельных участков в соответствии со сведениями ЕГРН
- граница и номер кадастрового квартала
- 44:13-6.338 - граница и номер зоны с особыми условиями использования территории
- — — — — - ось газопровода.

## Приложение № 5

к приказу департамента  
имущественных и земельных  
отношений  
Костромской области  
от «16» июля 2024 года № 99-од

## СВЕДЕНИЯ

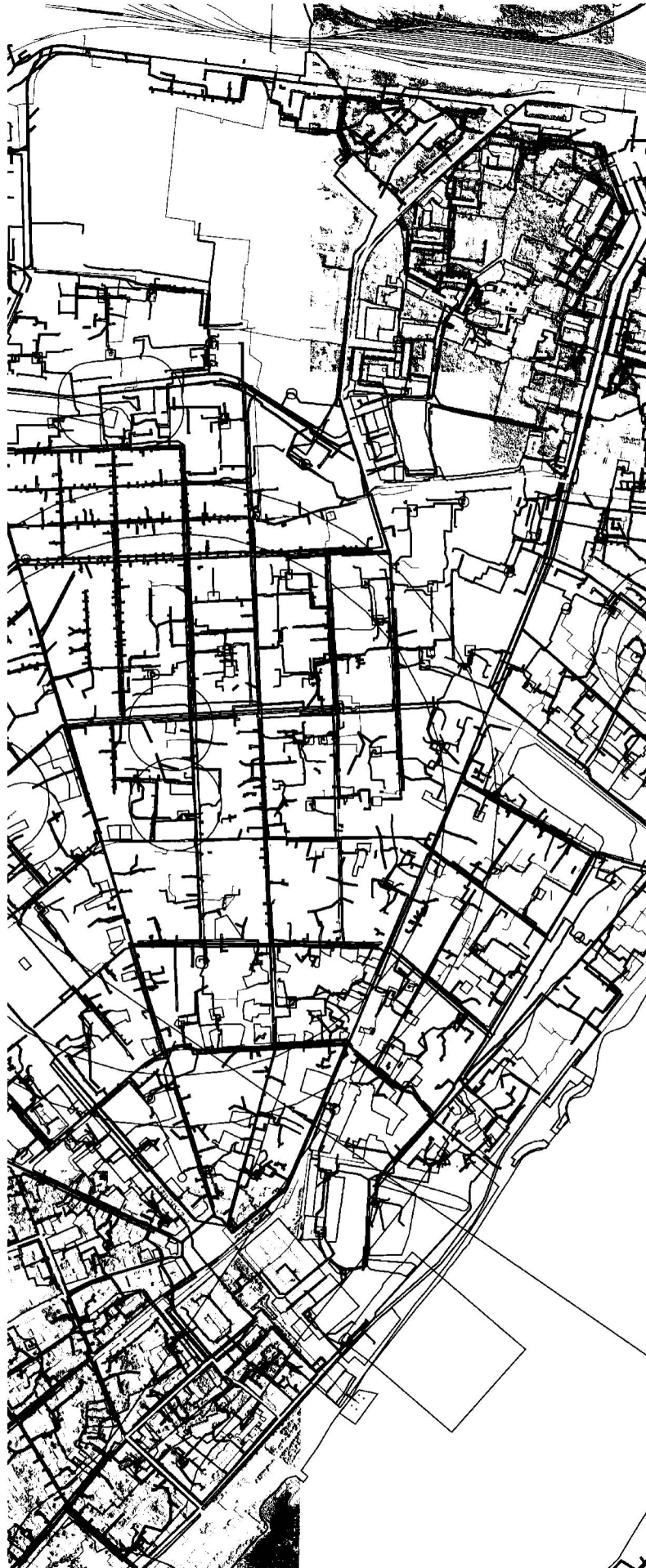
о границах охранной зоны иного сооружения (газопровод-ввод низкого давления), имеющего местоположение: Костромская обл., г. Кострома

Обозначение характерных точек границ	Координаты, м	
	X	Y
1	2	3
1	289968,50	1215382,66
2	289959,95	1215379,93
3	289961,17	1215376,11
4	289969,72	1215378,84
1	289968,50	1215382,66
5	289943,36	1215452,42
6	289939,56	1215451,16
7	289944,05	1215437,63
8	289947,85	1215438,89
5	289943,36	1215452,42
9	291055,75	1212467,07
10	291037,79	1212450,46
11	291040,51	1212447,52
12	291061,21	1212466,67
13	291058,43	1212470,11
14	291071,42	1212481,46
15	291068,78	1212484,48
16	291052,91	1212470,59
9	291055,75	1212467,07
17	291399,20	1212993,81
18	291397,68	1212990,11
19	291403,81	1212987,59
20	291403,55	1212985,64
21	291411,37	1212982,63
22	291413,17	1212984,13

Обозначение характерных точек границ	Координаты, м	
	X	Y
1	2	3
23	291412,37	1212988,50
24	291410,97	1212989,45
25	291400,31	1212993,95
26	291400,09	1212993,44
17	291399,20	1212993,81
27	289961,49	1215365,59
28	289962,96	1215360,93
29	289964,39	1215361,35
30	289969,87	1215345,59
31	289985,46	1215348,71
32	289984,06	1215357,92
33	289980,12	1215357,24
34	289980,94	1215351,89
35	289972,51	1215350,19
36	289966,91	1215366,25
37	289965,60	1215365,87
38	289965,31	1215366,79
27	289961,49	1215365,59
39	290300,11	1215910,03
40	290232,30	1215902,84
41	290234,04	1215890,69
42	290238,00	1215891,25
43	290236,84	1215899,30
44	290296,75	1215905,65
45	290298,18	1215896,49
46	290313,63	1215898,27



1	2	3
47	290328,06	1215913,92
48	290325,12	1215916,64
49	290311,69	1215902,07
50	290301,54	1215900,91
39	290300,11	1215910,03



Масштаб 1:11 000

**Условные обозначения:**

— граница и разметка проезжей части

— обозначение характерных точек границы зоны

— границы и номер объектов капитального строительства в соответствии со сведениями ЕГРН

— граница и кадастровый номер земельных участков в соответствии со сведениями ЕГРН

— граница и номер кадастрового квартала

— граница и номер зоны с особыми условиями использования территории

— ось газопровода.

—

65

1.112

44.13.00500.13

44.13.00.228

## Приложение № 6

к приказу департамента  
имущественных и земельных  
отношений  
Костромской области  
от «16» июля 2024 года № 99-од

## СВЕДЕНИЯ

о границах охранной зоны иного сооружения (газопровод-ввод  
низкого давления), имеющего местоположение: Костромская область,  
Костромской р-н, п. Апраксино, газопровод к жилым домам № 47, 48  
по ул. Скворцова, № 16 по ул. Заречной, к жилым домам по ул. Скворцова

Обозначение характерных точек границ	Координаты, м	
	X	Y
1	298834,32	1215826,95
2	298828,94	1215825,31
3	298830,10	1215821,49
4	298835,48	1215823,13
1	298834,32	1215826,95



Масштаб 1:500

**Условные обозначения:**

- (3) - граница и наименование зоны
- 65 - обозначение характерных точек границы зоны
- : 112 - границы и номер объектов капитального строительства в соответствии со сведениями ЕГРН
- 44:13:102001:11 - граница и кадастровый номер земельных участков в соответствии со сведениями ЕГРН
- 44:13-6-338 - граница и номер кадастрового квартала
- 44:13-6-338 - граница и номер зоны с особыми условиями использования территории
- — ось газопровода.

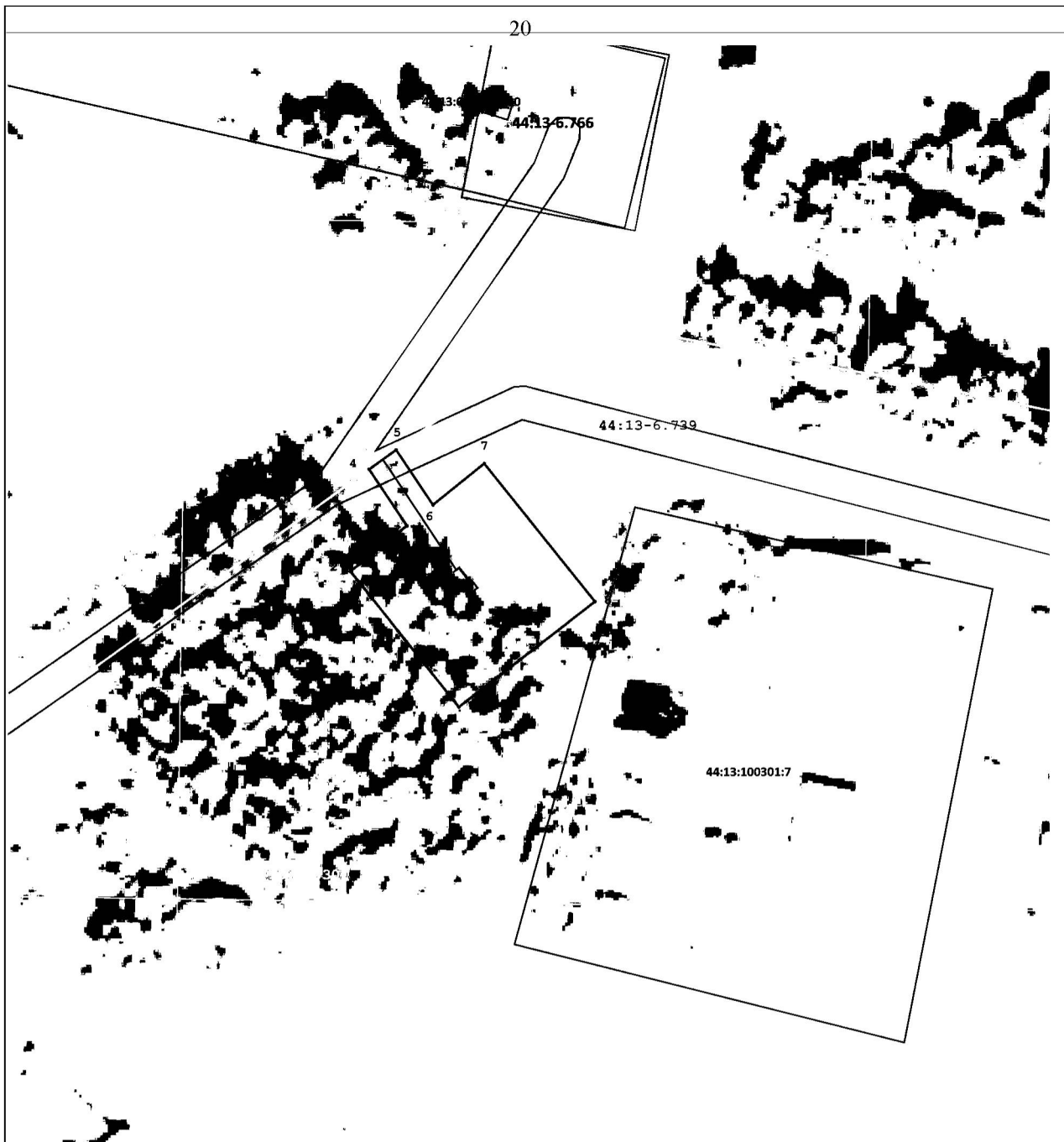
## Приложение № 7

к приказу департамента  
имущественных и земельных  
отношений  
Костромской области  
от «16» июля 2024 года № 99-од

## СВЕДЕНИЯ

о границах охранной зоны сооружения газохимического комплекса,  
имеющего местоположение: Костромская область, Нерехтский р-н,  
д. Бекнево, Техническое перевооружение шкафного пункта  
редуцирования газа № 46

Обозначение характерных точек границ	Координаты, м	
	X	Y
1	259905,12	1194649,72
2	259921,50	1194636,65
3	259926,99	1194643,46
4	259933,83	1194638,91
5	259936,17	1194642,15
6	259929,52	1194646,59
7	259934,51	1194652,78
8	259917,84	1194666,11
1	259905,12	1194649,72



Масштаб 1:500

**Используемые условные знаки и обозначения:**

- (1) - граница и наименование зоны
- > 65 - обозначение характерных точек границы зоны
- :112 - границы и номер объектов капитального строительства в соответствии со сведениями ЕГРН
- 44:13:102901:14 - граница и кадастровый номер земельных участков в соответствии со сведениями ЕГРН
- 44:13-6.338 - граница и номер кадастрового квартала
- 44:13-6.338 - граница и номер зоны с особыми условиями использования территории
- — — — — - ось газопровода.

## Приложение № 8

к приказу департамента  
имущественных и земельных  
отношений  
Костромской области  
от «16» июля 2024 года № 99-од

## СВЕДЕНИЯ

о границах охранной зоны сооружения газохимического комплекса,  
имеющего местоположение: Костромская область, г. Кострома

Обозначение характерных точек границ	Координаты, м	
	X	Y
1	2	3
1	294758,76	1212150,86
2	294785,79	1212149,78
3	294786,77	1212173,63
4	294759,74	1212174,74
1	294758,76	1212150,86
5	289883,53	1210204,41
6	289889,87	1210181,43
7	289915,45	1210188,49
8	289909,11	1210211,47
5	289883,53	1210204,41
9	289377,49	1210589,67
10	289393,16	1210576,55
11	289407,16	1210592,67
12	289391,63	1210606,10
9	289377,49	1210589,67
13	289554,37	1210784,16
14	289552,96	1210786,36
15	289554,46	1210788,75
16	289547,61	1210801,04
17	289551,11	1210802,98
18	289559,01	1210788,80
19	289560,77	1210790,56
20	289575,26	1210776,07
21	289560,99	1210761,80
22	289546,50	1210776,29

Обозначение характерных точек границ	Координаты, м	
	X	Y
1	2	3
13	289554,37	1210784,16
23	288453,37	1209471,84
24	288472,42	1209462,24
25	288467,86	1209453,20
26	288475,17	1209442,59
27	288474,50	1209439,55
28	288470,60	1209440,41
29	288470,89	1209441,75
30	288465,81	1209449,12
31	288462,79	1209443,13
32	288443,74	1209452,73
23	288453,37	1209471,84
33	289101,80	1211317,18
34	289099,08	1211314,26
35	289103,18	1211310,43
36	289110,68	1211318,08
37	289105,78	1211322,86
38	289102,98	1211320,00
39	289105,02	1211318,02
40	289103,06	1211316,01
33	289101,80	1211317,18
41	289416,89	1211479,67
42	289421,53	1211456,40
43	289445,48	1211461,18
44	289440,77	1211484,44

1	2	3
41	289416,89	1211479,67
45	289710,78	1211853,96
46	289708,62	1211849,78
47	289706,74	1211850,81
48	289702,14	1211853,12
49	289698,65	1211855,16
50	289693,82	1211857,02
51	289691,18	1211857,31
52	289688,11	1211856,76
53	289682,03	1211851,93
54	289673,86	1211853,33
55	289672,51	1211857,11
56	289676,27	1211858,45
57	289676,84	1211856,87
58	289680,95	1211856,17
59	289686,41	1211860,52
60	289691,04	1211861,35
61	289694,78	1211860,94
62	289697,36	1211859,95
63	289697,54	1211862,85
64	289699,02	1211862,75
65	289699,68	1211871,57
66	289701,51	1211871,57
67	289706,27	1211871,78
68	289706,45	1211867,78
69	289703,40	1211867,65
70	289702,84	1211860,17
71	289702,61	1211858,40
72	289704,13	1211857,58
45	289710,78	1211853,96
73	288829,73	1211540,78
74	288824,04	1211534,66
75	288828,16	1211530,80
76	288830,90	1211533,72
77	288829,68	1211534,86
78	288833,62	1211539,09
79	288834,36	1211538,44
80	288837,00	1211541,46
81	288832,56	1211545,33
82	288829,09	1211541,38
73	288829,73	1211540,78

1	2	3
83	289175,53	1212190,29
84	289174,18	1212188,82
85	289176,64	1212186,56
86	289182,48	1212192,89
87	289180,13	1212195,01
88	289178,79	1212193,53
89	289178,17	1212194,12
90	289175,05	1212190,74
83	289175,53	1212190,29
91	289215,54	1212260,87
92	289200,20	1212244,07
93	289215,53	1212229,87
94	289231,02	1212246,73
91	289215,54	1212260,87
95	288852,91	1212435,94
96	288853,96	1212434,68
97	288870,30	1212449,66
98	288886,41	1212432,01
99	288866,74	1212414,02
100	288850,61	1212431,62
101	288851,30	1212432,25
102	288850,78	1212432,83
103	288851,09	1212433,11
104	288850,44	1212433,89
95	288852,91	1212435,94
105	287602,61	1211776,87
106	287596,01	1211783,48
107	287597,27	1211784,74
108	287591,85	1211790,46
109	287594,75	1211793,22
110	287615,89	1211770,90
111	287612,77	1211768,20
112	287620,53	1211759,58
113	287603,08	1211743,87
114	287586,46	1211762,33
105	287602,61	1211776,87
115	286824,76	1212705,81
116	286821,94	1212702,97



1	2	3
117	286829,91	1212695,06
118	286841,35	1212696,63
119	286844,25	1212698,95
120	286841,75	1212702,07
121	286839,71	1212700,45
122	286831,33	1212699,30
115	286824,76	1212705,81
123	287164,12	1212710,04
124	287162,46	1212708,79
125	287164,08	1212706,63
126	287164,74	1212707,13
127	287166,27	1212705,60
128	287168,32	1212707,64
129	287168,06	1212707,99
130	287169,74	1212709,24
131	287169,27	1212709,86
132	287171,31	1212711,40
133	287172,57	1212709,38
134	287176,76	1212712,15
135	287179,97	1212714,92
136	287177,04	1212718,33
137	287174,00	1212715,73
138	287174,33	1212715,34
139	287173,79	1212714,98
140	287172,39	1212717,24
141	287163,67	1212710,64
123	287164,12	1212710,04
142	287553,12	1212936,08
143	287536,77	1212923,21
144	287552,59	1212907,08
145	287567,49	1212921,72
142	287553,12	1212936,08
146	287764,18	1213530,89
147	287782,71	1213518,28
148	287781,10	1213515,91
149	287782,91	1213514,53
150	287782,07	1213511,86
151	287780,03	1213511,76
152	287781,46	1213510,61
153	287780,26	1213509,12

1	2	3
154	287781,02	1213507,80
155	287777,56	1213505,80
156	287776,03	1213508,46
157	287770,65	1213500,56
158	287752,14	1213513,06
146	287764,18	1213530,89
159	288489,52	1215384,09
160	288509,59	1215375,96
161	288509,70	1215376,23
162	288514,41	1215374,34
163	288522,99	1215396,37
164	288498,40	1215406,25
159	288489,52	1215384,09
165	287183,14	1211452,24
166	287186,95	1211453,25
167	287191,74	1211454,65
168	287196,90	1211456,35
169	287213,10	1211425,09
170	287218,32	1211422,95
171	287222,53	1211414,39
172	287226,71	1211403,60
173	287229,40	1211396,38
174	287235,89	1211386,27
175	287243,76	1211368,01
176	287250,58	1211327,97
177	287253,83	1211314,24
178	287257,27	1211303,22
179	287262,37	1211289,63
180	287267,87	1211272,24
181	287280,33	1211219,10
182	287288,35	1211197,44
183	287288,97	1211194,95
184	287291,08	1211186,70
185	287282,99	1211183,18
186	287269,38	1211178,73
187	287273,51	1211162,56
188	287253,27	1211157,15
189	287249,65	1211170,78
190	287240,77	1211166,04
191	287211,97	1211148,69
192	287209,25	1211146,44

1	2	3
193	287208,91	1211144,24
194	287215,19	1211131,88
195	287217,33	1211126,54
196	287224,20	1211109,76
197	287311,84	1210933,22
198	287311,16	1210923,12
199	287311,22	1210885,78
200	287311,52	1210852,88
201	287310,71	1210842,98
202	287308,83	1210837,75
203	287305,46	1210830,28
204	287280,66	1210796,97
205	287283,03	1210742,12
206	287283,47	1210728,82
207	287282,37	1210724,52
208	287282,46	1210724,17
209	287288,16	1210715,50
210	287294,49	1210706,61
211	287301,19	1210699,27
212	287310,52	1210696,37
213	287333,77	1210690,54
214	287337,51	1210687,50
215	287356,58	1210645,11
216	287369,37	1210621,85
217	287379,99	1210611,10
218	287384,77	1210604,61
219	287390,70	1210587,14
220	287386,92	1210585,86
221	287381,19	1210602,73
222	287376,95	1210608,50
223	287366,13	1210619,43
224	287353,00	1210643,33
225	287334,25	1210685,00
226	287331,93	1210686,88
227	287309,44	1210692,51
228	287298,97	1210695,77
229	287291,37	1210704,09
230	287284,86	1210713,24
231	287278,82	1210722,43
232	287278,46	1210723,56
233	287278,31	1210724,78
234	287279,45	1210729,26
235	287279,03	1210741,96








1	2	3
236	287276,60	1210798,21
237	287302,00	1210832,32
238	287305,11	1210839,25
239	287306,77	1210843,84
240	287307,52	1210853,02
241	287307,22	1210885,76
242	287307,16	1210923,26
243	287307,78	1210932,42
244	287220,56	1211108,12
245	287213,63	1211125,04
246	287211,55	1211130,22
247	287204,75	1211143,58
248	287205,53	1211148,56
249	287209,65	1211151,97
250	287238,79	1211169,52
251	287248,59	1211174,75
252	287247,87	1211177,45
253	287268,32	1211182,86
254	287268,39	1211182,61
255	287281,57	1211186,92
256	287286,36	1211189,00
257	287285,09	1211193,97
258	287284,53	1211196,26
259	287276,49	1211217,94
260	287264,01	1211271,18
261	287258,59	1211288,33
262	287253,49	1211301,92
263	287249,97	1211313,18
264	287246,66	1211327,17
265	287239,90	1211366,87
266	287232,35	1211384,39
267	287225,80	1211394,58
268	287223,65	1211400,35
269	287216,77	1211397,93
270	287216,18	1211397,54
271	287216,10	1211381,91
272	287217,91	1211351,60
273	287216,18	1211335,35
274	287216,12	1211299,73
275	287215,59	1211279,33
276	287215,63	1211262,99
277	287214,29	1211246,77
278	287210,31	1211247,09

1	2	3
279	287211,63	1211263,15
280	287211,59	1211279,37
281	287212,12	1211299,79
282	287212,18	1211335,57
283	287213,89	1211351,70
284	287212,10	1211381,81
285	287212,20	1211399,70
286	287214,97	1211401,53
287	287222,23	1211404,09
288	287218,87	1211412,79
289	287215,40	1211419,83
290	287210,22	1211421,95
291	287194,92	1211451,49
292	287192,92	1211450,83
293	287188,03	1211449,39
294	287183,72	1211448,26
295	287178,74	1211448,09
296	287178,60	1211452,09
165	287183,14	1211452,24



Масштаб 1:30 000

**Условные обозначения:**

-  - граница и наименование зоны
-  - обозначение характерных точек границы зоны
-  - границы и номер объектов капитального строительства в соответствии со сведениями ЕГРН
-  - граница и кадастровый номер земельных участков в соответствии со сведениями ЕГРН
-  - граница и номер кадастрового квартала
-  - граница и номер зоны с особыми условиями использования территории
-  - ось газопровода.

## Приложение № 9

к приказу департамента  
имущественных и земельных  
отношений  
Костромской области  
от «16» июля 2024 года № 99-од

## СВЕДЕНИЯ








о границах охранной зоны сооружения газохимического комплекса,  
имеющего местоположение: Костромская область, Костромской р-н,  
с. Яковлевское

Обозначение характерных точек границ	Координаты, м	
	X	Y
1	293856,62	1209377,03
2	293860,62	1209376,89
3	293860,69	1209378,90
4	293860,48	1209378,91
5	293860,55	1209380,91
6	293857,24	1209381,02
7	293857,17	1209379,02
8	293856,69	1209379,04
1	293856,62	1209377,03



Масштаб 1:500

**Используемые условные знаки и обозначения:**

-  - граница и наименование зоны
-  - обозначение характерных точек границы зоны
-  - границы и номер объектов капитального строительства в соответствии со сведениями ЕГРН
-  - граница и кадастровый номер земельных участков в соответствии со сведениями ЕГРН
-  - граница и номер кадастрового квартала
-  - граница и номер зоны с особыми условиями использования территории
-  - ось газопровода.

## Приложение № 10

к приказу департамента  
имущественных и земельных  
отношений  
Костромской области  
от «16» июля 2024 года № 99-од

## СВЕДЕНИЯ








о границах охранной зоны иного сооружения (газопровод-ввод низкого давления), имеющего местоположение: Костромская область, г. Кострома, газопровод к дому № 50 по ул. Набережной, газопровод в п. Козелино, газопровод к дому № 12 по проезду Говядиново, газопровод между ветками заводов «Мотордеталь» и «Рабочий металлист», газопровод к жилому дому № 2/19 по 1-му Селищенскому проезду

Обозначение характерных точек границ	Координаты, м	
	X	Y
1	289856,48	1210294,52
2	289852,54	1210293,84
3	289853,57	1210287,81
4	289857,51	1210288,49
1	289856,48	1210294,52



Масштаб 1:500

**Используемые условные знаки и обозначения:**

-  - граница и наименование зоны
-  - обозначение характерных точек границы зоны
-  - границы и номер объектов капитального строительства в соответствии со сведениями ЕГРН
-  - граница и кадастровый номер земельных участков в соответствии со сведениями ЕГРН
-  - граница и номер кадастрового квартала
-  - граница и номер зоны с особыми условиями использования территории
-  - ось газопровода.



## Приложение № 11

к приказу департамента  
имущественных и земельных  
отношений  
Костромской области  
от «16» июля 2024 года № 99-од

## СВЕДЕНИЯ








о границах охранной зоны сооружения газохимического комплекса,  
имеющего местоположение: Костромская область, Нерехтский р-н,  
д. Гилёво, Техническое перевооружение шкафного пункта  
редуцирования газа № 51

Обозначение характерных точек границ	Координаты, м	
	X	Y
1	248995,29	1191428,36
2	249000,06	1191407,87
3	249020,29	1191412,50
4	249015,73	1191432,99
1	248995,29	1191428,36



Масштаб 1:600

**Используемые условные знаки и обозначения:**

-  - граница и наименование зоны
-  65 - обозначение характерных точек границы зоны
-  112 - границы и номер объектов капитального строительства в соответствии со сведениями ЕГРН
-  44:13-102001:13 - граница и кадастровый номер земельных участков в соответствии со сведениями ЕГРН
-  44:13-6/330 - граница и номер кадастрового квартала
-  44:13-6/330 - граница и номер зоны с особыми условиями использования территории
-  - ось газопровода.