

**ДЕПАРТАМЕНТ
ИМУЩЕСТВЕННЫХ И ЗЕМЕЛЬНЫХ ОТНОШЕНИЙ
КОСТРОМСКОЙ ОБЛАСТИ**

ПРИКАЗ

от « 7 » октября 2024 года № 131-од

г. Кострома

**Об установлении охранных зон газопроводов
газораспределительных сетей**

В соответствии с подпунктом 1 пункта 2 статьи 56, статьями 105, 106 Земельного кодекса Российской Федерации, постановлением Правительства Российской Федерации от 20 ноября 2000 года № 878 «Об утверждении Правил охраны газораспределительных сетей», Законом Костромской области от 18 июля 2002 года № 68-ЗКО «О разграничении полномочий между органами государственной власти Костромской области в сфере регулирования земельных отношений», постановлением губернатора Костромской области от 29 мая 2015 года № 96 «О департаменте имущественных и земельных отношений Костромской области», на основании обращения ООО «Газпром газораспределение Кострома»,

ПРИКАЗЫВАЮ:

1. Установить охранные зоны газопроводов газораспределительных сетей, находящихся в собственности общества с ограниченной ответственностью «Газпром газораспределение Кострома», перечень которых определен в приложении № 1 к настоящему приказу, в границах, сведения о которых содержатся в приложениях №№ 2 – 28 к настоящему приказу.

2. Наложить ограничения (обременения) на расположенные в охранных зонах газопроводов газораспределительных сетей земельные участки, определив условия их использования в соответствии с Правилами охраны газораспределительных сетей, утвержденными постановлением Правительства Российской Федерации от 20 ноября 2000 года № 878 «Об утверждении Правил охраны газораспределительных сетей».

3. Убытки, причиненные в связи с установлением охранной зоны газопровода газораспределительной сети, возмещает собственник такого сооружения в сроки, указанные в пункте 13 статьи 57.1 Земельного кодекса Российской Федерации.

4. Настоящий приказ вступает в силу со дня его официального опубликования.

Директор департамента



М.А. Иванова

Приложение № 1

к приказу департамента
имущественных и земельных
отношений
Костромской области
от «7» октября 2024 года № 131-од

ПЕРЕЧЕНЬ

газопроводов газораспределительных сетей, в связи с размещением
которых устанавливаются охранные зоны

№ п/п	Назначение объекта (вид)	Наименование объекта	Кадастровый номер объекта	Местоположение объекта
1	2	3	4	5
1	Сооружения трубопроводного транспорта	Газопровод-ввод к жилому дому № 21 в д. Нажерово Костромского района Костромской области	44:07:071601:539	Костромская область, Костромской р-н, д. Нажерово, к жилому дому № 21
2	Сооружения трубопроводного транспорта	Газопровод-ввод к индивидуальному жилому дому по адресу: Костромская область, Красносельский район, с. Здемирово, д. 125. Газопровод-ввод	44:08:040305:154	Костромская область, Красносельский район, с. Здемирово, д. 125
3	Сооружения трубопроводного транспорта	Газопровод-ввод к жилому дому по адресу: Костромская область, Костромской район, д. Некрасово, ул. Юбилейная, д. 9А	44:07:000000:3581	Костромская область, Костромской р-н, д. Некрасово, ул. Юбилейная, д. 9а
4	Сооружения трубопроводного транспорта	Газопровод-ввод к жилым домам по адресу: Костромская область, Костромской район, д. Коряково, ул. Садовая, д. 2, д. 9	44:07:021401:656	Костромская область, Костромской р-н, д. Коряково, ул. Садовая, д. 2, д. 9
5	Сооружения трубопроводного транспорта	Газопровод-ввод к жилому дому по адресу: Костромская область, Костромской район, г. Кострома, ул. Аркадия Жолниренко, д. 41	44:27:020118:395	Костромская область, г. Кострома, ул. Аркадия Жолниренко, д. 41

1	2	3	4	5
6	Сооружения трубопроводного транспорта	Газопроводы-вводы к жилым домам по адресу: Костромская область, Галичский район, г. Галич, ул. Поречье, д. 38Г, 42Б	44:26:010701:405	Российская Федерация, Костромская область, Галичский р-н, г. Галич, ул. Поречье, д. 38г, д. 42б
7	Сооружения трубопроводного транспорта	Газопровод-ввод к жилому дому по адресу: Костромская область, Красносельский район, с. Здемирово, д. 213, кв. 2	44:08:040301:1145	Костромская область, Красносельский р-н, с. Здемирово, д. 213, кв. 2
8	Сооружения трубопроводного транспорта	Газопровод-ввод к жилым домам по адресу: Костромская область, Красносельский район, с. Здемирово, д. 178, д. 241Б	44:08:000000:1842	Костромская область, Красносельский район, с. Здемирово, д. 178, д. 241Б
9	Сооружения трубопроводного транспорта	Индивидуальный жилой дом по адресу: Костромская обл., г. Галич, ул. Поречье, д. № 40Г. Газопровод-ввод	44:26:010701:404	Российская Федерация, Костромская область, Галичский р-н, г. Галич, ул. Поречье, д. 40г
10	Сооружения трубопроводного транспорта	Газопровод-ввод к садовым домам (нежилые здания) по адресу: Костромская область, Костромской район, д. Ивакино, ул. Зеленая, д. 8, д. 10	44:07:090501:635	Костромская область, Костромской район, д. Ивакино, ул. Зеленая, д. 8, д. 10
11	Сооружения трубопроводного транспорта	Газопровод-ввод к жилому дому по адресу: Костромская область, Костромской район, с. Ильинское (Самсоновский с/с), ул. Полевая, д. 9А	44:07:090103:422	Костромская область, Костромской р-н, с. Ильинское, д. 9А
12	Сооружения трубопроводного транспорта	Индивидуальный жилой дом по адресу: Костромская область, Костромской район, с. Петрилово, ул. Шабановская, д. 28. Газопровод-ввод	44:07:141502:253	Костромская область, Костромской р-н, с. Петрилово, ул. Шабановская, д. 28
13	Сооружения трубопроводного транспорта	Газопровод-ввод к жилым домам по адресу: Костромская область, Костромской район, д. Веригино, д. 7, д. 18	44:07:022701:218	Костромская область, Костромской район, д. Веригино, д. 7, д. 18

1	2	3	4	5
14	Сооружения трубопроводного транспорта	Индивидуальный жилой дом по адресу: Костромская область, Костромской район, д. Поддубное, д. 19. Газопровод-ввод	44:07:030201:390	Костромская область, Костромской р-н, д. Поддубное, д. 19
15	Сооружения трубопроводного транспорта	Газопровод-ввод к жилому дому по адресу: Костромская область, Костромской район, д. Коряково, ул. Северная, д. 6	44:07:021405:300	Костромская область, Костромской р-н, д. Коряково, ул. Северная, д. 6
16	Сооружения трубопроводного транспорта	Индивидуальный жилой дом по адресу: Костромская обл., Костромской р-н, д. Легково, д. № 19. Газопровод-ввод.	44:07:011801:181	Костромская область, Костромской р-н, д. Легково, д. 19
17	Сооружения трубопроводного транспорта	Газопровод-ввод к жилому дому по адресу: Костромская область, Красносельский район, п. Молодежный, ул. Хвойная, д. 7	44:08:013503:384	Костромская область, Красносельский район, п. Молодежный, ул. Хвойная, д. 7
18	Сооружения трубопроводного транспорта	Газопровод-ввод к жилому дому по адресу: Костромская область, Красносельский район, с. Подольское, ул. Новая, д. 25	44:08:040804:167	Костромская область, Красносельский район, с. Подольское, ул. Новая, д. 25
19	Сооружения трубопроводного транспорта	Газопровод-ввод к жилому дому по адресу: Костромская область, Костромской район, с. Шунга, ул. Коробейниковская, д. 14.	44:07:140111:297	Костромская область, Костромской р-н, с. Шунга, ул. Коробейниковская, д. 14
20	Сооружения трубопроводного транспорта	Газопровод-ввод к жилому дому по адресу: Костромская область, Красносельский район, п.г.т. Красное-на-Волге, ул. Волжская, д. 10	44:08:090412:205	Костромская область, Красносельский р-н, пгт. Красное-на-Волге, ул. Волжская, д. 10
21	Сооружения трубопроводного транспорта	Газопровод-ввод к жилому дому по адресу: Костромская область, Костромской район, д. Самсонка, ул. Восточная, д. 2	44:07:090201:440	Костромская область, Костромской р-н, д. Самсонка, ул. Восточная, д. 2
22	Сооружения трубопроводного транспорта	Газопровод-ввод к жилому дому по адресу: Костромская область, Костромской район, д. Ивакино, д. 20А	44:07:090503:318	Костромская область, Костромской р-н, д. Ивакино, д. 20А

1	2	3	4	5
23	Сооружения трубопроводного транспорта	Газопровод-ввод к жилому дому по адресу: Костромская область, Костромской район, д. Кузьмищи, ул. Зеленая, д. 19Б	44:07:061902:1140	Костромская область, Костромской р-н, д. Кузьмищи, ул. Зеленая, д. 19Б
24	Сооружения трубопроводного транспорта	Газопровод-ввод к жилому дому № 11, кв. 2 по ул. К. Маркса в п.г.т. Красное-на-Волге Красносельского района Костромской области	44:08:090309:322	Костромская область, Красносельский р-н, пгт. Красное-на-Волге, ул. К. Маркса, к жилому дому № 11, кв. 2
25	Сооружения трубопроводного транспорта	Газопровод-ввод к жилому дому по адресу: Костромская область, Красносельский район, п.г.т. Красное-на-Волге, ул. Солнечная, д.№ 8.	44:08:090312:486	Костромская область, Красносельский р-н, пгт. Красное-на-Волге, ул. Солнечная, д. 8
26	Сооружения трубопроводного транспорта	Газопровод-ввод к жилому дому по адресу: Костромская область, Костромской район, п. Зарубино, ул. Молодежная, д. 2Б (кадастровый номер земельного участка 44:07:020105:1084).	44:07:020105:1206	Костромская область, Костромской район, п. Зарубино, ул. Молодежная, д. 2Б (кадастровый номер земельного участка 44:07:020105:1084)
27	Сооружения трубопроводного транспорта	Газопровод-ввод к жилому дому по адресу: Костромская область, Красносельский район, д. Сопырево, ул. Новая, д.№ 16А	44:08:082201:897	Костромская область, Красносельский р-н, д. Сопырево, ул. Новая, д. 16А

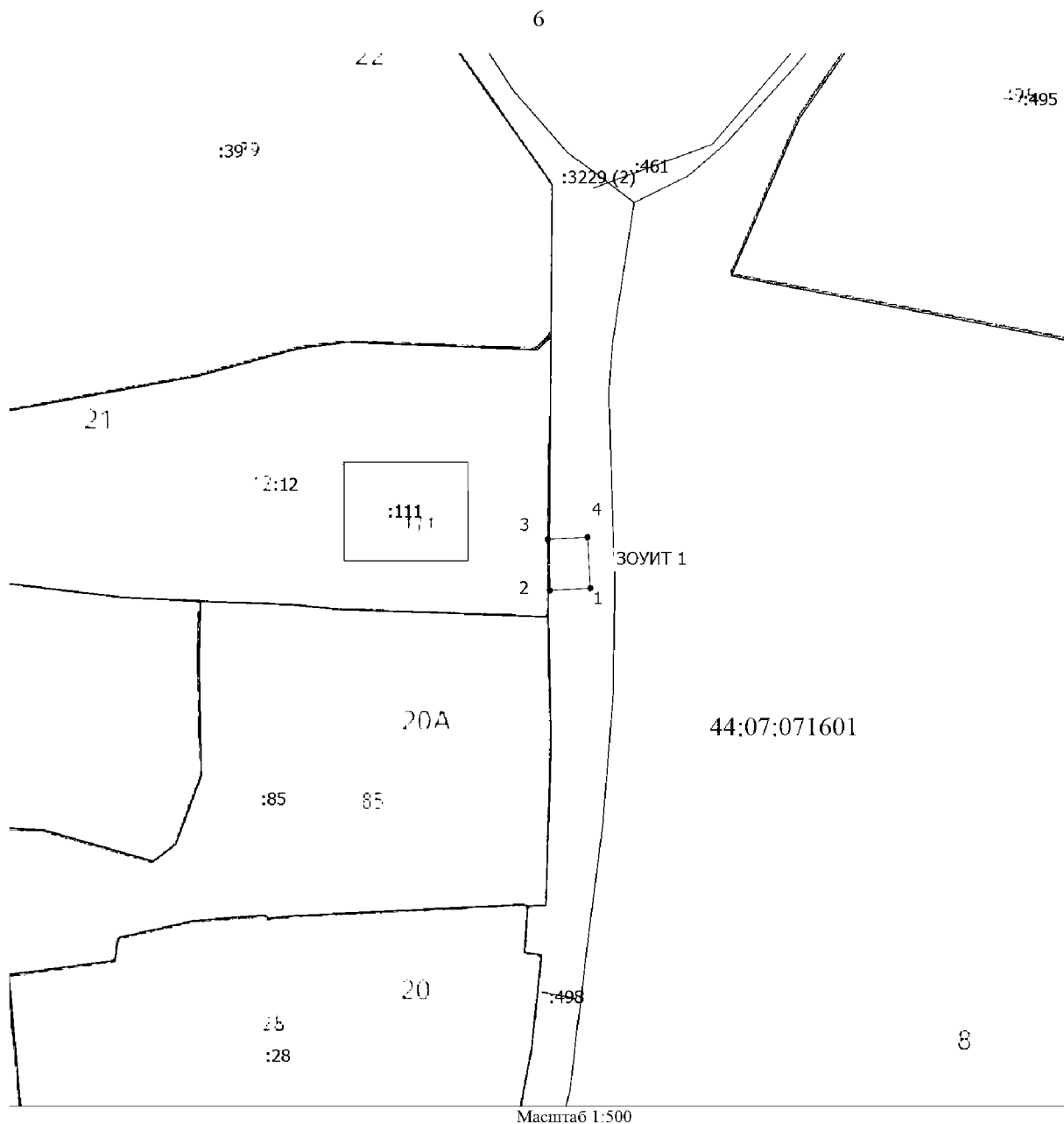
Приложение № 2

к приказу департамента
имущественных и земельных
отношений
Костромской области
от «7» октября 2024 года № 131-од

СВЕДЕНИЯ

о границах охранной зоны сооружения трубопроводного транспорта,
имеющего местоположение: Костромская область, Костромской р-н,
д. Нажерово, к жилому дому № 21

Обозначение характерных точек границ	Координаты, м	
	X	Y
1	285493,46	1217474,65
2	285493,29	1217471,55
3	285497,29	1217471,33
4	285497,46	1217474,43
1	285493,46	1217474,65



Масштаб 1:500

Условные обозначения

- Часть границы, местоположение которой определено при выполнении кадастровых работ
- - Характерная точка границы, сведения о которой позволяют однозначно определить ее положение на местности
- ЗОНА С ОСОБЫМИ УСЛОВИЯМИ ИСПОЛЬЗОВАНИЯ ТЕРРИТОРИИ** - Зона с особыми условиями использования территории ЗОУИИТ 1
- 1** - Обозначение новой характерной точки
- :12** - Кадастровый номер земельного участка
- - Часть границы, сведения ЕГРН о которой позволяют однозначно определить ее положение на местности
- - Граница сооружения
- - Граница кадастрового квартала
- - Ось газопровода

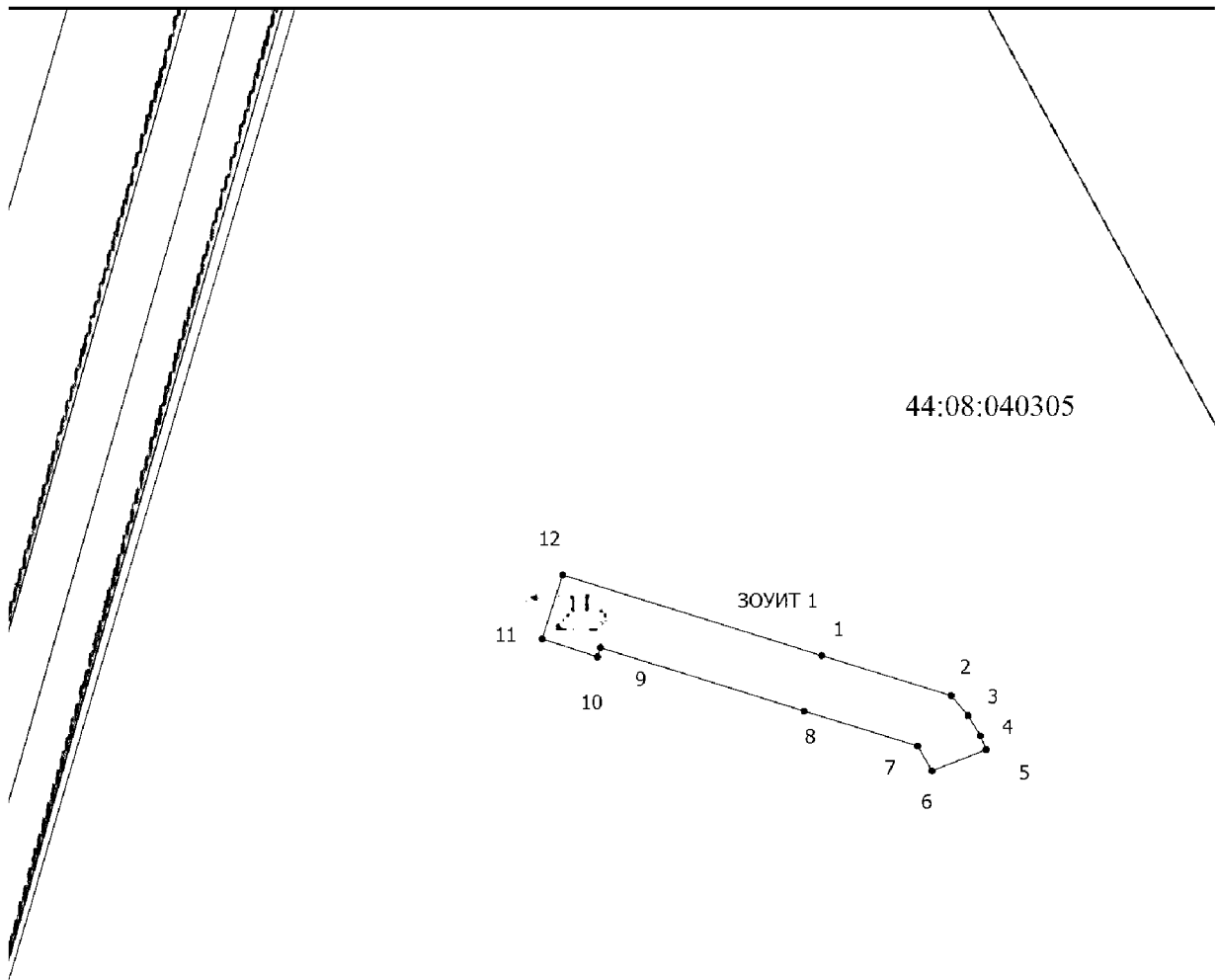
Приложение № 3

к приказу департамента
имущественных и земельных
отношений
Костромской области
от «7» октября 2024 года № 131-од

СВЕДЕНИЯ

о границах охранной зоны сооружения трубопроводного транспорта,
имеющего местоположение: Костромская область, Красносельский район,
с. Здемирово, д. 125

Обозначение характерных точек границ	Координаты, м	
	X	Y
1	262194,42	1234157,65
2	262191,66	1234166,57
3	262190,28	1234167,72
4	262188,90	1234168,58
5	262187,94	1234168,96
6	262186,48	1234165,24
7	262188,20	1234164,25
8	262190,60	1234156,46
9	262194,97	1234142,50
10	262194,31	1234142,30
11	262195,57	1234138,50
12	262199,97	1234139,92
1	262194,42	1234157,65



Масштаб 1:500

Условные обозначения

- - - - - Часть границы, местоположение которой определено при выполнении кадастровых работ
- - Характерная точка границы, сведения о которой позволяют однозначно определить ее положение на местности
- ЗОУИТ 1** - Зона с особыми условиями использования территории ЗОУИТ 1
- 1** - Обозначение новой характерной точки
- Часть границы, сведения ЕГРН о которой позволяют однозначно определить ее положение на местности
- - Граница сооружения
- - Граница кадастрового квартала
- - Ось газопровода
- 44:08:040305 - Номер кадастрового квартала

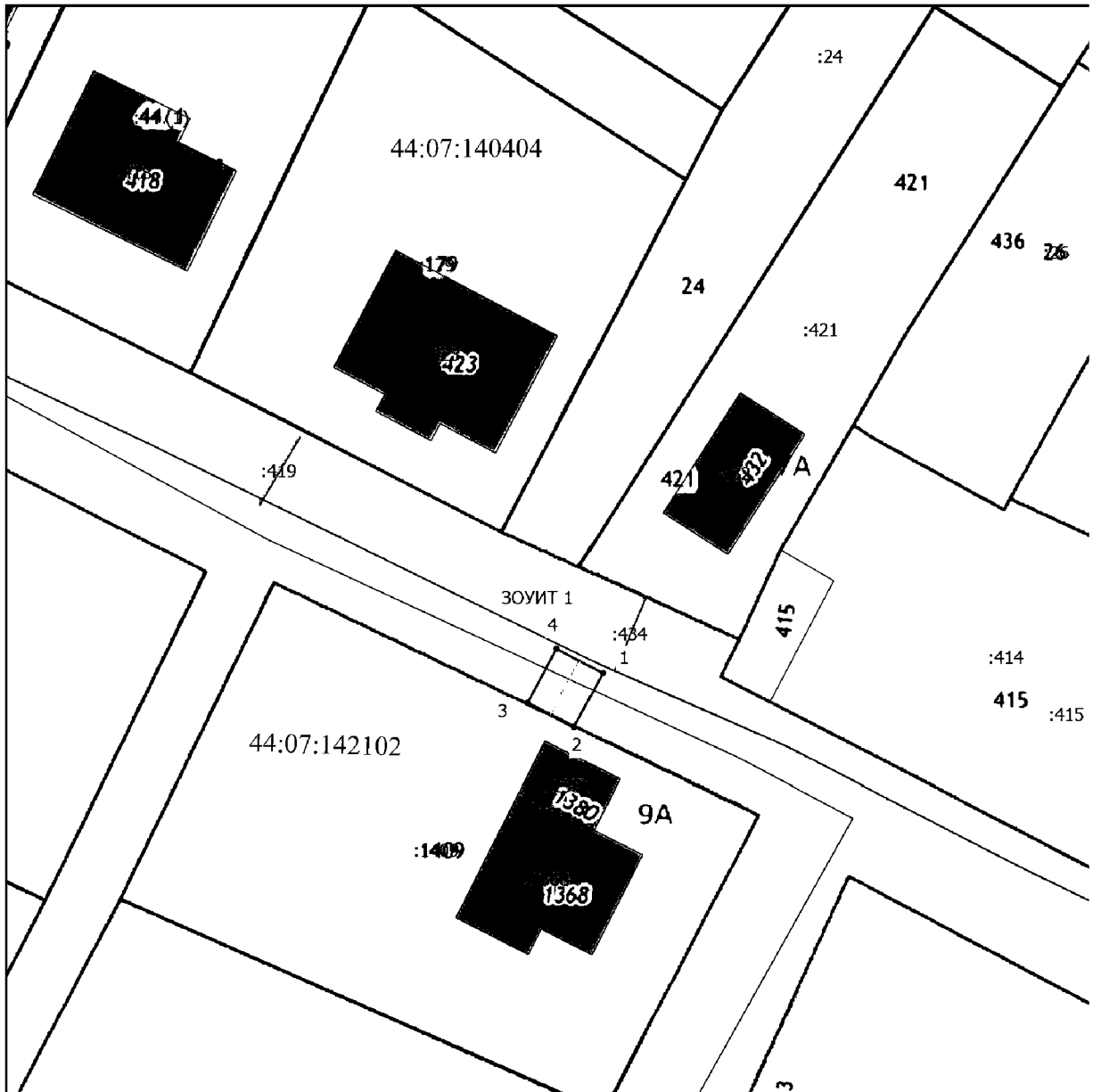
Приложение № 4

к приказу департамента
имущественных и земельных
отношений
Костромской области
от «7» октября 2024 года № 131-од

СВЕДЕНИЯ







о границах охранной зоны сооружения трубопроводного транспорта,
имеющего местоположение: Костромская область, Костромской р-н,
д. Некрасово, ул. Юбилейная, д. 9а

Обозначение характерных точек границ	Координаты, м	
	X	Y
1	293441,76	1208947,88
2	293437,61	1208945,68
3	293439,49	1208942,14
4	293443,64	1208944,34
1	293441,76	1208947,88



Масштаб 1:500

Условные обозначения

-  - Часть границы, местоположение которой определено при выполнении кадастровых работ
-  - Характерная точка границы, сведения о которой позволяют однозначно определить ее положение на местности
- ЗОУИТ 1** - Зона с особыми условиями использования территории ЗОУИТ 1
- 1** - Обозначение новой характерной точки
- :24** - Кадастровый номер земельного участка
-  - Часть границы, сведения ЕГРН о которой позволяют однозначно определить ее положение на местности
-  - Граница сооружения
-  - Граница кадастрового квартала
-  - Ось газопровода
- 44:07:140404 - Номер кадастрового квартала

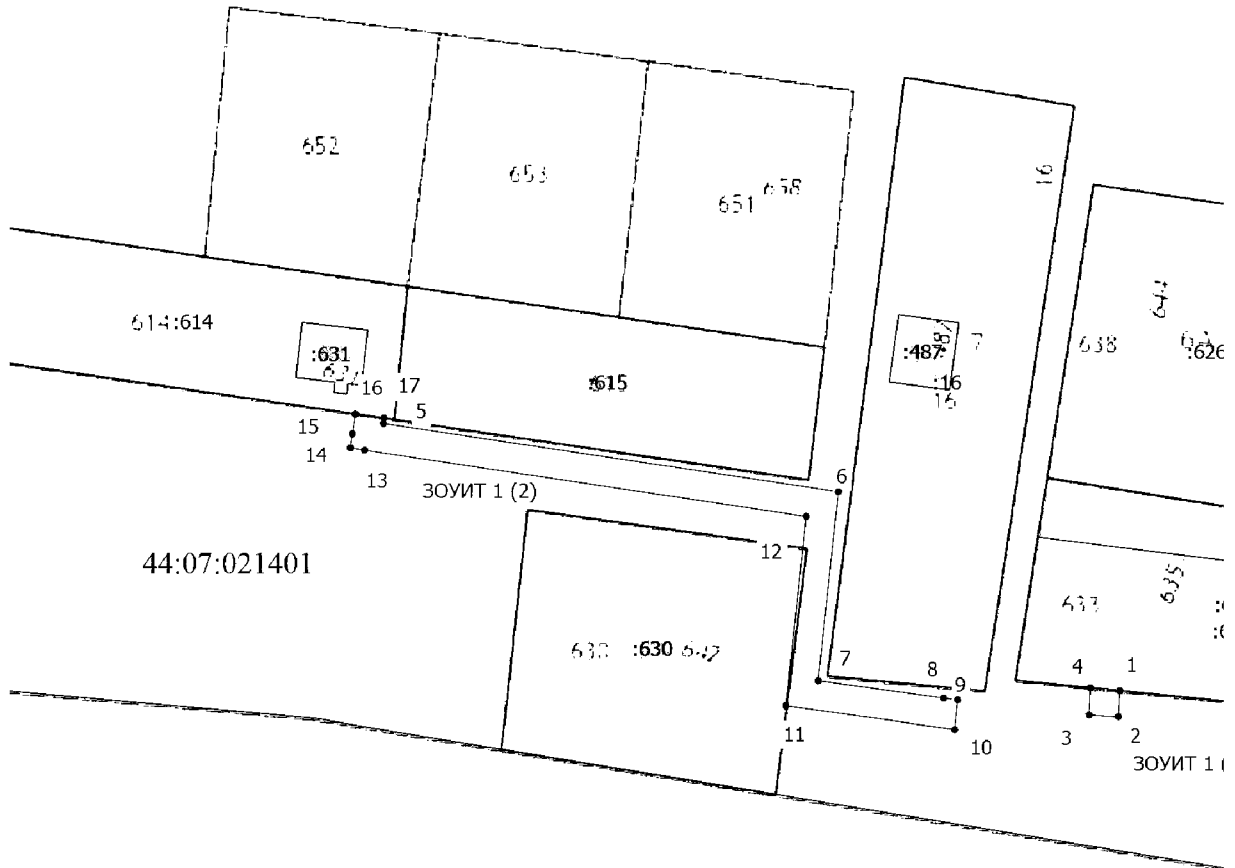
Приложение № 5

к приказу департамента
имущественных и земельных
отношений
Костромской области
от «7» октября 2024 года № 131-од

СВЕДЕНИЯ

о границах охранной зоны сооружения трубопроводного транспорта,
имеющего местоположение: Костромская область, Костромской р-н,
д. Коряково, ул. Садовая, д. 2, д. 9

Обозначение характерных точек границ	Координаты, м	
	X	Y
1	288280,98	1204672,20
2	288277,41	1204672,00
3	288277,63	1204668,00
4	288281,38	1204668,20
1	288280,98	1204672,20
5	288317,51	1204571,77
6	288308,17	1204633,77
7	288282,33	1204631,00
8	288279,97	1204648,14
9	288279,73	1204650,06
10	288275,73	1204649,65
11	288278,90	1204626,60
12	288304,79	1204629,39
13	288313,85	1204569,20
14	288314,18	1204567,24
15	288316,11	1204567,53
16	288318,83	1204567,92
17	288318,26	1204571,88
5	288317,51	1204571,77



Масштаб 1:1000

Условные обозначения

- Часть границы, местоположение которой определено при выполнении кадастровых работ
- - Характерная точка границы, сведения о которой позволяют однозначно определить ее положение на местности
- ЗОУИТ 1 (1) - Зона с особыми условиями использования территории ЗОУИТ 1
- 1 - Обозначение новой характерной точки
- :16 - Cadaстровый номер земельного участка
- - Часть границы, сведения ЕГРН о которой позволяют однозначно определить ее положение на местности
- - Граница сооружения
- - Граница кадастрового квартала
- - Ось газопровода

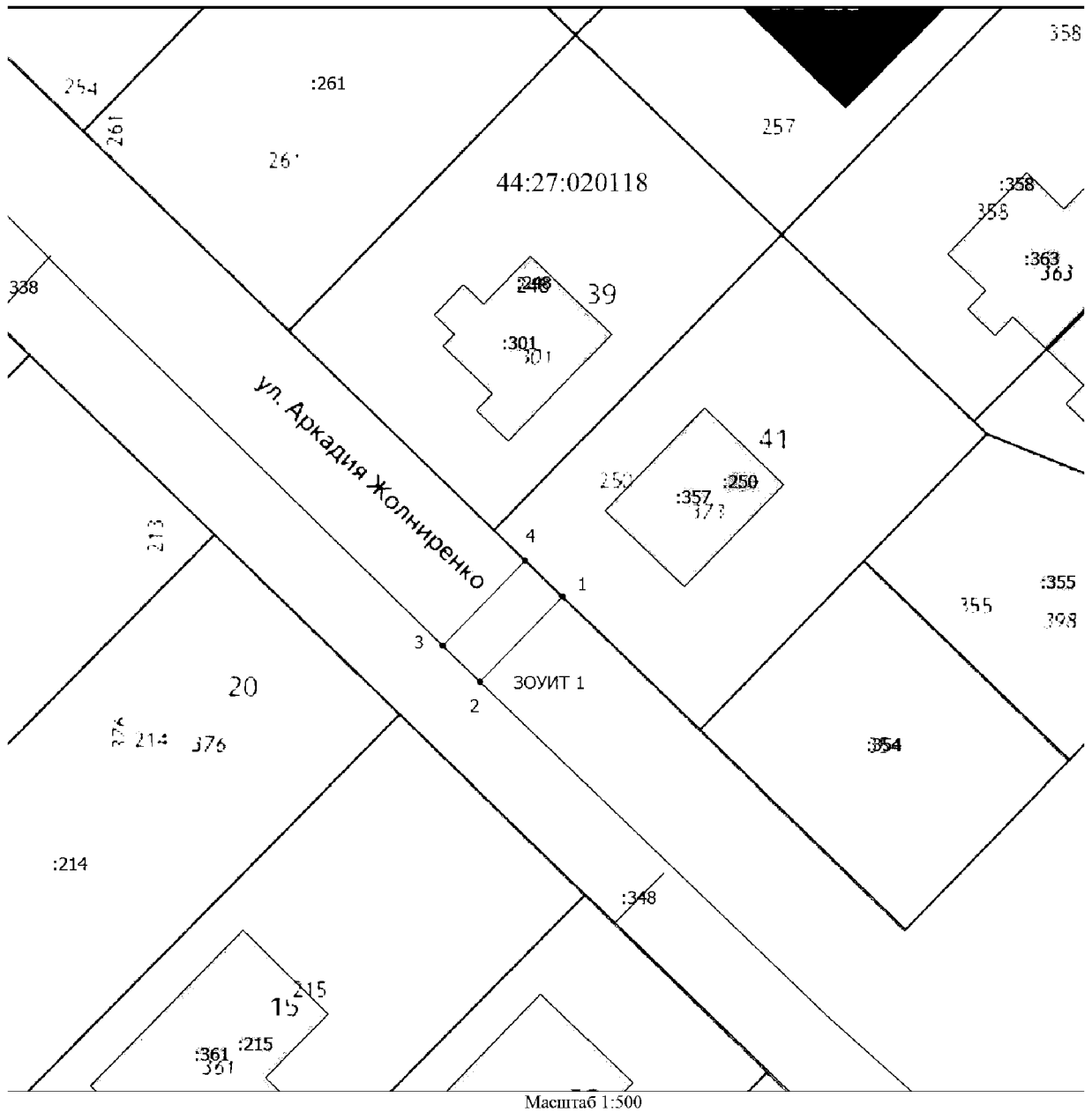
Приложение № 6

к приказу департамента
имущественных и земельных
отношений
Костромской области
от «7» октября 2024 года № 131-од

СВЕДЕНИЯ







о границах охранной зоны сооружения трубопроводного транспорта,
имеющего местоположение: Костромская область, г. Кострома,
ул. Аркадия Жолниренко, д. 41

Обозначение характерных точек границ	Координаты, м	
	X	Y
1	297056,67	1210503,99
2	297050,10	1210497,62
3	297052,88	1210494,74
4	297059,45	1210501,11
1	297056,67	1210503,99



Масштаб 1:500

Условные обозначения

-  - Часть границы, местоположение которой определено при выполнении кадастровых работ
-  - Характерная точка границы, сведения о которой позволяют однозначно определить ее положение на местности
- ЗОУИТ 1** - Зона с особыми условиями использования территории ЗОУИТ 1
- 1** - Обозначение новой характерной точки
- :214** - Кадастровый номер земельного участка
-  - Часть границы, сведения ЕГРН о которой позволяют однозначно определить ее положение на местности
-  - Граница сооружения
-  - Граница кадастрового квартала
-  - Ось газопровода
- 44:27:020118** - Номер кадастрового квартала

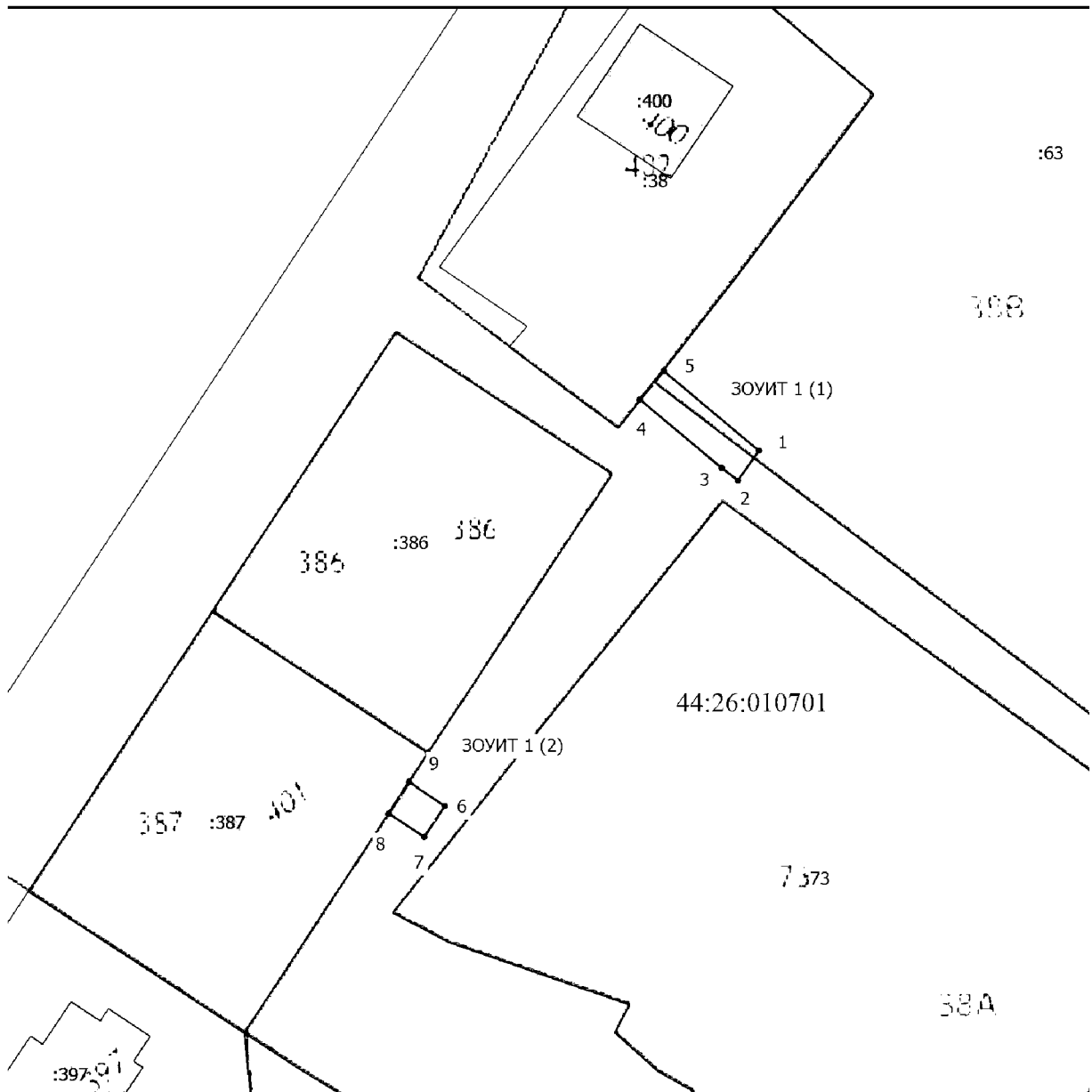
Приложение № 7

к приказу департамента
имущественных и земельных
отношений
Костромской области
от «7» октября 2024 года № 131-од

СВЕДЕНИЯ

о границах охранной зоны сооружения трубопроводного транспорта,
имеющего местоположение: Российская Федерация, Костромская область,
Галичский р-н, г. Галич, ул. Поречье, д. 38г, д. 42б

Обозначение характерных точек границ	Координаты, м	
	X	Y
1	359878,13	1296442,03
2	359874,92	1296439,77
3	359876,26	1296438,04
4	359883,65	1296429,23
5	359886,71	1296431,81
1	359878,13	1296442,03
6	359839,91	1296408,32
7	359836,57	1296406,12
8	359839,10	1296402,28
9	359842,44	1296404,48
6	359839,91	1296408,32



Масштаб 1:700

Условные обозначения

- - Часть границы, местоположение которой определено при выполнении кадастровых работ
- - Характерная точка границы, сведения о которой позволяют однозначно определить ее положение на местности
- ЗОНА ИТ 1 (1)** - Зона с особыми условиями использования территории ЗОНА ИТ 1
- 1** - Обозначение новой характерной точки
- :38** - Кадастровый номер земельного участка
- — — — — Часть границы, сведения ЕГРН о которой позволяют однозначно определить ее положение на местности
- — — — — Граница сооружения
- — — — — Граница кадастрового квартала
- — — — — Ось газопровода
- 44:26:010701 - Номер кадастрового квартала

Приложение № 8

к приказу департамента
имущественных и земельных
отношений
Костромской области
от «7» октября 2024 года № 131-од

СВЕДЕНИЯ

о границах охранной зоны сооружения трубопроводного транспорта,
имеющего местоположение: Костромская область, Красносельский р-н,
с. Здемирово, д. 213, кв. 2

Обозначение характерных точек границ	Координаты, м	
	X	Y
1	262601,46	1233985,10
2	262597,64	1233983,92
3	262598,79	1233980,19
4	262602,61	1233981,37
1	262601,46	1233985,10



Масштаб 1:500

Условные обозначения

- - Часть границы, местоположение которой определено при выполнении кадастровых работ
- - Характерная точка границы, сведения о которой позволяют однозначно определить ее положение на местности
- ЗОУИТ 1** - Зона с особыми условиями использования территории ЗОУИТ 1
- 1** - Обозначение новой характерной точки
- :239** - Кадастровый номер земельного участка
- - Часть границы, сведения ЕГРН о которой позволяют однозначно определить ее положение на местности
- - Граница сооружения
- - Граница кадастрового квартала
- - Ось газопровода
- 44:08:040301 - Номер кадастрового квартала



Приложение № 9

к приказу департамента
имущественных и земельных
отношений
Костромской области
от «7» октября 2024 года № 131-од

СВЕДЕНИЯ

о границах охранной зоны сооружения трубопроводного транспорта,
имеющего местоположение: Костромская область, Красносельский район,
с. Здемирово, д. 178, д. 241Б

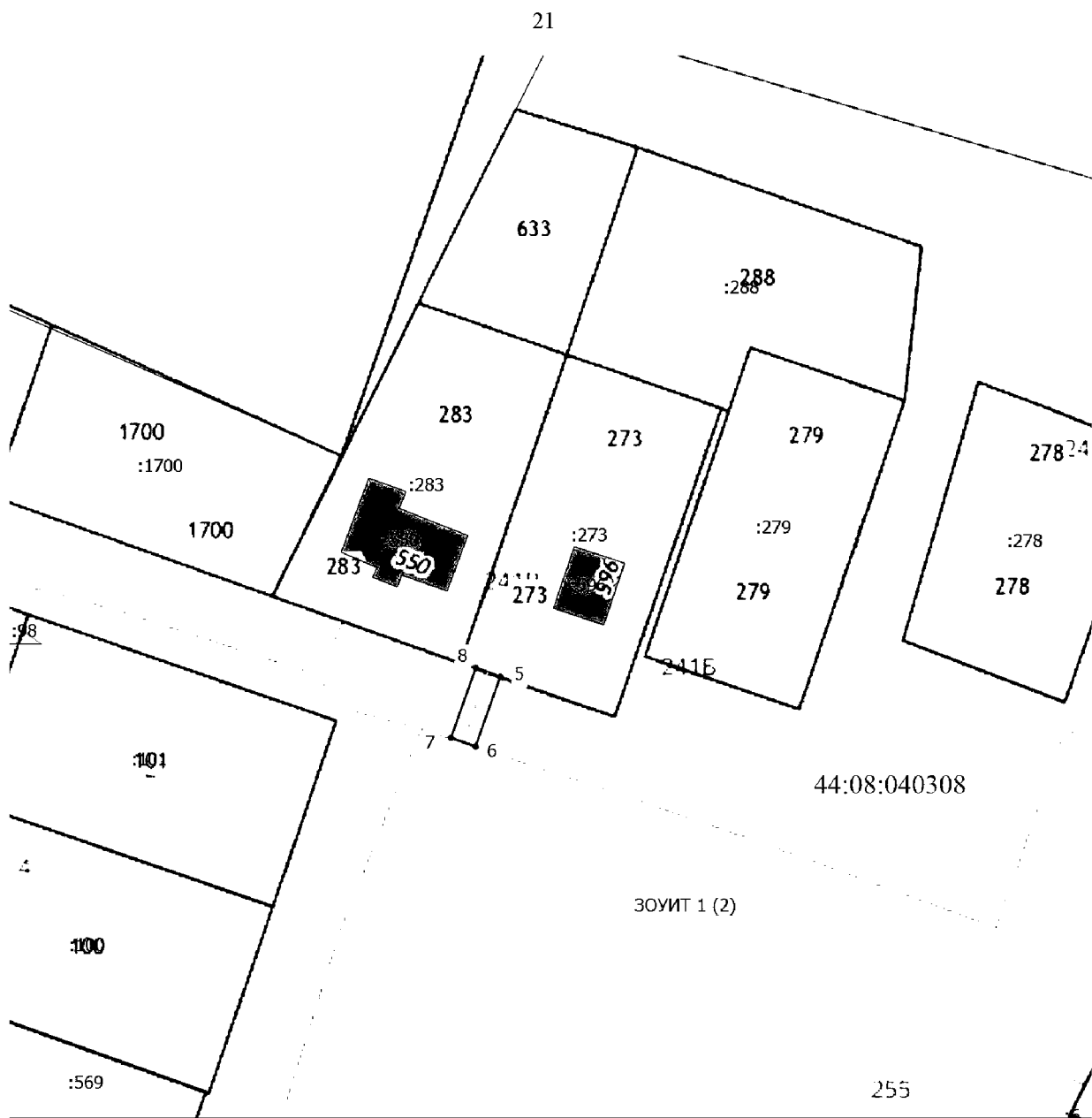
Обозначение характерных точек границ	Координаты, м	
	X	Y
1	262773,82	1234227,87
2	262769,13	1234227,55
3	262769,41	1234223,55
4	262774,10	1234223,87
1	262773,82	1234227,87
5	262060,62	1233547,02
6	262049,92	1233543,22
7	262051,26	1233539,46
8	262061,96	1233543,26
5	262060,62	1233547,02



Масштаб 1:800

Условные обозначения

- - Часть границы, местоположение которой определено при выполнении кадастровых работ
- - Характерная точка границы, сведения о которой позволяют однозначно определить ее положение на местности
- ЗОУИТ 1 (1)** - Зона с особыми условиями использования территории ЗОУИТ 1
- 1 - Обозначение новой характерной точки
- :26** - Кадастровый номер земельного участка
- - Часть границы, сведения ЕГРН о которой позволяют однозначно определить ее положение на местности
- - Граница кадастрового квартала
- 44:08:040302 - Номер кадастрового квартала
- - Ось газопровода



Условные обозначения

- - Часть границы, местоположение которой определено при выполнении кадастровых работ
- - Характерная точка границы, сведения о которой позволяют однозначно определить ее положение на местности
- ЗОУИТ 1 (2) - Зона с особыми условиями использования территории ЗОУИТ 1
- 1 - Обозначение новой характерной точки
- :1700 - Кадастровый номер земельного участка
- - Часть границы, сведения ЕГРН о которой позволяют однозначно определить ее положение на местности
- - Граница кадастрового квартала
- 44:08:040302 - Номер кадастрового квартала
- - - - - Ось газопровода

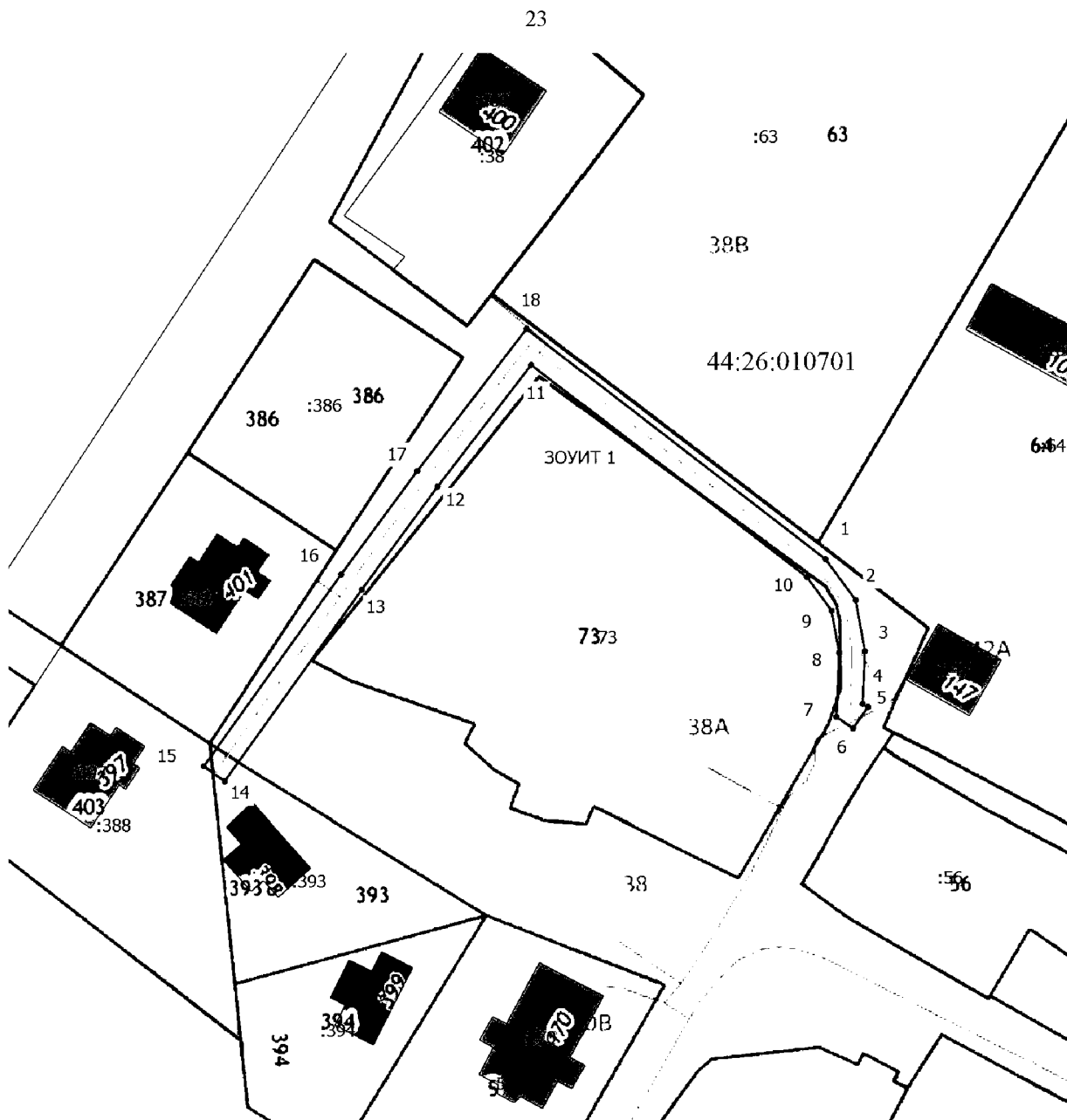
Приложение № 10

к приказу департамента
имущественных и земельных
отношений
Костромской области
от «7» октября 2024 года № 131-од

СВЕДЕНИЯ

о границах охранной зоны сооружения трубопроводного транспорта,
имеющего местоположение: Российская Федерация, Костромская область,
Галичский р-н, г. Галич, ул. Поречье, д. 40г

Обозначение характерных точек границ	Координаты, м	
	X	Y
1	359844,34	1296482,75
2	359837,92	1296487,48
3	359829,98	1296488,91
4	359821,74	1296488,57
5	359821,26	1296489,40
6	359817,92	1296487,07
7	359819,68	1296484,48
8	359829,71	1296484,89
9	359836,31	1296483,70
10	359841,52	1296479,87
11	359874,66	1296436,92
12	359855,67	1296422,32
13	359839,58	1296410,48
14	359809,66	1296389,08
15	359811,98	1296385,82
16	359841,94	1296407,25
17	359858,09	1296419,13
18	359880,28	1296436,19
1	359844,34	1296482,75



Масштаб 1:1000

Условные обозначения

- - Часть границы, местоположение которой определено при выполнении кадастровых работ
- - Характерная точка границы, сведения о которой позволяют однозначно определить ее положение на местности
- ЗОУИТ 1** - Зона с особыми условиями использования территории ЗОУИТ 1
- 1** - Обозначение новой характерной точки
- :5** - Кадастровый номер земельного участка
- - Часть границы, сведения ЕГРН о которой позволяют однозначно определить ее положение на местности
- - Граница сооружения
- - Граница кадастрового квартала
- - Ось газопровода
- 44:26:010701 - Номер кадастрового квартала

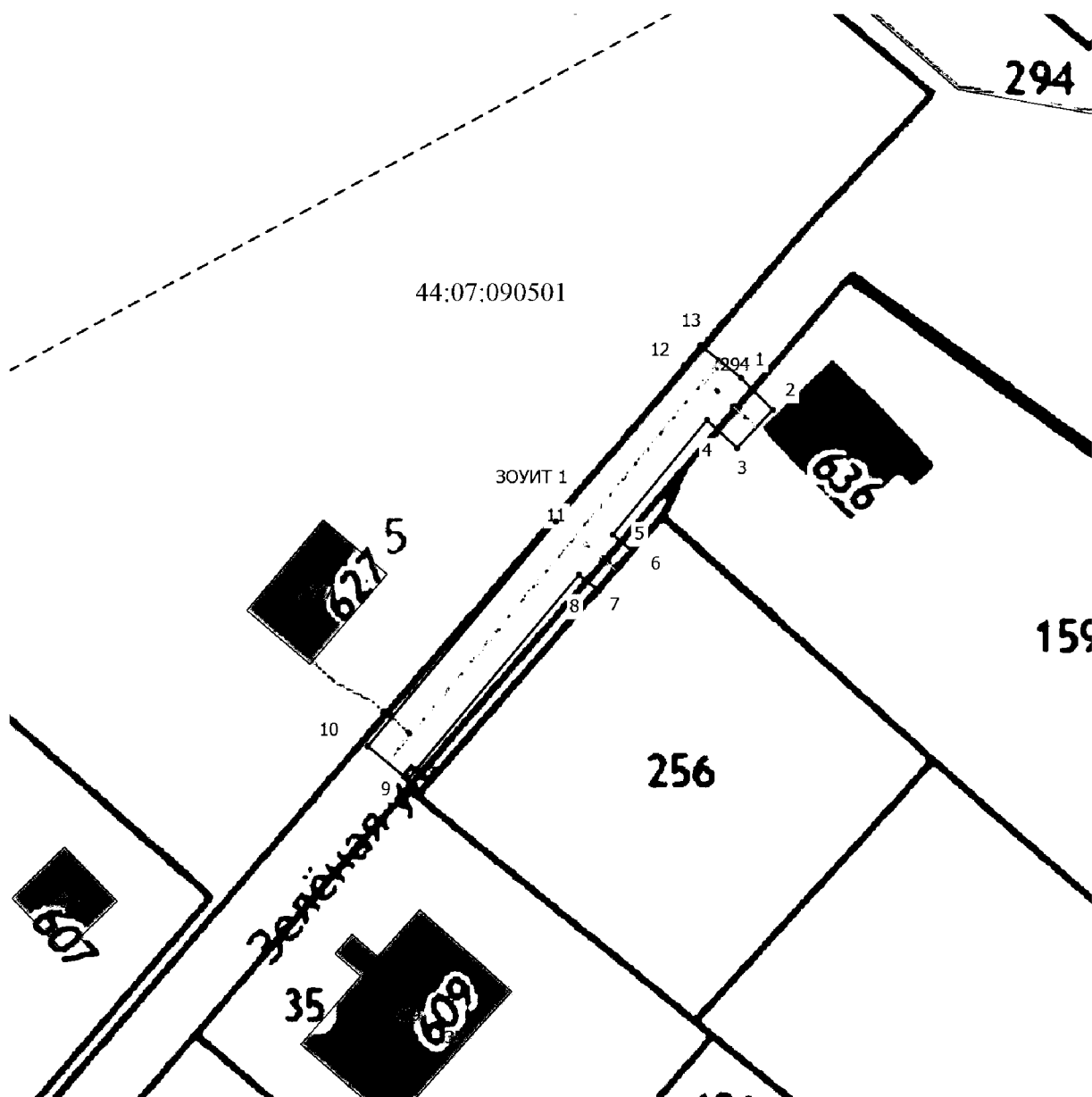
Приложение № 11

к приказу департамента
имущественных и земельных
отношений
Костромской области
от «7» октября 2024 года № 131-од

СВЕДЕНИЯ

о границах охранной зоны сооружения трубопроводного транспорта,
имеющего местоположение: Костромская область, Костромской район,
д. Ивакино, ул. Зеленая, д. 8, д. 10

Обозначение характерных точек границ	Координаты, м	
	X	Y
1	280323,52	1212388,45
2	280321,06	1212390,88
3	280318,12	1212388,16
4	280320,27	1212385,83
5	280311,44	1212378,60
6	280310,20	1212380,07
7	280307,14	1212377,49
8	280308,36	1212376,04
9	280292,60	1212362,87
10	280295,16	1212359,81
11	280312,44	1212374,26
12	280324,46	1212384,08
13	280326,02	1212385,33
1	280323,52	1212388,45



Масштаб 1:500

Условные обозначения

- - Часть границы, местоположение которой определено при выполнении кадастровых работ
- - Характерная точка границы, сведения о которой позволяют однозначно определить ее положение на местности
- ЗОНУИТ 1** - Зона с особыми условиями использования территории ЗОНУИТ 1
- 1** - Обозначение новой характерной точки
- :294** - Кадастровый номер земельного участка
- - Часть границы, сведения ЕГРН о которой позволяют однозначно определить ее положение на местности
- - Граница кадастрового квартала
- - - - - Граница населенного пункта
- - - - - Ось газопровода
- 44:07:090501 - Номер кадастрового квартала

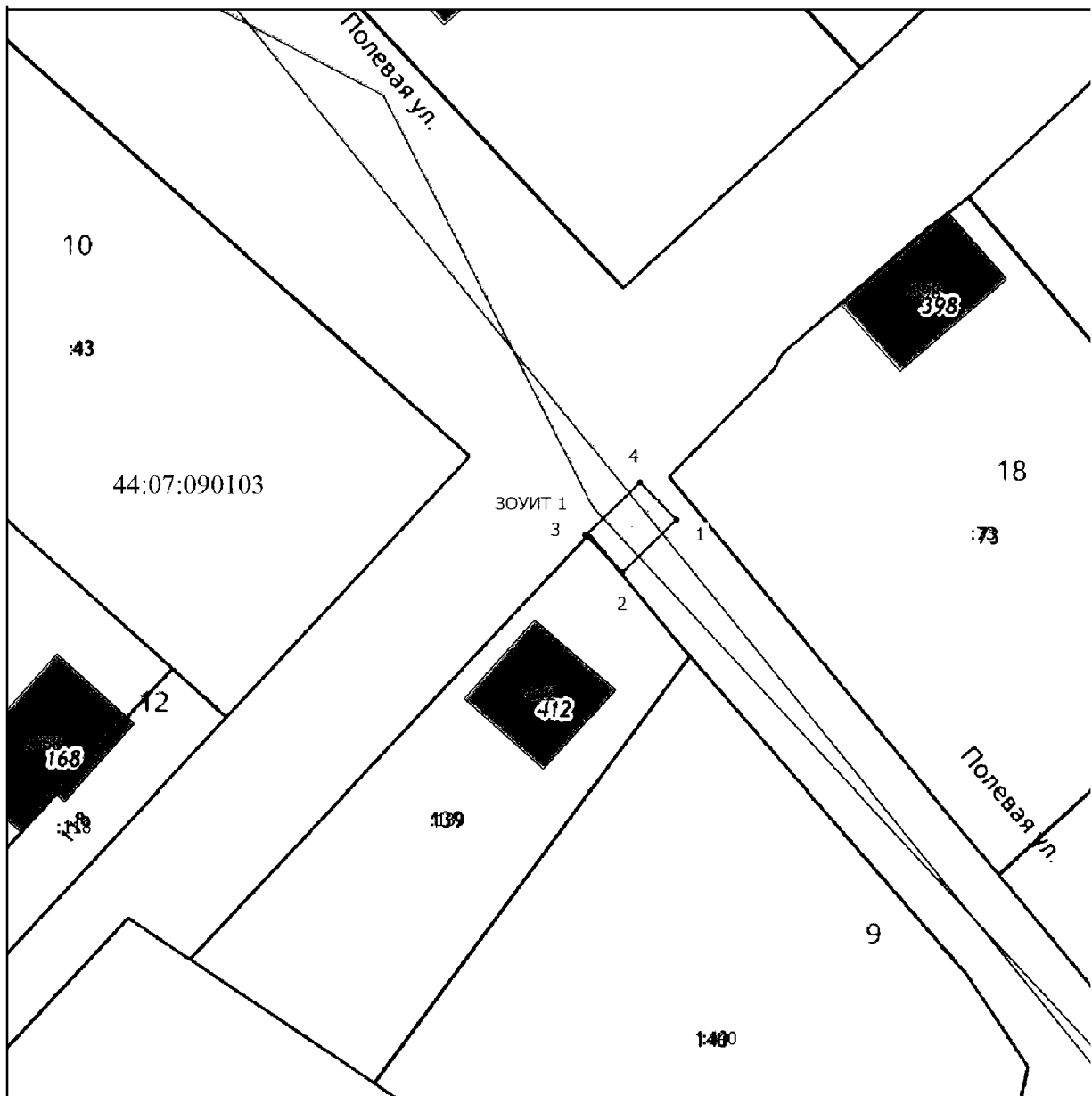
Приложение № 12

к приказу департамента
имущественных и земельных
отношений
Костромской области
от «7» октября 2024 года № 131-од

СВЕДЕНИЯ

о границах охранной зоны сооружения трубопроводного транспорта,
имеющего местоположение: Костромская область, Костромской р-н,
с. Ильинское, д. 9А

Обозначение характерных точек границ	Координаты, м	
	X	Y
1	277379,24	1213467,48
2	277375,19	1213463,33
3	277378,05	1213460,53
4	277382,10	1213464,68
1	277379,24	1213467,48



Масштаб 1:500

Условные обозначения

- - Часть границы, местоположение которой определено при выполнении кадастровых работ
- - Характерная точка границы, сведения о которой позволяют однозначно определить ее положение на местности
- ЗОУИТ 1** - Зона с особыми условиями использования территории ЗОУИТ 1
- 1** - Обозначение новой характерной точки
- :43** - Кадастровый номер земельного участка
- - Часть границы, сведения ЕГРН о которой позволяют однозначно определить ее положение на местности
- - Граница сооружения
- - Граница кадастрового квартала
- - Ось газопровода
- 44:07:090103 - Номер кадастрового квартала

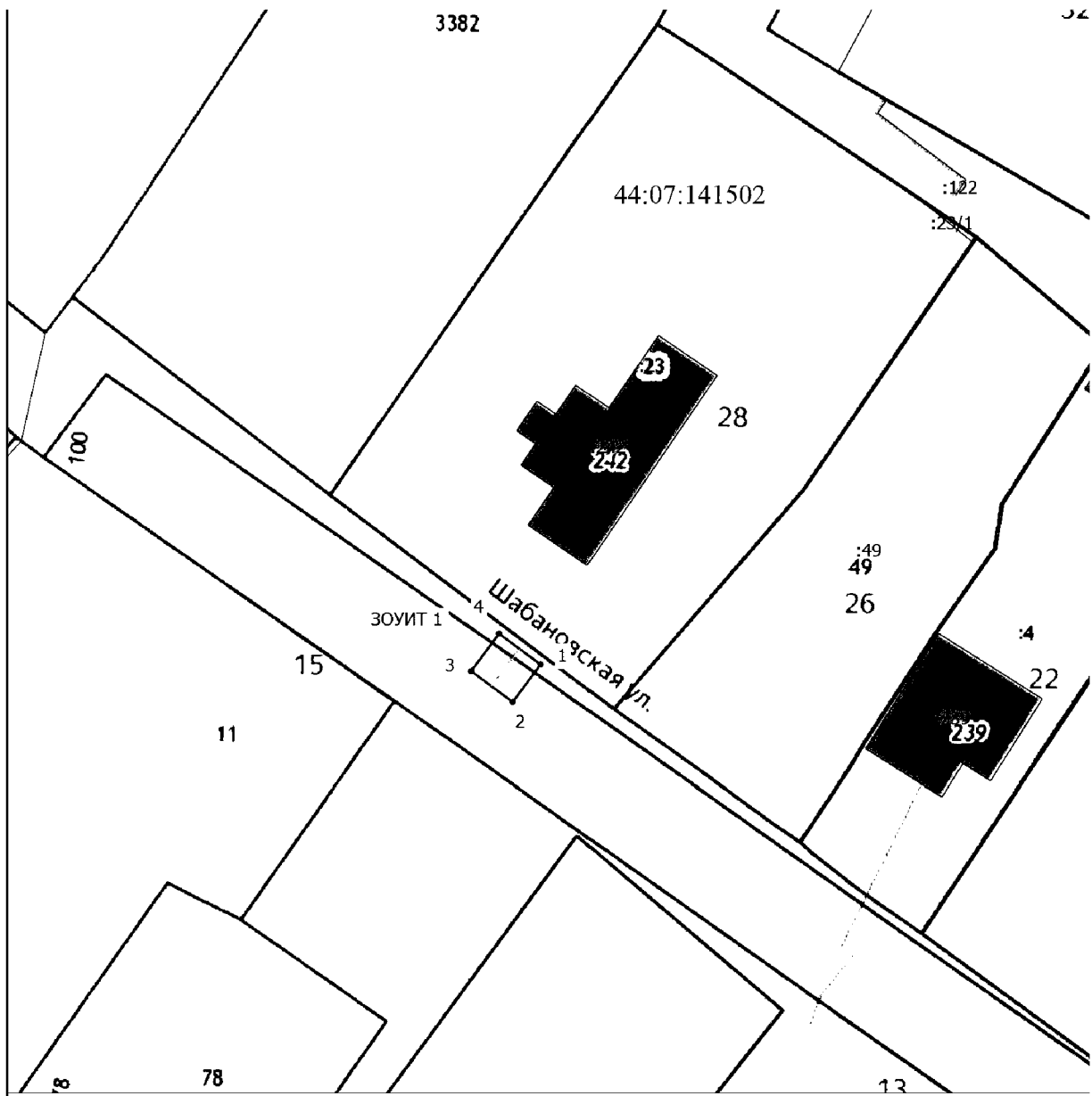
Приложение № 13

к приказу департамента
имущественных и земельных
отношений
Костромской области
от «7» октября 2024 года № 131-од

СВЕДЕНИЯ

о границах охранной зоны сооружения трубопроводного транспорта,
имеющего местоположение: Костромская область, Костромской р-н,
с. Петрилово, ул. Шабановская, д. 28

Обозначение характерных точек границ	Координаты, м	
	X	Y
1	298808,99	1196489,96
2	298806,10	1196487,81
3	298808,48	1196484,61
4	298811,37	1196486,76
1	298808,99	1196489,96



Условные обозначения

- - Часть границы, местоположение которой определено при выполнении кадастровых работ
- - Характерная точка границы, сведения о которой позволяют однозначно определить ее положение на местности
- ЗОУИТ 1** - Зона с особыми условиями использования территории ЗОУИТ 1
- 1** - Обозначение новой характерной точки
- :4** - Кадастровый номер земельного участка
- - Часть границы, сведения ЕГРН о которой позволяют однозначно определить ее положение на местности
- - Граница кадастрового квартала
- - Ось газопровода
- 44:07:141502 - Номер кадастрового квартала

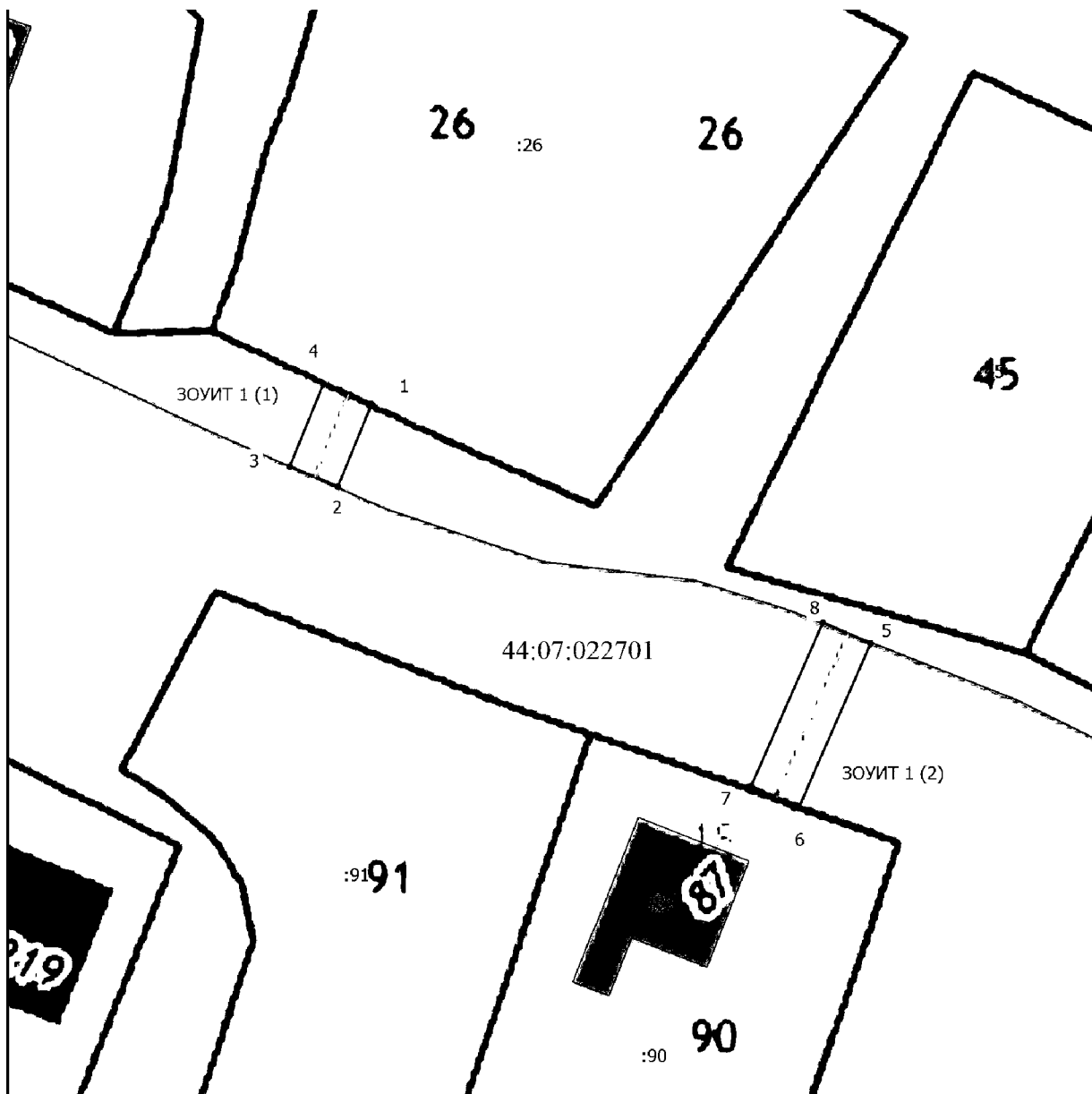
Приложение № 14

к приказу департамента
имущественных и земельных
отношений
Костромской области
от «7» октября 2024 года № 131-од

СВЕДЕНИЯ







о границах охранной зоны сооружения трубопроводного транспорта,
имеющего местоположение: Костромская область, Костромской район,
д. Веригино, д. 7, д. 18

Обозначение характерных точек границ	Координаты, м	
	X	Y
1	284810,05	1207220,45
2	284803,73	1207217,87
3	284805,25	1207214,17
4	284811,57	1207216,75
1	284810,05	1207220,45
5	284791,71	1207258,64
6	284779,19	1207253,15
7	284780,79	1207249,49
8	284793,31	1207254,98
5	284791,71	1207258,64



Масштаб 1:500

Условные обозначения

-  - Часть границы, местоположение которой определено при выполнении кадастровых работ
-  - Характерная точка границы, сведения о которой позволяют однозначно определить ее положение на местности
- ЗОУИТ 1 (1)** - Зона с особыми условиями использования территории ЗОУИТ 1
- 1** - Обозначение новой характерной точки
- :26** - Кадастровый номер земельного участка
-  - Часть границы, сведения ЕГРН о которой позволяют однозначно определить ее положение на местности
-  - Граница сооружения
-  - Граница кадастрового квартала
-  - Ось газопровода
- 44:07:022701** - Номер кадастрового квартала

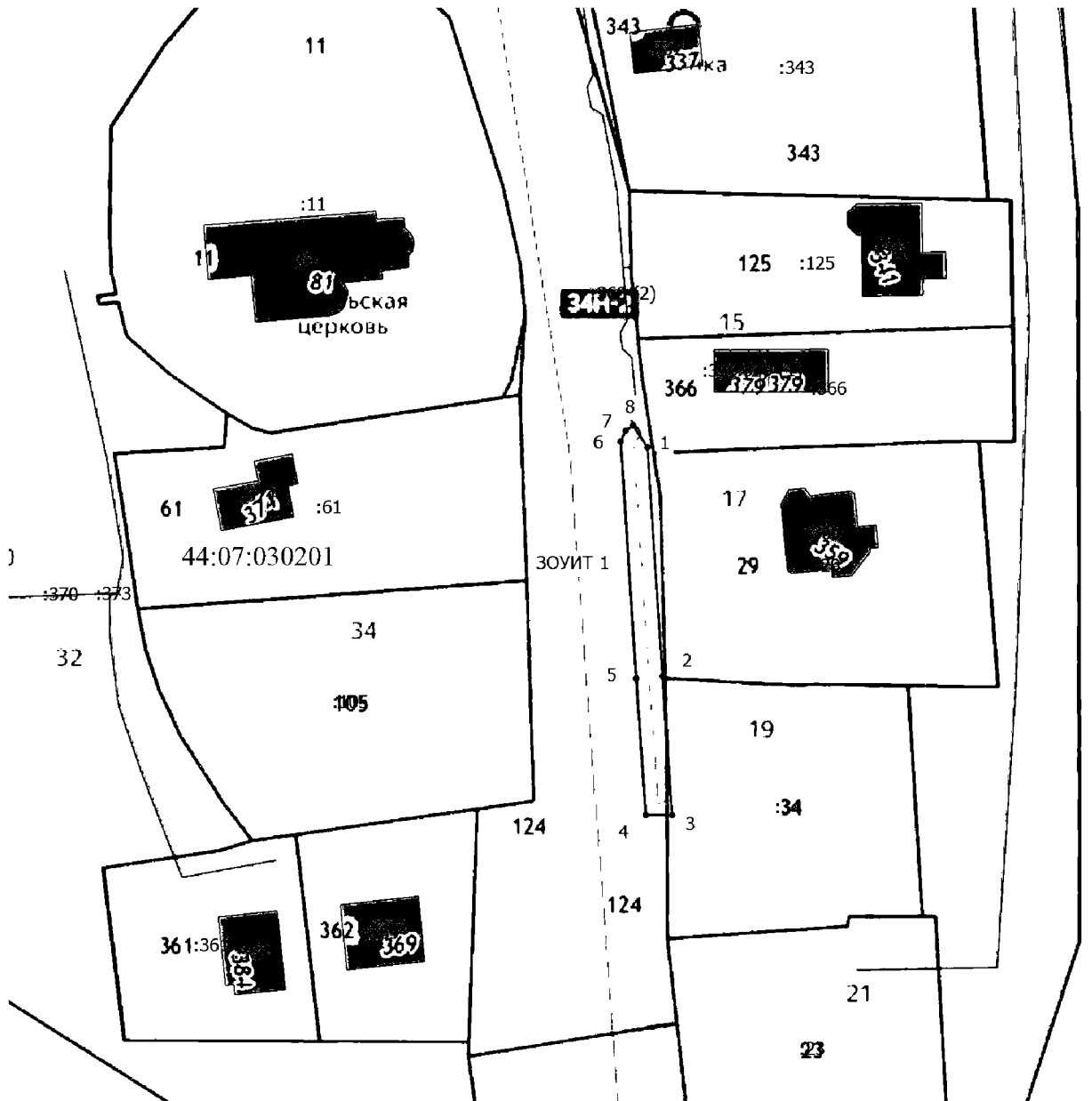
Приложение № 15

к приказу департамента
имущественных и земельных
отношений
Костромской области
от «7» октября 2024 года № 131-од

СВЕДЕНИЯ

о границах охранной зоны сооружения трубопроводного транспорта,
имеющего местоположение: Костромская область, Костромской р-н,
д. Поддубное, д. 19

Обозначение характерных точек границ	Координаты, м	
	X	Y
1	285375,11	1220677,87
2	285340,16	1220680,16
3	285319,10	1220681,64
4	285319,12	1220677,63
5	285339,89	1220676,16
6	285376,03	1220673,80
7	285377,64	1220674,57
8	285378,44	1220675,66
1	285375,11	1220677,87



Масштаб 1:1000

Условные обозначения

- - Часть границы, местоположение которой определено при выполнении кадастровых работ
- - Характерная точка границы, сведения о которой позволяют однозначно определить ее положение на местности
- ЗОУИТ 1 - Зона с особыми условиями использования территории ЗОУИТ 1
- 1 - Обозначение новой характерной точки
- :11 - Кадастровый номер земельного участка
- - Часть границы, сведения ЕГРН о которой позволяют однозначно определить ее положение на местности
- - Граница кадастрового квартала
- - Ось газопровода
- 44:07:030201 - Номер кадастрового квартала

Приложение № 16

к приказу департамента
имущественных и земельных
отношений
Костромской области
от «7» октября 2024 года № 131-од

СВЕДЕНИЯ

о границах охранной зоны сооружения трубопроводного транспорта,
имеющего местоположение: Костромская область, Костромской р-н,
д. Коряково, ул. Северная, д. 6

Обозначение характерных точек границ	Координаты, м	
	X	Y
1	288332,47	1205420,52
2	288331,61	1205416,62
3	288337,46	1205415,34
4	288338,32	1205419,24
1	288332,47	1205420,52



Масштаб 1:500

Условные обозначения

- - Часть границы, местоположение которой определено при выполнении кадастровых работ
- Характерная точка границы, сведения о которой позволяют однозначно определить ее положение на местности
- ЗОУИТ 1** - Зона с особыми условиями использования территории ЗОУИТ 1
- 1** - Обозначение новой характерной точки
- :488** - Кадастровый номер земельного участка
- - Часть границы, сведения ЕГРН о которой позволяют однозначно определить ее положение на местности
- - Граница сооружения
- - Граница кадастрового квартала
- - Ось газопровода
- 44:07:021404** - Номер кадастрового квартала

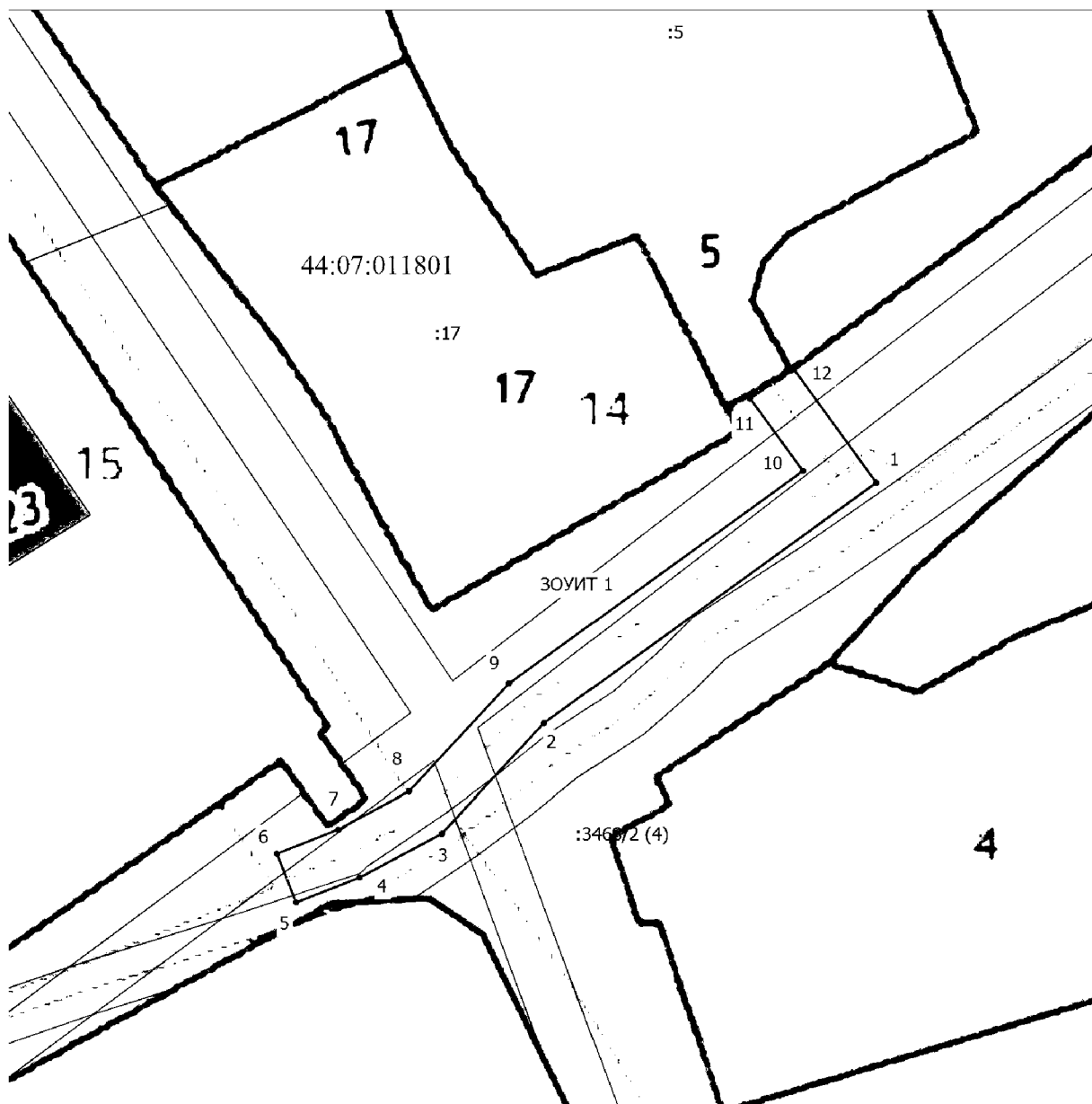
Приложение № 17

к приказу департамента
имущественных и земельных
отношений
Костромской области
от «7» октября 2024 года № 131-од

СВЕДЕНИЯ

о границах охранной зоны сооружения трубопроводного транспорта,
имеющего местоположение: Костромская область, Костромской р-н,
д. Легково, д. 19

Обозначение характерных точек границ	Координаты, м	
	X	Y
1	298828,69	1214516,91
2	298810,36	1214491,62
3	298801,96	1214483,85
4	298798,62	1214477,59
5	298796,72	1214472,74
6	298800,44	1214471,28
7	298802,27	1214475,93
8	298805,16	1214481,35
9	298813,37	1214488,96
10	298829,58	1214511,32
11	298835,10	1214507,30
12	298837,46	1214510,54
1	298828,69	1214516,91



Масштаб 1:500

Условные обозначения

—	- Часть границы, местоположение которой определено при выполнении кадастровых работ
•	- Характерная точка границы, сведения о которой позволяют однозначно определить ее положение на местности
ЗОНУИТ 1	- Зона с особыми условиями использования территории ЗОНУИТ 1
1	- Обозначение новой характерной точки
:4	- Кадастровый номер земельного участка
—	- Часть границы, сведения ЕГРН о которой позволяют однозначно определить ее положение на местности
—	- Граница кадастрового квартала
—	- Ось газопровода
44:07:011801	- Номер кадастрового квартала

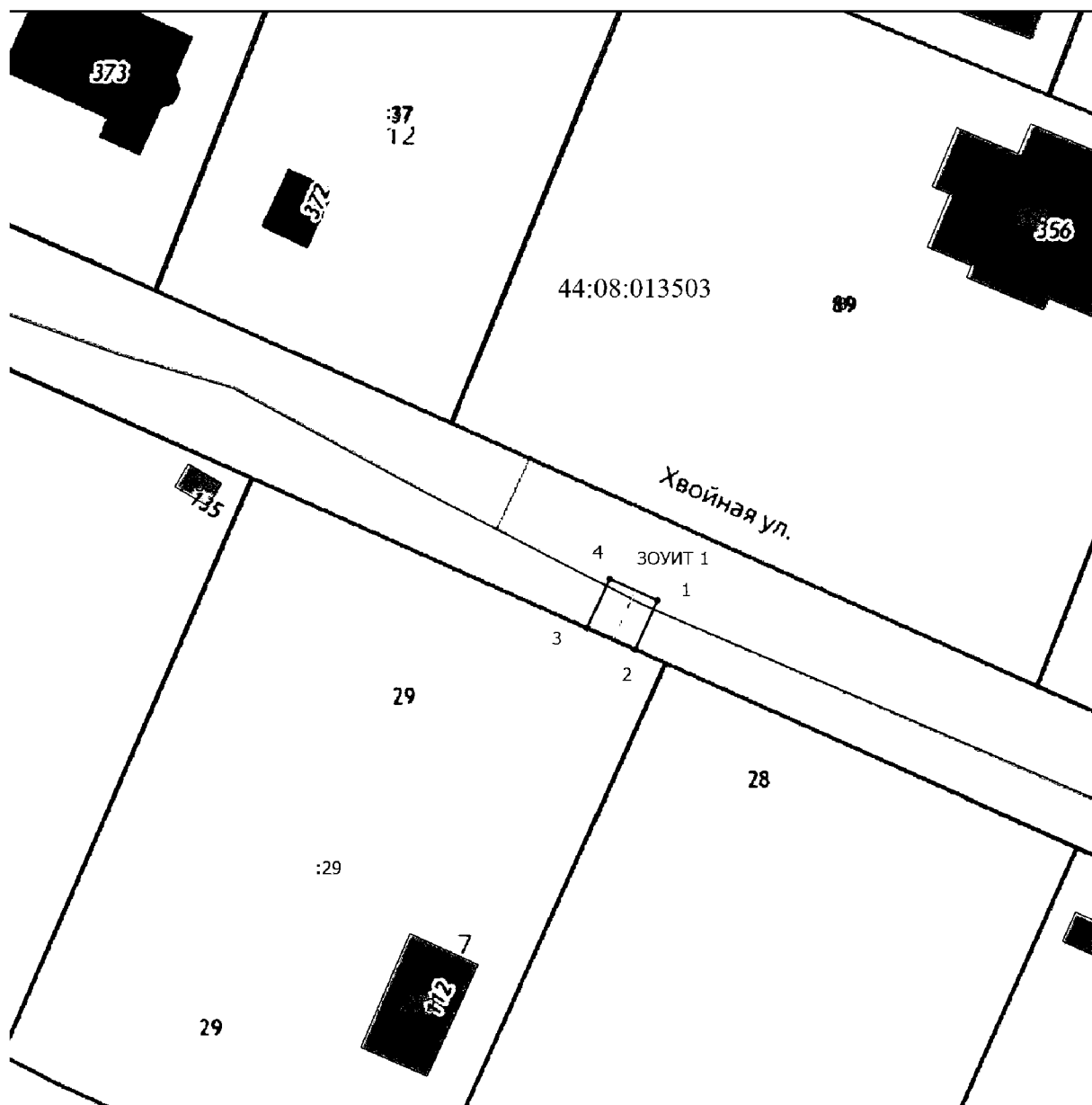
Приложение № 18

к приказу департамента
имущественных и земельных
отношений
Костромской области
от «7» октября 2024 года № 131-од

СВЕДЕНИЯ

о границах охранной зоны сооружения трубопроводного транспорта,
имеющего местоположение: Костромская область, Красносельский район,
п. Молодежный, ул. Хвойная, д. 7.

Обозначение характерных точек границ	Координаты, м	
	X	Y
1	276437,34	1222309,84
2	276433,60	1222308,15
3	276435,24	1222304,51
4	276438,98	1222306,20
1	276437,34	1222309,84



Масштаб 1:500

Условные обозначения

—	- Часть границы, местоположение которой определено при выполнении кадастровых работ
•	- Характерная точка границы, сведения о которой позволяют однозначно определить ее положение на местности
ЗОНА 1	- Зона с особыми условиями использования территории ЗОНА 1
1	- Обозначение новой характерной точки
:28	- Кадастровый номер земельного участка
—	- Часть границы, сведения ЕГРН о которой позволяют однозначно определить ее положение на местности
—	- Граница кадастрового квартала
—	- Ось газопровода
44:08:013503	- Номер кадастрового квартала

Приложение № 19

к приказу департамента
имущественных и земельных
отношений
Костромской области
от «7» октября 2024 года № 131-од

СВЕДЕНИЯ

о границах охранной зоны сооружения трубопроводного транспорта,
имеющего местоположение: Костромская область, Красносельский район,
с. Подольское, ул. Новая, д. 25

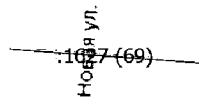
Обозначение характерных точек границ	Координаты, м	
	X	Y
1	261649,12	1237128,99
2	261645,12	1237128,81
3	261645,96	1237110,03
4	261649,96	1237110,21
1	261649,12	1237128,99

41

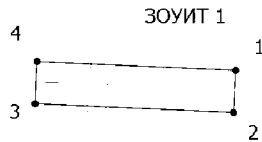


27

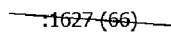
22



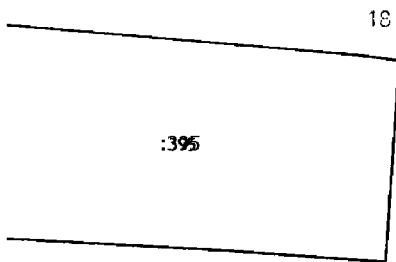
44:08:040804



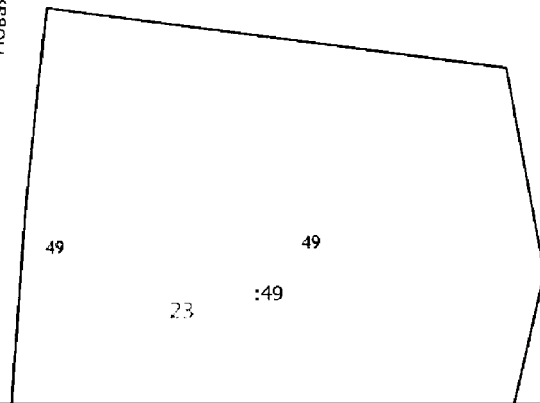
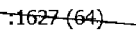
25



Новая ул.



18



49

23

:49

49

Масштаб 1:700

Условные обозначения

- Часть границы, местоположение которой определено при выполнении кадастровых работ
- - Характерная точка границы, сведения о которой позволяют однозначно определить ее положение на местности
- ЗОУИТ 1 - Зона с особыми условиями использования территории ЗОУИТ 1
- 1 - Обозначение новой характерной точки
- :395 - Кадастровый номер земельного участка
- _____ - Часть границы, сведения ЕГРН о которой позволяют однозначно определить ее положение на местности
- _____ - Граница сооружения
- _____ - Граница кадастрового квартала
- _____ - Ось подземного газопровода
- 44:08:040804 - Номер кадастрового квартала

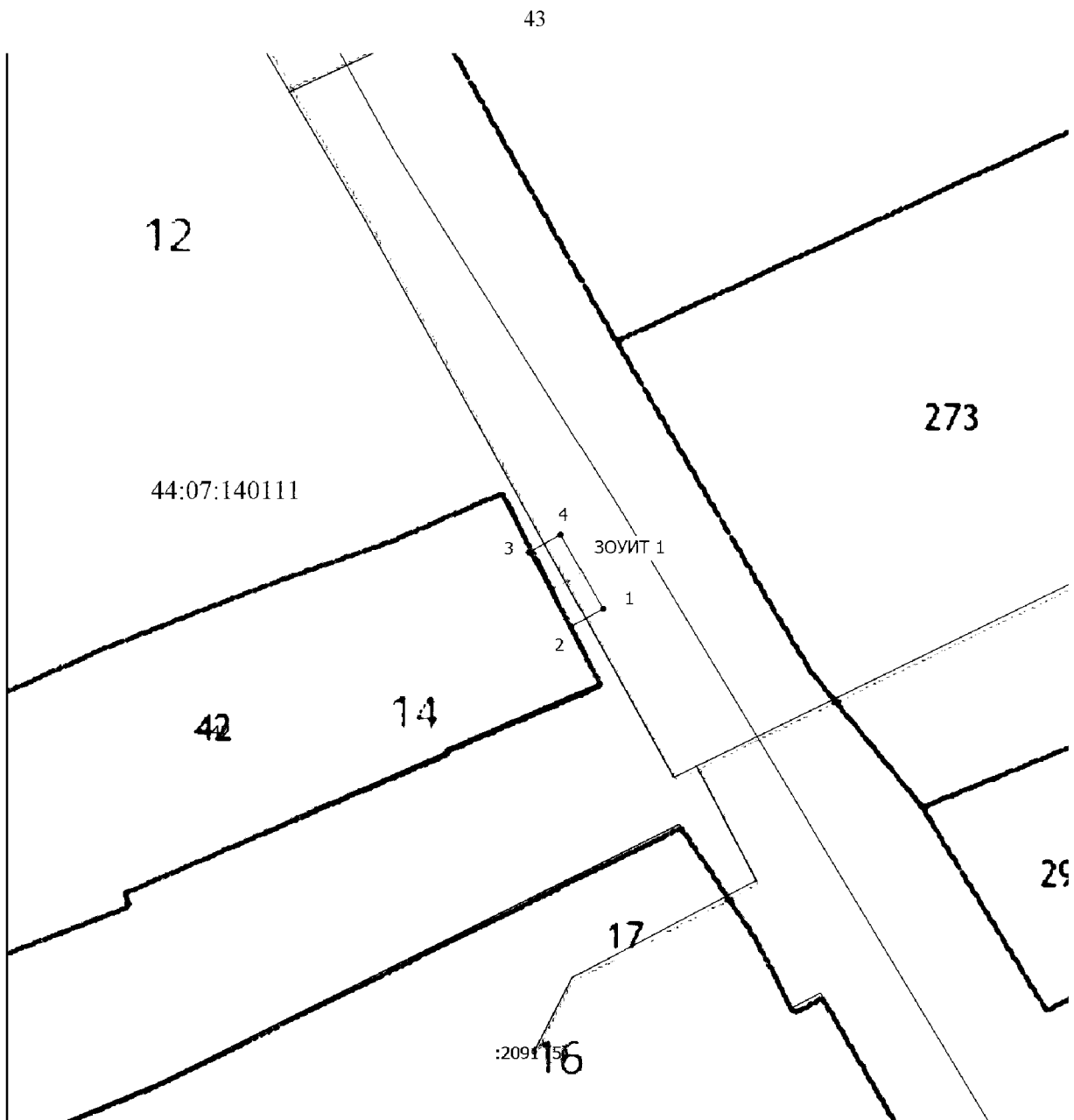
Приложение № 20

к приказу департамента
имущественных и земельных
отношений
Костромской области
от «7» октября 2024 года № 131-од

СВЕДЕНИЯ

о границах охранной зоны сооружения трубопроводного транспорта,
имеющего местоположение: Костромская область, Костромской р-н,
с. Шунга, ул. Коробейниковская, д. 14

Обозначение характерных точек границ	Координаты, м	
	X	Y
1	296014,44	1206620,59
2	296013,60	1206619,11
3	296017,08	1206617,13
4	296017,92	1206618,61
1	296014,44	1206620,59



Масштаб 1:300

Условные обозначения

- - Часть границы, местоположение которой определено при выполнении кадастровых работ
- - Характерная точка границы, сведения о которой позволяют однозначно определить ее положение на местности
- ЗОНА 1 - Зона с особыми условиями использования территории ЗОНА 1
- 1 - Обозначение новой характерной точки
- :42 - Кадастровый номер земельного участка
- - Часть границы, сведения ЕГРН о которой позволяют однозначно определить ее положение на местности
- - Граница кадастрового квартала
- - Ось газопровода
- 44:07:140111 - Номер кадастрового квартала

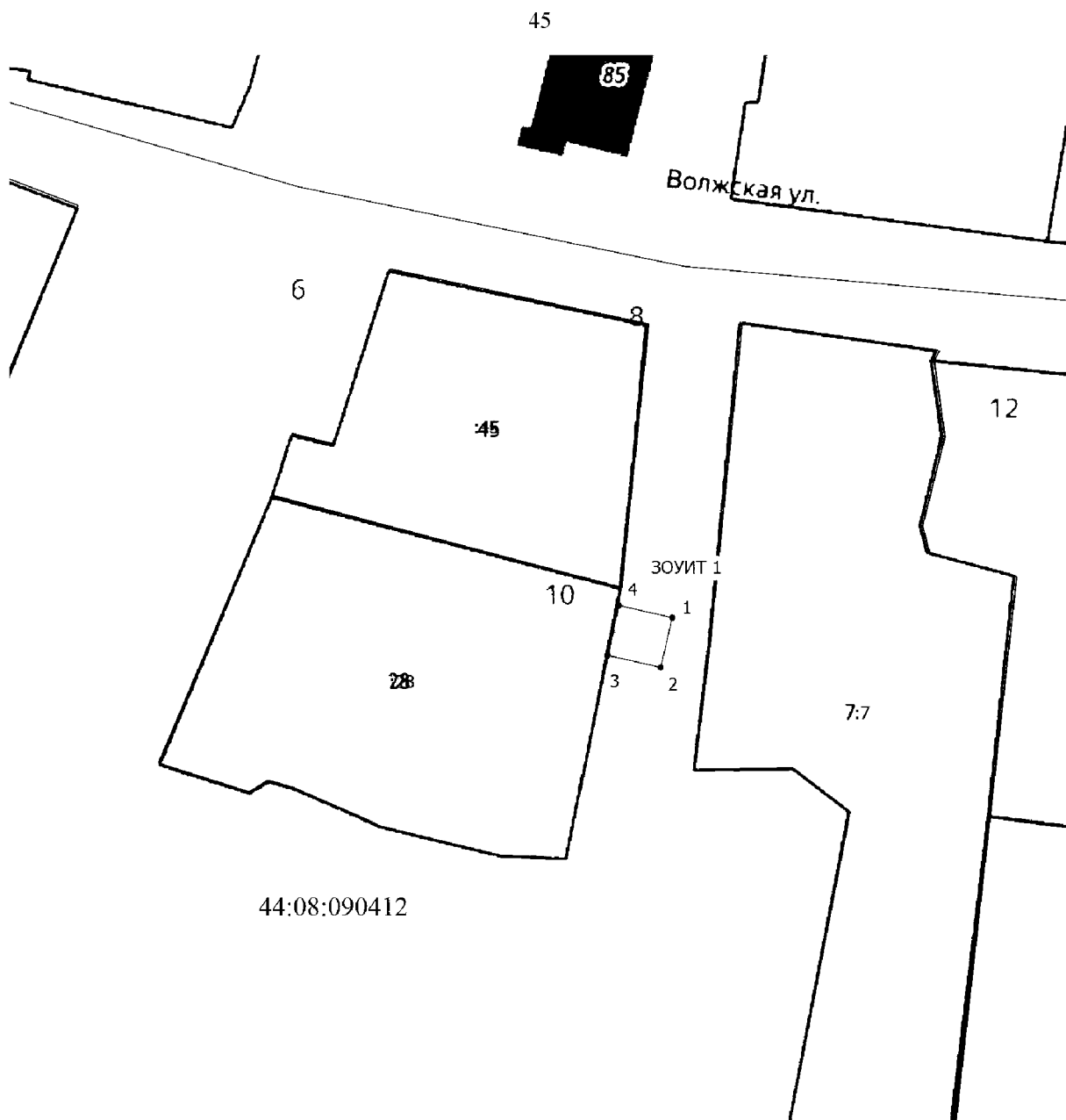
Приложение № 21

к приказу департамента
имущественных и земельных
отношений
Костромской области
от «7» октября 2024 года № 131-од

СВЕДЕНИЯ

о границах охранной зоны сооружения трубопроводного транспорта,
имеющего местоположение: Костромская область, Красносельский р-н,
пгт. Красное-на-Волге, ул. Волжская, д. 10

Обозначение характерных точек границ	Координаты, м	
	X	Y
1	261536,66	1231294,04
2	261532,76	1231293,14
3	261533,72	1231288,95
4	261537,62	1231289,85
1	261536,66	1231294,04



Масштаб 1:500

Условные обозначения

- - Часть границы, местоположение которой определено при выполнении кадастровых работ
- - Характерная точка границы, сведения о которой позволяют однозначно определить ее положение на местности
- ЗОУИТ 1 - Зона с особыми условиями использования территории ЗОУИТ 1
- 1 - Обозначение новой характерной точки
- :7 - Кадастровый номер земельного участка
- - Часть границы, сведения ЕГРН о которой позволяют однозначно определить ее положение на местности
- - Граница кадастрового квартала
- - - - - Ось газопровода
- 44:08:090412 - Номер кадастрового квартала

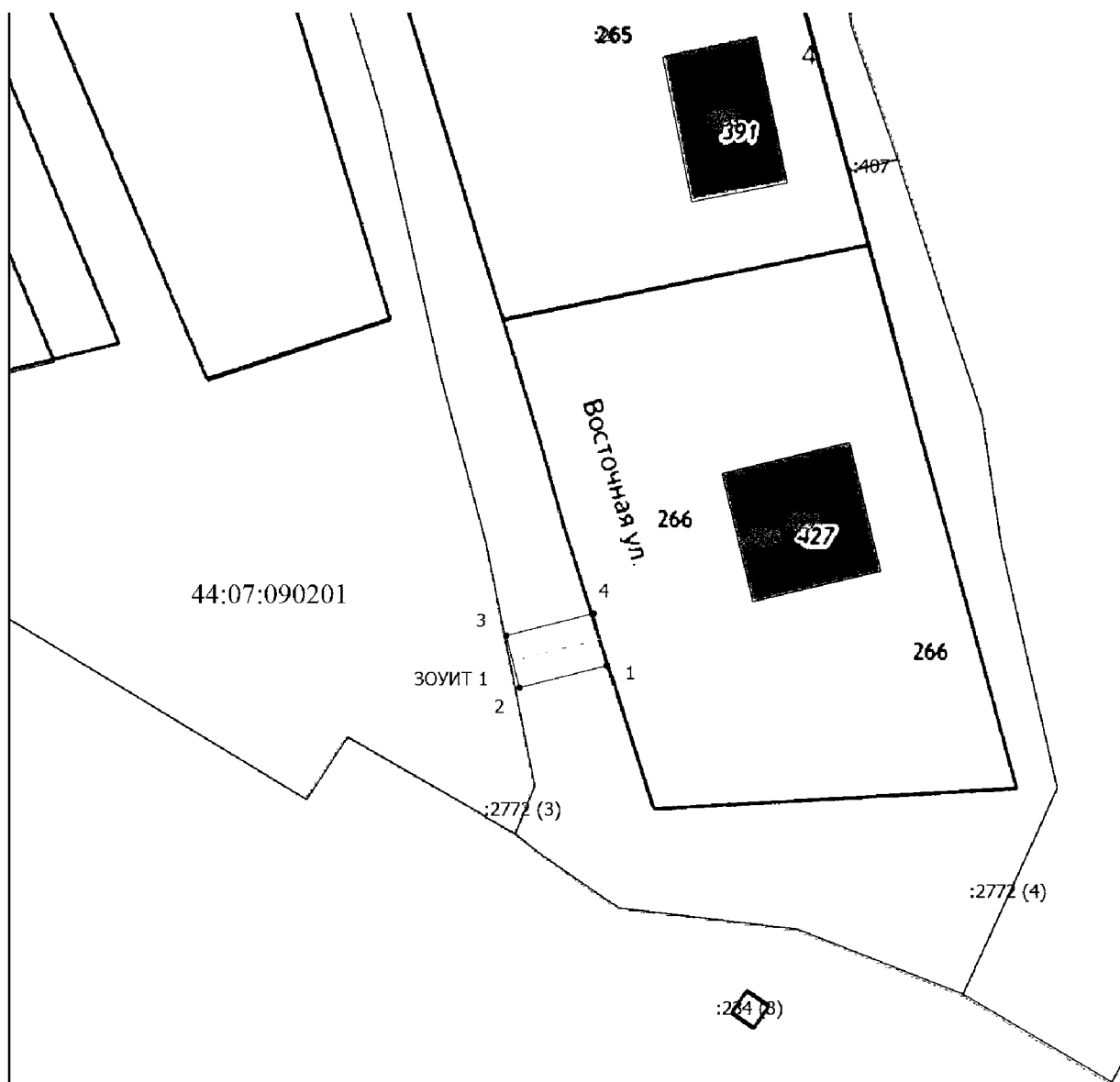
Приложение № 22

к приказу департамента
имущественных и земельных
отношений
Костромской области
от «7» октября 2024 года № 131-од

СВЕДЕНИЯ

о границах охранной зоны сооружения трубопроводного транспорта,
имеющего местоположение: Костромская область, Костромской р-н,
д. Самсонка, ул. Восточная, д. 2

Обозначение характерных точек границ	Координаты, м	
	X	Y
1	278004,35	1214034,01
2	278002,70	1214027,49
3	278006,58	1214026,51
4	278008,23	1214033,03
1	278004,35	1214034,01



Масштаб 1:500

Условные обозначения

—	- Часть границы, местоположение которой определено при выполнении кадастровых работ
•	- Характерная точка границы, сведения о которой позволяют однозначно определить ее положение на местности
ЗОУИТ 1	- Зона с особыми условиями использования территории ЗОУИТ 1
1	- Обозначение новой характерной точки
:265	- Кадастровый номер земельного участка
—	- Часть границы, сведения ЕГРН о которой позволяют однозначно определить ее положение на местности
—	- Граница сооружения
—	- Граница кадастрового квартала
—	- Ось газопровода
44:07:090201	- Номер кадастрового квартала

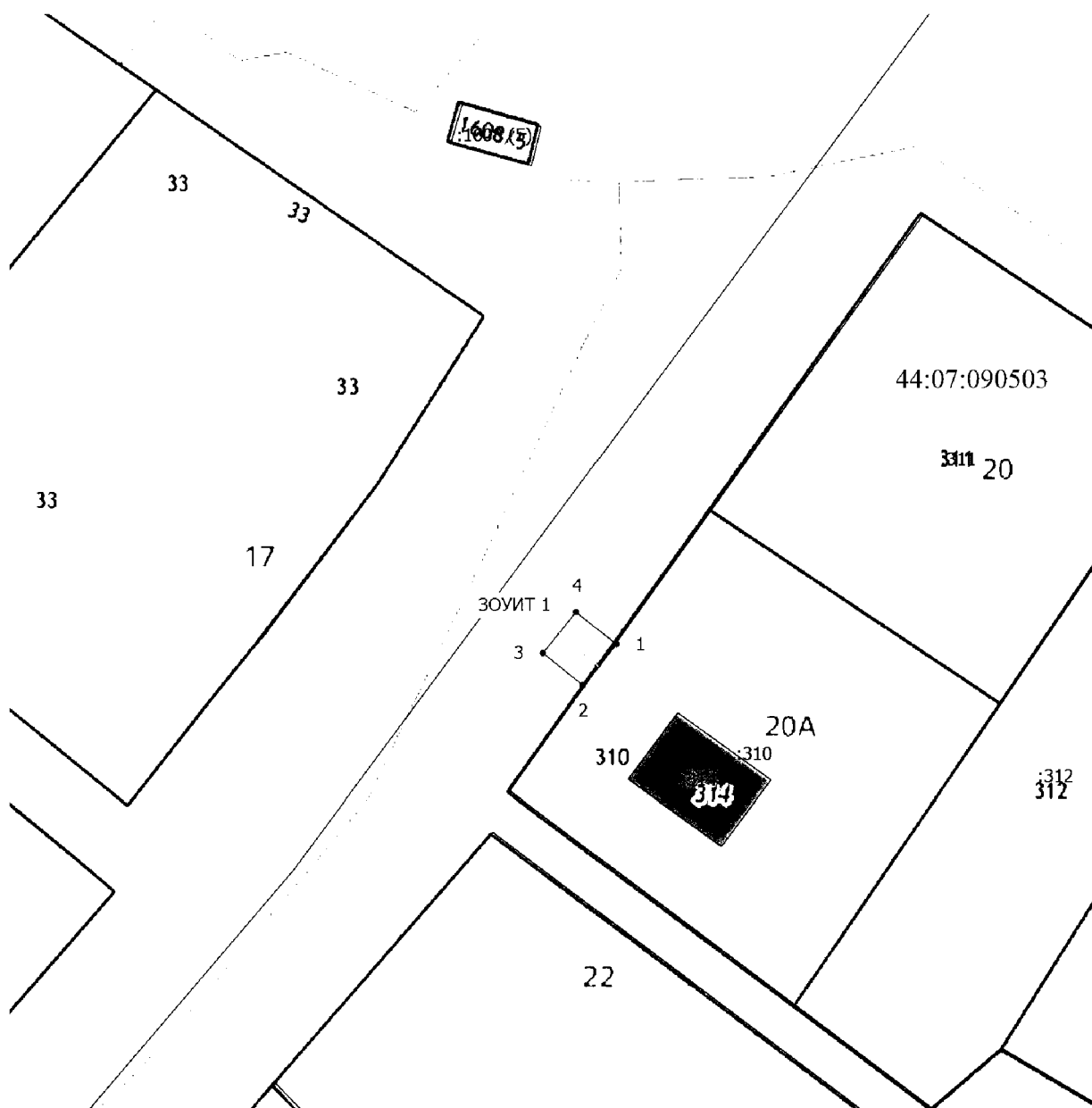
Приложение № 23

к приказу департамента
имущественных и земельных
отношений
Костромской области
от «7» октября 2024 года № 131-од

СВЕДЕНИЯ

о границах охранной зоны сооружения трубопроводного транспорта,
имеющего местоположение: Костромская область, Костромской р-н,
д. Ивакино, д. 20А

Обозначение характерных точек границ	Координаты, м	
	X	Y
1	279904,15	1212622,95
2	279901,03	1212620,43
3	279903,48	1212617,40
4	279906,60	1212619,92
1	279904,15	1212622,95



Масштаб 1:500

Условные обозначения

- - Часть границы, местоположение которой определено при выполнении кадастровых работ
- - Характерная точка границы, сведения о которой позволяют однозначно определить ее положение на местности
- ЗОУИТ 1** - Зона с особыми условиями использования территории ЗОУИТ 1
- 1** - Обозначение новой характерной точки
- :310** - Кадастровый номер земельного участка
- - Часть границы, сведения ЕГРН о которой позволяют однозначно определить ее положение на местности
- - Граница сооружения
- - Граница кадастрового квартала
- - Ось газопровода
- 44:07:090503 - Номер кадастрового квартала

Приложение № 24

к приказу департамента
имущественных и земельных
отношений
Костромской области
от «7» октября 2024 года № 131-од

СВЕДЕНИЯ

о границах охранной зоны сооружения трубопроводного транспорта,
имеющего местоположение: Костромская область, Костромской р-н,
д. Кузьмищи, ул. Зеленая, д. 19б

Обозначение характерных точек границ	Координаты, м	
	X	Y
1	302442,02	1225110,25
2	302437,97	1225134,41
3	302441,08	1225159,74
4	302441,52	1225163,55
5	302441,64	1225167,40
6	302437,64	1225167,52
7	302437,52	1225163,88
8	302437,10	1225160,22
9	302433,93	1225134,35
10	302438,03	1225109,88
11	302438,11	1225107,40
12	302438,09	1225105,43
13	302441,64	1225105,39
14	302443,45	1225105,34
15	302443,58	1225110,20
1	302442,02	1225110,25

Приложение № 25

к приказу департамента
имущественных и земельных
отношений
Костромской области
от «7» октября 2024 года № 131-од

СВЕДЕНИЯ

о границах охранной зоны сооружения трубопроводного транспорта,
имеющего местоположение: Костромская область, Красносельский р-н,
пгт. Красное-на-Волге, ул. К. Маркса, к жилому дому № 11, кв. 2

Обозначение характерных точек границ	Координаты, м	
	X	Y
1	262652,23	1232376,58
2	262649,56	1232371,54
3	262653,01	1232369,48
4	262655,77	1232374,70
1	262652,23	1232376,58



Условные обозначения

- - Часть границы, местоположение которой определено при выполнении кадастровых работ
- - Характерная точка границы, сведения о которой позволяют однозначно определить ее положение на местности
- ЗОНА С ОСОБИМИ УСЛОВИЯМИ ИСПОЛЬЗОВАНИЯ ТЕРРИТОРИИ ЗОУИТ 1**
- 1 - Обозначение новой характерной точки
- :2 - Кадастровый номер земельного участка
- - Часть границы, сведения ЕГРН о которой позволяют однозначно определить ее положение на местности
- - Граница кадастрового квартала
- - Ось газопровода
- 44:08:090309 - Номер кадастрового квартала

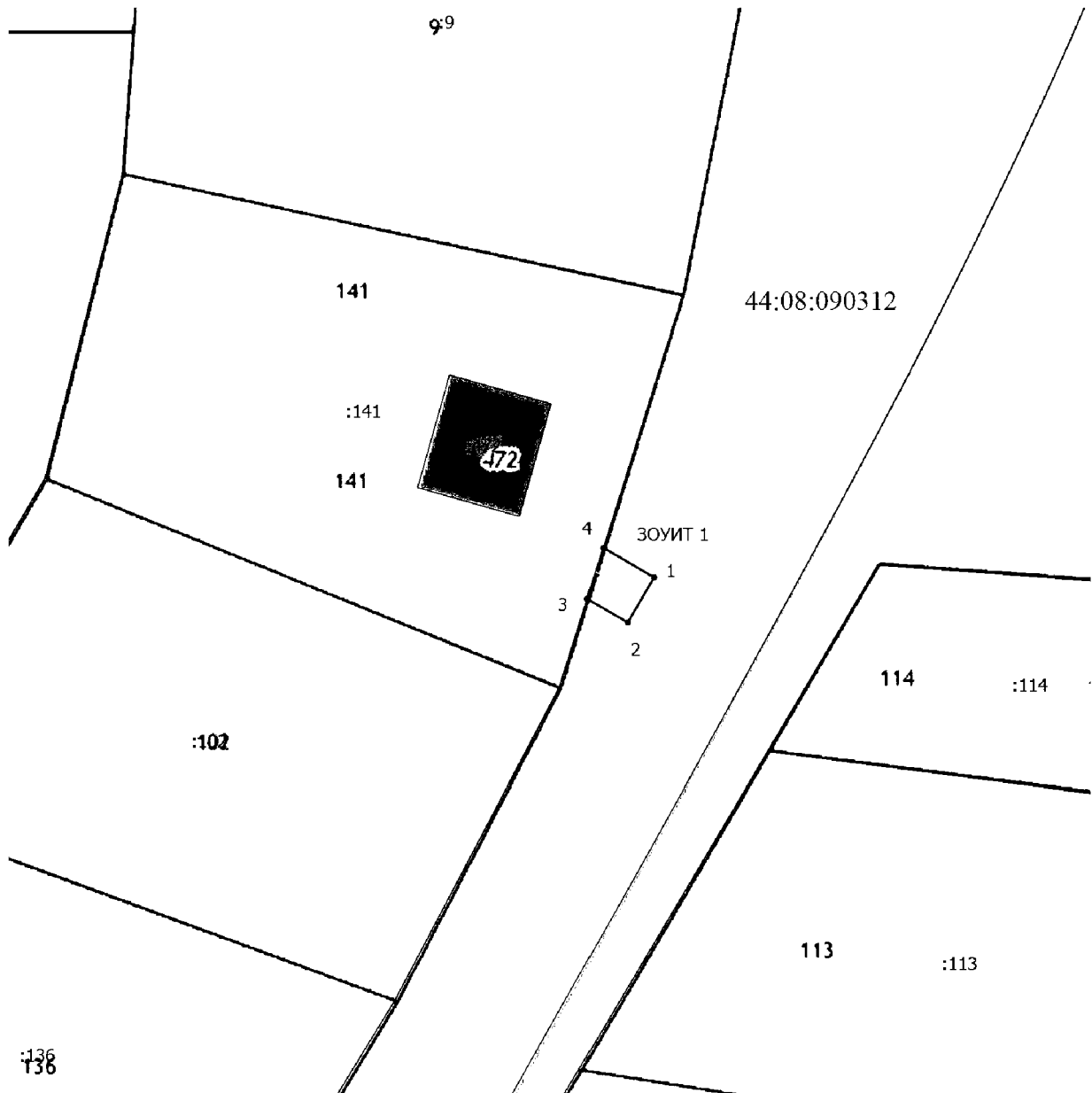
Приложение № 26

к приказу департамента
имущественных и земельных
отношений
Костромской области
от «7» октября 2024 года № 131-од

СВЕДЕНИЯ

о границах охранной зоны сооружения трубопроводного транспорта,
имеющего местоположение: Костромская область, Красносельский р-н,
пгт. Красное-на-Волге, ул. Солнечная, д. 8

Обозначение характерных точек границ	Координаты, м	
	X	Y
1	262565,37	1233317,27
2	262561,91	1233315,25
3	262563,71	1233312,16
4	262567,64	1233313,40
1	262565,37	1233317,27



Масштаб 1:500

Условные обозначения

- - Часть границы, местоположение которой определено при выполнении кадастровых работ
- - Характерная точка границы, сведения о которой позволяют однозначно определить ее положение на местности
- ЗОУИТ 1** - Зона с особыми условиями использования территории ЗОУИТ 1
- 1** - Обозначение новой характерной точки
- :9** - Кадастровый номер земельного участка
- - Часть границы, сведения ЕГРН о которой позволяют однозначно определить ее положение на местности
- - Граница кадастрового квартала
- - Ось газопровода
- 44:08:090312 - Номер кадастрового квартала

Приложение № 27

к приказу департамента
имущественных и земельных
отношений
Костромской области
от «7» октября 2024 года № 131-од

СВЕДЕНИЯ

о границах охранной зоны сооружения трубопроводного транспорта,
имеющего местоположение: Костромская область, Костромской район,
п. Зарубино, ул. Молодежная, д. 2Б (кадастровый номер
земельного участка 44:07:020105:1084)

Обозначение характерных точек границ	Координаты, м	
	X	Y
1	285416,94	1201025,24
2	285408,69	1201027,04
3	285397,65	1201029,73
4	285396,71	1201025,85
5	285407,77	1201023,15
6	285416,11	1201021,33
7	285417,96	1201020,94
8	285418,38	1201022,94
9	285418,78	1201024,86
1	285416,94	1201025,24



Условные обозначения

- _____ - Часть границы, местоположение которой определено при выполнении кадастровых работ
- - Характерная точка границы, сведения о которой позволяют однозначно определить ее положение на местности
- ЗОУИТ 1** - Зона с особыми условиями использования территории ЗОУИТ 1
- 1** - Обозначение новой характерной точки
- :1075** - Кадастровый номер земельного участка
- _____ - Часть границы, сведения ЕГРН о которой позволяют однозначно определить ее положение на местности
- _____ - Граница сооружения
- _____ - Граница кадастрового квартала
- - Ось газопровода
- 44:07:020105 - Номер кадастрового квартала

Приложение № 28

к приказу департамента
имущественных и земельных
отношений
Костромской области
от «7» октября 2024 года № 131-од

СВЕДЕНИЯ

о границах охранной зоны сооружения трубопроводного транспорта,
имеющего местоположение: Костромская область, Красносельский р-н,
д. Сопырево, ул. Новая, д. 16А

Обозначение характерных точек границ	Координаты, м	
	X	Y
1	269336,94	1238158,69
2	269336,53	1238155,61
3	269340,49	1238155,09
4	269340,90	1238158,17
1	269336,94	1238158,69



Условные обозначения

—	- Часть границы, местоположение которой определено при выполнении кадастровых работ
•	- Характерная точка границы, сведения о которой позволяют однозначно определить ее положение на местности
ЗОУИТ 1	- Зона с особыми условиями использования территории ЗОУИТ 1
1	- Обозначение новой характерной точки
:359	- Кадастровый номер земельного участка
—	- Часть границы, сведения ЕГРН о которой позволяют однозначно определить ее положение на местности
—	- Граница сооружения
—	- Граница кадастрового квартала
	- Ось газопровода
44:08:082201	- Номер кадастрового квартала