



**ДЕПАРТАМЕНТ
ИМУЩЕСТВЕННЫХ И ЗЕМЕЛЬНЫХ ОТНОШЕНИЙ
КОСТРОМСКОЙ ОБЛАСТИ**

ПРИКАЗ

от « 2 » ноября 2024 года № 150-од

г. Кострома

**Об установлении охранных зон газопроводов
газораспределительных сетей**

В соответствии с подпунктом 1 пункта 2 статьи 56, статьями 105, 106 Земельного кодекса Российской Федерации, постановлением Правительства Российской Федерации от 20 ноября 2000 года № 878 «Об утверждении Правил охраны газораспределительных сетей», Законом Костромской области от 18 июля 2002 года № 68-ЗКО «О разграничении полномочий между органами государственной власти Костромской области в сфере регулирования земельных отношений», постановлением губернатора Костромской области от 29 мая 2015 года № 96 «О департаменте имущественных и земельных отношений Костромской области», на основании обращения ООО «Газпром газораспределение Кострома»,

ПРИКАЗЫВАЮ:

1. Установить охранные зоны газопроводов газораспределительных сетей, находящихся в собственности общества с ограниченной ответственностью «Газпром газораспределение Кострома», перечень которых определен в приложении № 1 к настоящему приказу, в границах, сведения о которых содержатся в приложениях №№ 2 – 6 к настоящему приказу.

2. Наложить ограничения (обременения) на расположенные в охранных зонах газопроводов газораспределительных сетей земельные участки, определив условия их использования в соответствии с Правилами охраны газораспределительных сетей, утвержденными постановлением Правительства Российской Федерации от 20 ноября 2000 года № 878 «Об утверждении Правил охраны газораспределительных сетей».

3. Убытки, причиненные в связи с установлением охранной зоны газопровода газораспределительной сети, возмещает собственник такого сооружения в сроки, указанные в пункте 13 статьи 57.1 Земельного кодекса Российской Федерации.

4. Настоящий приказ вступает в силу со дня его официального опубликования.

Заместитель директора
департамента



Е.Е. Красавина

Приложение № 1

к приказу департамента
имущественных и земельных
отношений
Костромской области
от « 2 » ноября 2024 года № 150-од

ПЕРЕЧЕНЬ

газопроводов газораспределительных сетей, в связи с размещением
которых устанавливаются охранные зоны

№ п/п	Назначение объекта (вид)	Наименование объекта	Кадастровый номер объекта	Местоположение объекта
1	Сооружения трубопроводного транспорта	Газопровод-ввод к жилому дому по адресу: Костромская область, Костромской район, Стрельниково д., Омелинская ул., дом б/н кад. № з.у. 44:07:142102:729	44:07:142102:1700	Костромская область, Костромской р-н, д. Стрельниково, ул. Омелинская, дом б/н кад. № з.у. 44:07:142102:729
2	Сооружения трубопроводного транспорта	Газопровод-ввод к жилому дому по адресу: Костромская область, Костромской район, д. Зубино, дом без номера (на земельном участке с кадастровым № 44:07:072001:1522)	44:07:072001:1655	Костромская область, Костромской р-н, д. Зубино, дом без номера (на земельном участке с кадастровым № 44:07:072001:1522)
3	Сооружения трубопроводного транспорта	Газопровод-ввод к нежилому помещению по адресу: г. Кострома, пр-кт Мира, д. 128, нежилое помещение 74	44:27:051201:2721	Костромская область, г. Кострома, пр-кт Мира, д. 128, нежилое помещение 74
4	Сооружения трубопроводного транспорта	Газопровод-ввод к жилому дому по адресу: Костромская область, Костромской район, п. Апраксино, ул. Скворцова, дом без номера в 80 м на юг от д. 30	44:07:010107:641	Костромская область, Костромской р-н, п. Апраксино, ул. Скворцова, дом без номера в 80 м на юг от д. 30
5	Сооружения трубопроводного транспорта	Газопровод-ввод к жилому дому по адресу: Костромская область, Костромской район, п. Апраксино, дом без номера в 30 м на север от д. 61, кадастровый номер земельного участка 44:06:010103:463	44:07:010103:529	Костромская область, Костромской р-н, п. Апраксино, дом без номера в 30 м на север от д. 61, кадастровый номер земельного участка 44:07:010103:463

Приложение № 2

к приказу департамента
имущественных и земельных
отношений
Костромской области
от « 2 » ноября 2024 года № 150-од

СВЕДЕНИЯ









о границах охранной зоны сооружения трубопроводного транспорта,
имеющего местоположение: Костромская область, Костромской р-н,
д. Стрельниково, ул. Омелинская, дом б/н кад. № з.у. 44:07:142102:729

Обозначение характерных точек границ	Координаты, м	
	X	Y
1	294281.38	1207625.32
2	294280.94	1207621.34
3	294287.65	1207620.60
4	294288.09	1207624.58
1	294281.38	1207625.32



Масштаб 1:500

Условные обозначения

	Характерная точка границы ЗОУИТ
	Надписи номеров характерных точек границы ЗОУИТ
	Ось газопровода
	Граница ЗОУИТ
	Часть границы, сведения ЕГРН о которой позволяют однозначно определить ее положение на местности
	Надписи кадастрового номера земельного участка
	Граница кадастрового квартала
	Обозначение кадастрового квартала

Приложение № 3

к приказу департамента
имущественных и земельных
отношений
Костромской области
от « 2 » ноября 2024 года № 150-од

СВЕДЕНИЯ









о границах охранной зоны сооружения трубопроводного транспорта,
имеющего местоположение: Костромская область, Костромской р-н,
д. Зубино, дом без номера (на земельном участке с кадастровым
№ 44:07:072001:1522)

Обозначение характерных точек границ	Координаты, м	
	X	Y
1	285480.54	1218868.49
2	285476.73	1218867.25
3	285480.03	1218857.00
4	285483.84	1218858.24
1	285480.54	1218868.49



Масштаб 1:500

Условные обозначения

	Характерная точка границы ЗОУИТ
	Надписи номеров характерных точек границы ЗОУИТ
	Ось газопровода
	Граница ЗОУИТ
	Часть границы, сведения ЕГРН о которой позволяют однозначно определить ее положение на местности
	Надписи кадастрового номера земельного участка
	Граница кадастрового квартала
	Обозначение кадастрового квартала

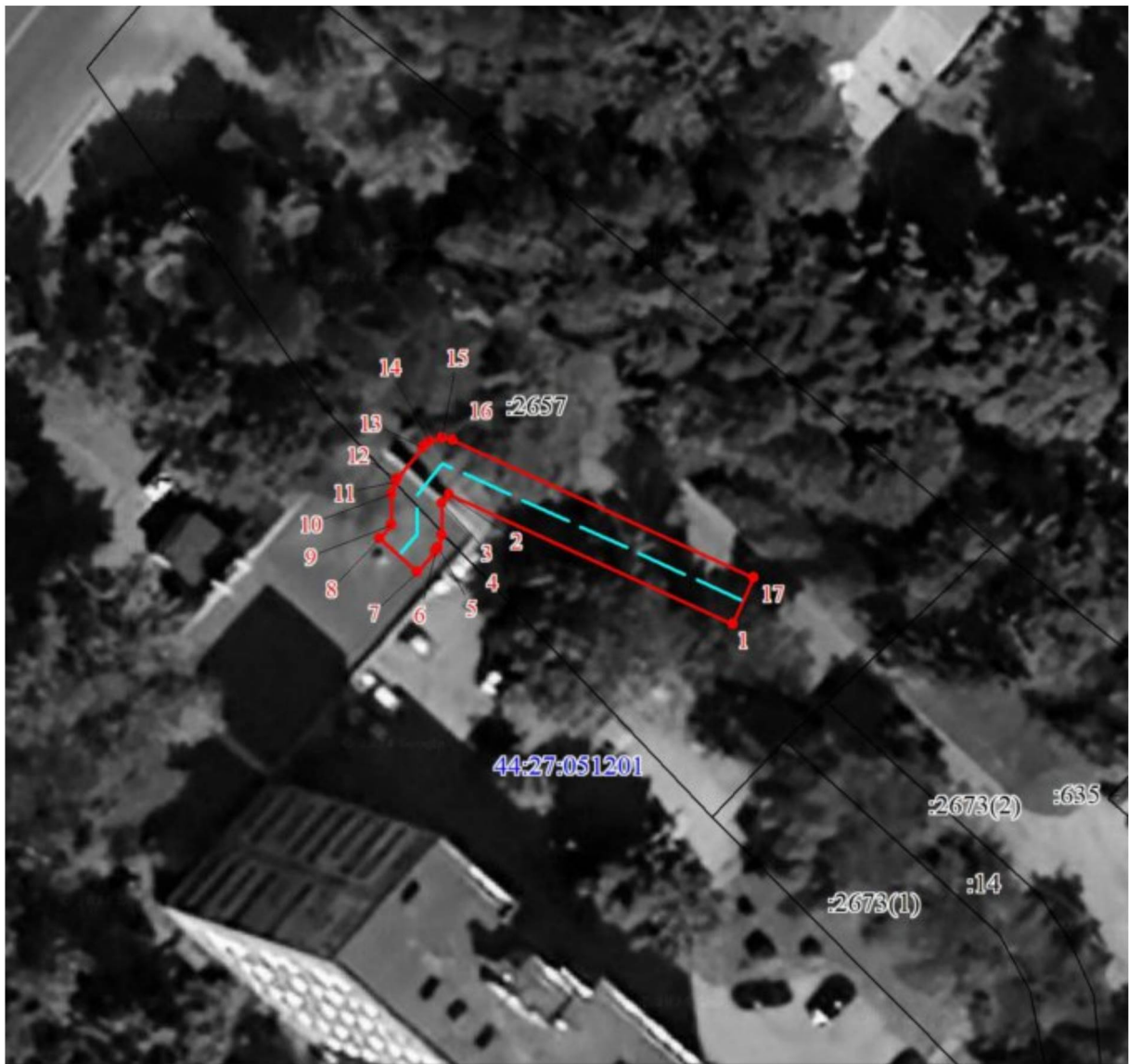
Приложение № 4

к приказу департамента
имущественных и земельных
отношений
Костромской области
от « 2 » ноября 2024 года № 150-од

СВЕДЕНИЯ









о границах охранной зоны сооружения трубопроводного транспорта,
имеющего местоположение: Костромская область, г. Кострома,
пр-кт Мира, д. 128, нежилое помещение 74

Обозначение характерных точек границ	Координаты, м	
	X	Y
1	292969.94	1215289.28
2	292980.23	1215266.79
3	292979.52	1215266.21
4	292977.00	1215266.18
5	292976.02	1215265.91
6	292975.69	1215265.67
7	292974.07	1215264.22
8	292976.73	1215261.24
9	292977.79	1215262.19
10	292980.26	1215262.22
11	292981.23	1215262.49
12	292981.48	1215262.67
13	292983.96	1215264.66
14	292984.43	1215265.21
15	292984.70	1215266.21
16	292984.52	1215267.04
17	292973.58	1215290.94
1	292969.94	1215289.28



Масштаб 1:500

Условные обозначения

	Характерная точка границы ЗОУИТ
	Надписи номеров характерных точек границы ЗОУИТ
	Ось газопровода
	Граница ЗОУИТ
	Часть границы, сведения ЕПРН о которой позволяют однозначно определить ее положение на местности
	Надписи кадастрового номера земельного участка
	Граница кадастрового квартала
	Обозначение кадастрового квартала

Приложение № 5

к приказу департамента
имущественных и земельных
отношений
Костромской области
от « 2 » ноября 2024 года № 150-од

СВЕДЕНИЯ

о границах охранной зоны сооружения трубопроводного транспорта,
имеющего местоположение: Костромская область, Костромской р-н,
п. Апраксино, ул. Скворцова, дом без номера в 80 м на юг от д. 30









Обозначение характерных точек границ	Координаты, м	
	X	Y
1	298800.61	1216495.98
2	298800.55	1216499.98
3	298786.68	1216499.55
4	298762.43	1216493.99
5	298708.46	1216495.33
6	298706.36	1216500.60
7	298705.33	1216517.82
8	298703.41	1216529.25
9	298703.65	1216540.86
10	298706.85	1216551.48
11	298710.76	1216557.11
12	298711.03	1216558.08
13	298711.08	1216561.73
14	298711.29	1216561.72
15	298711.33	1216565.72

Обозначение характерных точек границ	Координаты, м	
	X	Y
16	298711.14	1216565.72
17	298707.15	1216565.86
18	298707.11	1216563.78
19	298707.04	1216558.75
20	298703.22	1216553.22
21	298699.65	1216541.48
22	298699.40	1216528.95
23	298701.34	1216517.47
24	298702.42	1216499.71
25	298705.23	1216492.62
26	298706.09	1216491.63
27	298707.04	1216491.36
28	298762.86	1216489.98
29	298787.19	1216495.56
1	298800.61	1216495.98



Масштаб 1:700

Условные обозначения

	Характерная точка границы ЗОУИТ
	Надписи номеров характерных точек границы ЗОУИТ
	Ось газопровода
	Граница ЗОУИТ
	Часть границы, сведения ЕГРН о которой позволяют однозначно определить ее положение на местности
	Надписи кадастрового номера земельного участка
	Граница кадастрового квартала
	Обозначение кадастрового квартала

Приложение № 6

к приказу департамента
имущественных и земельных
отношений
Костромской области
от « 2 » ноября 2024 года № 150-од

СВЕДЕНИЯ

о границах охранной зоны сооружения трубопроводного транспорта,
имеющего местоположение: Костромская область, Костромской р-н,
п. Апраксино, дом без номера в 30 м на север от д. 61, кадастровый номер
земельного участка 44:07:010103:463

Обозначение характерных точек границ	Координаты, м	
	X	Y
1	299417.82	1217398.25
2	299418.91	1217414.08
3	299414.91	1217414.34
4	299413.83	1217398.52
1	299417.82	1217398.25



Масштаб 1:500

Условные обозначения



Характерная точка границы ЗОУИТ




Надписи номеров характерных точек границы ЗОУИТ




Ось газопровода



Граница ЗОУИТ



Часть границы, сведения ЕГРН о которой позволяют однозначно определить ее положение на местности



Надписи кадастрового номера земельного участка



Граница кадастрового квартала

44:07:010103

Обозначение кадастрового квартала