



**ДЕПАРТАМЕНТ
ИМУЩЕСТВЕННЫХ И ЗЕМЕЛЬНЫХ ОТНОШЕНИЙ
КОСТРОМСКОЙ ОБЛАСТИ**

ПРИКАЗ

от « 6 » ноября 2024 года № 152-од

г. Кострома

**Об установлении охранных зон газопроводов
газораспределительных сетей**

В соответствии с подпунктом 1 пункта 2 статьи 56, статьями 105, 106 Земельного кодекса Российской Федерации, постановлением Правительства Российской Федерации от 20 ноября 2000 года № 878 «Об утверждении Правил охраны газораспределительных сетей», Законом Костромской области от 18 июля 2002 года № 68-ЗКО «О разграничении полномочий между органами государственной власти Костромской области в сфере регулирования земельных отношений», постановлением губернатора Костромской области от 29 мая 2015 года № 96 «О департаменте имущественных и земельных отношений Костромской области», на основании обращения ООО «Газпром газораспределение Кострома»,

ПРИКАЗЫВАЮ:

1. Установить охранные зоны газопроводов газораспределительных сетей, находящихся в собственности общества с ограниченной ответственностью «Газпром газораспределение Кострома», перечень которых определен в приложении № 1 к настоящему приказу, в границах, сведения о которых содержатся в приложениях №№ 2 – 12 к настоящему приказу.

2. Наложить ограничения (обременения) на расположенные в охранных зонах газопроводов газораспределительных сетей земельные участки, определив условия их использования в соответствии с Правилами охраны газораспределительных сетей, утвержденными постановлением Правительства Российской Федерации от 20 ноября 2000 года № 878 «Об утверждении Правил охраны газораспределительных сетей».

3. Убытки, причиненные в связи с установлением охранной зоны газопровода газораспределительной сети, возмещает собственник такого сооружения в сроки, указанные в пункте 13 статьи 57.1 Земельного кодекса Российской Федерации.

4. Настоящий приказ вступает в силу со дня его официального опубликования.

Заместитель директора
департамента



Е.Е. Красавина

Приложение № 1

к приказу департамента
имущественных и земельных
отношений
Костромской области
от « 6 » ноября 2024 года № 152-од

ПЕРЕЧЕНЬ

газопроводов газораспределительных сетей, в связи с размещением
которых устанавливаются охранные зоны

№ п/п	Назначение объекта (вид)	Наименование объекта	Кадастровый номер объекта	Местоположение объекта
1	2	3	4	5
1	Сооружения трубопроводного транспорта	Газопровод-ввод к жилому дому по адресу: Костромская область, Костромской район, п. Паточного завода, ул. Набережная, д. 8	44:07:022401:992	Костромская область, Костромской р-н, п. Паточного завода, ул. Набережная, д. 8
2	Сооружения трубопроводного транспорта	Газопровод-ввод к жилому дому по адресу: Костромская область, Костромской район, д. Становщиково (Средняковский с/с), ул. Цветочная, д. 17	44:07:110901:374	Костромская область, Костромской р-н, д. Становщиково, (Средняковский с/с), ул. Цветочная, д. 17
3	Сооружения трубопроводного транспорта	Газопровод-ввод к жилому дому по адресу: Костромская область, Костромской район, д. Средняя, ул. Береговая, д. № 3	44:07:110110:171	Костромская область, Костромской р-н, д. Средняя, ул. Береговая, д. 3
4	Сооружения трубопроводного транспорта	Газопровод-ввод к жилому дому по адресу: Костромская область, Костромской район, д. Ивакино, ул. Речная, д. 4	44:07:090501:641	Костромская область, Костромской р-н, д. Ивакино, ул. Речная, д. 4
5	Сооружения трубопроводного транспорта	Газопровод-ввод к жилым домам № 28, 70А (баня), 88 в д. Марфино Красносельского района Костромской области	44:08:072601:612	Костромская область, Красносельский р-н, д. Марфино, д. 28, 70А (баня), 88
6	Сооружения трубопроводного транспорта	Газопровод-ввод к жилому дому по адресу: Костромская область, Костромской район, д. Ивакино, ул. Южная, д. 6	44:07:000000:3635	Костромская область, Костромской р-н, д. Ивакино, ул. Южная, д. 6

1	2	3	4	5
7	Сооружения трубопроводного транспорта	Газопровод-ввод к жилому дому № 1 по пр. Полевой в п. Зарубино Костромского района Костромской области.	44:07:020110:293	Костромская область, Костромской р-н, п. Зарубино, ул. Полевая, к дому № 1
8	Сооружения трубопроводного транспорта	Газопровод-ввод к жилому дому по адресу: Костромская область, Костромской район, п. Сухоногово, пер. Торфяной, д. 2	44:07:130101:842	Костромская область, Костромской р-н, п. Сухоногово, пер. Торфяной, д. 2
9	Сооружения трубопроводного транспорта	Газопровод-ввод к жилому дому по адресу: Костромская область, Костромской район, д. Середняя, ул. Кузьмина, земельный участок с кадастровым номером 44:07:110109:323	44:07:110109:378	Костромская область, Костромской р-н, д. Середняя, ул. Кузьмина, земельный участок с кадастровым номером 44:07:110109:323
10	Сооружения трубопроводного транспорта	Газопроводы-вводы к жилым домам по адресу: Костромская область, Костромской район, д. Емельянка, д. 5, д. 5М	44:07:021601:430	Костромская область, Костромской р-н, д. Емельянка, д. 5, д. 5М
11	Сооружения трубопроводного транспорта	Газопровод-ввод к индивидуальному жилому дому по адресу: 156518, Костромская обл., Костромской р-н, п. Губачево, ул. Новая, дом № б/н (на з/у с кад. 44:07:081706:65)	44:07:081706:309	Костромская область, Костромской р-н, п. Губачёво, ул. Новая, дом № б/н (на з/у с кад. 44:07:081706:65)

Приложение № 2

к приказу департамента
имущественных и земельных
отношений
Костромской области
от « 6 » ноября 2024 года № 152-од

СВЕДЕНИЯ









о границах охранной зоны сооружения трубопроводного транспорта,
имеющего местоположение: Костромская область, Костромской р-н,
п. Паточного завода, ул. Набережная, д. 8

Обозначение характерных точек границ	Координаты, м	
	X	Y
1	291725.60	1198503.96
2	291724.17	1198507.70
3	291719.11	1198505.65
4	291720.57	1198501.92
1	291725.60	1198503.96



Масштаб 1:500

Условные обозначения

	Характерная точка границы ЗОУИТ
	Надписи номеров характерных точек границы ЗОУИТ
	Ось газопровода
	Граница ЗОУИТ
	Часть границы, сведения ЕГРН о которой позволяют однозначно определить ее положение на местности
	Надписи кадастрового номера земельного участка
	Граница кадастрового квартала
	Обозначение кадастрового квартала

Приложение № 3

к приказу департамента
имущественных и земельных
отношений
Костромской области
от « 6 » ноября 2024 года № 152-од

СВЕДЕНИЯ









о границах охранной зоны сооружения трубопроводного транспорта,
имеющего местоположение: Костромская область, Костромской р-н,
д. Становщиково, (Середняковский с/с), ул. Цветочная, д. 17

Обозначение характерных точек границ	Координаты, м	
	X	Y
1	285630.69	1213997.35
2	285632.51	1214003.75
3	285635.47	1214006.28
4	285632.79	1214009.26
5	285629.45	1214006.39
6	285628.90	1214005.63
7	285626.81	1213998.38
1	285630.69	1213997.35



Масштаб 1:500

Условные обозначения

	Характерная точка границы ЗОУИТ
	Надписи номеров характерных точек границы ЗОУИТ
	Ось газопровода
	Граница ЗОУИТ
	Часть границы, сведения ЕГРН о которой позволяют однозначно определить ее положение на местности
	Надписи кадастрового номера земельного участка
	Граница кадастрового квартала
	Обозначение кадастрового квартала

Приложение № 4

к приказу департамента
имущественных и земельных
отношений
Костромской области
от « 6 » ноября 2024 года № 152-од

СВЕДЕНИЯ









о границах охранной зоны сооружения трубопроводного транспорта,
имеющего местоположение: Костромская область, Костромской р-н,
д. Средняя, ул. Береговая, д. 3

Обозначение характерных точек границ	Координаты, м	
	X	Y
1	285419.94	1215096.04
2	285416.72	1215098.43
3	285415.68	1215097.00
4	285418.91	1215094.64
1	285419.94	1215096.04



Масштаб 1:500

Условные обозначения

	Характерная точка границы ЗОУИТ
	Надписи номеров характерных точек границы ЗОУИТ
	Ось газопровода
	Граница ЗОУИТ
	Часть границы, сведения ЕГРН о которой позволяют однозначно определить ее положение на местности
	Надписи кадастрового номера земельного участка
	Граница кадастрового квартала
	Обозначение кадастрового квартала

Приложение № 5

к приказу департамента
имущественных и земельных
отношений
Костромской области
от « 6 » ноября 2024 года № 152-од

СВЕДЕНИЯ






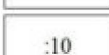


о границах охранной зоны сооружения трубопроводного транспорта,
имеющего местоположение: Костромская область, Костромской р-н,
д. Ивакино, ул. Речная, д. 4

Обозначение характерных точек границ	Координаты, м	
	X	Y
1	280199.03	1212452.43
2	280202.16	1212454.92
3	280200.89	1212456.52
4	280197.76	1212454.03
1	280199.03	1212452.43



Масштаб 1:500

Условные обозначения

	Характерная точка границы ЗОУИТ
	Надписи номеров характерных точек границы ЗОУИТ
	Ось газопровода
	Граница ЗОУИТ
	Часть границы, сведения ЕГРН о которой позволяют однозначно определить ее положение на местности
	Надписи кадастрового номера земельного участка
	Граница кадастрового квартала
	Обозначение кадастрового квартала


Приложение № 6

к приказу департамента
имущественных и земельных
отношений
Костромской области
от « 6 » ноября 2024 года № 152-од

СВЕДЕНИЯ

о границах охранной зоны сооружения трубопроводного транспорта,
имеющего местоположение: Костромская область, Красносельский р-н,
д. Марфино, д. 28, 70А (баня), 88

Обозначение характерных точек границ	Координаты, м	
	X	Y
1	280782.38	1234152.32
2	280773.26	1234158.71
3	280771.79	1234159.74
4	280773.28	1234162.45
5	280776.55	1234168.41
6	280780.00	1234166.36
7	280777.02	1234160.96
8	280784.59	1234155.66
1	280782.38	1234152.32
9	280907.50	1234247.89
10	280914.58	1234254.47
11	280911.76	1234257.33
12	280904.64	1234250.73
9	280907.50	1234247.89
13	280902.91	1234272.64
14	280899.78	1234275.14
15	280899.45	1234274.74
16	280892.72	1234271.04
17	280891.95	1234270.29
18	280891.46	1234269.34
19	280894.97	1234267.38
20	280895.17	1234267.83
21	280901.71	1234271.42
22	280902.29	1234271.90
13	280902.91	1234272.64



Масштаб 1:1000

Условные обозначения

	Характерная точка границы ЗОУИТ
	Надписи номеров характерных точек границы ЗОУИТ
	Ось газопровода
	Граница ЗОУИТ
	Часть границы, сведения ЕГРН о которой позволяют однозначно определить ее положение на местности
	Надписи кадастрового номера земельного участка
	Граница кадастрового квартала
	Обозначение кадастрового квартала

Приложение № 7

к приказу департамента
имущественных и земельных
отношений
Костромской области
от « 6 » ноября 2024 года № 152-од

СВЕДЕНИЯ









о границах охранной зоны сооружения трубопроводного транспорта,
имеющего местоположение: Костромская область, Костромской р-н,
д. Ивакино, ул. Южная, д. 6

Обозначение характерных точек границ	Координаты, м	
	X	Y
1	279749.38	1213215.50
2	279748.46	1213219.38
3	279744.66	1213218.55
4	279745.54	1213214.64
1	279749.38	1213215.50



Масштаб 1:500

Условные обозначения

	Характерная точка границы ЗОУИТ
	Надписи номеров характерных точек границы ЗОУИТ
	Ось газопровода
	Граница ЗОУИТ
	Часть границы, сведения ЕГРН о которой позволяют однозначно определить ее положение на местности
	Надписи кадастрового номера земельного участка
	Граница кадастрового квартала
	Обозначение кадастрового квартала

Приложение № 8

к приказу департамента
имущественных и земельных
отношений
Костромской области
от « 6 » ноября 2024 года № 152-од

СВЕДЕНИЯ


о границах охранной зоны сооружения трубопроводного транспорта,
имеющего местоположение: Костромская область, Костромской р-н,
п. Зарубино, ул. Полевая, к дому № 1

Обозначение характерных точек границ	Координаты, м	
	X	Y
1	285458.30	1201859.49
2	285458.76	1201861.94
3	285462.30	1201867.50
4	285462.57	1201868.18
5	285474.54	1201926.64
6	285475.39	1201946.42
7	285475.12	1201947.50
8	285474.39	1201948.23
9	285473.49	1201948.50
10	285467.78	1201948.79
11	285467.79	1201949.33
12	285463.79	1201949.39
13	285463.89	1201944.95
14	285465.64	1201944.89
15	285471.31	1201944.61
16	285470.57	1201927.20
17	285458.72	1201869.34
18	285455.17	1201863.75
19	285454.90	1201863.04
20	285454.36	1201860.13
1	285458.30	1201859.49



Масштаб 1:600

Условные обозначения



Характерная точка границы ЗОУИТ



Надписи номеров характерных точек границы ЗОУИТ




Ось газопровода



Граница ЗОУИТ



Часть границы, сведения ЕГРН о которой позволяют однозначно определить ее положение на местности



Надписи кадастрового номера земельного участка



Граница кадастрового квартала

44:07:020105

Обозначение кадастрового квартала

Приложение № 9

к приказу департамента
имущественных и земельных
отношений
Костромской области
от « 6 » ноября 2024 года № 152-од

СВЕДЕНИЯ

о границах охранной зоны сооружения трубопроводного транспорта,
имеющего местоположение: Костромская область, Костромской р-н,
п. Сухоногово, пер. Торфяной, д. 2

Обозначение характерных точек границ	Координаты, м	
	X	Y
1	270308.79	1219989.16
2	270308.01	1219992.70
3	270304.11	1219991.78
4	270304.88	1219988.29
1	270308.79	1219989.16



Масштаб 1:500

Условные обозначения

	Характерная точка границы ЗОУИТ
	Надписи номеров характерных точек границы ЗОУИТ
	Ось газопровода
	Граница ЗОУИТ
	Часть границы, сведения ЕГРН о которой позволяют однозначно определить ее положение на местности
	Надписи кадастрового номера земельного участка
	Граница кадастрового квартала
	Обозначение кадастрового квартала

Приложение № 10

к приказу департамента
имущественных и земельных
отношений
Костромской области
от « 6 » ноября 2024 года № 152-од

СВЕДЕНИЯ

о границах охранной зоны сооружения трубопроводного транспорта,
имеющего местоположение: Костромская область, Костромской р-н,
д. Средняя, ул. Кузьмина, земельный участок с кадастровым
номером 44:07:110109:323

Обозначение характерных точек границ	Координаты, м	
	X	Y
1	284277.91	1214939.83
2	284280.16	1214943.16
3	284271.75	1214949.11
4	284257.40	1214961.05
5	284254.86	1214957.95
6	284269.38	1214945.89
1	284277.91	1214939.83

Приложение № 11

к приказу департамента
имущественных и земельных
отношений
Костромской области
от « 6 » ноября 2024 года № 152-од

СВЕДЕНИЯ









о границах охранной зоны сооружения трубопроводного транспорта,
имеющего местоположение: Костромская область, Костромской р-н,
д. Емельянка, д. 5, д. 5М

Обозначение характерных точек границ	Координаты, м	
	X	Y
1	288066.71	1203787.00
2	288056.23	1203788.36
3	288056.66	1203792.35
4	288067.09	1203791.00
1	288066.71	1203787.00
5	288056.84	1203865.50
6	288057.84	1203865.77
7	288058.57	1203866.50
8	288058.84	1203867.54
9	288058.71	1203874.52
10	288054.70	1203874.36
11	288054.81	1203868.92
12	288054.11	1203868.53
13	288053.84	1203867.53
14	288053.84	1203866.95
15	288054.04	1203865.65
5	288056.84	1203865.50



Масштаб 1:600

Условные обозначения

	Характерная точка границы ЗОУИТ
	Надписи номеров характерных точек границы ЗОУИТ
	Ось газопровода
	Граница ЗОУИТ
	Часть границы, сведения ЕГРН о которой позволяют однозначно определить ее положение на местности
	Надписи кадастрового номера земельного участка
	Граница кадастрового квартала
	Обозначение кадастрового квартала

Приложение № 12

к приказу департамента
имущественных и земельных
отношений
Костромской области
от « 6 » ноября 2024 года № 152-од

СВЕДЕНИЯ









о границах охранной зоны сооружения трубопроводного транспорта,
имеющего местоположение: Костромская область, Костромской р-н,
п. Губачёво, ул. Новая, дом № б/н (на з/у с кад. 44:07:081706:65)

Обозначение характерных точек границ	Координаты, м	
	X	Y
1	291663.04	1221469.21
2	291661.53	1221472.75
3	291657.88	1221471.10
4	291659.38	1221467.58
1	291663.04	1221469.21



Масштаб 1:500

Условные обозначения

	Характерная точка границы ЗОУИТ
	Надписи номеров характерных точек границы ЗОУИТ
	Ось газопровода
	Граница ЗОУИТ
	Часть границы, сведения ЕГРН о которой позволяют однозначно определить ее положение на местности
	Надписи кадастрового номера земельного участка
	Граница кадастрового квартала
	Обозначение кадастрового квартала