



**ДЕПАРТАМЕНТ
ИМУЩЕСТВЕННЫХ И ЗЕМЕЛЬНЫХ ОТНОШЕНИЙ
КОСТРОМСКОЙ ОБЛАСТИ**

ПРИКАЗ

от « 6 » ноября 2024 года № 155-од

г. Кострома

**Об установлении охранных зон газопроводов
газораспределительных сетей**

В соответствии с подпунктом 1 пункта 2 статьи 56, статьями 105, 106 Земельного кодекса Российской Федерации, постановлением Правительства Российской Федерации от 20 ноября 2000 года № 878 «Об утверждении Правил охраны газораспределительных сетей», Законом Костромской области от 18 июля 2002 года № 68-ЗКО «О разграничении полномочий между органами государственной власти Костромской области в сфере регулирования земельных отношений», постановлением губернатора Костромской области от 29 мая 2015 года № 96 «О департаменте имущественных и земельных отношений Костромской области», на основании обращения ООО «Газпром газораспределение Кострома»,

ПРИКАЗЫВАЮ:

1. Установить охранные зоны газопроводов газораспределительных сетей, находящихся в собственности общества с ограниченной ответственностью «Газпром газораспределение Кострома», перечень которых определен в приложении № 1 к настоящему приказу, в границах, сведения о которых содержатся в приложениях №№ 2 – 13 к настоящему приказу.

2. Наложить ограничения (обременения) на расположенные в охранных зонах газопроводов газораспределительных сетей земельные участки, определив условия их использования в соответствии с Правилами охраны газораспределительных сетей, утвержденными постановлением Правительства Российской Федерации от 20 ноября 2000 года № 878 «Об утверждении Правил охраны газораспределительных сетей».

3. Убытки, причиненные в связи с установлением охранной зоны газопровода газораспределительной сети, возмещает собственник такого сооружения в сроки, указанные в пункте 13 статьи 57.1 Земельного кодекса Российской Федерации.

4. Настоящий приказ вступает в силу со дня его официального опубликования.

Заместитель директора
департамента



Е.Е. Красавина

Приложение № 1

к приказу департамента
имущественных и земельных
отношений
Костромской области
от « 6 » ноября 2024 года № 155-од

ПЕРЕЧЕНЬ

газопроводов газораспределительных сетей, в связи с размещением
которых устанавливаются охранные зоны

№ п/п	Назначение объекта (вид)	Наименование объекта	Кадастровый номер объекта	Местоположение объекта
1	2	3	4	5
1	Сооружения трубопроводного транспорта	Газопровод-ввод к жилому дому по адресу: Костромская область, Костромской район, п. Сухоногово, ул. Молодежная, д. 12	44:07:130110:433	Костромская область, Костромской р-н, п. Сухоногово, ул. Молодёжная, д. 12
2	Сооружения трубопроводного транспорта	Газопровод-ввод к многоквартирному жилому дому по адресу: г. Кострома, ул. Старо-Караваевская, д. 10	44:27:070209:1971	Костромская область, г. Кострома, ул. Старо-Караваевская, д. 10
3	Сооружения трубопроводного транспорта	Газопровод-ввод к нежилым строениям по адресу: Костромская область, Костромской район, г. Кострома, ул. Солониювская, д. 1 лит. Д, Д1, на земельном участке с кадастровым номером 44:27:090803:14	44:27:090803:308	Костромская область, г. Кострома, ул. Солониювская, д. 1 лит. Д, Д1, на земельном участке с кадастровым номером 44:27:090803:14
4	Сооружения трубопроводного транспорта	Газопровод-ввод к садовому дому по адресу: Костромская область, Костромской район, д. Кузьмищи, СНТ Совет молодежи, д. 27	44:07:060101:1371	Костромская область, Костромской р-н, д. Кузьмищи, СНТ Совет молодежи, д. 27
5	Сооружения трубопроводного транспорта	Газопровод-ввод к блочно-модульной котельной, расположенной по адресу: Костромская область, Галичский район, г. Галич, пл. Революции, д. 23А	44:26:000000:975	Российская Федерация, Костромская область, Галичский район, г. Галич, пл. Революции, д. 23а

1	2	3	4	5
6	Сооружения трубопроводного транспорта	Газопровод-ввод к жилому дому по адресу: Костромская обл., Костромской р-н, д. Середняя, д. б/н (кад. № з.у. 44:07:110109:103)	44:07:110109:380	Костромская область, Костромской р-н, д. Середняя, д. б/н (кад. № з.у. 44:07:110109:103)
7	Сооружения трубопроводного транспорта	Газопровод-ввод к жилому дому по адресу: Костромская область, Костромской район, д. Куликово, д. б/н кад. № 44:07:070301:499	44:07:070301:511	Костромская область, Костромской р-н, д. Куликово, д. б/н кад. № 44:07:070301:499
8	Сооружения трубопроводного транспорта	Газопровод-ввод к жилому дому по адресу: Костромская область, Красносельский район, д. Гридино, ул. Березовая, д. 1А	44:08:021702:830	Костромская область, Красносельский р-н, д. Гридино, ул. Берёзовая, д. 1А
9	Сооружения трубопроводного транспорта	Газопровод-ввод к жилому дому по адресу: Костромская область, Костромской район, д. Кузьмищи, СНТ Совет молодежи, д. 30 (кадастровый номер 44:07:060101:1341)	44:07:060101:1372	Костромская область, Костромской р-н, д. Кузьмищи, СНТ Совет молодежи, д. 30 (кадастровый номер 44:07:060101:1341)
10	Сооружения трубопроводного транспорта	Газопровод-ввод к жилому дому по адресу: Костромская область, Костромской район, д. Кузьмищи, СНТ Совет молодежи, д. 30 (кадастровый номер 44:07:060101:1340)	44:07:060101:1373	Костромская область, Костромской р-н, д. Кузьмищи, СНТ Совет молодежи, д. 30 (кадастровый номер 44:07:060101:1340)
11	Сооружения трубопроводного транспорта	Газопровод-ввод к нежилому строению по адресу: Костромская область, Костромской район, г. Кострома, Кинешемское шоссе, земельный участок 13А (кадастровый номер 44:27:061201:1369)	44:27:061201:1437	Костромская область, г. Кострома, ш. Кинешемское, земельный участок 13А (кадастровый номер 44:27:061201:1369)
12	Сооружения трубопроводного транспорта	Газопровод-ввод к жилому дому по адресу: Костромская область, Костромской район, д. Ключниково, мкр. Южный-2, Фруктовый квартал, д. 66 (кадастровый номер земельного участка 44:07:091902:644)	44:07:091902:1216	Костромская область, Костромской р-н, д. Ключниково, мкр. Южный-2, ул. Фруктовый квартал, д. 66 (кадастровый номер земельного участка 44:07:091902:644)

Приложение № 2

к приказу департамента
имущественных и земельных
отношений
Костромской области
от « 6 » ноября 2024 года № 155-од

СВЕДЕНИЯ









о границах охранной зоны сооружения трубопроводного транспорта,
имеющего местоположение: Костромская область, Костромской р-н,
п. Сухоногово, ул. Молодёжная, д. 12

Обозначение характерных точек границ	Координаты, м	
	X	Y
1	269645.02	1220819.63
2	269644.20	1220817.79
3	269643.41	1220815.92
4	269648.67	1220812.75
5	269648.93	1220812.62
6	269660.77	1220807.60
7	269662.33	1220811.27
8	269650.63	1220816.25
1	269645.02	1220819.63



Масштаб 1:500

Условные обозначения

	Характерная точка границы ЗОУИТ
	Надписи номеров характерных точек границы ЗОУИТ
	Ось газопровода
	Граница ЗОУИТ
	Часть границы, сведения ЕГРН о которой позволяют однозначно определить ее положение на местности
	Надписи кадастрового номера земельного участка
	Граница кадастрового квартала
	Обозначение кадастрового квартала


Приложение № 3

к приказу департамента
имущественных и земельных
отношений
Костромской области
от « 6 » ноября 2024 года № 155-од

СВЕДЕНИЯ









о границах охранной зоны сооружения трубопроводного транспорта,
имеющего местоположение: Костромская область, г. Кострома,
ул. Старо-Караваевская, д. 10

Обозначение характерных точек границ	Координаты, м	
	X	Y
1	288600.67	1218162.08
2	288589.15	1218160.98
3	288589.40	1218159.00
4	288589.68	1218157.02
5	288598.95	1218157.91
6	288599.23	1218155.70
7	288599.49	1218154.97
8	288600.22	1218154.24
9	288601.19	1218153.97
10	288603.09	1218153.93
11	288603.16	1218157.93
12	288602.66	1218160.35
13	288602.41	1218161.08
14	288601.67	1218161.81
1	288600.67	1218162.08



Масштаб 1:500

Условные обозначения

	Характерная точка границы ЗОУИТ
	Надписи номеров характерных точек границы ЗОУИТ
	Ось газопровода
	Граница ЗОУИТ
	Часть границы, сведения ЕГРН о которой позволяют однозначно определить ее положение на местности
	Надписи кадастрового номера земельного участка
	Граница кадастрового квартала
	Обозначение кадастрового квартала

Приложение № 4

к приказу департамента
имущественных и земельных
отношений
Костромской области
от « 6 » ноября 2024 года № 155-од

СВЕДЕНИЯ

о границах охранной зоны сооружения трубопроводного транспорта,
имеющего местоположение: Костромская область, г. Кострома,
ул. Солонииковская, д. 1 лит. Д, Д1, на земельном участке с кадастровым
номером 44:27:090803:14

Обозначение характерных точек границ	Координаты, м	
	X	Y
1	287040.47	1209386.20
2	287052.72	1209379.55
3	286994.17	1209266.75
4	286982.47	1209246.26
5	286970.51	1209232.00
6	286973.57	1209229.43
7	286985.65	1209243.83
8	286985.84	1209244.11
9	286997.66	1209264.80
10	287057.18	1209379.45
11	287057.41	1209380.37
12	287057.14	1209381.37
13	287056.41	1209382.10
14	287042.34	1209389.73
15	287041.39	1209387.97
1	287040.47	1209386.20



Масштаб 1:1100

Условные обозначения



Характерная точка границы ЗОУИТ



Надписи номеров характерных точек границы ЗОУИТ




Ось газопровода



Граница ЗОУИТ



Часть границы, сведения ЕГРН о которой позволяют однозначно определить ее положение на местности



Надписи кадастрового номера земельного участка



Граница кадастрового квартала

44:00:000000

Обозначение кадастрового квартала


Приложение № 5

к приказу департамента
имущественных и земельных
отношений
Костромской области
от « 6 » ноября 2024 года № 155-од

СВЕДЕНИЯ






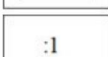


о границах охранной зоны сооружения трубопроводного транспорта,
имеющего местоположение: Костромская область, Костромской р-н,
д. Кузьмищи, СНТ Совет молодежи, д. 27

Обозначение характерных точек границ	Координаты, м	
	X	Y
1	303237.06	1225824.91
2	303235.28	1225825.83
3	303233.48	1225826.68
4	303227.95	1225816.04
5	303231.50	1225814.21
1	303237.06	1225824.91



Масштаб 1:500

Условные обозначения

	Характерная точка границы ЗОУИТ
	Надписи номеров характерных точек границы ЗОУИТ
	Ось газопровода
	Граница ЗОУИТ
	Часть границы, сведения ЕГРН о которой позволяют однозначно определить ее положение на местности
	Надписи кадастрового номера земельного участка
	Граница кадастрового квартала
	Обозначение кадастрового квартала


Приложение № 6

к приказу департамента
имущественных и земельных
отношений
Костромской области
от « 6 » ноября 2024 года № 155-од

СВЕДЕНИЯ









о границах охранной зоны сооружения трубопроводного транспорта,
имеющего местоположение: Российская Федерация, Костромская область,
Галичский район, г. Галич, пл. Революции, д. 23а

Обозначение характерных точек границ	Координаты, м	
	X	Y
1	359462.11	1296944.30
2	359458.13	1296944.02
3	359458.41	1296939.97
4	359458.59	1296939.28
5	359460.88	1296934.25
6	359462.87	1296934.68
7	359464.85	1296935.14
8	359462.38	1296940.61
1	359462.11	1296944.30



Масштаб 1:500

Условные обозначения

	Характерная точка границы ЗОУИТ
	Надписи номеров характерных точек границы ЗОУИТ
	Ось газопровода
	Граница ЗОУИТ
	Часть границы, сведения ЕГРН о которой позволяют однозначно определить ее положение на местности
	Надписи кадастрового номера земельного участка
	Граница кадастрового квартала
	Обозначение кадастрового квартала

Приложение № 7

к приказу департамента
имущественных и земельных
отношений
Костромской области
от « 6 » ноября 2024 года № 155-од

СВЕДЕНИЯ






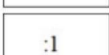


о границах охранной зоны сооружения трубопроводного транспорта,
имеющего местоположение: Костромская область, Костромской р-н,
д. Средняя, д. б/н (кад. № з.у. 44:07:110109:103)

Обозначение характерных точек границ	Координаты, м	
	X	Y
1	284213.79	1214926.86
2	284210.18	1214928.58
3	284205.62	1214918.98
4	284209.17	1214917.14
1	284213.79	1214926.86



Масштаб 1:500

Условные обозначения

	Характерная точка границы ЗОУИТ
	Надписи номеров характерных точек границы ЗОУИТ
	Ось газопровода
	Граница ЗОУИТ
	Часть границы, сведения ЕГРН о которой позволяют однозначно определить ее положение на местности
	Надписи кадастрового номера земельного участка
	Граница кадастрового квартала
	Обозначение кадастрового квартала

Приложение № 8

к приказу департамента
имущественных и земельных
отношений
Костромской области
от « 6 » ноября 2024 года № 155-од

СВЕДЕНИЯ









о границах охранной зоны сооружения трубопроводного транспорта,
имеющего местоположение: Костромская область, Костромской р-н,
д. Куликово, д. б/н кад. № 44:07:070301:499

Обозначение характерных точек границ	Координаты, м	
	X	Y
1	281247.14	1222936.34
2	281248.60	1222940.05
3	281246.54	1222940.86
4	281245.82	1222941.00
5	281244.81	1222940.73
6	281239.98	1222937.94
7	281237.97	1222938.41
8	281237.51	1222938.47
9	281236.34	1222938.09
10	281235.90	1222937.65
11	281234.66	1222935.96
12	281237.88	1222933.59
13	281238.34	1222934.22
14	281239.84	1222933.86
15	281240.30	1222933.80
16	281241.30	1222934.08
17	281245.98	1222936.78
1	281247.14	1222936.34



Масштаб 1:500

Условные обозначения

	Характерная точка границы ЗОУИТ
	Надписи номеров характерных точек границы ЗОУИТ
	Ось газопровода
	Граница ЗОУИТ
	Часть границы, сведения ЕГРН о которой позволяют однозначно определить ее положение на местности
	Надписи кадастрового номера земельного участка
	Граница кадастрового квартала
	Обозначение кадастрового квартала

Приложение № 9

к приказу департамента
имущественных и земельных
отношений
Костромской области
от « 6 » ноября 2024 года № 155-од

СВЕДЕНИЯ









о границах охранной зоны сооружения трубопроводного транспорта,
имеющего местоположение: Костромская область, Красносельский р-н,
д. Гридино, ул. Берёзовая, д. 1А

Обозначение характерных точек границ	Координаты, м	
	X	Y
1	285147.33	1225570.24
2	285146.50	1225574.15
3	285142.59	1225573.31
4	285143.41	1225569.41
1	285147.33	1225570.24



Масштаб 1:500

Условные обозначения

	Характерная точка границы ЗОУИТ
	Надписи номеров характерных точек границы ЗОУИТ
	Ось газопровода
	Граница ЗОУИТ
	Часть границы, сведения ЕГРН о которой позволяют однозначно определить ее положение на местности
	Надписи кадастрового номера земельного участка
	Граница кадастрового квартала
	Обозначение кадастрового квартала

Приложение № 10

к приказу департамента
имущественных и земельных
отношений
Костромской области
от « 6 » ноября 2024 года № 155-од

СВЕДЕНИЯ









о границах охранной зоны сооружения трубопроводного транспорта,
имеющего местоположение: Костромская область, Костромской р-н,
д. Кузьмищи, СНТ Совет молодежи, д. 30
(кадастровый номер 44:07:060101:1341)

Обозначение характерных точек границ	Координаты, м	
	X	Y
1	303145.91	1225908.50
2	303148.27	1225911.74
3	303146.40	1225913.09
4	303143.15	1225915.43
5	303142.01	1225913.80
6	303130.85	1225898.75
7	303134.07	1225896.37
8	303144.05	1225909.85
1	303145.91	1225908.50



Масштаб 1:500

Условные обозначения

	Характерная точка границы ЗОУИТ
	Надписи номеров характерных точек границы ЗОУИТ
	Ось газопровода
	Граница ЗОУИТ
	Часть границы, сведения ЕГРН о которой позволяют однозначно определить ее положение на местности
	Надписи кадастрового номера земельного участка
	Граница кадастрового квартала
	Обозначение кадастрового квартала

Приложение № 11

к приказу департамента
имущественных и земельных
отношений
Костромской области
от « 6 » ноября 2024 года № 155-од

СВЕДЕНИЯ

о границах охранной зоны сооружения трубопроводного транспорта,
имеющего местоположение: Костромская область, Костромской р-н,
д. Кузьмищи, СНТ Совет молодежи, д. 30
(кадастровый номер 44:07:060101:1340)

Обозначение характерных точек границ	Координаты, м	
	X	Y
1	303116.63	1225869.80
2	303118.61	1225873.77
3	303120.78	1225877.93
4	303131.77	1225893.14
5	303133.44	1225891.90
6	303135.83	1225895.11
7	303134.09	1225896.40
8	303130.84	1225898.73
9	303129.71	1225897.12
10	303117.46	1225880.15
11	303115.06	1225875.61
12	303113.11	1225871.69
1	303116.63	1225869.80



Масштаб 1:500

Условные обозначения



Характерная точка границы ЗОУИТ



Надписи номеров характерных точек границы ЗОУИТ




Ось газопровода



Граница ЗОУИТ



Часть границы, сведения ЕГРН о которой позволяют однозначно определить ее положение на местности



Надписи кадастрового номера земельного участка



Граница кадастрового квартала

44:07:060101

Обозначение кадастрового квартала

Приложение № 12

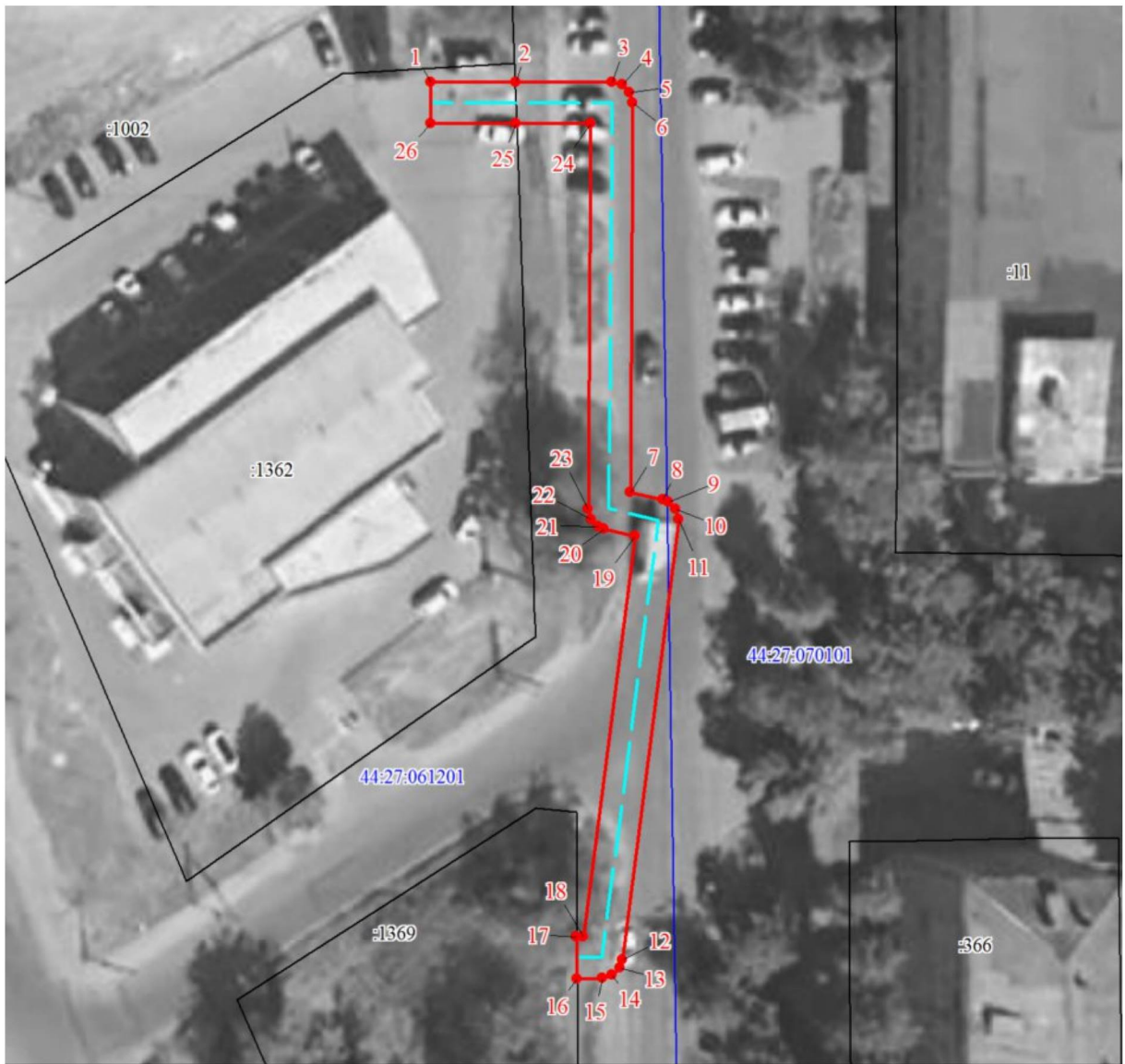
к приказу департамента
имущественных и земельных
отношений
Костромской области
от « 6 » ноября 2024 года № 155-од

СВЕДЕНИЯ

о границах охранной зоны сооружения трубопроводного транспорта,
имеющего местоположение: Костромская область, г. Кострома,
ш. Кинешемское, земельный участок 13А
(кадастровый номер 44:27:061201:1369)









Обозначение характерных точек границ	Координаты, м	
	X	Y
1	289536.95	1216735.22
2	289536.88	1216743.39
3	289536.79	1216752.62
4	289536.53	1216753.60
5	289535.79	1216754.33
6	289534.79	1216754.60
7	289497.54	1216754.03
8	289496.78	1216757.16
9	289496.57	1216757.69
10	289495.84	1216758.42
11	289494.84	1216758.69
12	289452.74	1216752.93
13	289452.01	1216752.68
14	289451.28	1216751.95

Обозначение характерных точек границ	Координаты, м	
	X	Y
15	289451.01	1216750.98
16	289450.98	1216748.59
17	289454.98	1216748.54
18	289454.99	1216749.21
19	289493.32	1216754.46
20	289494.03	1216751.53
21	289494.25	1216751.00
22	289494.97	1216750.27
23	289495.97	1216750.00
24	289532.82	1216750.57
25	289532.88	1216743.35
26	289532.95	1216735.20
1	289536.95	1216735.22



Масштаб 1:600

Условные обозначения

	Характерная точка границы ЗОУИТ
	Надписи номеров характерных точек границы ЗОУИТ
	Ось газопровода
	Граница ЗОУИТ
	Часть границы, сведения ЕГРН о которой позволяют однозначно определить ее положение на местности
	Надписи кадастрового номера земельного участка
	Граница кадастрового квартала
	Обозначение кадастрового квартала

Приложение № 13

к приказу департамента
имущественных и земельных
отношений
Костромской области
от « 6 » ноября 2024 года № 155-од

СВЕДЕНИЯ









о границах охранной зоны сооружения трубопроводного транспорта,
имеющего местоположение: Костромская область, Костромской р-н,
д. Ключниково, мкр. Южный-2, ул. Фруктовый квартал, д. 66
(кадастровый номер земельного участка 44:07:091902:644)

Обозначение характерных точек границ	Координаты, м	
	X	Y
1	283934.54	1210336.12
2	283930.76	1210334.79
3	283931.98	1210331.30
4	283935.76	1210332.62
1	283934.54	1210336.12



Масштаб 1:500

Условные обозначения

	Характерная точка границы ЗОУИТ
	Надписи номеров характерных точек границы ЗОУИТ
	Ось газопровода
	Граница ЗОУИТ
	Часть границы, сведения ЕГРН о которой позволяют однозначно определить ее положение на местности
	Надписи кадастрового номера земельного участка
	Граница кадастрового квартала
	Обозначение кадастрового квартала