



**ДЕПАРТАМЕНТ
ИМУЩЕСТВЕННЫХ И ЗЕМЕЛЬНЫХ ОТНОШЕНИЙ
КОСТРОМСКОЙ ОБЛАСТИ**

ПРИКАЗ

от «13» ноября 2024 года № 162-од

г. Кострома

**Об установлении охранных зон газопроводов
газораспределительных сетей**

В соответствии с подпунктом 1 пункта 2 статьи 56, статьями 105, 106 Земельного кодекса Российской Федерации, постановлением Правительства Российской Федерации от 20 ноября 2000 года № 878 «Об утверждении Правил охраны газораспределительных сетей», Законом Костромской области от 18 июля 2002 года № 68-ЗКО «О разграничении полномочий между органами государственной власти Костромской области в сфере регулирования земельных отношений», постановлением губернатора Костромской области от 29 мая 2015 года № 96 «О департаменте имущественных и земельных отношений Костромской области», на основании обращения ООО «Газпром газораспределение Кострома»,

ПРИКАЗЫВАЮ:

1. Установить охранные зоны газопроводов газораспределительных сетей, находящихся в собственности общества с ограниченной ответственностью «Газпром газораспределение Кострома», перечень которых определен в приложении № 1 к настоящему приказу, в границах, сведения о которых содержатся в приложениях №№ 2 – 9 к настоящему приказу.

2. Наложить ограничения (обременения) на расположенные в охранных зонах газопроводов газораспределительных сетей земельные участки, определив условия их использования в соответствии с Правилами охраны газораспределительных сетей, утвержденными постановлением Правительства Российской Федерации от 20 ноября 2000 года № 878 «Об утверждении Правил охраны газораспределительных сетей».

3. Убытки, причиненные в связи с установлением охранной зоны газопровода газораспределительной сети, возмещает собственник такого сооружения в сроки, указанные в пункте 13 статьи 57.1 Земельного кодекса Российской Федерации.

4. Настоящий приказ вступает в силу со дня его официального опубликования.

Директор департамента



М.А. Иванова

Приложение № 1

к приказу департамента
имущественных и земельных
отношений
Костромской области
от «13» ноября 2024 года № 162-од

ПЕРЕЧЕНЬ

газопроводов газораспределительных сетей, в связи с размещением
которых устанавливаются охранные зоны

№ п/п	Назначение объекта (вид)	Наименование объекта	Кадастровый номер объекта	Местоположение объекта
1	2	3	4	5
1	Сооружения трубопроводного транспорта	Газопровод-ввод к жилому дому по адресу: Костромская область, Костромской район, г. Кострома, Речной пр-кт, д. № 30 по ГП (на 3/У с кад. № 44:27:030101:1030)	44:27:030101:6506	Костромская область, г. Кострома, пр-кт Речной, д. № 30 по ГП (на 3/У с кад. № 44:27:030101:1030)
2	Сооружения трубопроводного транспорта	Газопровод-ввод к садовому товариществу по адресу: Костромская область, Костромской район, СНТ Здоровье (Караваевское)	44:07:000000:3640	Костромская область, Костромской район, СНТ Здоровье (Караваевское)
3	Сооружения трубопроводного транспорта	Газопровод-ввод к жилому дому по адресу: Костромская область, Красносельский район, д. Слободищево, д. 50	44:08:011501:174	Костромская область, Красносельский район, д. Слободищево, д. 50
4	Сооружения трубопроводного транспорта	Газопровод-ввод к жилому дому, расположенному по адресу: Костромская область, Судиславский район, п. Западный, ул. Лесная, д. 1	44:21:000000:804	Костромская область, Судиславский р-н, п. Западный, ул. Лесная, д. 1
5	Сооружения трубопроводного транспорта	Газопровод-ввод к жилому дому по адресу: Костромская область, Судиславский район, п. Раслово, ул. Геологов, д. 1А, кв. 1	44:21:000000:800	Костромская область, Судиславский р-н, п. Раслово, ул. Геологов, д. 1А, кв. 1

1	2	3	4	5
6	Сооружения трубопроводного транспорта	Газопровод-ввод к садовому товариществу по адресу: Костромская область, Костромской район, СНТ Караваево-1	44:07:000000:3642	Костромская область, Костромской р-н, п. Караваево, тер. СНТ Караваево-1
7	Сооружения трубопроводного транспорта	Газопровод-ввод к садовому товариществу по адресу: Костромская область, Костромской район, СНТ Уют (Караваевское)	44:07:000000:3641	Костромская область, Костромской район, СНТ Уют (Караваевское)
8	Сооружения трубопроводного транспорта	Газопроводы-вводы к жилым домам по адресу: Костромская область, Красносельский район, д. Слободищево, ул. Свободная, д. 18, д. 26, д. 30, д. 41	44:08:000000:1884	Костромская область, Красносельский р-н, д. Слободищево, ул. Свободная, д. 18, д. 26, д. 30, д. 41

Приложение № 2

к приказу департамента
имущественных и земельных
отношений
Костромской области
от «13» ноября 2024 года № 162-од

СВЕДЕНИЯ









о границах охранной зоны сооружения трубопроводного транспорта,
имеющего местоположение: Костромская область, г. Кострома,
пр-кт Речной, д. № 30 по ГП (на З/У с кад. № 44:27:030101:1030)

Обозначение характерных точек границ	Координаты, м	
	X	Y
1	297473.94	1211243.14
2	297473.90	1211256.13
3	297469.90	1211256.12
4	297469.94	1211243.13
1	297473.94	1211243.14



Масштаб 1:500

Условные обозначения

	Характерная точка границы ЗОУИТ
	Надписи номеров характерных точек границы ЗОУИТ
	Ось газопровода
	Граница ЗОУИТ
	Часть границы, сведения ЕГРН о которой позволяют однозначно определить ее положение на местности
	Надписи кадастрового номера земельного участка
	Граница кадастрового квартала
	Обозначение кадастрового квартала

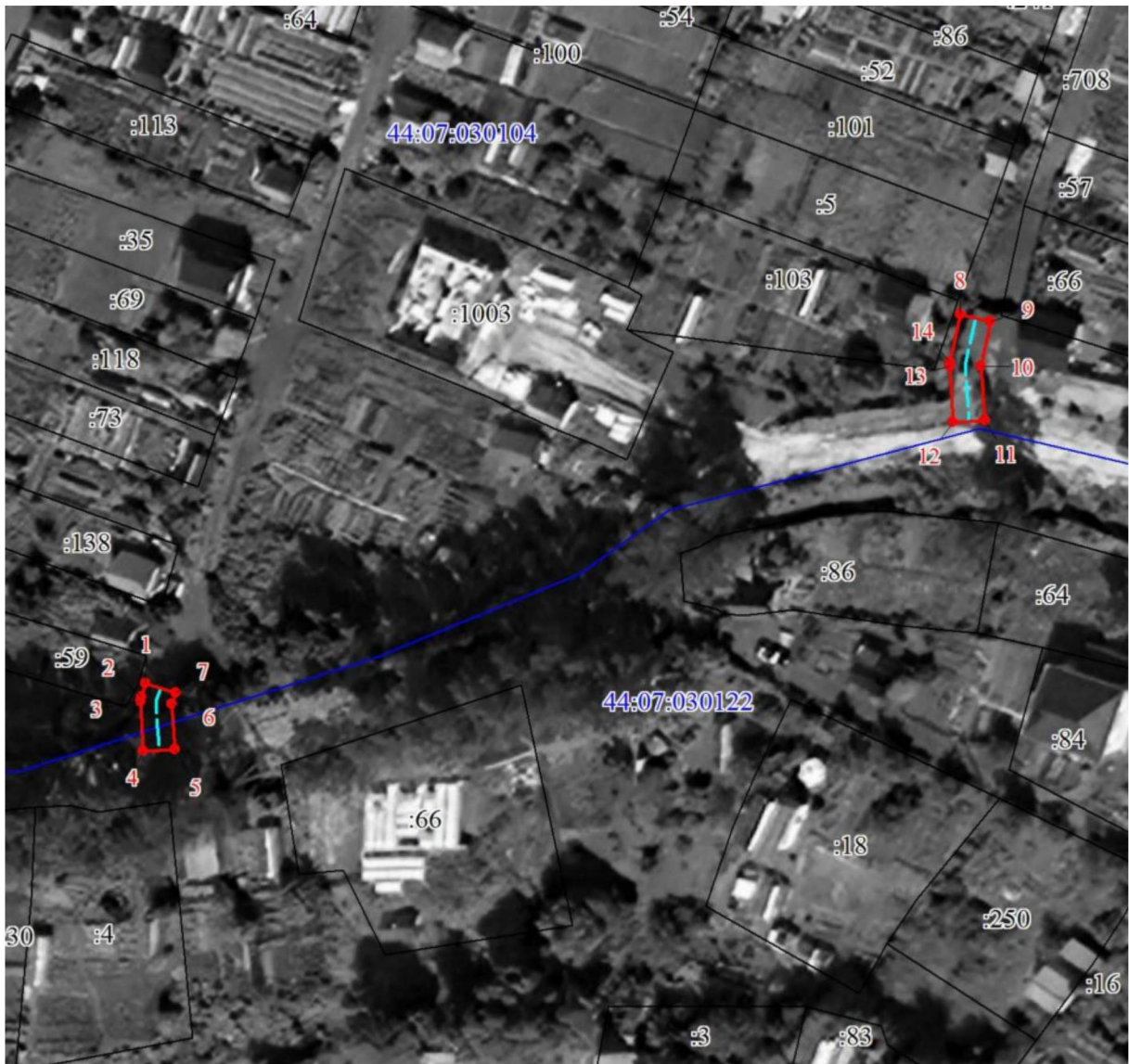
Приложение № 3

к приказу департамента
имущественных и земельных
отношений
Костромской области
от «13» ноября 2024 года № 162-од

СВЕДЕНИЯ









о границах охранной зоны сооружения трубопроводного транспорта,
имеющего местоположение: Костромская область, Костромской район,
СНТ Здоровье (Караваяевское)

Обозначение характерных точек границ	Координаты, м	
	X	Y
1	286557.06	1221691.46
2	286555.35	1221690.91
3	286554.72	1221690.80
4	286548.46	1221691.19
5	286548.67	1221695.18
6	286554.48	1221694.83
7	286555.90	1221695.29
1	286557.06	1221691.46
8	286604.03	1221795.26
9	286603.13	1221799.16
10	286597.41	1221797.89
11	286590.54	1221798.35
12	286590.28	1221794.36
13	286597.42	1221793.88
14	286598.00	1221793.92
8	286604.03	1221795.26



Масштаб 1:800

Условные обозначения

	Характерная точка границы ЗОУИТ
	Надписи номеров характерных точек границы ЗОУИТ
	Ось газопровода
	Граница ЗОУИТ
	Часть границы, сведения ЕГРН о которой позволяют однозначно определить ее положение на местности
	Надписи кадастрового номера земельного участка
	Граница кадастрового квартала
	Обозначение кадастрового квартала

Приложение № 4

к приказу департамента
имущественных и земельных
отношений
Костромской области
от «13» ноября 2024 года № 162-од

СВЕДЕНИЯ









о границах охранной зоны сооружения трубопроводного транспорта,
имеющего местоположение: Костромская область, Красносельский район,
д. Слободищево, д. 50

Обозначение характерных точек границ	Координаты, м	
	X	Y
1	275342.75	1224174.40
2	275343.74	1224176.20
3	275340.26	1224178.17
4	275339.27	1224176.39
1	275342.75	1224174.40



Масштаб 1:500

Условные обозначения

	Характерная точка границы ЗОУИТ
	Надписи номеров характерных точек границы ЗОУИТ
	Ось газопровода
	Граница ЗОУИТ
	Часть границы, сведения ЕГРН о которой позволяют однозначно определить ее положение на местности
	Надписи кадастрового номера земельного участка
	Граница кадастрового квартала
	Обозначение кадастрового квартала

Приложение № 5

к приказу департамента
имущественных и земельных
отношений
Костромской области
от «13» ноября 2024 года № 162-од

СВЕДЕНИЯ

о границах охранной зоны сооружения трубопроводного транспорта,
имеющего местоположение: Костромская область, Судиславский р-н,
п. Западный, ул. Лесная, д. 1

Обозначение характерных точек границ	Координаты, м	
	X	Y
1	2	3
1	302423.00	1256657.94
2	302423.64	1256657.83
3	302424.64	1256658.10
4	302425.43	1256658.89
5	302428.60	1256668.17
6	302434.41	1256688.34
7	302443.03	1256720.77
8	302449.84	1256746.64
9	302453.31	1256759.38
10	302455.40	1256767.18
11	302457.83	1256777.98
12	302457.22	1256785.02
13	302460.09	1256793.75
14	302466.67	1256804.51
15	302469.79	1256815.33
16	302476.08	1256841.76
17	302478.67	1256852.66
18	302482.79	1256866.24
19	302487.03	1256880.11
20	302492.17	1256896.48
21	302491.36	1256911.11
22	302487.34	1256944.76
23	302493.98	1256968.25
24	302497.73	1256981.28
25	302498.20	1256982.67
26	302501.35	1257001.56
27	302501.03	1257002.73









Обозначение характерных точек границ	Координаты, м	
	X	Y
1	2	3
28	302493.34	1257013.16
29	302487.84	1257020.70
30	302487.06	1257021.34
31	302471.22	1257028.50
32	302457.69	1257033.91
33	302442.60	1257038.35
34	302441.53	1257034.48
35	302456.30	1257030.16
36	302469.61	1257024.84
37	302484.92	1257017.92
38	302490.11	1257010.80
39	302497.22	1257001.14
40	302494.28	1256983.50
41	302493.95	1256982.55
42	302490.14	1256969.36
43	302483.28	1256945.09
44	302487.38	1256910.83
45	302488.15	1256897.00
46	302483.20	1256881.28
47	302478.97	1256867.41
48	302474.83	1256853.76
49	302472.19	1256842.70
50	302465.91	1256816.28
51	302462.98	1256806.15
52	302456.44	1256795.44
53	302453.16	1256785.52
54	302453.79	1256778.24


1	2	3
55	302451.53	1256768.18
56	302449.45	1256760.42
57	302445.98	1256747.69
58	302439.16	1256721.80
59	302430.56	1256689.43
60	302424.80	1256669.41
61	302422.40	1256662.37
62	302419.59	1256663.32
63	302407.39	1256670.50
64	302395.13	1256677.53
65	302390.69	1256678.88
66	302389.60	1256675.02
67	302393.51	1256673.85
68	302405.36	1256667.04
69	302417.93	1256659.65
1	302423.00	1256657.94



Масштаб 1:800









Условные обозначения

	Характерная точка границы ЗОУИТ
	Надписи номеров характерных точек границы ЗОУИТ
	Ось газопровода
	Граница ЗОУИТ
	Часть границы, сведения ЕГРН о которой позволяют однозначно определить ее положение на местности
	Надписи кадастрового номера земельного участка
	Граница кадастрового квартала
	Обозначение кадастрового квартала



Масштаб 1:800









Условные обозначения

	Характерная точка границы ЗОУИТ
	Надписи номеров характерных точек границы ЗОУИТ
	Ось газопровода
	Граница ЗОУИТ
	Часть границы, сведения ЕГРН о которой позволяют однозначно определить ее положение на местности
	Надписи кадастрового номера земельного участка
	Граница кадастрового квартала
	Обозначение кадастрового квартала



Масштаб 1:800

Условные обозначения

	Характерная точка границы ЗОУИТ
	Надписи номеров характерных точек границы ЗОУИТ
	Ось газопровода
	Граница ЗОУИТ
	Часть границы, сведения ЕПРН о которой позволяют однозначно определить ее положение на местности
	Надписи кадастрового номера земельного участка
	Граница кадастрового квартала
	Обозначение кадастрового квартала

Приложение № 6

к приказу департамента
имущественных и земельных
отношений
Костромской области
от «13» ноября 2024 года № 162-од

СВЕДЕНИЯ

о границах охранной зоны сооружения трубопроводного транспорта,
имеющего местоположение: Костромская область, Судиславский р-н,
п. Раслово, ул. Геологов, д. 1А, кв. 1

Обозначение характерных точек границ	Координаты, м	
	X	Y
1	2	3
1	296902.91	1243403.28
2	296900.16	1243406.00
3	296894.90	1243411.33
4	296889.12	1243416.51
5	296883.47	1243421.63
6	296879.22	1243425.69
7	296875.92	1243428.88
8	296871.47	1243433.15
9	296866.58	1243437.77
10	296859.16	1243445.44
11	296851.76	1243450.63
12	296844.43	1243455.75
13	296834.78	1243462.44
14	296827.10	1243467.79
15	296819.38	1243473.27
16	296811.16	1243478.89
17	296803.34	1243484.25
18	296799.89	1243486.65
19	296795.72	1243489.69
20	296790.42	1243493.43
21	296788.39	1243494.91
22	296787.39	1243495.18
23	296786.39	1243494.91
24	296785.77	1243494.36
25	296779.82	1243486.21
26	296771.81	1243475.29
27	296769.31	1243471.80

Обозначение характерных точек границ	Координаты, м	
	X	Y
1	2	3
28	296767.13	1243473.45
29	296762.60	1243477.11
30	296756.65	1243481.86
31	296752.10	1243485.51
32	296747.81	1243489.01
33	296741.37	1243493.94
34	296739.28	1243495.60
35	296738.23	1243495.89
36	296737.75	1243495.81
37	296732.79	1243494.56
38	296723.24	1243492.20
39	296719.65	1243491.31
40	296714.96	1243492.39
41	296705.56	1243494.66
42	296697.85	1243496.00
43	296696.79	1243495.71
44	296696.23	1243495.23
45	296686.35	1243482.91
46	296682.11	1243477.44
47	296676.79	1243471.19
48	296670.21	1243463.13
49	296665.67	1243466.36
50	296662.81	1243468.40
51	296657.85	1243472.29
52	296652.36	1243476.52
53	296649.92	1243473.36
54	296655.39	1243469.13









1	2	3
55	296660.38	1243465.23
56	296663.35	1243463.10
57	296667.68	1243460.02
58	296664.00	1243455.47
59	296667.10	1243452.95
60	296672.10	1243459.13
61	296679.88	1243468.64
62	296685.24	1243474.95
63	296689.50	1243480.45
64	296698.61	1243491.81
65	296704.69	1243490.75
66	296714.03	1243488.50
67	296719.43	1243487.25
68	296719.93	1243487.25
69	296724.21	1243488.32
70	296733.77	1243490.68
71	296737.77	1243491.69
72	296738.93	1243490.78
73	296745.30	1243485.89
74	296749.59	1243482.40
75	296754.15	1243478.74
76	296760.09	1243474.00
77	296764.64	1243470.32
78	296768.49	1243467.39
79	296774.72	1243462.49
80	296777.20	1243465.63
81	296772.47	1243469.35

1	2	3
82	296775.05	1243472.93
83	296783.05	1243483.84
84	296787.82	1243490.38
85	296793.38	1243486.45
86	296797.59	1243483.38
87	296801.07	1243480.95
88	296808.90	1243475.59
89	296817.07	1243470.00
90	296824.79	1243464.52
91	296832.49	1243459.16
92	296842.14	1243452.47
93	296849.46	1243447.35
94	296856.56	1243442.38
95	296863.74	1243434.96
96	296868.71	1243430.26
97	296873.15	1243426.00
98	296876.45	1243422.80
99	296880.73	1243418.72
100	296886.45	1243413.53
101	296892.19	1243408.39
102	296898.71	1243401.77
103	296899.13	1243401.44
104	296900.13	1243401.18
105	296901.13	1243401.44
106	296901.59	1243401.80
1	296902.91	1243403.28



Масштаб 1:500







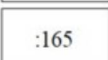

Условные обозначения

	Характерная точка границы ЗОУИТ
	Надписи номеров характерных точек границы ЗОУИТ
	Образуемая граница ЗОУИТ
	Часть границы, сведения ЕГРН о которой позволяют однозначно определить ее положение на местности
	Граница кадастрового квартала
	Ось газопровода
	Надписи кадастрового номера земельного участка
	Обозначение кадастрового квартала



Масштаб 1:500







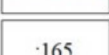

Условные обозначения

	Характерная точка границы ЗОУИТ
	Надписи номеров характерных точек границы ЗОУИТ
	Образуемая граница ЗОУИТ
	Часть границы, сведения ЕГРН о которой позволяют однозначно определить ее положение на местности
	Граница кадастрового квартала
	Ось газопровода
	Надписи кадастрового номера земельного участка
	Обозначение кадастрового квартала



Масштаб 1:500







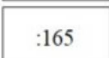

Условные обозначения

	Характерная точка границы ЗОУИТ
	Надписи номеров характерных точек границы ЗОУИТ
	Образуемая граница ЗОУИТ
	Часть границы, сведения ЕГРН о которой позволяют однозначно определить ее положение на местности
	Граница кадастрового квартала
	Ось газопровода
	Надписи кадастрового номера земельного участка
	Обозначение кадастрового квартала



Масштаб 1:500

Условные обозначения

	Характерная точка границы ЗОУИТ
	Надписи номеров характерных точек границы ЗОУИТ
	Образуемая граница ЗОУИТ
	Часть границы, сведения ЕГРН о которой позволяют однозначно определить ее положение на местности
	Граница кадастрового квартала
	Ось газопровода
	Надписи кадастрового номера земельного участка
	Обозначение кадастрового квартала

Приложение № 7

к приказу департамента
имущественных и земельных
отношений
Костромской области
от «13» ноября 2024 года № 162-од

СВЕДЕНИЯ

о границах охранной зоны сооружения трубопроводного транспорта,
имеющего местоположение: Костромская область, Костромской р-н,
п. Караваево, тер. СНТ Караваево-1

Обозначение характерных точек границ	Координаты, м	
	X	Y
1	2	3
1	286487.24	1222024.28
2	286487.49	1222025.45
3	286487.09	1222026.56
4	286486.19	1222027.43
5	286485.19	1222027.70
6	286484.15	1222027.42
7	286481.69	1222025.69
8	286480.15	1222024.59
9	286475.21	1222021.84
10	286474.47	1222021.10
11	286474.20	1222020.10
12	286474.43	1222019.17
13	286478.01	1222012.39
14	286481.22	1222004.81
15	286486.32	1221993.65
16	286492.18	1221979.74
17	286498.82	1221963.61
18	286502.72	1221953.42
19	286506.28	1221942.41
20	286516.21	1221916.84
21	286521.01	1221905.77
22	286523.33	1221901.17
23	286532.37	1221889.01
24	286536.92	1221883.10
25	286541.11	1221879.23
26	286543.13	1221876.99
27	286545.61	1221872.29

Обозначение характерных точек границ	Координаты, м	
	X	Y
1	2	3
28	286549.06	1221866.30
29	286558.50	1221855.59
30	286563.96	1221849.37
31	286570.78	1221840.65
32	286571.42	1221840.10
33	286576.32	1221838.36
34	286582.46	1221836.49
35	286584.52	1221831.98
36	286587.81	1221821.75
37	286589.97	1221814.93
38	286590.10	1221809.22
39	286589.45	1221802.94
40	286588.43	1221796.82
41	286587.03	1221787.48
42	286584.12	1221774.21
43	286580.78	1221764.85
44	286577.49	1221759.30
45	286574.78	1221756.37
46	286568.50	1221751.69
47	286563.41	1221746.60
48	286560.43	1221741.42
49	286558.07	1221735.82
50	286557.91	1221735.05
51	286558.02	1221731.18
52	286553.34	1221715.58
53	286551.14	1221706.42
54	286547.72	1221700.67

1	2	3
55	286547.49	1221700.05
56	286546.74	1221696.13
57	286546.39	1221693.39
58	286544.68	1221673.82
59	286542.52	1221660.99
60	286542.63	1221651.18
61	286543.28	1221642.48
62	286543.37	1221628.02
63	286542.60	1221619.88
64	286543.16	1221609.77
65	286547.18	1221577.41
66	286551.22	1221560.10
67	286554.88	1221547.36
68	286557.73	1221535.84
69	286558.08	1221532.14
70	286557.95	1221527.88
71	286553.14	1221517.71
72	286552.19	1221516.07
73	286551.06	1221514.88
74	286534.86	1221503.08
75	286522.79	1221494.69
76	286510.84	1221486.73
77	286499.99	1221479.33
78	286489.76	1221471.70
79	286477.65	1221463.40
80	286466.34	1221455.97
81	286458.52	1221450.53
82	286452.31	1221446.13
83	286441.08	1221438.57
84	286430.45	1221431.25
85	286413.75	1221420.39
86	286402.54	1221413.20
87	286392.52	1221406.58
88	286383.70	1221400.64
89	286376.49	1221395.88
90	286370.04	1221391.70
91	286362.19	1221386.46
92	286351.06	1221379.19
93	286343.19	1221373.93
94	286339.85	1221372.05
95	286338.49	1221371.44
96	286333.73	1221394.04
97	286331.73	1221412.41

1	2	3
98	286330.95	1221424.96
99	286330.68	1221425.83
100	286329.95	1221426.56
101	286329.01	1221426.83
102	286322.61	1221427.03
103	286322.49	1221423.03
104	286327.07	1221422.89
105	286327.74	1221412.11
106	286329.77	1221393.41
107	286334.61	1221370.39
108	286335.78	1221367.83
109	286336.53	1221367.08
110	286337.53	1221366.81
111	286338.35	1221366.99
112	286341.57	1221368.44
113	286345.28	1221370.51
114	286353.27	1221375.86
115	286364.40	1221383.13
116	286372.23	1221388.35
117	286378.68	1221392.53
118	286385.93	1221397.32
119	286394.75	1221403.26
120	286404.73	1221409.85
121	286415.93	1221417.03
122	286432.65	1221427.91
123	286443.33	1221435.26
124	286454.57	1221442.82
125	286460.81	1221447.25
126	286468.60	1221452.67
127	286479.86	1221460.07
128	286492.05	1221468.42
129	286502.35	1221476.10
130	286513.09	1221483.42
131	286525.03	1221491.38
132	286537.20	1221499.83
133	286553.70	1221511.85
134	286555.39	1221513.63
135	286556.18	1221514.90
136	286556.94	1221515.67
137	286557.64	1221515.29
138	286559.52	1221518.83
139	286558.80	1221519.21
140	286562.18	1221526.51

1	2	3
141	286562.36	1221527.30
142	286562.50	1221532.28
143	286562.03	1221536.61
144	286559.09	1221548.45
145	286555.46	1221561.11
146	286552.09	1221576.17
147	286553.08	1221576.30
148	286552.56	1221580.26
149	286551.39	1221580.11
150	286547.66	1221609.23
151	286546.98	1221619.81
152	286547.77	1221627.61
153	286547.61	1221640.62
154	286549.70	1221640.67
155	286549.60	1221644.67
156	286547.45	1221644.62
157	286547.00	1221651.37
158	286546.83	1221660.68
159	286548.89	1221673.33
160	286550.49	1221691.08
161	286554.62	1221690.87
162	286554.82	1221694.87
163	286550.89	1221695.07
164	286550.94	1221695.54
165	286551.55	1221698.90
166	286554.91	1221704.57
167	286555.13	1221705.12
168	286557.41	1221714.43
169	286562.19	1221730.30
170	286562.27	1221730.87
171	286562.28	1221732.75
172	286562.19	1221734.61
173	286564.16	1221739.46
174	286566.79	1221744.00
175	286571.34	1221748.55
176	286577.41	1221753.01
177	286581.01	1221756.70
178	286584.59	1221763.10
179	286588.11	1221772.99
180	286591.19	1221786.74
181	286592.38	1221794.38
182	286597.89	1221794.00
183	286604.05	1221795.39









1	2	3
184	286603.17	1221799.29
185	286597.57	1221798.03
186	286593.03	1221798.35
187	286593.72	1221802.43
188	286594.40	1221809.01
189	286594.29	1221815.61
190	286591.98	1221823.18
191	286588.59	1221833.58
192	286586.60	1221837.76
193	286586.82	1221837.97
194	286584.00	1221840.81
195	286583.76	1221840.57
196	286577.93	1221842.38
197	286573.81	1221843.81
198	286567.24	1221852.21
199	286563.04	1221856.88
200	286563.56	1221857.34
201	286560.94	1221860.36
202	286560.39	1221859.88
203	286552.61	1221868.83
204	286546.69	1221879.55
205	286544.22	1221882.31
206	286540.13	1221886.04
207	286535.85	1221891.68
208	286527.03	1221903.48
209	286525.67	1221906.15
210	286526.81	1221906.93
211	286528.49	1221908.35
212	286530.55	1221911.03
213	286527.37	1221913.47
214	286525.57	1221911.13
215	286524.38	1221910.12
216	286523.97	1221909.84
217	286520.27	1221918.54
218	286516.77	1221927.30
219	286510.31	1221943.85
220	286506.65	1221954.82
221	286504.00	1221961.88
222	286496.14	1221981.33
223	286490.52	1221994.76
224	286485.49	1222006.15
225	286482.71	1222012.42
226	286482.85	1222012.48

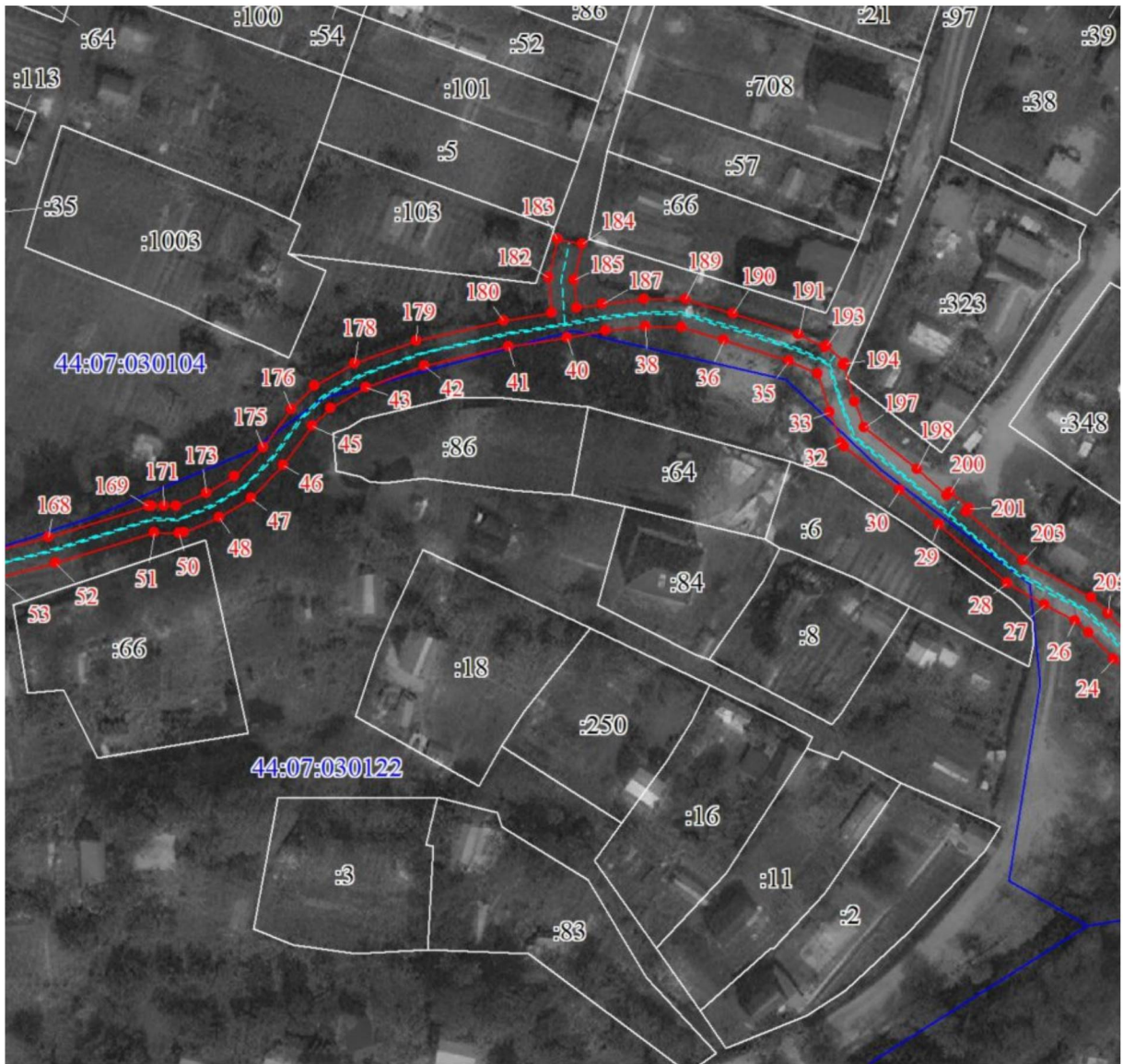
1	2	3
227	286481.09	1222016.08
228	286480.99	1222016.03
229	286479.46	1222019.04
230	286482.35	1222020.61
231	286484.39	1222021.88
232	286486.67	1222023.43
1	286487.24	1222024.28



Масштаб 1:1000









Условные обозначения

	Характерная точка границы ЗОУИП
	Надписи номеров характерных точек границы ЗОУИП
	Образуемая граница ЗОУИП
	Граница кадастрового квартала
	Часть границы, сведения ЕГРН о которой позволяют однозначно определить ее положение на местности
	Ось газопровода
	Надписи кадастрового номера земельного участка
	Обозначение кадастрового квартала



Масштаб 1:1000









Условные обозначения

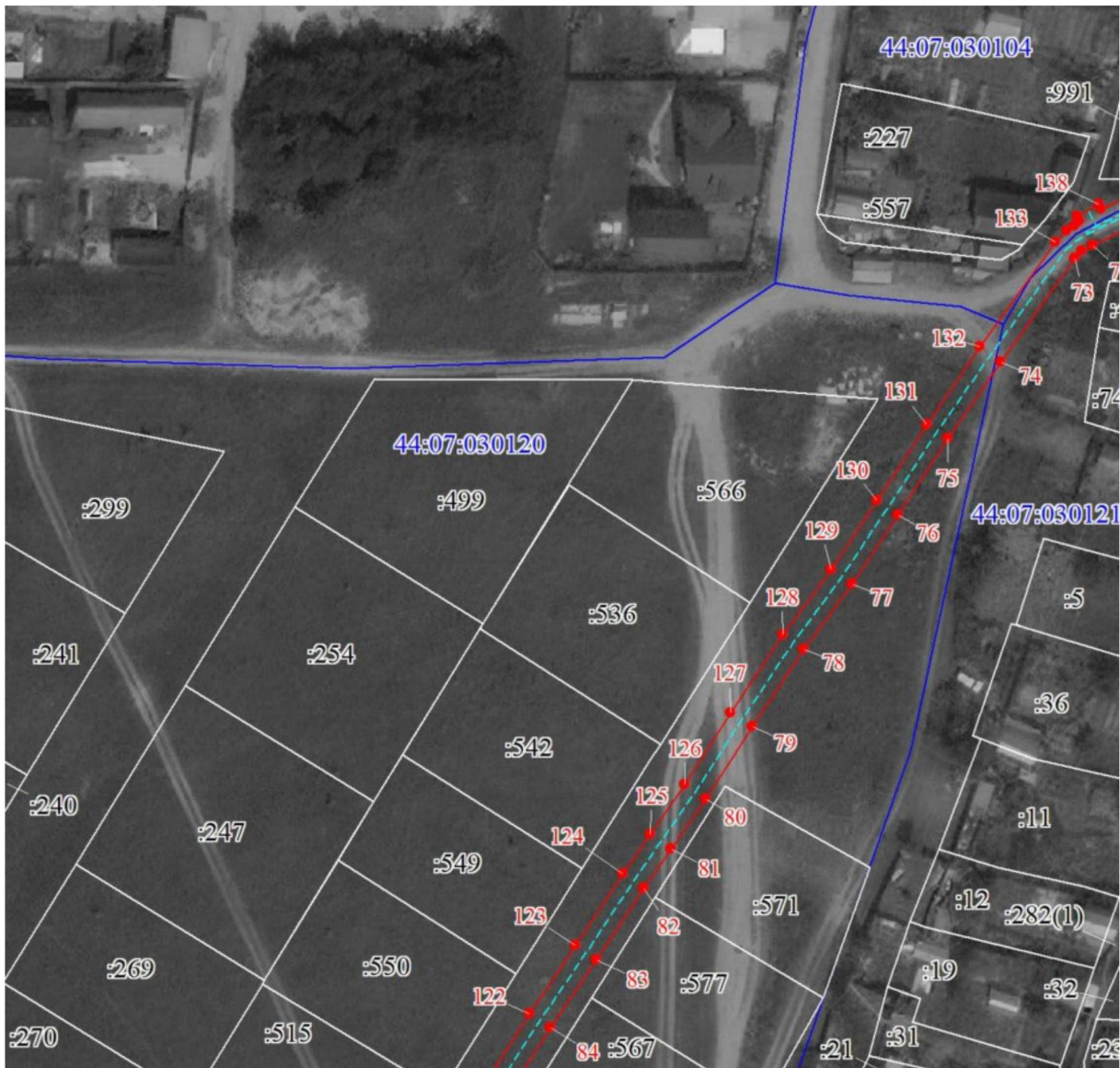
	Характерная точка границы ЗОУИП
	Надписи номеров характерных точек границы ЗОУИП
	Образуемая граница ЗОУИП
	Граница кадастрового квартала
	Часть границы, сведения ЕГРН о которой позволяют однозначно определить ее положение на местности
	Ось газопровода
	Надписи кадастрового номера земельного участка
	Обозначение кадастрового квартала



Масштаб 1:1000








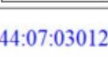
Условные обозначения

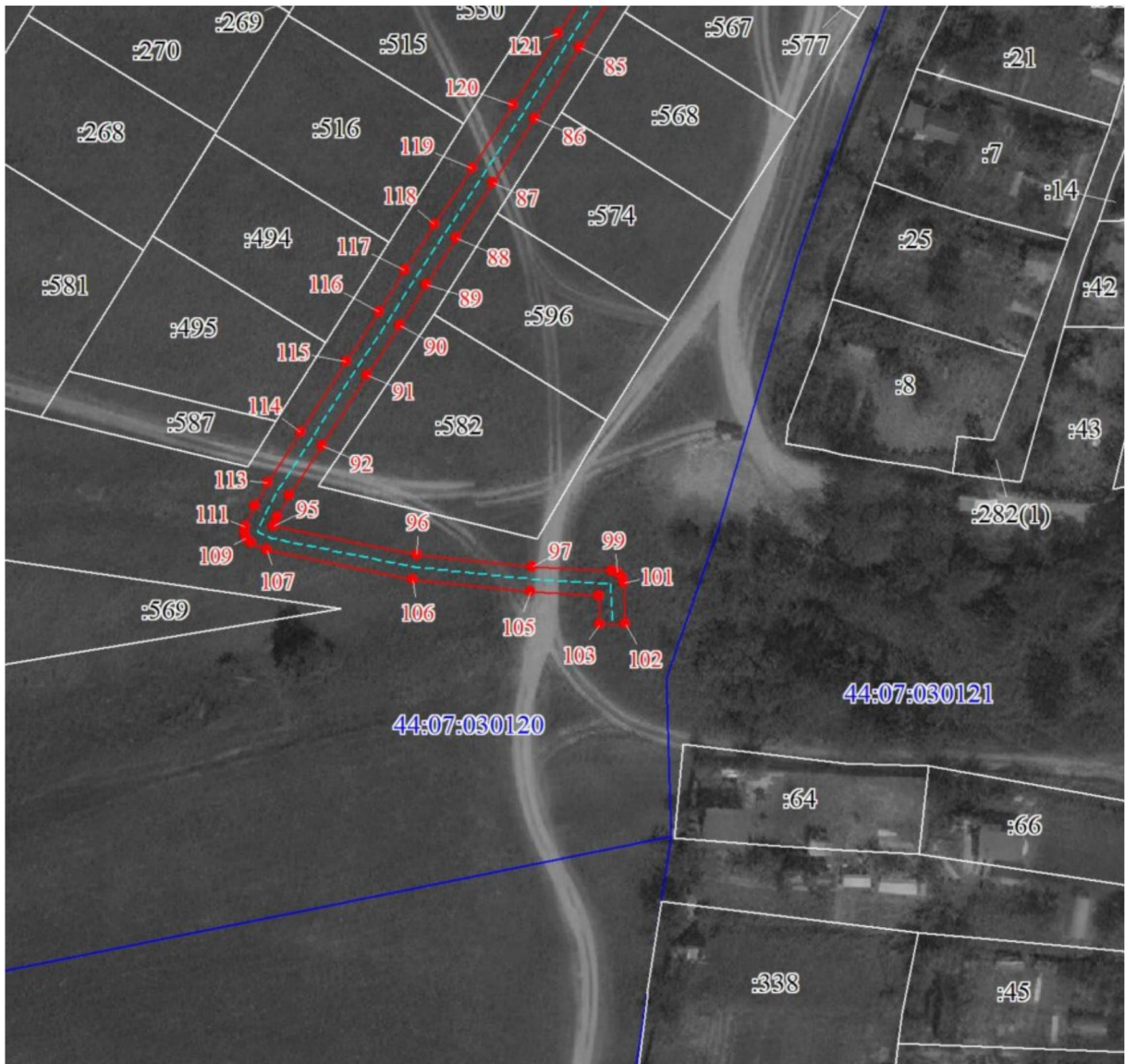
	Характерная точка границы ЗОУИТ
	Надписи номеров характерных точек границы ЗОУИТ
	Образуемая граница ЗОУИТ
	Граница кадастрового квартала
	Часть границы, сведения ЕГРН о которой позволяют однозначно определить ее положение на местности
	Ось газопровода
	Надписи кадастрового номера земельного участка
	Обозначение кадастрового квартала



Масштаб 1:1000









Условные обозначения

	Характерная точка границы ЗОУИТ
	Надписи номеров характерных точек границы ЗОУИТ
	Образуемая граница ЗОУИТ
	Граница кадастрового квартала
	Часть границы, сведения ЕГРН о которой позволяют однозначно определить ее положение на местности
	Ось газопровода
	Надписи кадастрового номера земельного участка
	Обозначение кадастрового квартала



Масштаб 1:1000

Условные обозначения

	Характерная точка границы ЗОУИП
	Надписи номеров характерных точек границы ЗОУИП
	Образуемая граница ЗОУИП
	Граница кадастрового квартала
	Часть границы, сведения ЕГРН о которой позволяют однозначно определить ее положение на местности
	Ось газопровода
	Надписи кадастрового номера земельного участка
	Обозначение кадастрового квартала

Приложение № 8

к приказу департамента
имущественных и земельных
отношений
Костромской области
от «13» ноября 2024 года № 162-од

СВЕДЕНИЯ

о границах охранной зоны сооружения трубопроводного транспорта,
имеющего местоположение: Костромская область, Костромской район,
СНТ Уют (Караваевское)

Обозначение характерных точек границ	Координаты, м	
	X	Y
1	2	3
1	286297.66	1221520.49
2	286293.74	1221519.84
3	286291.41	1221519.29
4	286292.33	1221515.39
5	286294.73	1221515.96
6	286296.54	1221509.80
7	286299.85	1221495.72
8	286300.35	1221491.24
9	286300.98	1221486.65
10	286301.55	1221475.19
11	286302.31	1221463.52
12	286303.05	1221453.64
13	286304.06	1221444.96
14	286304.69	1221440.65
15	286305.22	1221438.70
16	286303.54	1221438.48
17	286304.04	1221434.52
18	286306.16	1221434.78
19	286306.39	1221433.71
20	286307.85	1221428.88
21	286308.59	1221425.03
22	286310.39	1221425.15
23	286319.17	1221425.79
24	286318.91	1221424.77
25	286319.24	1221422.46
26	286319.49	1221421.77
27	286319.73	1221420.30

Обозначение характерных точек границ	Координаты, м	
	X	Y
1	2	3
28	286309.75	1221418.70
29	286298.12	1221418.96
30	286276.41	1221421.31
31	286264.28	1221422.53
32	286250.24	1221421.76
33	286211.42	1221414.82
34	286176.15	1221408.69
35	286148.83	1221403.22
36	286129.76	1221400.11
37	286122.02	1221399.70
38	286117.17	1221398.77
39	286103.05	1221398.26
40	286085.60	1221397.20
41	286068.51	1221396.14
42	286050.66	1221395.25
43	286015.37	1221388.96
44	286002.06	1221387.05
45	285982.67	1221383.42
46	285964.00	1221380.84
47	285949.74	1221379.44
48	285934.78	1221378.60
49	285895.98	1221377.90
50	285879.26	1221377.30
51	285862.57	1221376.41
52	285845.83	1221375.61
53	285836.32	1221375.23
54	285826.99	1221375.50









1	2	3
55	285809.33	1221380.35
56	285801.63	1221382.50
57	285798.89	1221383.28
58	285791.79	1221385.61
59	285775.94	1221384.62
60	285769.54	1221384.29
61	285760.63	1221383.31
62	285759.48	1221383.04
63	285749.81	1221381.38
64	285750.49	1221377.44
65	285760.26	1221379.12
66	285761.27	1221379.36
67	285769.92	1221380.31
68	285776.15	1221380.62
69	285791.26	1221381.57
70	285797.69	1221379.47
71	285800.55	1221378.65
72	285808.26	1221376.49
73	285826.36	1221371.52
74	285836.33	1221371.23
75	285846.02	1221371.61
76	285862.78	1221372.41
77	285879.46	1221373.30
78	285896.07	1221373.90
79	285934.96	1221374.60
80	285950.08	1221375.46
81	285964.50	1221376.87
82	285983.36	1221379.48
83	286002.67	1221383.10
84	286016.04	1221385.02
85	286050.99	1221391.26
86	286068.74	1221392.14
87	286085.84	1221393.20
88	286103.22	1221394.26

1	2	3
89	286117.66	1221394.78
90	286122.43	1221395.72
91	286130.12	1221396.11
92	286149.58	1221399.29
93	286176.91	1221404.76
94	286212.12	1221410.88
95	286250.75	1221417.79
96	286264.23	1221418.50
97	286275.98	1221417.33
98	286297.77	1221414.97
99	286310.01	1221414.68
100	286322.04	1221416.62
101	286322.72	1221416.86
102	286323.45	1221417.59
103	286323.72	1221418.59
104	286323.37	1221421.84
105	286323.64	1221422.84
106	286322.81	1221430.06
107	286320.73	1221429.91
108	286311.91	1221429.28
109	286310.29	1221434.62
110	286309.70	1221437.41
111	286308.62	1221441.46
112	286308.02	1221445.51
113	286307.03	1221454.06
114	286306.31	1221463.79
115	286305.55	1221475.44
116	286304.97	1221487.01
117	286304.32	1221491.71
118	286303.80	1221496.41
119	286300.42	1221510.80
120	286298.05	1221518.86
1	286297.66	1221520.49



Масштаб 1:500









Условные обозначения

	Характерная точка границы ЗОУИТ
	Надписи номеров характерных точек границы ЗОУИТ
	Образуемая граница ЗОУИТ
	Граница кадастрового квартала
	Часть границы, сведения ЕГРН о которой позволяют однозначно определить ее положение на местности
	Ось газопровода
	Надписи кадастрового номера земельного участка
	Обозначение кадастрового квартала



Масштаб 1:500









Условные обозначения

	Характерная точка границы ЗОУИП
	Надписи номеров характерных точек границы ЗОУИП
	Образуемая граница ЗОУИП
	Граница кадастрового квартала
	Часть границы, сведения ЕГРН о которой позволяют однозначно определить ее положение на местности
	Ось газопровода
	Надписи кадастрового номера земельного участка
	Обозначение кадастрового квартала



Масштаб 1:500









Условные обозначения

	Характерная точка границы ЗОУИТ
	Надписи номеров характерных точек границы ЗОУИТ
	Образуемая граница ЗОУИТ
	Граница кадастрового квартала
	Часть границы, сведения ЕГРН о которой позволяют однозначно определить ее положение на местности
	Ось газопровода
	Надписи кадастрового номера земельного участка
	Обозначение кадастрового квартала



Масштаб 1:500









Условные обозначения

	Характерная точка границы ЗОУИТ
	Надписи номеров характерных точек границы ЗОУИТ
	Образуемая граница ЗОУИТ
	Граница кадастрового квартала
	Часть границы, сведения ЕГРН о которой позволяют однозначно определить ее положение на местности
	Ось газопровода
	Надписи кадастрового номера земельного участка
	Обозначение кадастрового квартала



Масштаб 1:500









Условные обозначения

	Характерная точка границы ЗОУИП
	Надписи номеров характерных точек границы ЗОУИП
	Образуемая граница ЗОУИП
	Граница кадастрового квартала
	Часть границы, сведения ЕГРН о которой позволяют однозначно определить ее положение на местности
	Ось газопровода
	Надписи кадастрового номера земельного участка
	Обозначение кадастрового квартала



Масштаб 1:500









Условные обозначения

	Характерная точка границы ЗОУИП
	Надписи номеров характерных точек границы ЗОУИП
	Образуемая граница ЗОУИП
	Граница кадастрового квартала
	Часть границы, сведения ЕГРН о которой позволяют однозначно определить ее положение на местности
	Ось газопровода
	Надписи кадастрового номера земельного участка
	Обозначение кадастрового квартала



Масштаб 1:500









Условные обозначения

	Характерная точка границы ЗОУИП
	Надписи номеров характерных точек границы ЗОУИП
	Образующая граница ЗОУИП
	Граница кадастрового квартала
	Часть границы, сведения ЕГРН о которой позволяют однозначно определить ее положение на местности
	Ось газопровода
	Надписи кадастрового номера земельного участка
	Обозначение кадастрового квартала



Масштаб 1:500

Условные обозначения

	Характерная точка границы ЗОУИП
	Надписи номеров характерных точек границы ЗОУИП
	Образуемая граница ЗОУИП
	Граница кадастрового квартала
	Часть границы, сведения ЕГРН о которой позволяют однозначно определить ее положение на местности
	Ось газопровода
	Надписи кадастрового номера земельного участка
	Обозначение кадастрового квартала

Приложение № 9

к приказу департамента
имущественных и земельных
отношений
Костромской области
от «13» ноября 2024 года № 162-од

СВЕДЕНИЯ

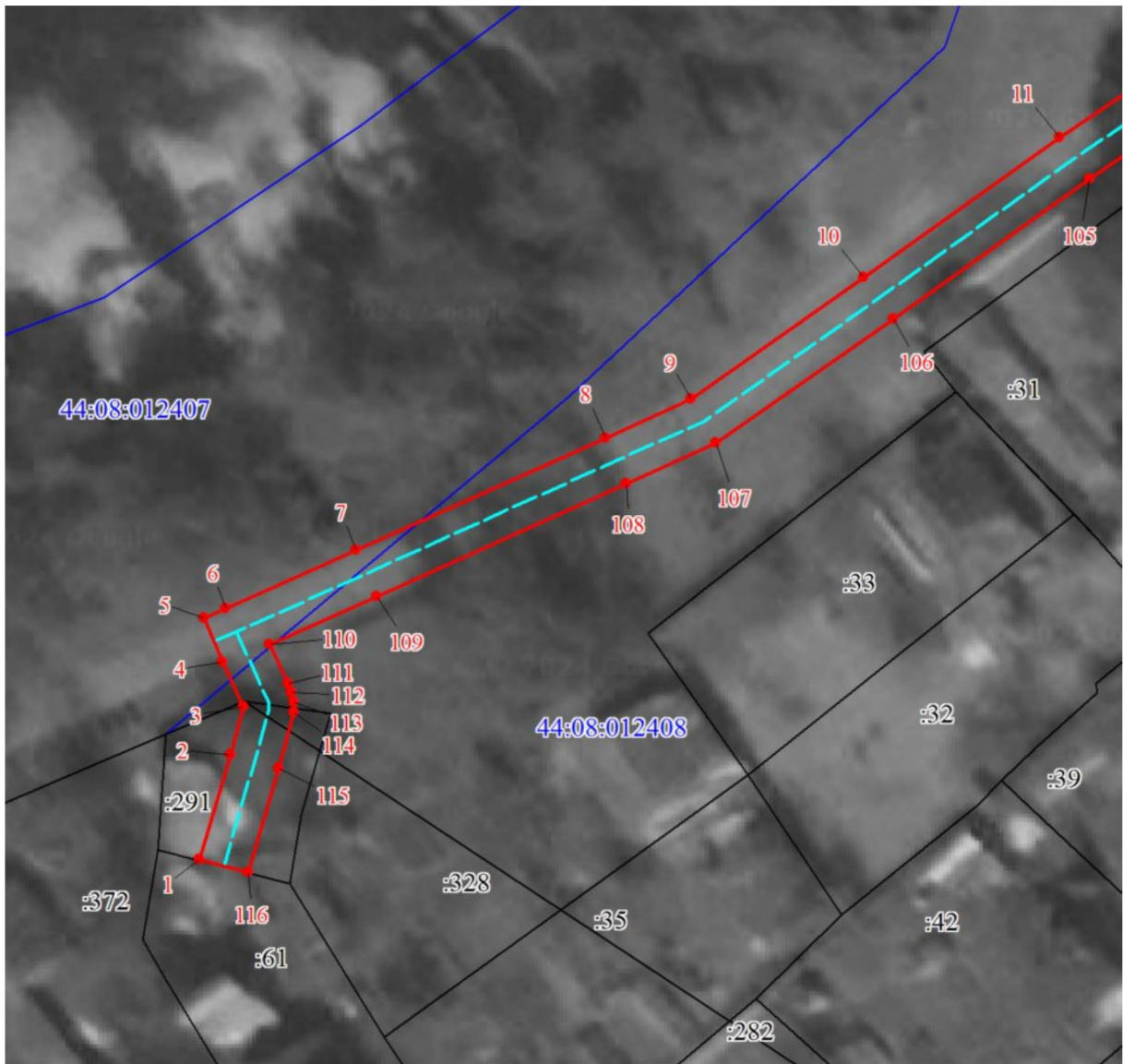
о границах охранной зоны сооружения трубопроводного транспорта,
имеющего местоположение: Костромская область, Красносельский р-н,
д. Слободищево, ул. Свободная, д. 18, д. 26, д. 30, д. 41

Обозначение характерных точек границ	Координаты, м	
	X	Y
1	2	3
1	275316.92	1223865.20
2	275325.24	1223867.71
3	275329.03	1223868.77
4	275332.60	1223867.14
5	275336.14	1223865.72
6	275336.85	1223867.46
7	275341.45	1223877.87
8	275350.30	1223897.74
9	275353.34	1223904.60
10	275362.94	1223918.39
11	275374.02	1223934.06
12	275378.90	1223941.33
13	275380.98	1223949.44
14	275383.77	1223957.15
15	275385.26	1223961.10
16	275386.86	1223963.50
17	275392.03	1223971.43
18	275392.25	1223971.35
19	275394.48	1223974.75
20	275394.23	1223974.87
21	275395.09	1223976.22
22	275402.79	1223988.65
23	275404.10	1223990.04
24	275405.19	1223988.37
25	275405.87	1223987.72
26	275406.87	1223987.45
27	275408.00	1223987.80

Обозначение характерных точек границ	Координаты, м	
	X	Y
1	2	3
28	275410.25	1223989.34
29	275411.14	1223990.11
30	275412.58	1223988.15
31	275415.21	1223983.51
32	275418.24	1223979.78
33	275419.73	1223977.75
34	275419.05	1223975.94
35	275418.93	1223975.24
36	275419.28	1223974.11
37	275422.58	1223969.30
38	275423.23	1223968.70
39	275424.35	1223968.41
40	275427.18	1223969.00
41	275427.27	1223968.28
42	275431.27	1223968.65
43	275430.84	1223971.67
44	275430.59	1223972.39
45	275429.86	1223973.12
46	275428.75	1223973.42
47	275425.13	1223972.66
48	275423.16	1223975.51
49	275423.85	1223977.38
50	275423.98	1223978.07
51	275423.71	1223979.07
52	275421.43	1223982.20
53	275418.42	1223985.90
54	275416.01	1223990.21









1	2	3
55	275413.08	1223994.23
56	275412.46	1223994.78
57	275411.46	1223995.05
58	275410.35	1223994.74
59	275407.89	1223992.57
60	275407.44	1223992.26
61	275405.78	1223994.83
62	275405.10	1223995.47
63	275404.34	1223995.70
64	275402.94	1223997.58
65	275404.83	1223999.03
66	275408.32	1224001.36
67	275406.05	1224004.67
68	275402.55	1224002.33
69	275400.63	1224000.85
70	275396.90	1224006.14
71	275391.77	1224013.42
72	275384.58	1224023.76
73	275379.98	1224030.43
74	275375.70	1224036.83
75	275373.67	1224039.81
76	275367.38	1224048.34
77	275364.39	1224052.52
78	275355.77	1224063.48
79	275351.16	1224070.10
80	275347.32	1224075.61
81	275341.80	1224082.43
82	275338.73	1224079.87
83	275344.08	1224073.26
84	275347.88	1224067.81
85	275352.54	1224061.12
86	275361.16	1224050.16

1	2	3
87	275364.14	1224046.00
88	275370.39	1224037.54
89	275372.37	1224034.61
90	275376.67	1224028.19
91	275381.28	1224021.50
92	275388.50	1224011.11
93	275393.62	1224003.84
94	275397.33	1223998.56
95	275398.72	1223996.55
96	275401.38	1223992.99
97	275399.58	1223991.04
98	275391.71	1223978.35
99	275389.53	1223974.93
100	275383.53	1223965.71
101	275381.66	1223962.89
102	275380.02	1223958.54
103	275377.19	1223950.71
104	275375.20	1223943.00
105	275370.73	1223936.36
106	275359.66	1223920.70
107	275349.83	1223906.55
108	275346.65	1223899.36
109	275337.79	1223879.50
110	275334.00	1223870.90
111	275330.84	1223872.34
112	275330.19	1223872.63
113	275329.38	1223872.80
114	275328.55	1223872.78
115	275324.14	1223871.55
116	275315.85	1223869.05
1	275316.92	1223865.20



Масштаб 1:500









Условные обозначения

	Характерная точка границы ЗОУИТ
	Надписи номеров характерных точек границы ЗОУИТ
	Ось газопровода
	Граница ЗОУИТ
	Часть границы, сведения ЕГРН о которой позволяют однозначно определить ее положение на местности
	Надписи кадастрового номера земельного участка
	Граница кадастрового квартала
	Обозначение кадастрового квартала



Масштаб 1:500









Условные обозначения

	Характерная точка границы ЗОУИТ
	Надписи номеров характерных точек границы ЗОУИТ
	Ось газопровода
	Граница ЗОУИТ
	Часть границы, сведения ЕГРН о которой позволяют однозначно определить ее положение на местности
	Надписи кадастрового номера земельного участка
	Граница кадастрового квартала
	Обозначение кадастрового квартала



Масштаб 1:500

Условные обозначения

	Характерная точка границы ЗОУИТ
	Надписи номеров характерных точек границы ЗОУИТ
	Ось газопровода
	Граница ЗОУИТ
	Часть границы, сведения ЕГРН о которой позволяют однозначно определить ее положение на местности
	Надписи кадастрового номера земельного участка
	Граница кадастрового квартала
	Обозначение кадастрового квартала