



**ДЕПАРТАМЕНТ
ИМУЩЕСТВЕННЫХ И ЗЕМЕЛЬНЫХ ОТНОШЕНИЙ
КОСТРОМСКОЙ ОБЛАСТИ**

ПРИКАЗ

от «26» ноября 2024 года № 166-од

г. Кострома

**Об установлении охранной зоны газопровода
газораспределительной сети**

В соответствии с подпунктом 1 пункта 2 статьи 56, статьями 105, 106 Земельного кодекса Российской Федерации, постановлением Правительства Российской Федерации от 20 ноября 2000 года № 878 «Об утверждении Правил охраны газораспределительных сетей», Законом Костромской области от 18 июля 2002 года № 68-ЗКО «О разграничении полномочий между органами государственной власти Костромской области в сфере регулирования земельных отношений», постановлением губернатора Костромской области от 29 мая 2015 года № 96 «О департаменте имущественных и земельных отношений Костромской области», на основании обращения ООО «Газпром газораспределение Кострома»,

ПРИКАЗЫВАЮ:

1. Установить охранную зону следующего газопровода газораспределительной сети:

наименование объекта: к жилому дому (кадастровый № 44:27:020329:21) и нежилому зданию (кадастровый № 44:27:020329:654),

назначение объекта: сооружения трубопроводного транспорта,

кадастровый номер объекта: 44:27:000000:17351,

местоположение объекта: Костромская область, г. Кострома, ул. Боровая, д. 34А;

находящегося в собственности общества с ограниченной ответственностью «Газпром газораспределение Кострома», в границах, сведения о которых содержатся в приложении к настоящему приказу.

2. Наложить ограничения (обременения) на расположенные в охранной зоне газопровода газораспределительной сети земельные участки, определив условия их использования в соответствии с Правилами охраны газораспределительных сетей, утвержденными постановлением Правительства Российской Федерации от 20 ноября 2000 года № 878 «Об утверждении Правил охраны газораспределительных сетей».

3. Убытки, причиненные в связи с установлением охранной зоны газопровода газораспределительной сети, возмещает собственник такого сооружения в сроки, указанные в пункте 13 статьи 57.1 Земельного кодекса Российской Федерации.

4. Настоящий приказ вступает в силу со дня его официального опубликования.

Директор департамента

A handwritten signature in blue ink, appearing to read 'Иванова', is written over the printed name of the director.

М.А. Иванова

Приложение

к приказу департамента
имущественных и земельных
отношений
Костромской области
от «26» ноября 2024 года № 166-од

СВЕДЕНИЯ

о границах охранной зоны сооружения трубопроводного транспорта,
имеющего местоположение: Костромская область, г. Кострома,
ул. Боровая, д. 34А

Обозначение характерных точек границ	Координаты, м	
	X	Y
1	2	3
1	294634.22	1212900.43
2	294634.22	1212896.43
3	294641.20	1212896.42
4	294645.73	1212880.76
5	294641.23	1212877.96
6	294640.56	1212877.26
7	294640.33	1212876.68
8	294639.37	1212872.16
9	294638.63	1212868.57
10	294634.43	1212858.88
11	294615.18	1212858.55
12	294614.21	1212858.28
13	294613.76	1212857.93
14	294608.07	1212851.97
15	294607.79	1212851.59
16	294607.52	1212850.58
17	294607.80	1212786.20
18	294606.17	1212784.04
19	294605.55	1212783.17
20	294598.19	1212783.02
21	294597.23	1212782.75
22	294596.50	1212782.02
23	294596.25	1212781.28
24	294591.52	1212745.79
25	294591.50	1212745.43
26	294592.89	1212717.95






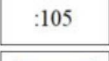

Обозначение характерных точек границ	Координаты, м	
	X	Y
1	2	3
27	294594.25	1212703.34
28	294594.45	1212698.65
29	294594.72	1212697.73
30	294595.45	1212697.00
31	294596.44	1212696.73
32	294602.45	1212696.70
33	294602.41	1212674.71
34	294597.09	1212674.59
35	294596.13	1212674.32
36	294595.40	1212673.59
37	294595.13	1212672.54
38	294595.37	1212662.80
39	294594.59	1212660.86
40	294589.09	1212660.63
41	294588.17	1212660.36
42	294587.44	1212659.63
43	294587.17	1212658.55
44	294587.61	1212647.20
45	294591.61	1212647.28
46	294591.25	1212656.71
47	294596.05	1212656.91
48	294596.97	1212657.18
49	294597.70	1212657.91
50	294599.24	1212661.70
51	294599.38	1212662.44
52	294599.18	1212670.63

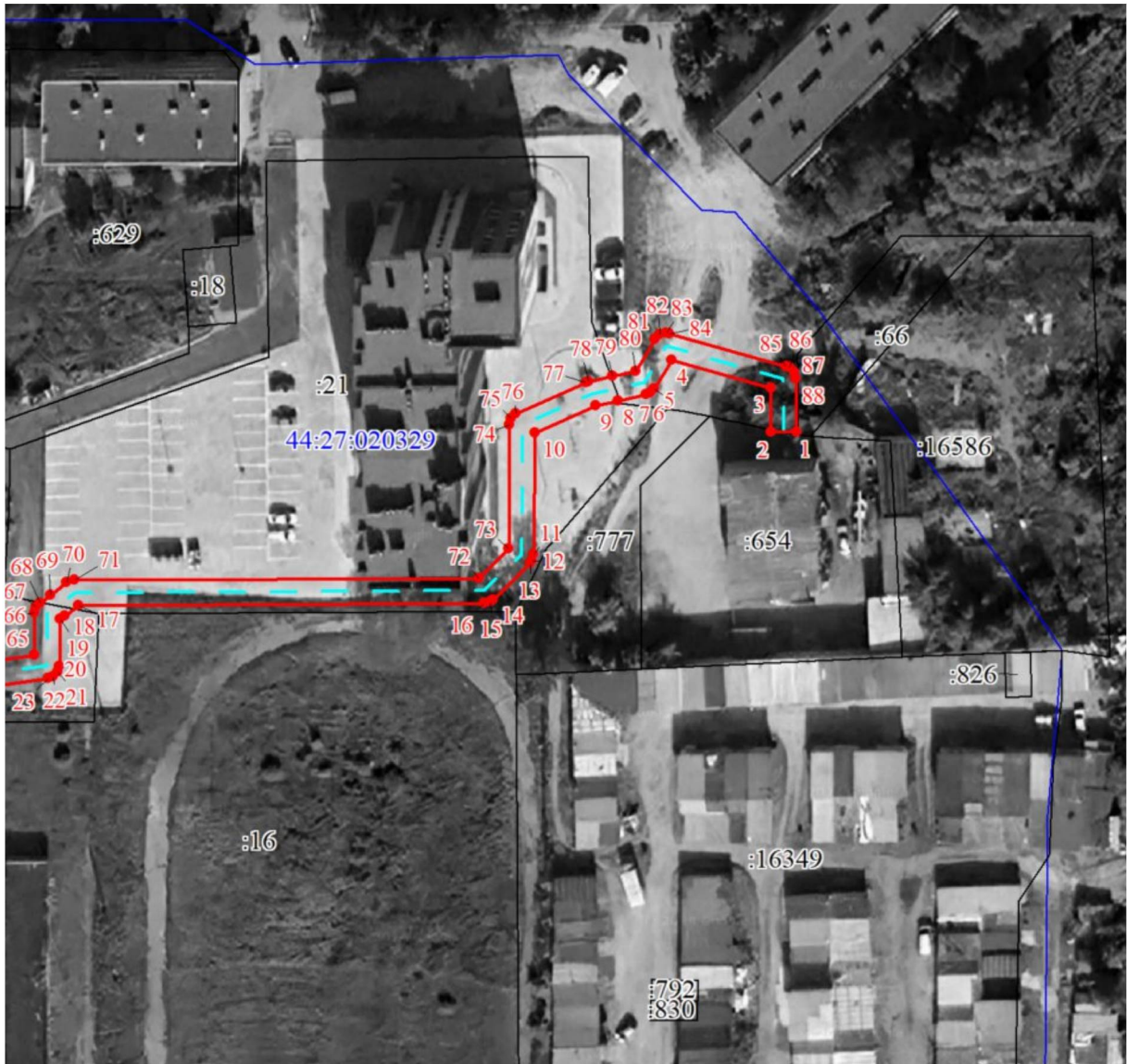
1	2	3
53	294604.45	1212670.75
54	294605.41	1212671.02
55	294606.14	1212671.75
56	294606.41	1212672.75
57	294606.45	1212698.69
58	294606.18	1212699.69
59	294605.45	1212700.42
60	294604.46	1212700.69
61	294598.37	1212700.72
62	294598.24	1212703.67
63	294596.89	1212718.19
64	294595.51	1212745.45
65	294599.99	1212779.06
66	294606.64	1212779.19
67	294607.60	1212779.46
68	294608.23	1212780.03
69	294609.41	1212781.70
70	294611.40	1212784.34
71	294611.80	1212785.54
72	294611.52	1212849.79
73	294616.08	1212854.56
74	294635.78	1212854.90
75	294636.75	1212855.17
76	294637.48	1212855.90
77	294642.38	1212867.16
78	294642.51	1212867.56
79	294643.29	1212871.33
80	294644.07	1212875.01
81	294649.13	1212878.16
82	294649.80	1212878.86
83	294650.07	1212879.86
84	294649.99	1212880.42
85	294644.62	1212898.98
86	294644.43	1212899.42
87	294643.70	1212900.15
88	294642.70	1212900.42
1	294634.22	1212900.43



Масштаб 1:1000








Используемые условные знаки и обозначения:

	Характерная точка границы ЗОУИТ
	Надписи номеров характерных точек границы объекта
	Ось газопровода
	Граница ЗОУИТ
	Часть границы, сведения ЕГРН о которой позволяют однозначно определить ее положение на местности
	Надписи кадастрового номера земельного участка
	Граница кадастрового квартала



Масштаб 1:1000

Используемые условные знаки и обозначения:

	Характерная точка границы ЗОУИТ
	Надписи номеров характерных точек границы объекта
	Ось газопровода
	Граница ЗОУИТ
	Часть границы, сведения ЕГРН о которой позволяют однозначно определить ее положение на местности
	Надписи кадастрового номера земельного участка
	Граница кадастрового квартала