



**ДЕПАРТАМЕНТ
ИМУЩЕСТВЕННЫХ И ЗЕМЕЛЬНЫХ ОТНОШЕНИЙ
КОСТРОМСКОЙ ОБЛАСТИ**

ПРИКАЗ

от «27» ноября 2024 года № 169-од

г. Кострома

**Об установлении охранных зон газопроводов
газораспределительных сетей**

В соответствии с подпунктом 1 пункта 2 статьи 56, статьями 105, 106 Земельного кодекса Российской Федерации, постановлением Правительства Российской Федерации от 20 ноября 2000 года № 878 «Об утверждении Правил охраны газораспределительных сетей», Законом Костромской области от 18 июля 2002 года № 68-ЗКО «О разграничении полномочий между органами государственной власти Костромской области в сфере регулирования земельных отношений», постановлением губернатора Костромской области от 29 мая 2015 года № 96 «О департаменте имущественных и земельных отношений Костромской области», на основании обращения ООО «Газпром газораспределение Кострома»,

ПРИКАЗЫВАЮ:

1. Установить охранные зоны газопроводов газораспределительных сетей, находящихся в собственности общества с ограниченной ответственностью «Газпром газораспределение Кострома», перечень которых определен в приложении № 1 к настоящему приказу, в границах, сведения о которых содержатся в приложениях №№ 2 – 3 к настоящему приказу.

2. Наложить ограничения (обременения) на расположенные в охранных зонах газопроводов газораспределительных сетей земельные участки, определив условия их использования в соответствии с Правилами охраны газораспределительных сетей, утвержденными постановлением Правительства Российской Федерации от 20 ноября 2000 года № 878 «Об утверждении Правил охраны газораспределительных сетей».

3. Убытки, причиненные в связи с установлением охранной зоны газопровода газораспределительной сети, возмещает собственник такого сооружения в сроки, указанные в пункте 13 статьи 57.1 Земельного кодекса Российской Федерации.

4. Настоящий приказ вступает в силу со дня его официального опубликования.

Директор департамента

A handwritten signature in blue ink, appearing to read 'Иванова', is written over the printed name.

М.А. Иванова

Приложение № 1

к приказу департамента
имущественных и земельных
отношений
Костромской области
от «27» ноября 2024 года № 169-од

ПЕРЕЧЕНЬ

газопроводов газораспределительных сетей, в связи с размещением
которых устанавливаются охранные зоны

№ п/п	Назначение объекта (вид)	Наименование объекта	Кадастровый номер объекта	Местоположение объекта
1	Сооружения трубопроводного транспорта	Газопроводы-вводы к жилым домам по адресу: Костромская область, Красносельский район, д. Слободищево, ул. Ветеранов 01-35/13365	44:08:012408:294	Костромская область, Красносельский р-н, д. Слободищево, ул. Ветеранов ВОВ, д. 3, д. 7, д. 14, д. 16, д. 20
2	Сооружения трубопроводного транспорта	Газопровод-ввод к жилому дому по адресу: Костромская область, Красносельский район, д. Слободищево, д. 53	44:08:012408:293	Костромская область, Красносельский р-н, д. Слободищево, д. 53

Приложение № 2

к приказу департамента
имущественных и земельных
отношений
Костромской области
от «27» ноября 2024 года № 169-од

СВЕДЕНИЯ

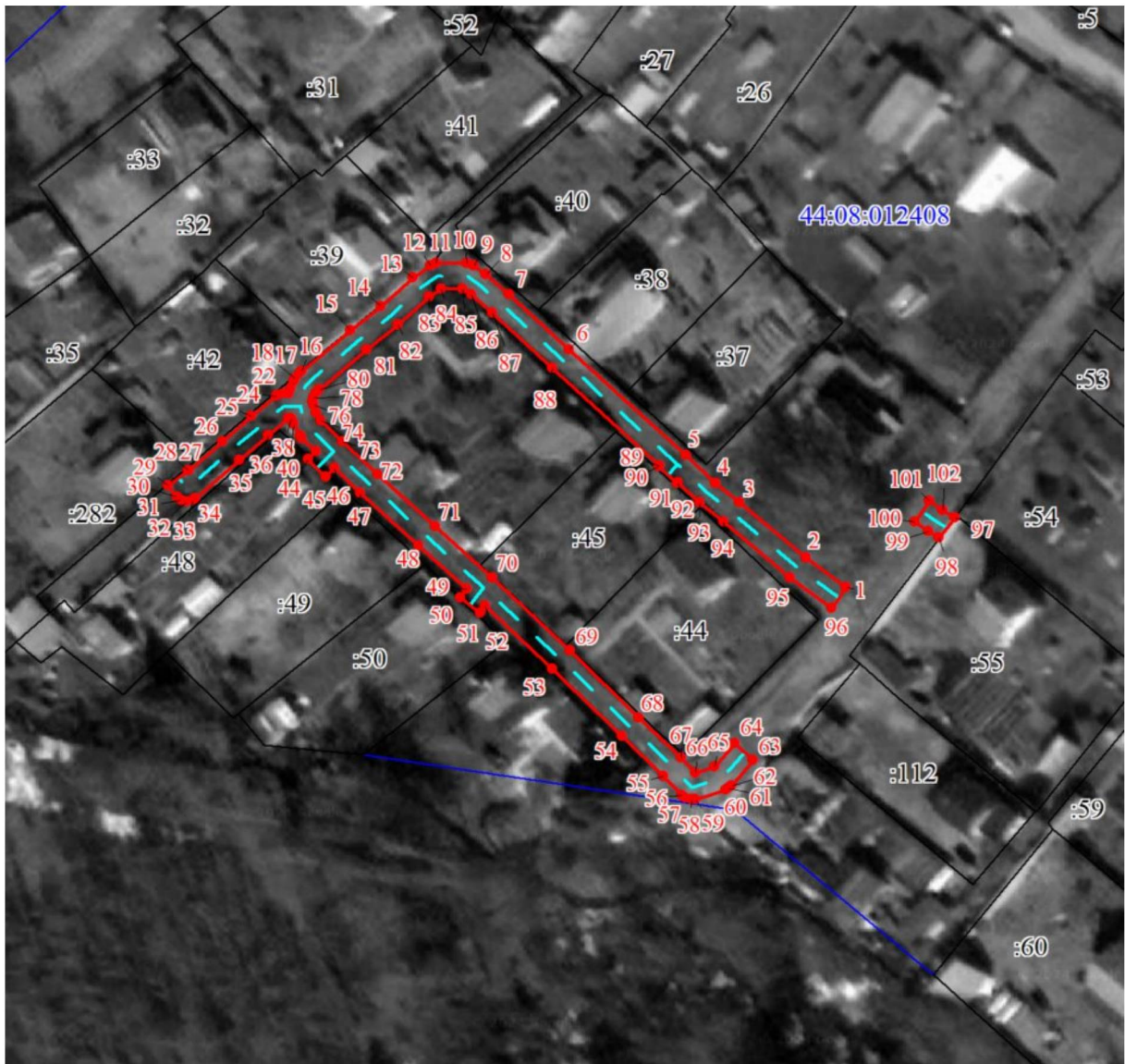
о границах охранной зоны сооружения трубопроводного транспорта,
имеющего местоположение: Костромская область, Красносельский р-н,
д. Слободищево, ул. Ветеранов ВОВ, д. 3, д. 7, д. 14, д. 16, д. 20

Обозначение характерных точек границ	Координаты, м	
	X	Y
1	2	3
1	275270.21	1224028.65
2	275274.86	1224022.41
3	275283.73	1224011.86
4	275286.82	1224008.14
5	275291.26	1224003.45
6	275308.15	1223985.05
7	275316.93	1223975.57
8	275320.15	1223971.93
9	275321.52	1223969.93
10	275321.87	1223968.80
11	275321.87	1223964.06
12	275321.60	1223963.06
13	275319.72	1223960.31
14	275315.18	1223955.25
15	275311.37	1223950.34
16	275305.00	1223942.59
17	275304.75	1223942.34
18	275303.85	1223941.57
19	275303.35	1223941.26
20	275302.19	1223940.75
21	275301.46	1223940.54
22	275301.45	1223939.61
23	275301.18	1223938.64
24	275301.02	1223938.40
25	275297.94	1223934.52
26	275293.93	1223929.87
27	275289.29	1223924.50

Обозначение характерных точек границ	Координаты, м	
	X	Y
1	2	3
28	275289.37	1223924.45
29	275286.99	1223921.23
30	275285.18	1223922.57
31	275284.64	1223923.18
32	275284.37	1223924.18
33	275284.64	1223925.18
34	275284.86	1223925.49
35	275290.91	1223932.49
36	275294.89	1223937.10
37	275297.46	1223940.35
38	275297.47	1223940.86
39	275296.91	1223941.04
40	275296.56	1223941.19
41	275294.80	1223942.17
42	275294.35	1223942.52
43	275292.26	1223944.72
44	275290.98	1223943.43
45	275288.14	1223946.25
46	275289.51	1223947.63
47	275285.62	1223951.75
48	275277.24	1223960.89
49	275270.32	1223968.51
50	275268.88	1223967.44
51	275266.50	1223970.66
52	275267.57	1223971.45
53	275257.49	1223982.02
54	275246.84	1223992.95









1	2	3
55	275240.48	1223999.57
56	275237.30	1224002.50
57	275236.93	1224002.97
58	275236.66	1224003.97
59	275236.75	1224004.56
60	275238.26	1224009.43
61	275238.44	1224009.84
62	275238.85	1224010.34
63	275242.86	1224013.85
64	275245.50	1224010.85
65	275241.91	1224007.71
66	275240.94	1224004.58
67	275243.32	1224002.39
68	275249.71	1223995.74
69	275260.36	1223984.81
70	275272.04	1223972.56
71	275280.19	1223963.59
72	275288.55	1223954.46
73	275293.74	1223948.98
74	275297.04	1223945.50
75	275298.33	1223944.78
76	275299.55	1223944.38
77	275300.16	1223944.34
78	275300.74	1223944.48
79	275301.47	1223944.80
80	275302.02	1223945.27

1	2	3
81	275308.26	1223952.86
82	275312.15	1223957.87
83	275316.65	1223962.89
84	275317.87	1223964.68
85	275317.87	1223968.18
86	275316.92	1223969.57
87	275313.96	1223972.90
88	275305.21	1223982.33
89	275289.68	1223999.25
90	275289.48	1223999.06
91	275286.78	1224002.02
92	275286.96	1224002.18
93	275283.78	1224005.53
94	275280.66	1224009.30
95	275271.76	1224019.88
96	275266.88	1224026.45
1	275270.21	1224028.65
97	275281.02	1224046.00
98	275277.87	1224043.53
99	275278.98	1224041.90
100	275280.46	1224039.72
101	275283.76	1224041.96
102	275282.28	1224044.14
97	275281.02	1224046.00



Масштаб 1:1000

Условные обозначения

	Характерная точка границы ЗОУИТ
	Надписи номеров характерных точек границы объекта
	Ось газопровода
	Граница ЗОУИТ
	Часть границы, сведения ЕГРН о которой позволяют однозначно определить ее положение на местности
	Надписи кадастрового номера земельного участка
	Граница кадастрового квартала
	Обозначение кадастрового квартала

Приложение № 3

к приказу департамента
имущественных и земельных
отношений
Костромской области
от «27» ноября 2024 года № 169-од

СВЕДЕНИЯ






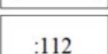


о границах охранной зоны сооружения трубопроводного транспорта,
имеющего местоположение: Костромская область, Красносельский р-н,
д. Слободищево, д. 53

Обозначение характерных точек границ	Координаты, м	
	X	Y
1	275282.75	1224150.25
2	275279.93	1224147.41
3	275305.14	1224122.38
4	275321.49	1224103.49
5	275336.85	1224083.24
6	275317.73	1224068.86
7	275290.33	1224049.18
8	275266.09	1224031.34
9	275245.69	1224016.28
10	275245.27	1224016.85
11	275242.05	1224014.47
12	275242.48	1224013.89
13	275244.89	1224010.71
14	275246.46	1224011.87
15	275266.86	1224026.93
16	275270.08	1224029.31
17	275292.70	1224045.95
18	275320.08	1224065.63
19	275339.31	1224080.09
20	275342.29	1224082.69
21	275341.25	1224084.06
22	275324.55	1224106.06
23	275308.01	1224125.17
1	275282.75	1224150.25



Масштаб 1:1000

Условные обозначения

	Характерная точка границы ЗОУИТ
	Надписи номеров характерных точек границы объекта
	Ось газопровода
	Граница ЗОУИТ
	Часть границы, сведения ЕГРН о которой позволяют однозначно определить ее положение на местности
	Надписи кадастрового номера земельного участка
	Граница кадастрового квартала
	Обозначение кадастрового квартала