



**ДЕПАРТАМЕНТ
ИМУЩЕСТВЕННЫХ И ЗЕМЕЛЬНЫХ ОТНОШЕНИЙ
КОСТРОМСКОЙ ОБЛАСТИ**

ПРИКАЗ

от « 2 » декабря 2024 года № 173-од

г. Кострома

**Об установлении охранных зон газопроводов
газораспределительных сетей**

В соответствии с подпунктом 1 пункта 2 статьи 56, статьями 105, 106 Земельного кодекса Российской Федерации, постановлением Правительства Российской Федерации от 20 ноября 2000 года № 878 «Об утверждении Правил охраны газораспределительных сетей», Законом Костромской области от 18 июля 2002 года № 68-ЗКО «О разграничении полномочий между органами государственной власти Костромской области в сфере регулирования земельных отношений», постановлением губернатора Костромской области от 29 мая 2015 года № 96 «О департаменте имущественных и земельных отношений Костромской области», на основании обращения ООО «Газпром газораспределение Кострома»,

ПРИКАЗЫВАЮ:

1. Установить охранные зоны газопроводов газораспределительных сетей, находящихся в собственности общества с ограниченной ответственностью «Газпром газораспределение Кострома», перечень которых определен в приложении № 1 к настоящему приказу, в границах, сведения о которых содержатся в приложениях №№ 2 – 31 к настоящему приказу.

2. Наложить ограничения (обременения) на расположенные в охранных зонах газопроводов газораспределительных сетей земельные участки, определив условия их использования в соответствии с Правилами охраны газораспределительных сетей, утвержденными постановлением Правительства Российской Федерации от 20 ноября 2000 года № 878 «Об утверждении Правил охраны газораспределительных сетей».

3. Убытки, причиненные в связи с установлением охранной зоны газопровода газораспределительной сети, возмещает собственник такого сооружения в сроки, указанные в пункте 13 статьи 57.1 Земельного кодекса Российской Федерации.

4. Настоящий приказ вступает в силу со дня его официального опубликования.

Директор департамента

A handwritten signature in blue ink, appearing to read 'Иванова', is written over the printed name.

М.А. Иванова

Приложение № 1

к приказу департамента
имущественных и земельных
отношений

Костромской области
от « 2 » декабря 2024 года № 173-од

ПЕРЕЧЕНЬ

газопроводов газораспределительных сетей, в связи с размещением
которых устанавливаются охранные зоны

№ п/п	Назначение объекта (вид)	Наименование объекта	Кадастровый номер объекта	Местоположение объекта
1	2	3	4	5
1	Сооружения трубопроводного транспорта	Реконструкция газопровода среднего давления от ГРС-2 (Якушовка) участок № 2	44:13:000000:1222	Костромская область, Нерехтский район, город Нерехта, улица Красноармейская, от ГРС-2 (Якушовка) участок № 2
2	Сооружения трубопроводного транспорта	Газопровод-ввод к жилому дому по адресу: Костромская область, Костромской район, с. Шунга, ул. Галафеева, д. 20А.	44:07:140102:254	Костромская область, Костромской р-н, с. Шунга, ул. Галафеева, д. 20А
3	Сооружения трубопроводного транспорта	Газопровод-ввод к жилому дому по адресу: г. Кострома, 4-й Армейский проезд, д. 7	44:27:030101:6344	Костромская область, г. Кострома, проезд 4-й Армейский, д. 7
4	Сооружения трубопроводного транспорта	Газопровод-ввод к жилому дому по адресу: Костромская область, Нерехтский район, п. Космынино, ул. Октябрьская, д. 7А	44:13:130103:2249	Костромская область, Нерехтский район, поселок Космынино, улица Октябрьская, дом 7А
5	Сооружения трубопроводного транспорта	Газопровод-ввод к зданию школы по адресу: Костромская область, Красносельский район, с. Сидоровское, ул. Советская, д. 11	44:08:000000:1848	Костромская область, Красносельский район, село Сидоровское, улица Советская, дом 11
6	Сооружения трубопроводного транспорта	Газопровод-ввод к нежилым помещениям № 2, № 3 и мансарде по адресу: г. Кострома, ул. Свердлова, д. 34А	44:27:000000:17288	Костромская область, г. Кострома, ул. Свердлова, д. 34А

1	2	3	4	5
7	Сооружения трубопроводного транспорта	Газопровод-ввод к жилым домам № 13, № 17, № 20 по ул. Старая в с. Воскресенье Буйского района Костромской области	44:02:030401:422	Костромская область, Буйский район, с. Воскресенье, ул. Старая, д. 13, д. 17, д. 20
8	Сооружения трубопроводного транспорта	Газопровод-ввод к жилому дому по адресу: г. Кострома, ул. Морозиха, дом без номера (земельный участок с кадастровым номером 44:27:020301:357)	44:27:020301:416	Костромская область, г. Кострома, ул. Морозиха, дом без номера (земельный участок с кадастровым номером 44:27:020301:357)
9	Сооружения трубопроводного транспорта	Газопровод-ввод к жилому дому по адресу: Костромская область, Галичский район, д. Мелешино, д. 3	44:04:101601:461	Российская Федерация, Костромская область, Галичский район, д. Мелешино, д. 3
10	Сооружения трубопроводного транспорта	Газопровод-ввод к жилому дому по адресу: Костромская область, Буйский район, п. Талица, ул. Больничная, д. 19	44:02:170108:160	Костромская область, Буйский район, п. Талица, ул. Больничная, д. 19
11	Сооружения трубопроводного транспорта	Газопровод-ввод к жилому дому № 30 по ул. Садовая в с. Михайловское Галичского района Костромской области	44:04:021503:252	Российская Федерация, Костромская область, Галичский р-н, с. Михайловское, ул. Садовая, д. 30
12	Сооружения трубопроводного транспорта	Газопровод-ввод к жилому дому по адресу: Костромская область, Галичский район, г. Галич, ул. Воронова, д. 27	44:26:000000:958	Российская Федерация, Костромская область, Галичский район, г. Галич, ул. Воронова, д. 27
13	Сооружения трубопроводного транспорта	Газопровод-ввод к жилому дому по адресу: Костромская область, Галичский район, д. Дмитриевское, ул. Новая, д. 14	44:04:020101:433	Российская Федерация, Костромская область, Галичский район, д. Дмитриевское, ул. Новая, д. 14
14	Сооружения трубопроводного транспорта	Газопровод-ввод к жилому дому по адресу: Костромская область, Костромской район, п. Шувалово, ул. Победы, дом без номера (кадастровый номер земельного участка 44:07:121107:164)	44:07:121107:173	Костромская область, Костромской р-н, п. Шувалово, ул. Победы, дом без номера (кадастровый номер земельного участка 44:07:121107:164)
15	Сооружения трубопроводного транспорта	Газопровод-ввод к жилому дому № 16 по ул. Новая в д. Дмитриевское Галичского района Костромской области	44:04:020101:434	Российская Федерация, Костромская область, Галичский р-н, д. Дмитриевское, ул. Новая, д. 16

1	2	3	4	5
16	Сооружения трубопроводного транспорта	Индивидуальный жилой дом по адресу: Костромская область, Костромской район, д. Крутик, ул. Тихая, д. 33. Газопровод-ввод.	44:07:120801:525	Костромская область, Костромской район, д. Крутик, ул. Тихая, д. 33
17	Сооружения трубопроводного транспорта	Индивидуальный жилой дом по адресу: Костромская область, Буйский район, д. Игумново, ул. Молочная, д. 2. Газопровод-ввод.	44:02:030101:573	Костромская область, Буйский район, д. Игумново, ул. Молочная, д. 2
18	Сооружения трубопроводного транспорта	Газопровод-ввод к жилому дому по адресу: Костромская область, Галичский район, д. Фоминское, ул. Ветеранов, д. 59	44:04:022301:713	Российская Федерация, Костромская область, Галичский район, д. Фоминское, ул. Ветеранов, д. 59
19	Сооружения трубопроводного транспорта	Газопровод-ввод к жилому дому по адресу: Костромская область, Сусанинский район, с. Северное, ул. Молодежная, д. 11	44:22:041003:233	Костромская область, Сусанинский район, с. Северное, ул. Молодежная, д. 11
20	Сооружения трубопроводного транспорта	Газопровод-ввод к жилому дому по адресу: Костромская область, Костромской район, д. Ивакино, д. 24	44:07:000000:3587	Костромская область, Костромской р-н, д. Ивакино, д. 24
21	Сооружения трубопроводного транспорта	Газопровод-ввод к жилому дому по адресу: Костромская область, Буйский район, г. Буй, ул. Лесная, д. 6/2	44:25:020353:153	Костромская область, Буйский район, г. Буй, ул. Лесная, д. 6/2
22	Сооружения трубопроводного транспорта	Газопровод-ввод к жилым домам по адресу: Костромская область, Костромской район, д. Карцево, д. 17А, д. 21, дом без номера с кадастровым номером 44:07:011301:94	44:07:011301:273	Костромская область, Костромской р-н, д. Карцево, д. 17А, д. 21, дом без номера с кадастровым номером 44:07:011301:94
23	Сооружения трубопроводного транспорта	Газопровод-ввод к жилому дому по адресу: Костромская область, Буйский район, д. Игумново, ул. Черемушки, д. 14, кв. 1.	44:02:030101:574	Костромская область, Буйский район, д. Игумново, ул. Черемушки, д. 14, кв. 1
24	Сооружения трубопроводного транспорта	Газопровод-ввод к жилому дому по адресу: Костромская область, Костромской район, д. Куликово, д. 21	44:07:000000:3589	Костромская область, Костромской район, д. Куликово, д. 21

1	2	3	4	5
25	Сооружения трубопроводного транспорта	Газопровод-ввод к жилому дому по адресу: г. Кострома, 3-й Армейский проезд, д. 5	44:27:030101:6353	Костромская область, г. Кострома, проезд 3-й Армейский, д. 5
26	Сооружения трубопроводного транспорта	Газопровод-ввод к жилому дому по адресу: Костромская область, Сусанинский район, пгт Сусанино, ул. Садовая, д. 7	44:22:130102:343	Костромская область, Сусанинский район, пгт Сусанино, ул. Садовая, д. 7
27	Сооружения трубопроводного транспорта	Газопровод-ввод к жилому дому по адресу: Костромская область, Буйский район, д. Игумново, ул. Черемушки, д. 17, кв. 1	44:02:030101:575	Костромская область, Буйский район, д. Игумново, ул. Черемушки, д. 17, кв. 1
28	Сооружения трубопроводного транспорта	Газопровод-ввод к индивидуальным жилым домам по адресу: Костромская область, Нерехтский район, д. Ченцы, д. 1, д. 10А	44:13:091701:190	Костромская область, Нерехтский район, деревня Ченцы, д. 1, д. 10А
29	Сооружения трубопроводного транспорта	Газопровод-ввод к жилому дому по адресу: Костромская область, с. Шунга, ул. Победы, д. 12А	44:07:000000:3590	Костромская область, Костромской р-н, с. Шунга, ул. Победы, д. 12А
30	Сооружения трубопроводного транспорта	Газопровод-ввод к жилому дому по адресу: Костромская область, Нерехтский район, п. Космынино, ул. Пригородная, д. 9	44:13:130102:1130	Костромская область, Нерехтский район, поселок Космынино, улица Пригородная, дом 9

Приложение № 2

к приказу департамента
имущественных и земельных
отношений

Костромской области
от « 2 » декабря 2024 года № 173-од

СВЕДЕНИЯ

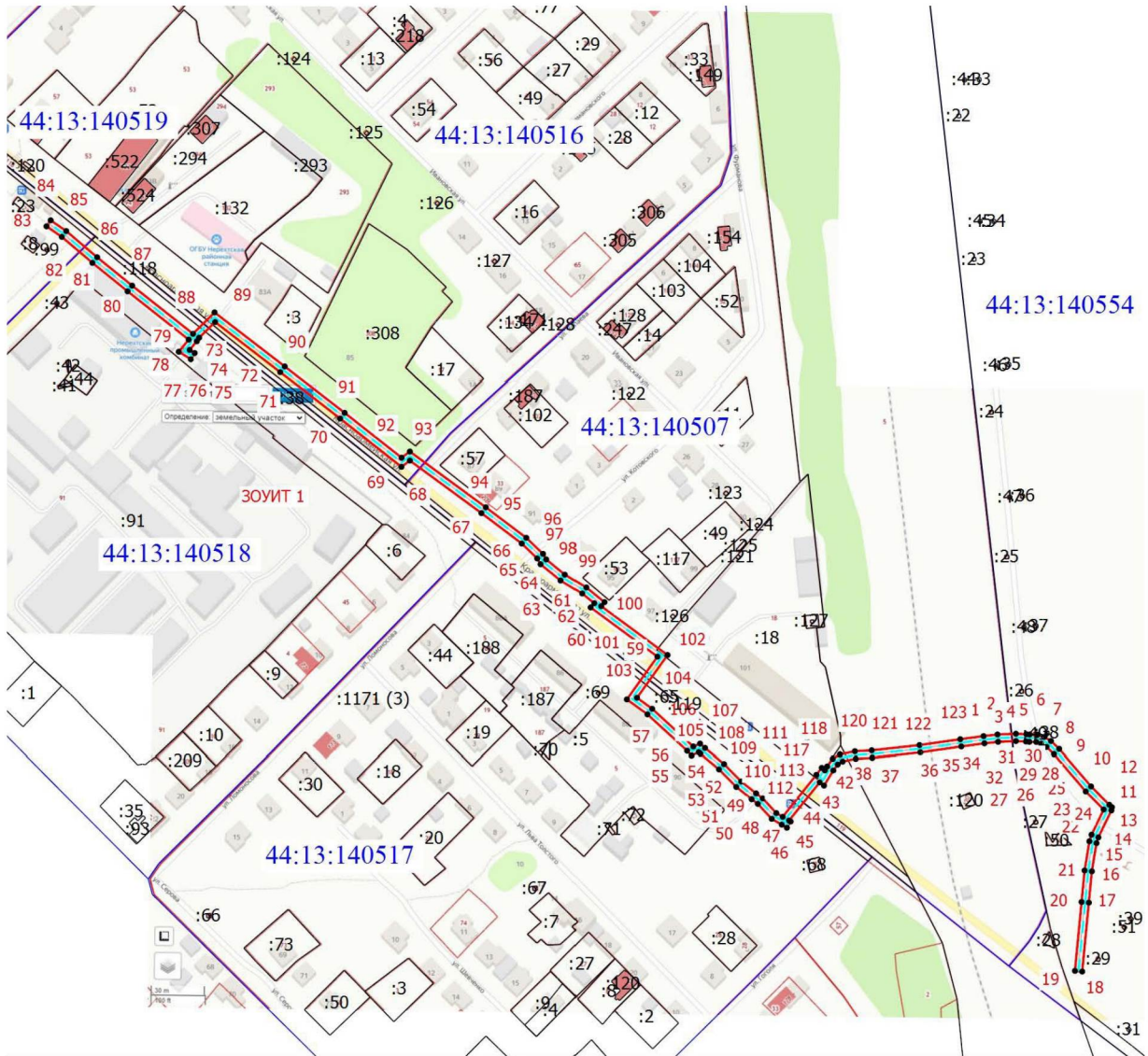
о границах охранной зоны сооружения трубопроводного транспорта,
имеющего местоположение: Костромская область, Нерехтский район,
город Нерехта, улица Красноармейская, от ГРС-2 (Якушовка)
участок №2

Обозначение характерных точек границ	Координаты, м	
	X	Y
1	2	3
1	255541,26	1192878,97
2	255542,13	1192886,62
3	255542,55	1192896,76
4	255542,29	1192902,54
5	255542,12	1192904,38
6	255542,01	1192908,67
7	255540,76	1192912,38
8	255538,56	1192916,10
9	255534,28	1192920,60
10	255513,83	1192938,17
11	255503,76	1192948,19
12	255502,44	1192949,64
13	255500,71	1192949,34
14	255485,82	1192942,17
15	255482,66	1192941,12
16	255467,13	1192938,58
17	255449,86	1192936,91
18	255411,90	1192933,26
19	255412,28	1192929,28
20	255450,24	1192932,93
21	255467,58	1192934,61
22	255483,65	1192937,23
23	255487,30	1192938,44
24	255501,17	1192945,12
25	255511,10	1192935,24
26	255531,51	1192917,71

Обозначение характерных точек границ	Координаты, м	
	X	Y
1	2	3
27	255535,35	1192913,67
28	255537,11	1192910,68
29	255538,03	1192907,98
30	255538,12	1192904,19
31	255538,29	1192902,31
32	255538,55	1192896,75
33	255538,13	1192886,96
34	255537,29	1192879,44
35	255535,59	1192866,71
36	255532,37	1192844,15
37	255529,49	1192817,69
38	255528,99	1192808,60
39	255527,52	1192801,37
40	255525,91	1192798,64
41	255522,63	1192796,23
42	255514,35	1192791,12
43	255516,12	1192788,76
44	255495,09	1192771,85
45	255494,57	1192772,72
46	255491,13	1192770,66
47	255492,83	1192767,82
48	255496,03	1192762,33
49	255504,27	1192754,70
50	255506,83	1192751,30
51	255513,59	1192742,83
52	255523,21	1192733,33

1	2	3
53	255531,73	1192723,00
54	255532,47	1192722,15
55	255530,74	1192718,19
56	255533,28	1192715,75
57	255553,23	1192693,92
58	255561,46	1192682,58
59	255585,02	1192699,42
60	255612,10	1192662,66
61	255614,45	1192664,61
62	255619,82	1192657,99
63	255626,94	1192646,39
64	255635,91	1192635,43
65	255639,11	1192633,59
66	255647,34	1192625,02
67	255664,09	1192602,86
68	255693,01	1192563,46
69	255689,57	1192558,81
70	255716,15	1192525,07
71	255741,72	1192492,09
72	255769,32	1192456,24
73	255760,72	1192447,45
74	255758,76	1192446,13
75	255753,98	1192442,22
76	255752,27	1192444,96
77	255748,87	1192442,84
78	255752,99	1192436,24
79	255759,64	1192441,68
80	255786,26	1192408,02
81	255801,93	1192388,69
82	255816,22	1192371,84
83	255822,05	1192363,41
84	255825,35	1192365,69
85	255819,43	1192374,25
86	255805,00	1192391,26
87	255789,39	1192410,51
88	255762,86	1192444,06

1	2	3
89	255774,62	1192455,92
90	255744,88	1192494,54
91	255719,30	1192527,54
92	255694,61	1192558,89
93	255697,97	1192563,45
94	255667,28	1192605,25
95	255650,46	1192627,53
96	255641,59	1192636,78
97	255638,56	1192638,52
98	255630,18	1192648,75
99	255623,10	1192660,30
100	255615,01	1192670,27
101	255612,80	1192668,44
102	255585,90	1192704,96
103	255562,36	1192688,14
104	255556,31	1192696,49
105	255535,52	1192719,15
106	255537,14	1192722,87
107	255534,77	1192725,60
108	255526,13	1192736,07
109	255516,56	1192745,52
110	255510,01	1192753,73
111	255507,24	1192757,41
112	255499,19	1192764,86
113	255497,14	1192768,37
114	255520,23	1192786,93
115	255524,07	1192789,85
116	255522,74	1192791,60
117	255524,85	1192792,90
118	255528,96	1192795,91
119	255531,30	1192799,92
120	255532,97	1192808,10
121	255533,48	1192817,38
122	255536,34	1192843,68
123	255539,55	1192866,16
1	255541,26	1192878,97



Масштаб 1:3500

Условные обозначения

- Часть границы, местоположение которой определено при выполнении кадастровых работ
- Характерная точка границы, сведения о которой позволяют однозначно определить ее положение на местности
- ЗОУИТ 1 - Зона с особыми условиями использования территории ЗОУИТ 1
- 1 - Обозначение новой характерной точки
- :119 - Кадастровый номер земельного участка
- Часть границы, сведения ЕГРН о которой позволяют однозначно определить ее положение на местности
- Граница кадастрового квартала
- 44:13:140507 - Номер кадастрового квартала
- Ось газопровода

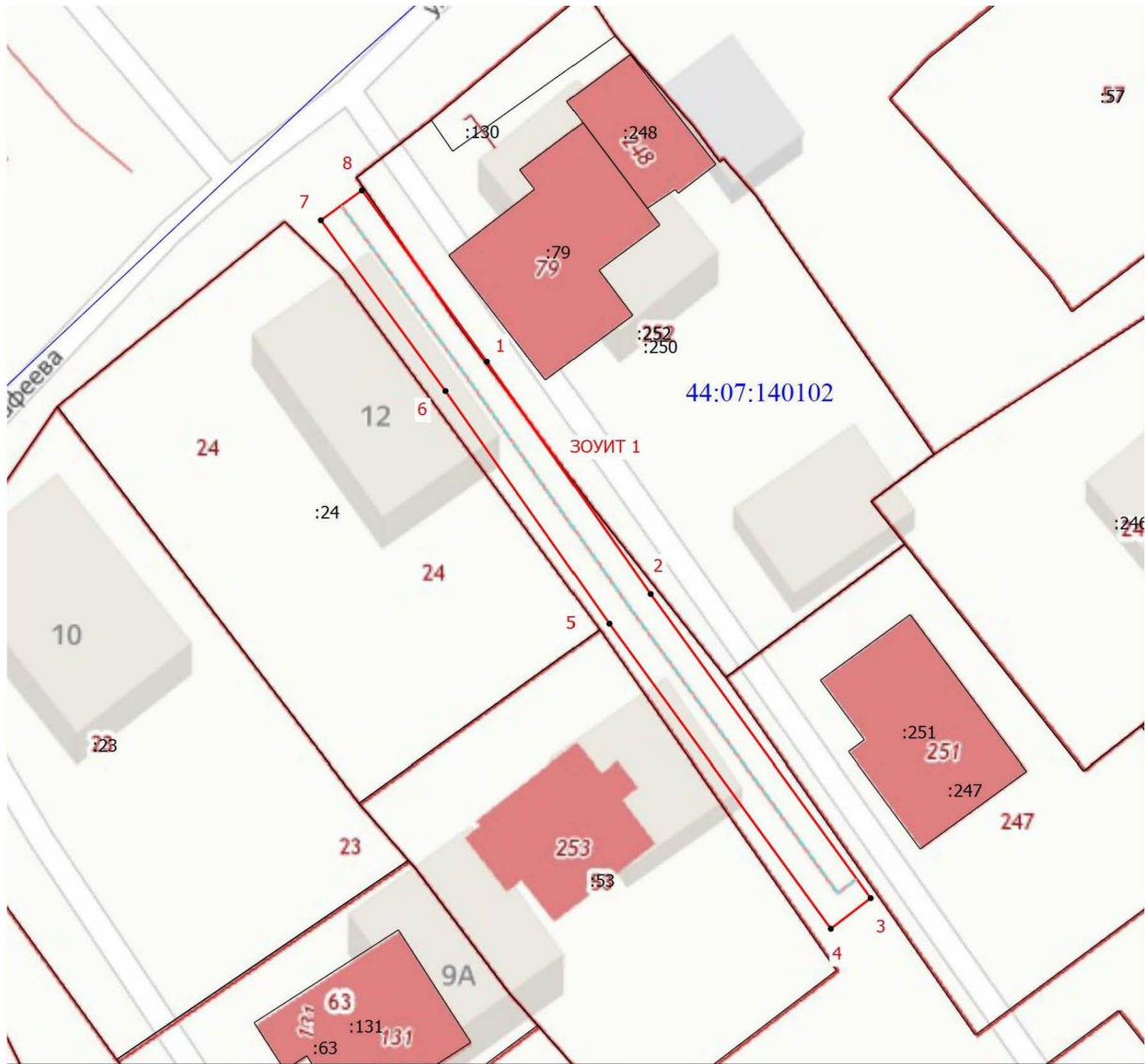
Приложение № 3

к приказу департамента
имущественных и земельных
отношений
Костромской области
от « 2 » декабря 2024 года № 173-од

СВЕДЕНИЯ

о границах охранной зоны сооружения трубопроводного транспорта,
имеющего местоположение: Костромская область, Костромской р-н,
с. Шунга, ул. Галафеева, д. 20А

Обозначение характерных точек границ	Координаты, м	
	X	Y
1	295767,07	1205572,34
2	295748,75	1205585,20
3	295724,81	1205602,54
4	295722,40	1205599,40
5	295746,41	1205581,95
6	295764,76	1205569,07
7	295778,23	1205559,25
8	295780,59	1205562,49
1	295767,07	1205572,34



Условные обозначения

- Часть границы, местоположение которой определено при выполнении кадастровых работ
- Характерная точка границы, сведения о которой позволяют однозначно определить ее положение на местности
- ЗОУИТ 1** - Зона с особыми условиями использования территории ЗОУИТ 1
- 1** - Обозначение новой характерной точки
- :23** - Кадастровый номер земельного участка
- Часть границы, сведения ЕГРН о которой позволяют однозначно определить ее положение на местности
- Граница кадастрового квартала
- Ось газопровода
- 44:07:140102** - Номер кадастрового квартала

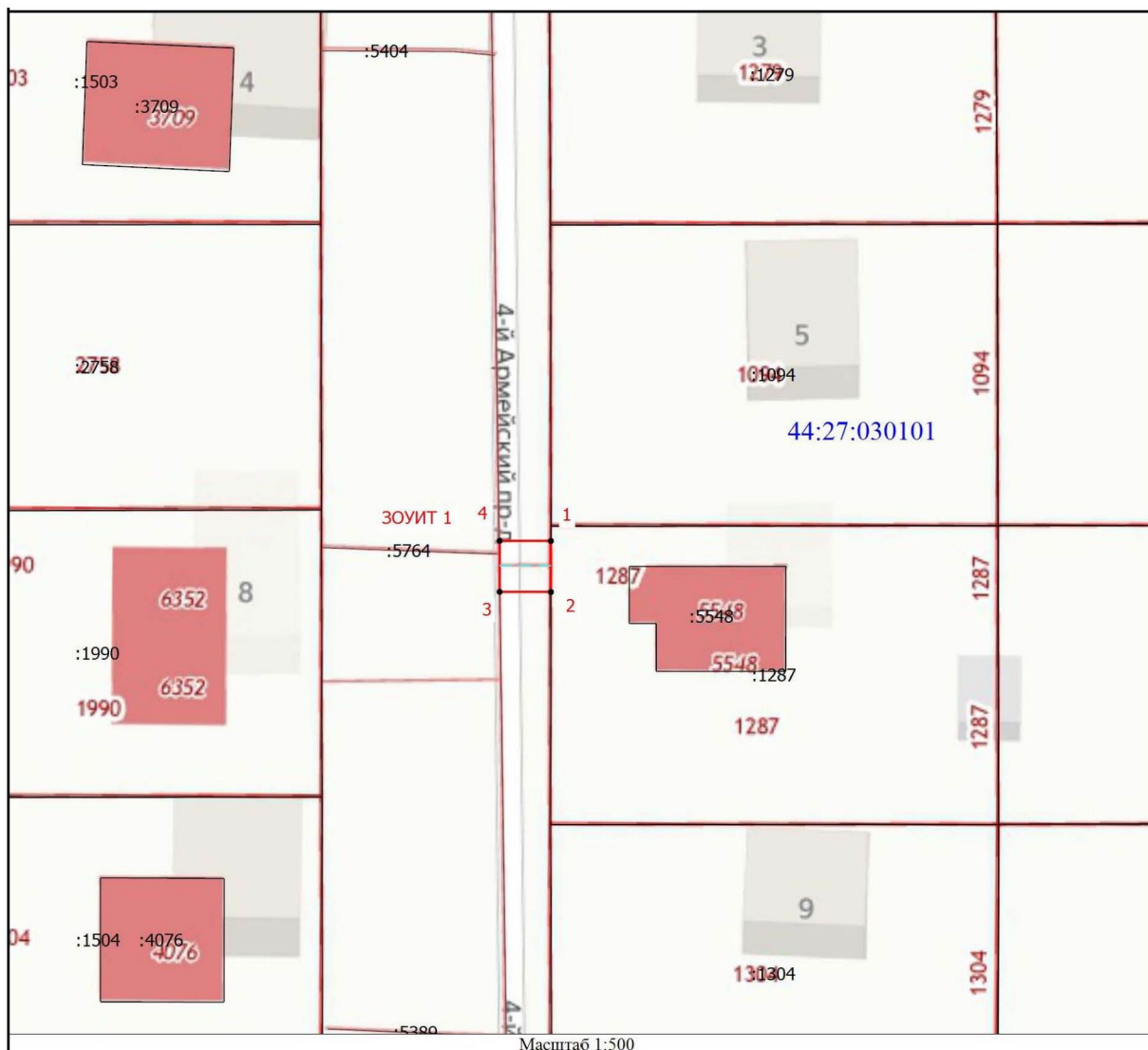
Приложение № 4

к приказу департамента
имущественных и земельных
отношений
Костромской области
от « 2 » декабря 2024 года № 173-од







СВЕДЕНИЯ

о границах охранной зоны сооружения трубопроводного транспорта,
имеющего местоположение: Костромская область, г. Кострома,
проезд 4-й Армейский, д. 7

Обозначение характерных точек границ	Координаты, м	
	X	Y
1	297414,79	1212073,51
2	297410,79	1212073,51
3	297410,80	1212069,49
4	297414,80	1212069,49
1	297414,79	1212073,51



Условные обозначения

-  - Часть границы, местоположение которой определено при выполнении кадастровых работ
-  - Характерная точка границы, сведения о которой позволяют однозначно определить ее положение на местности
- ЗОУИТ 1** - Зона с особыми условиями использования территории ЗОУИТ 1
- 1** - Обозначение новой характерной точки
- :1094** - Кадастровый номер земельного участка
-  - Часть границы, сведения ЕГРН о которой позволяют однозначно определить ее положение на местности
-  - Граница сооружения
-  - Граница кадастрового квартала
-  - Ось газопровода
- 44:27:030101** - Номер кадастрового квартала

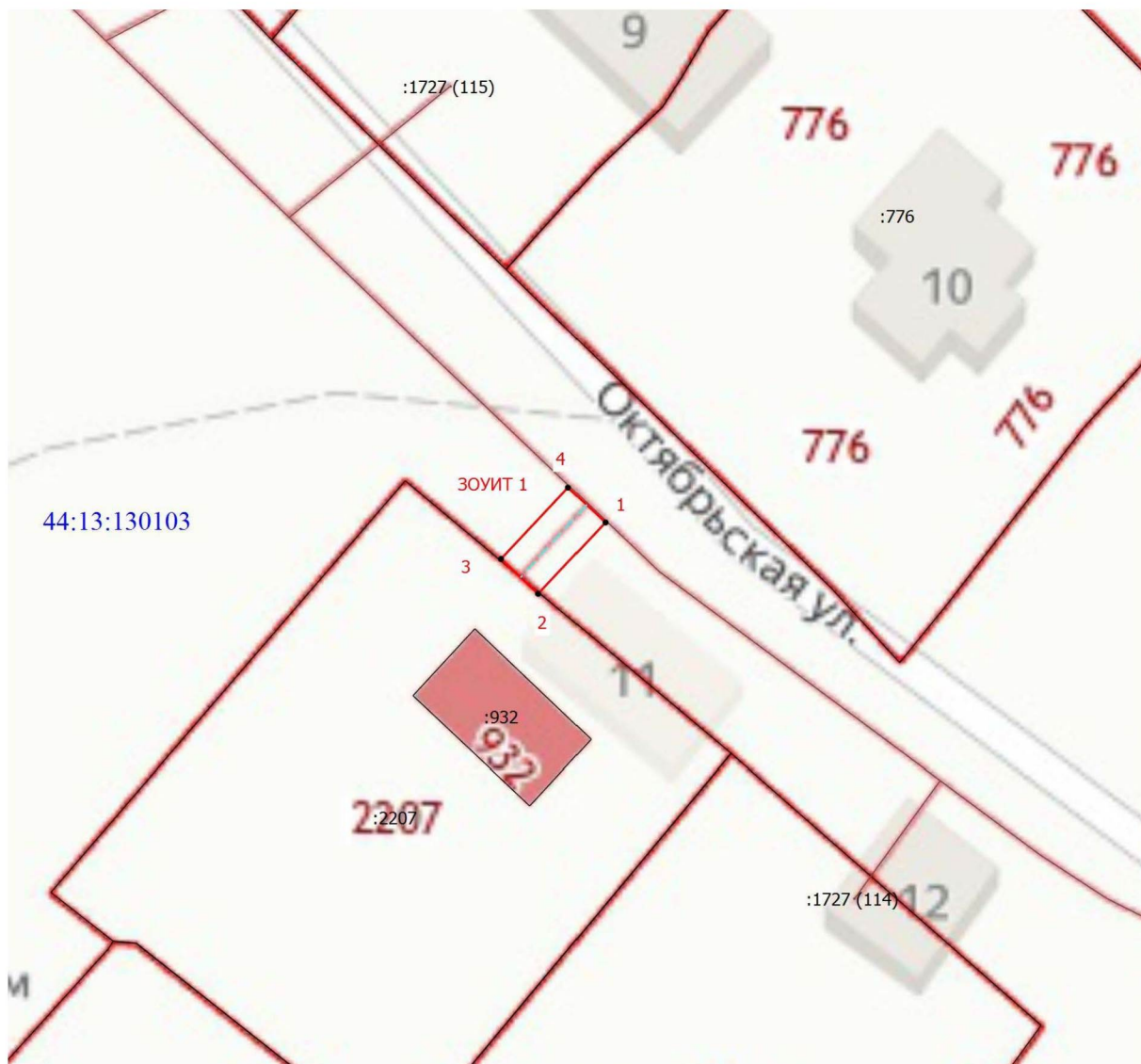
Приложение № 5

к приказу департамента
имущественных и земельных
отношений
Костромской области
от « 2 » декабря 2024 года № 173-од

СВЕДЕНИЯ

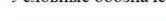

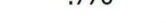


о границах охранной зоны сооружения трубопроводного транспорта,
имеющего местоположение: Костромская область, Нерехтский район,
поселок Космынино, улица Октябрьская, дом 7А

Обозначение характерных точек границ	Координаты, м	
	X	Y
1	270518,17	1203116,25
2	270512,55	1203110,98
3	270515,29	1203108,06
4	270520,91	1203113,33
1	270518,17	1203116,25



Масштаб 1:500

Условные обозначения

-  - Часть границы, местоположение которой определено при выполнении кадастровых работ
-  - Характерная точка границы, сведения о которой позволяют однозначно определить ее положение на местности
- ЗОУИТ 1** - Зона с особыми условиями использования территории ЗОУИТ 1
- 1** - Обозначение новой характерной точки
- :776** - Кадастровый номер земельного участка
-  - Часть границы, сведения ЕГРН о которой позволяют однозначно определить ее положение на местности
-  - Граница кадастрового квартала
-  - Ось газопровода
- 44:13:130103** - Номер кадастрового квартала

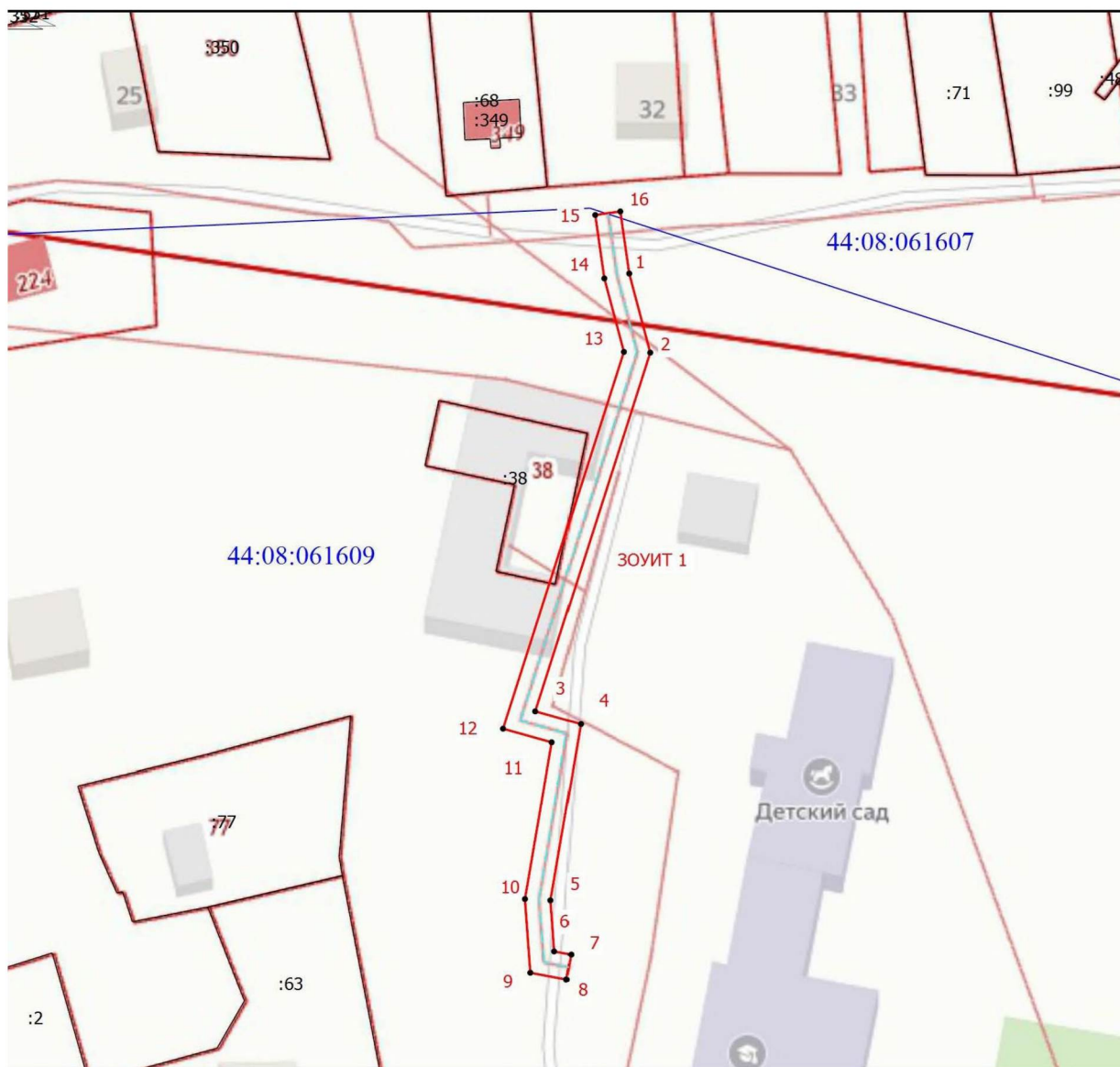
Приложение № 6

к приказу департамента
имущественных и земельных
отношений
Костромской области
от « 2 » декабря 2024 года № 173-од

СВЕДЕНИЯ

о границах охранной зоны сооружения трубопроводного транспорта,
имеющего местоположение: Костромская область, Красносельский район,
село Сидоровское, улица Советская, дом 11

Обозначение характерных точек границ	Координаты, м	
	X	Y
1	255535,70	1230582,17
2	255523,20	1230585,49
3	255466,51	1230567,41
4	255464,51	1230574,56
5	255436,74	1230569,81
6	255428,67	1230570,40
7	255428,17	1230573,03
8	255424,23	1230572,29
9	255425,30	1230566,64
10	255436,95	1230565,79
11	255461,62	1230570,01
12	255463,77	1230562,33
13	255523,32	1230581,33
14	255534,93	1230578,24
15	255544,95	1230576,80
16	255545,51	1230580,76
1	255535,70	1230582,17



Масштаб 1:1000

Условные обозначения

- Часть границы, местоположение которой определено при выполнении кадастровых работ
- - Характерная точка границы, сведения о которой позволяют однозначно определить ее положение на местности
- ЗОНА С ОСОБЫМИ УСЛОВИЯМИ ИСПОЛЬЗОВАНИЯ ТЕРРИТОРИИ ЗОУИТ 1** - Зона с особыми условиями использования территории ЗОУИТ 1
- 1** - Обозначение новой характерной точки
- :48** - Кадастровый номер земельного участка
- Часть границы, сведения ЕГРН о которой позволяют однозначно определить ее положение на местности
- Граница кадастрового квартала
- Ось газопровода
- 44:08:061607** - Номер кадастрового квартала

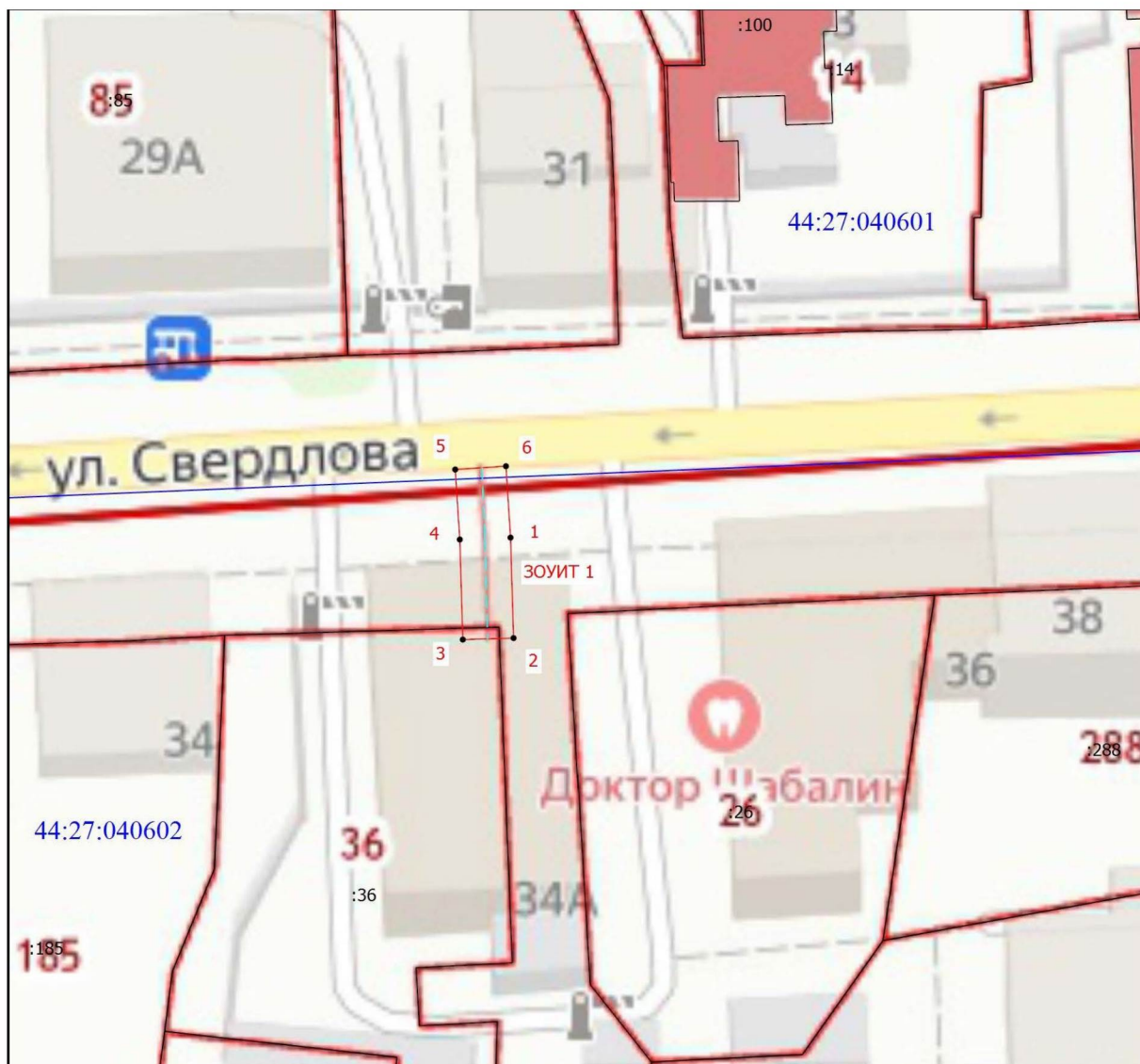
Приложение № 7

к приказу департамента
имущественных и земельных
отношений
Костромской области
от « 2 » декабря 2024 года № 173-од

СВЕДЕНИЯ

о границах охранной зоны сооружения трубопроводного транспорта,
имеющего местоположение: Костромская область, г. Кострома,
ул. Свердлова, д. 34А

Обозначение характерных точек границ	Координаты, м	
	X	Y
1	290783,60	1213664,70
2	290775,68	1213664,94
3	290775,56	1213660,94
4	290783,45	1213660,70
5	290788,97	1213660,34
6	290789,23	1213664,34
1	290783,60	1213664,70



Масштаб 1:500

Условные обозначения

- Часть границы, местоположение которой определено при выполнении кадастровых работ
- Характерная точка границы, сведения о которой позволяют однозначно определить ее положение на местности
- ЗОУИТ 1 - Зона с особыми условиями использования территории ЗОУИТ 1
- 1 - Обозначение новой характерной точки
- Часть границы, сведения ЕГРН о которой позволяют однозначно определить ее положение на местности
- Граница кадастрового квартала
- :14 - Кадастровый номер земельного участка
- Ось газопровода
- 44:27:040601 - Номер кадастрового квартала

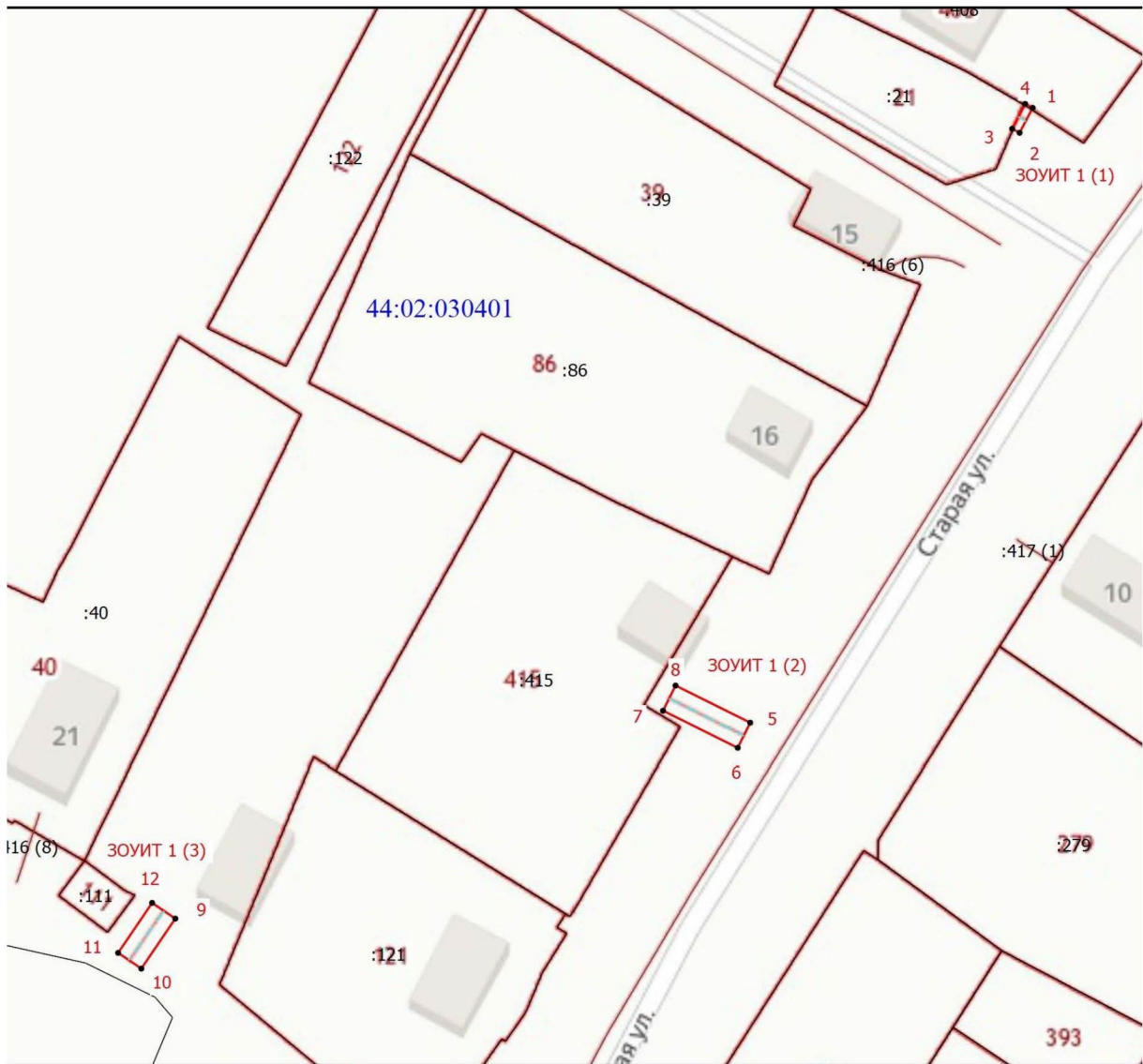
Приложение № 8

к приказу департамента
имущественных и земельных
отношений
Костромской области
от « 2 » декабря 2024 года № 173-од

СВЕДЕНИЯ






о границах охранной зоны сооружения трубопроводного транспорта,
имеющего местоположение: Костромская область, Буйский район,
с. Воскресенье, ул. Старая, д. 13, д. 17, д. 20

Обозначение характерных точек границ	Координаты, м	
	X	Y
1	372767,61	1237564,03
2	372764,07	1237562,17
3	372764,63	1237561,11
4	372768,17	1237562,97
1	372767,61	1237564,03
5	372680,01	1237523,82
6	372676,43	1237522,04
7	372681,72	1237511,41
8	372685,30	1237513,19
5	372680,01	1237523,82
9	372652,18	1237442,06
10	372645,06	1237437,22
11	372647,30	1237433,92
12	372654,42	1237438,76
9	372652,18	1237442,06



Масштаб 1:900

Условные обозначения

-  - Часть границы, местоположение которой определено при выполнении кадастровых работ
-  - Характерная точка границы, сведения о которой позволяют однозначно определить ее положение на местности
- ЗОУИТ 1 (1)** - Зона с особыми условиями использования территории ЗОУИТ 1
- 1** - Обозначение новой характерной точки
- :121** - Кадастровый номер земельного участка
-  - Часть границы, сведения ЕГРН о которой позволяют однозначно определить ее положение на местности
-  - Граница кадастрового квартала
-  - Ось газопровода
- 44:02:030401** - Номер кадастрового квартала

Приложение № 9

к приказу департамента
имущественных и земельных
отношений
Костромской области
от « 2 » декабря 2024 года № 173-од

СВЕДЕНИЯ

о границах охранной зоны сооружения трубопроводного транспорта,
имеющего местоположение: Костромская область, г. Кострома,
ул. Морозиха, дом без номера (земельный участок с кадастровым номером
44:27:020301:357)

Обозначение характерных точек границ	Координаты, м	
	X	Y
1	295465,24	1211939,88
2	295464,29	1211931,13
3	295468,27	1211930,69
4	295469,22	1211939,44
1	295465,24	1211939,88



Масштаб 1:500

Условные обозначения

- Часть границы, местоположение которой определено при выполнении кадастровых работ
- Характерная точка границы, сведения о которой позволяют однозначно определить ее положение на местности
- ЗОУИТ 1 - Зона с особыми условиями использования территории ЗОУИТ 1
- 1 - Обозначение новой характерной точки
- Часть границы, сведения ЕГРН о которой позволяют однозначно определить ее положение на местности
- Граница кадастрового квартала
- :144 - Кадастровый номер земельного участка
- Ось газопровода
- 44:27:020301 - Номер кадастрового квартала

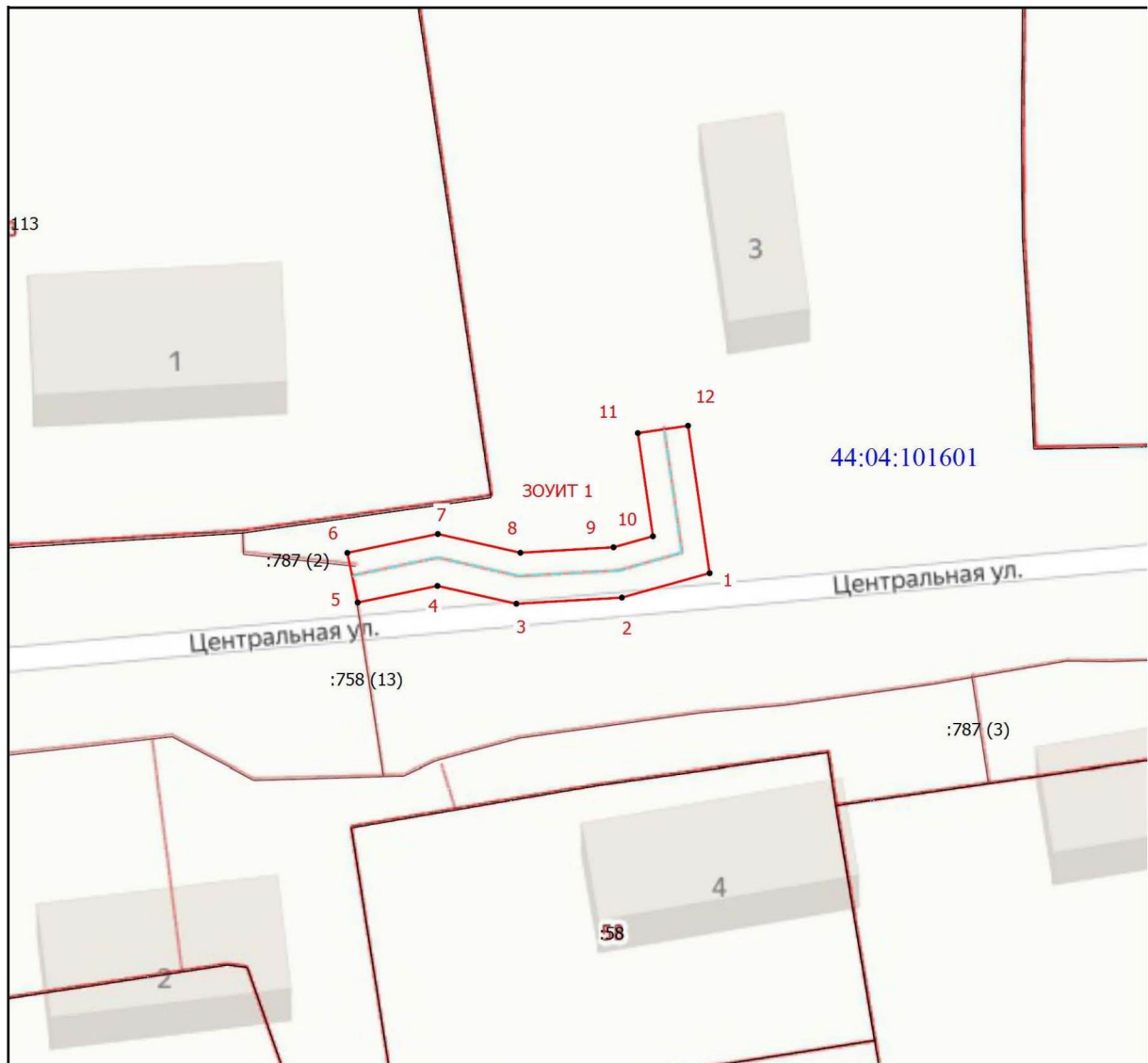
Приложение № 10

к приказу департамента
имущественных и земельных
отношений
Костромской области
от « 2 » декабря 2024 года № 173-од

СВЕДЕНИЯ







о границах охранной зоны сооружения трубопроводного транспорта,
имеющего местоположение: Российская Федерация, Костромская область,
Галичский район, д. Мелешино, д. 3

Обозначение характерных точек границ	Координаты, м	
	X	Y
1	365799,66	1307696,99
2	365797,73	1307690,07
3	365797,24	1307681,79
4	365798,65	1307675,56
5	365797,34	1307669,27
6	365801,26	1307668,45
7	365802,75	1307675,59
8	365801,27	1307682,11
9	365801,70	1307689,41
10	365802,57	1307692,52
11	365810,72	1307691,33
12	365811,30	1307695,29
1	365799,66	1307696,99



Масштаб 1:500

Условные обозначения

-  - Часть границы, местоположение которой определено при выполнении кадастровых работ
-  - Характерная точка границы, сведения о которой позволяют однозначно определить ее положение на местности
- ЗОУИТ 1** - Зона с особыми условиями использования территории ЗОУИТ 1
- 1** - Обозначение новой характерной точки
- :58** - Кадастровый номер земельного участка
-  - Часть границы, сведения ЕГРН о которой позволяют однозначно определить ее положение на местности
-  - Граница сооружения
-  - Граница кадастрового квартала
-  - Ось газопровода
- 44:04:101601** - Номер кадастрового квартала

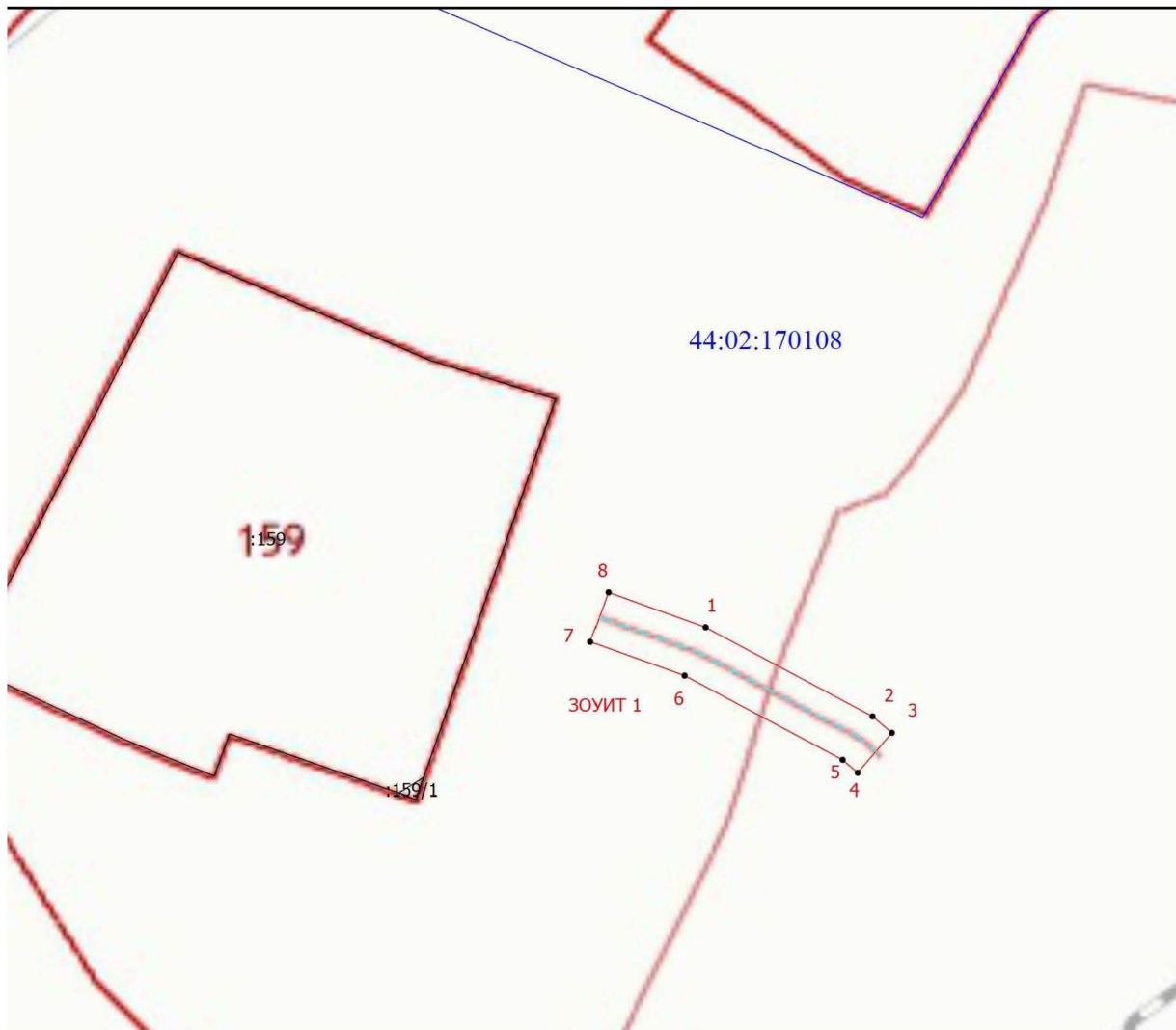
Приложение № 11

к приказу департамента
имущественных и земельных
отношений
Костромской области
от « 2 » декабря 2024 года № 173-од

СВЕДЕНИЯ







о границах охранной зоны сооружения трубопроводного транспорта,
имеющего местоположение: Костромская область, Буйский район,
п. Талица, ул. Больничная, д. 19

Обозначение характерных точек границ	Координаты, м	
	X	Y
1	397959,90	1250020,88
2	397953,12	1250033,59
3	397951,87	1250035,06
4	397948,83	1250032,46
5	397949,81	1250031,31
6	397956,23	1250019,28
7	397958,80	1250012,14
8	397962,56	1250013,50
1	397959,90	1250020,88



Масштаб 1:500

Условные обозначения

-  - Часть границы, местоположение которой определено при выполнении кадастровых работ
-  - Характерная точка границы, сведения о которой позволяют однозначно определить ее положение на местности
- ЗОУИТ 1** - Зона с особыми условиями использования территории ЗОУИТ 1
- 1** - Обозначение новой характерной точки
- :159** - Кадастровый номер земельного участка
-  - Часть границы, сведения ЕГРН о которой позволяют однозначно определить ее положение на местности
-  - Граница сооружения
-  - Граница кадастрового квартала
-  - Ось газопровода
- 44:02:170108** - Номер кадастрового квартала

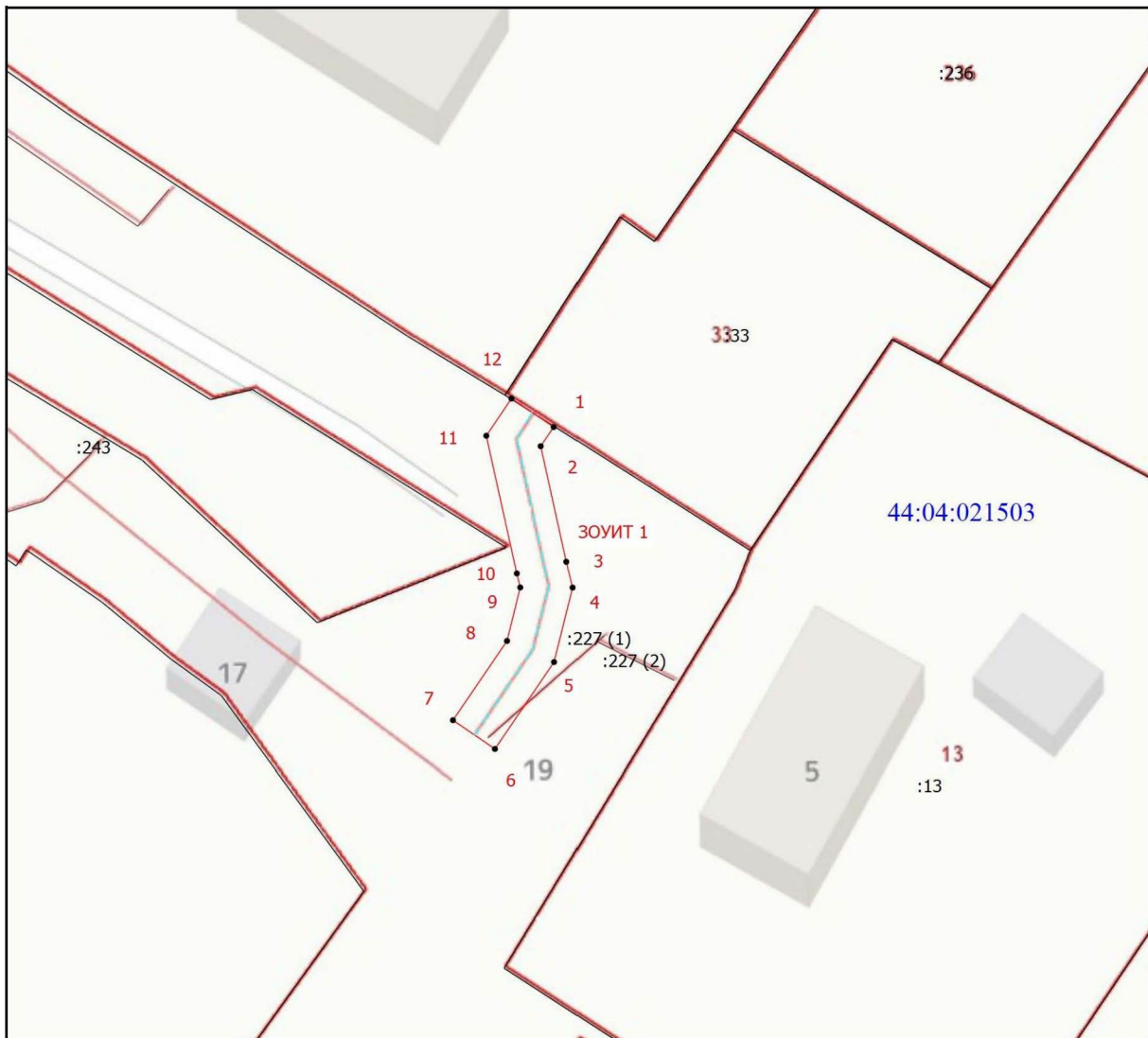
Приложение № 12

к приказу департамента
имущественных и земельных
отношений
Костромской области
от « 2 » декабря 2024 года № 173-од

СВЕДЕНИЯ







о границах охранной зоны сооружения трубопроводного транспорта,
имеющего местоположение: Российская Федерация, Костромская область,
Галичский р-н, с. Михайловское, ул. Садовая, д. 30

Обозначение характерных точек границ	Координаты, м	
	X	Y
1	359188,66	1300590,29
2	359187,15	1300589,27
3	359178,05	1300591,28
4	359176,02	1300591,78
5	359170,16	1300590,32
6	359163,32	1300585,67
7	359165,58	1300582,37
8	359171,82	1300586,62
9	359176,03	1300587,66
10	359177,13	1300587,39
11	359187,97	1300584,99
12	359190,90	1300586,97
1	359188,66	1300590,29



Масштаб 1:500

Условные обозначения

-  - Часть границы, местоположение которой определено при выполнении кадастровых работ
-  - Характерная точка границы, сведения о которой позволяют однозначно определить ее положение на местности
- ЗОУИТ 1**
1
:13 - Зона с особыми условиями использования территории ЗОУИТ 1
- 1** - Обозначение новой характерной точки
- :13** - Кадастровый номер земельного участка
-  - Часть границы, сведения ЕГРН о которой позволяют однозначно определить ее положение на местности
-  - Граница сооружения
-  - Граница кадастрового квартала
-  - Ось газопровода
- 44:04:021503** - Номер кадастрового квартала

Приложение № 13

к приказу департамента
имущественных и земельных
отношений
Костромской области
от « 2 » декабря 2024 года № 173-од

СВЕДЕНИЯ

о границах охранной зоны сооружения трубопроводного транспорта,
имеющего местоположение: Российская Федерация, Костромская область,
Галичский район, г. Галич, ул. Воронова, д. 27

Обозначение характерных точек границ	Координаты, м	
	X	Y
1	361120,73	1299318,18
2	361120,13	1299314,22
3	361129,43	1299312,81
4	361130,03	1299316,77
1	361120,73	1299318,18



Условные обозначения

- Часть границы, местоположение которой определено при выполнении кадастровых работ
- Характерная точка границы, сведения о которой позволяют однозначно определить ее положение на местности
- ЗОУИТ 1** - Зона с особыми условиями использования территории ЗОУИТ 1
- 1** - Обозначение новой характерной точки
- :5** - Кадастровый номер земельного участка
- Часть границы, сведения ЕГРН о которой позволяют однозначно определить ее положение на местности
- Граница кадастрового квартала
- Ось газопровода
- 44:26:030301** - Номер кадастрового квартала

Приложение № 14

к приказу департамента
имущественных и земельных
отношений
Костромской области
от « 2 » декабря 2024 года № 173-од

СВЕДЕНИЯ








о границах охранной зоны сооружения трубопроводного транспорта,
имеющего местоположение: Российская Федерация, Костромская область,
Галичский район, д. Дмитриевское, ул. Новая, д. 14

Обозначение характерных точек границ	Координаты, м	
	X	Y
1	354505,67	1296979,79
2	354505,51	1296975,79
3	354526,76	1296974,96
4	354526,98	1296978,96
1	354505,67	1296979,79



Масштаб 1:500

Условные обозначения

-  - Часть границы, местоположение которой определено при выполнении кадастровых работ
-  - Характерная точка границы, сведения о которой позволяют однозначно определить ее положение на местности
- ЗОУИТ 1**
1 - Зона с особыми условиями использования территории ЗОУИТ 1
-  - Обозначение новой характерной точки
-  - Часть границы, сведения ЕГРН о которой позволяют однозначно определить ее положение на местности
-  - Граница сооружения
-  - Граница кадастрового квартала
- :408** - Кадастровый номер земельного участка
-  - Ось газопровода

Приложение № 15

к приказу департамента
имущественных и земельных
отношений
Костромской области
от « 2 » декабря 2024 года № 173-од

СВЕДЕНИЯ

о границах охранной зоны сооружения трубопроводного транспорта,
имеющего местоположение: Костромская область, Костромской р-н,
п. Шувалово, ул. Победы, дом без номера (кадастровый номер земельного
участка 44:07:121107:164)

Обозначение характерных точек границ	Координаты, м	
	X	Y
1	305704,70	1219066,27
2	305701,20	1219064,33
3	305704,71	1219058,04
4	305708,21	1219059,98
1	305704,70	1219066,27



Масштаб 1:500

Условные обозначения

- Часть границы, местоположение которой определено при выполнении кадастровых работ
- Характерная точка границы, сведения о которой позволяют однозначно определить ее положение на местности
- ЗОУИТ 1**
1 - Зона с особыми условиями использования территории ЗОУИТ 1
- Обозначение новой характерной точки
- Часть границы, сведения ЕГРН о которой позволяют однозначно определить ее положение на местности
- Граница сооружения
- Граница кадастрового квартала
- :153** - Кадастровый номер земельного участка
- Ось газопровода

Приложение № 16

к приказу департамента
имущественных и земельных
отношений
Костромской области
от « 2 » декабря 2024 года № 173-од

СВЕДЕНИЯ







о границах охранной зоны сооружения трубопроводного транспорта,
имеющего местоположение: Российская Федерация, Костромская область,
Галичский р-н, д. Дмитриевское, ул. Новая, д. 16

Обозначение характерных точек границ	Координаты, м	
	X	Y
1	354523,64	1297058,95
2	354506,56	1297058,47
3	354506,68	1297054,47
4	354523,61	1297054,94
1	354523,64	1297058,95



Масштаб 1:500

Условные обозначения

-  - Часть границы, местоположение которой определено при выполнении кадастровых работ
-  - Характерная точка границы, сведения о которой позволяют однозначно определить ее положение на местности
- ЗОУИТ 1**
1 - Зона с особыми условиями использования территории ЗОУИТ 1
-  - Часть границы, сведения ЕГРН о которой позволяют однозначно определить ее положение на местности
-  - Граница сооружения
-  - Граница кадастрового квартала
- :410** - Кадастровый номер земельного участка
-  - Ось газопровода
- 44:04:020101** - Номер кадастрового квартала

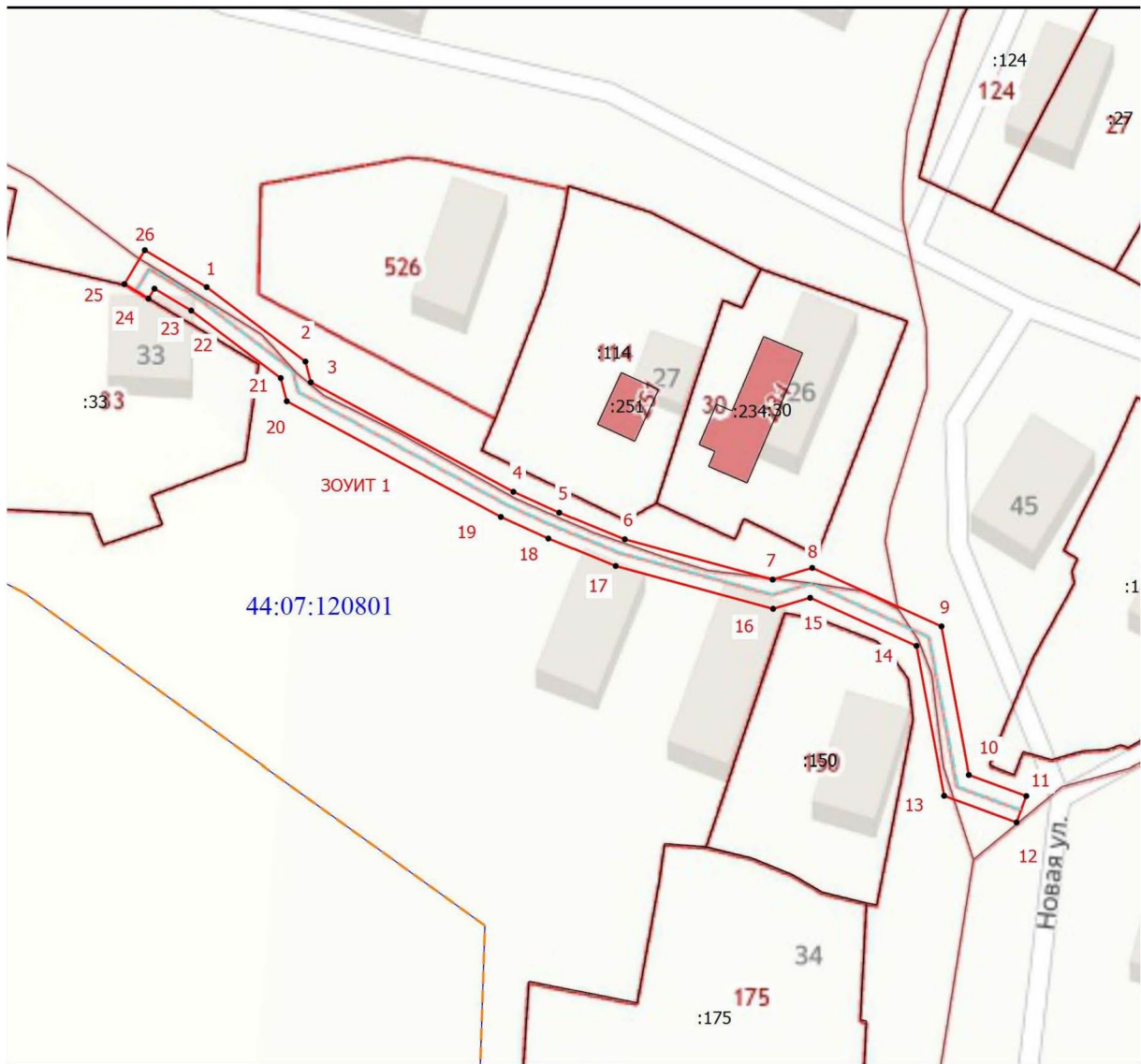
Приложение № 17

к приказу департамента
имущественных и земельных
отношений
Костромской области
от « 2 » декабря 2024 года № 173-од

СВЕДЕНИЯ











о границах охранной зоны сооружения трубопроводного транспорта,
имеющего местоположение: Костромская область, Костромской район,
д. Крутик, ул. Тихая, д. 33

Обозначение характерных точек границ	Координаты, м	
	X	Y
1	313738,54	1217416,99
2	313727,93	1217431,05
3	313724,98	1217431,82
4	313709,38	1217460,66
5	313706,41	1217467,19
6	313702,61	1217476,43
7	313696,87	1217497,49
8	313698,54	1217503,12
9	313690,21	1217521,52
10	313669,13	1217525,42
11	313666,13	1217533,59
12	313662,37	1217532,21
13	313666,16	1217521,90
14	313687,43	1217517,96
15	313694,28	1217502,83
16	313692,71	1217497,54
17	313698,81	1217475,14
18	313702,72	1217465,64
19	313705,80	1217458,88
20	313722,28	1217428,40
21	313725,57	1217427,54
22	313735,19	1217414,79
23	313738,32	1217409,55
24	313736,90	1217408,70
25	313738,96	1217405,28
26	313743,80	1217408,18
1	313738,54	1217416,99



Масштаб 1:900

Условные обозначения

-  - Часть границы, местоположение которой определено при выполнении кадастровых работ
-  - Характерная точка границы, сведения о которой позволяют однозначно определить ее положение на местности
- ЗОУИТ 1**  - Зона с особыми условиями использования территории ЗОУИТ 1
- 1**  - Обозначение новой характерной точки
- :114**  - Кадастровый номер земельного участка
-  - Часть границы, сведения ЕГРН о которой позволяют однозначно определить ее положение на местности
-  - Граница сооружения
-  - Граница кадастрового квартала
-  - Ось газопровода
- 44:07:120801**  - Номер кадастрового квартала

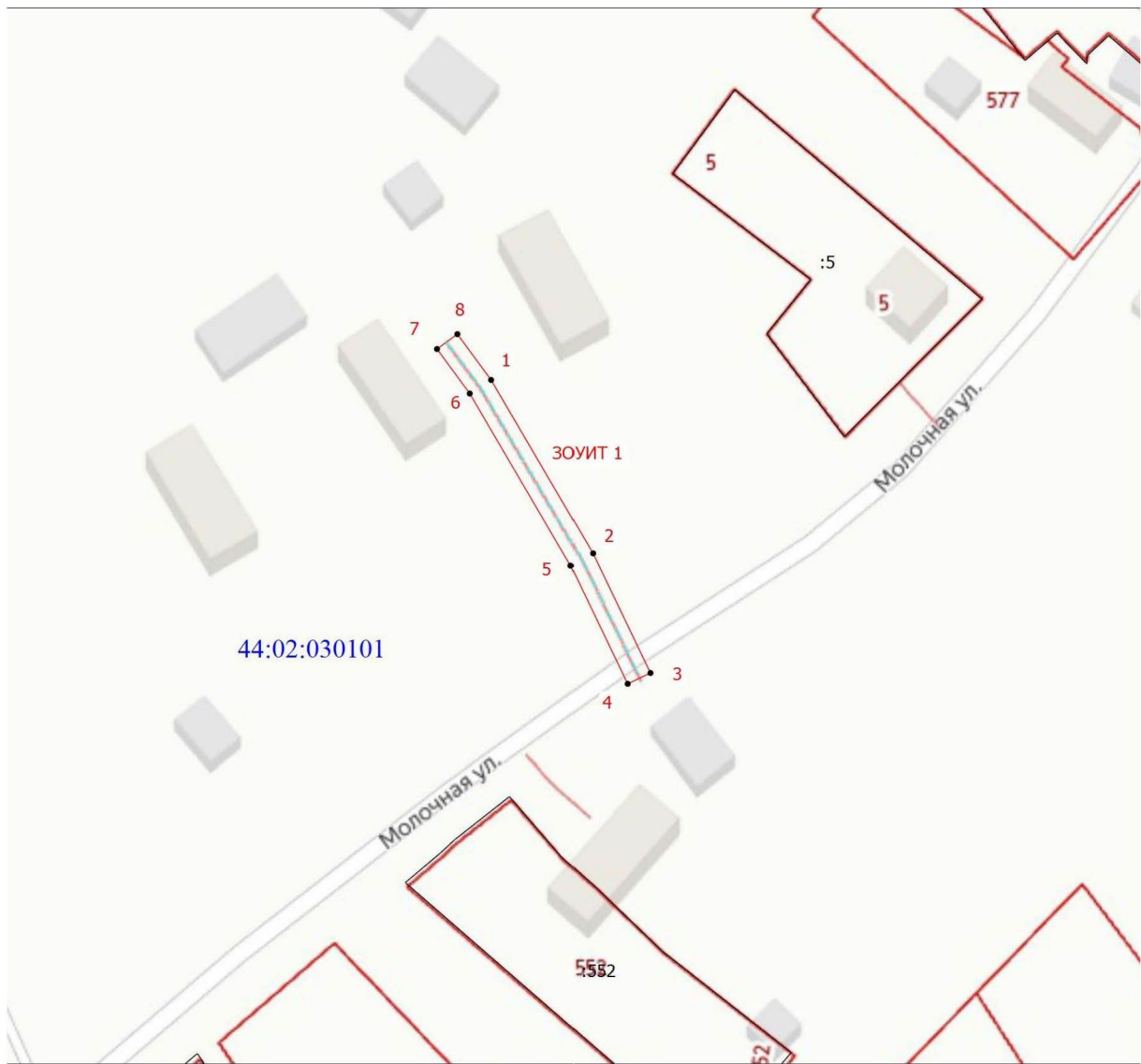
Приложение № 18

к приказу департамента
имущественных и земельных
отношений
Костромской области
от « 2 » декабря 2024 года № 173-од

СВЕДЕНИЯ

о границах охранной зоны сооружения трубопроводного транспорта,
имеющего местоположение: Костромская область, Буйский район,
д. Игумново, ул. Молочная, д. 2

Обозначение характерных точек границ	Координаты, м	
	X	Y
1	370503,71	1243364,48
2	370476,26	1243380,52
3	370457,32	1243389,59
4	370455,60	1243385,99
5	370474,31	1243377,02
6	370501,57	1243361,10
7	370508,61	1243355,92
8	370510,97	1243359,14
1	370503,71	1243364,48



Масштаб 1:1000

Условные обозначения

- Часть границы, местоположение которой определено при выполнении кадастровых работ
- Характерная точка границы, сведения о которой позволяют однозначно определить ее положение на местности
- ЗОУИТ 1 - Зона с особыми условиями использования территории ЗОУИТ 1
- 1 - Обозначение новой характерной точки
- Часть границы, сведения ЕГРН о которой позволяют однозначно определить ее положение на местности
- Граница кадастрового квартала
- :5 - Кадастровый номер земельного участка
- Ось газопровода
- 44:02:030101 - Номер кадастрового квартала

Приложение № 19

к приказу департамента
имущественных и земельных
отношений
Костромской области
от « 2 » декабря 2024 года № 173-од

СВЕДЕНИЯ

о границах охранной зоны сооружения трубопроводного транспорта,
имеющего местоположение: Российская Федерация, Костромская область,
Галичский район, д. Фоминское, ул. Ветеранов, д. 59

Обозначение характерных точек границ	Координаты, м	
	X	Y
1	355765,23	1296232,29
2	355761,47	1296230,93
3	355763,17	1296226,23
4	355766,93	1296227,59
1	355765,23	1296232,29



Условные обозначения

- Часть границы, местоположение которой определено при выполнении кадастровых работ
- Характерная точка границы, сведения о которой позволяют однозначно определить ее положение на местности
- ЗОУИТ 1 - Зона с особыми условиями использования территории ЗОУИТ 1
- 1 - Обозначение новой характерной точки
- Часть границы, сведения ЕГРН о которой позволяют однозначно определить ее положение на местности
- Граница кадастрового квартала
- :11 - Кадастровый номер земельного участка
- Ось газопровода
- 44:04:022301 - Номер кадастрового квартала

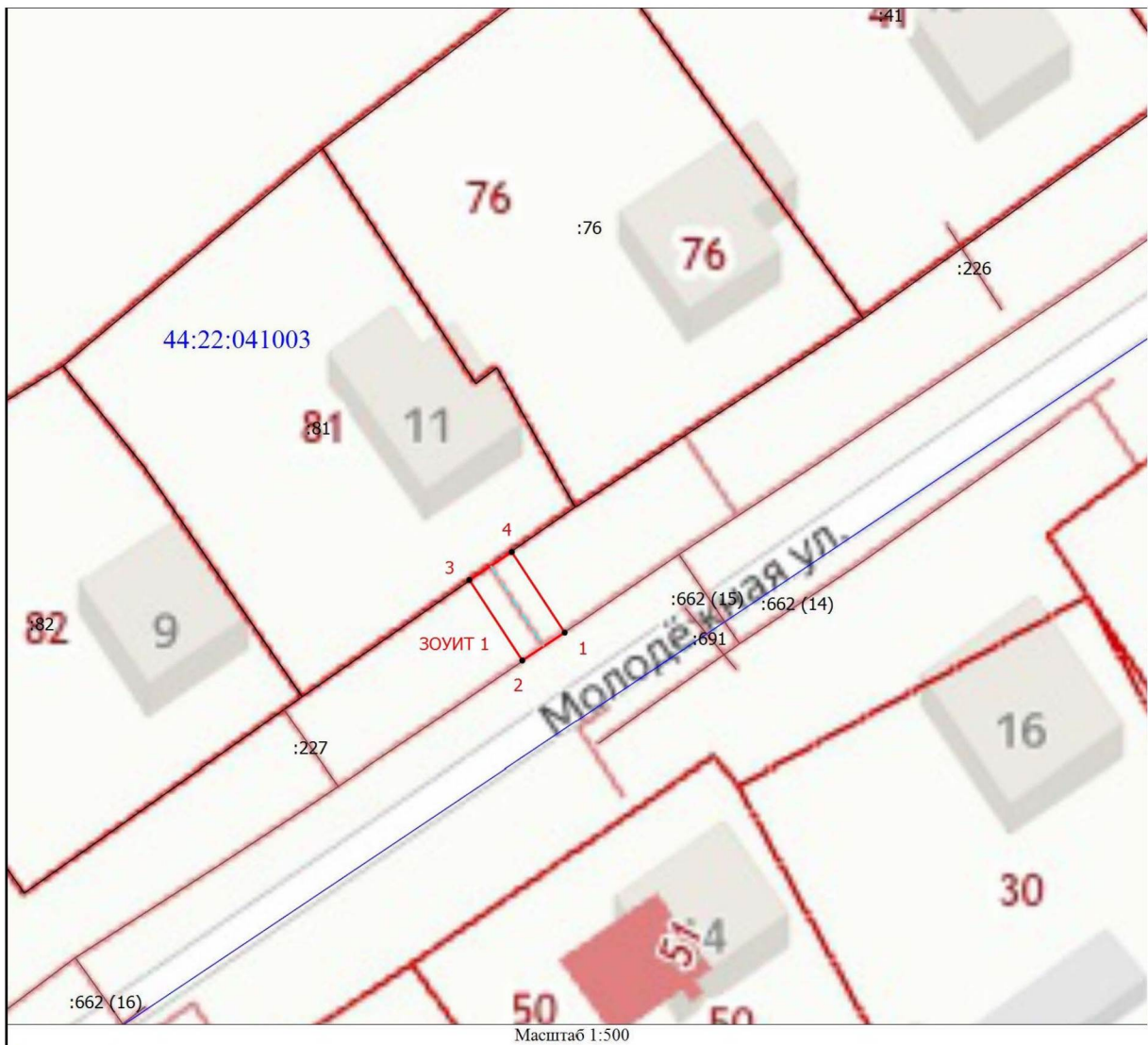
Приложение № 20

к приказу департамента
имущественных и земельных
отношений
Костромской области
от « 2 » декабря 2024 года № 173-од

СВЕДЕНИЯ







о границах охранной зоны сооружения трубопроводного транспорта,
имеющего местоположение: Костромская область, Сусанинский район,
с. Северное, ул. Молодежная, д. 11

Обозначение характерных точек границ	Координаты, м	
	X	Y
1	320179,28	1243312,83
2	320177,08	1243309,49
3	320183,43	1243305,32
4	320185,63	1243308,66
1	320179,28	1243312,83



Масштаб 1:500

Условные обозначения

-  - Часть границы, местоположение которой определено при выполнении кадастровых работ
-  - Характерная точка границы, сведения о которой позволяют однозначно определить ее положение на местности
- ЗОУИТ 1**
1 - Зона с особыми условиями использования территории ЗОУИТ 1
-  - Обозначение новой характерной точки
-  - Часть границы, сведения ЕГРН о которой позволяют однозначно определить ее положение на местности
-  - Граница кадастрового квартала
- :41** - Кадастровый номер земельного участка
-  - Ось газопровода
- 44:22:041003** - Номер кадастрового квартала

Приложение № 21

к приказу департамента
имущественных и земельных
отношений
Костромской области
от « 2 » декабря 2024 года № 173-од

СВЕДЕНИЯ







о границах охранной зоны сооружения трубопроводного транспорта,
имеющего местоположение: Костромская область, Костромской р-н,
д. Ивакино, д. 24

Обозначение характерных точек границ	Координаты, м	
	X	Y
1	279857,47	1212585,42
2	279854,44	1212582,80
3	279860,22	1212575,05
4	279863,42	1212577,43
1	279857,47	1212585,42



Масштаб 1:500

Условные обозначения

-  - Часть границы, местоположение которой определено при выполнении кадастровых работ
-  - Характерная точка границы, сведения о которой позволяют однозначно определить ее положение на местности
- ЗОУИТ 1**
1 - Зона с особыми условиями использования территории ЗОУИТ 1
-  - Обозначение новой характерной точки
-  - Часть границы, сведения ЕГРН о которой позволяют однозначно определить ее положение на местности
-  - Граница кадастрового квартала
- :386** - Кадастровый номер земельного участка
-  - Ось газопровода
- 44:07:090503** - Номер кадастрового квартала

Приложение № 22

к приказу департамента
имущественных и земельных
отношений
Костромской области
от « 2 » декабря 2024 года № 173-од

СВЕДЕНИЯ

о границах охранной зоны сооружения трубопроводного транспорта,
имеющего местоположение: Костромская область, Буйский район, г. Буй,
ул. Лесная, д. 6/2

Обозначение характерных точек границ	Координаты, м	
	X	Y
1	370823,89	1249568,31
2	370823,49	1249564,33
3	370832,83	1249563,37
4	370833,23	1249567,35
1	370823,89	1249568,31



Масштаб 1:500

Условные обозначения

- Часть границы, местоположение которой определено при выполнении кадастровых работ
- Характерная точка границы, сведения о которой позволяют однозначно определить ее положение на местности
- ЗОУИТ 1 - Зона с особыми условиями использования территории ЗОУИТ 1
- 1 - Обозначение новой характерной точки
- Часть границы, сведения ЕГРН о которой позволяют однозначно определить ее положение на местности
- Граница кадастрового квартала
- :1 - Кадастровый номер земельного участка
- Ось газопровода
- 44:25:020353 - Номер кадастрового квартала

Приложение № 23

к приказу департамента
имущественных и земельных
отношений

Костромской области
от « 2 » декабря 2024 года № 173-од

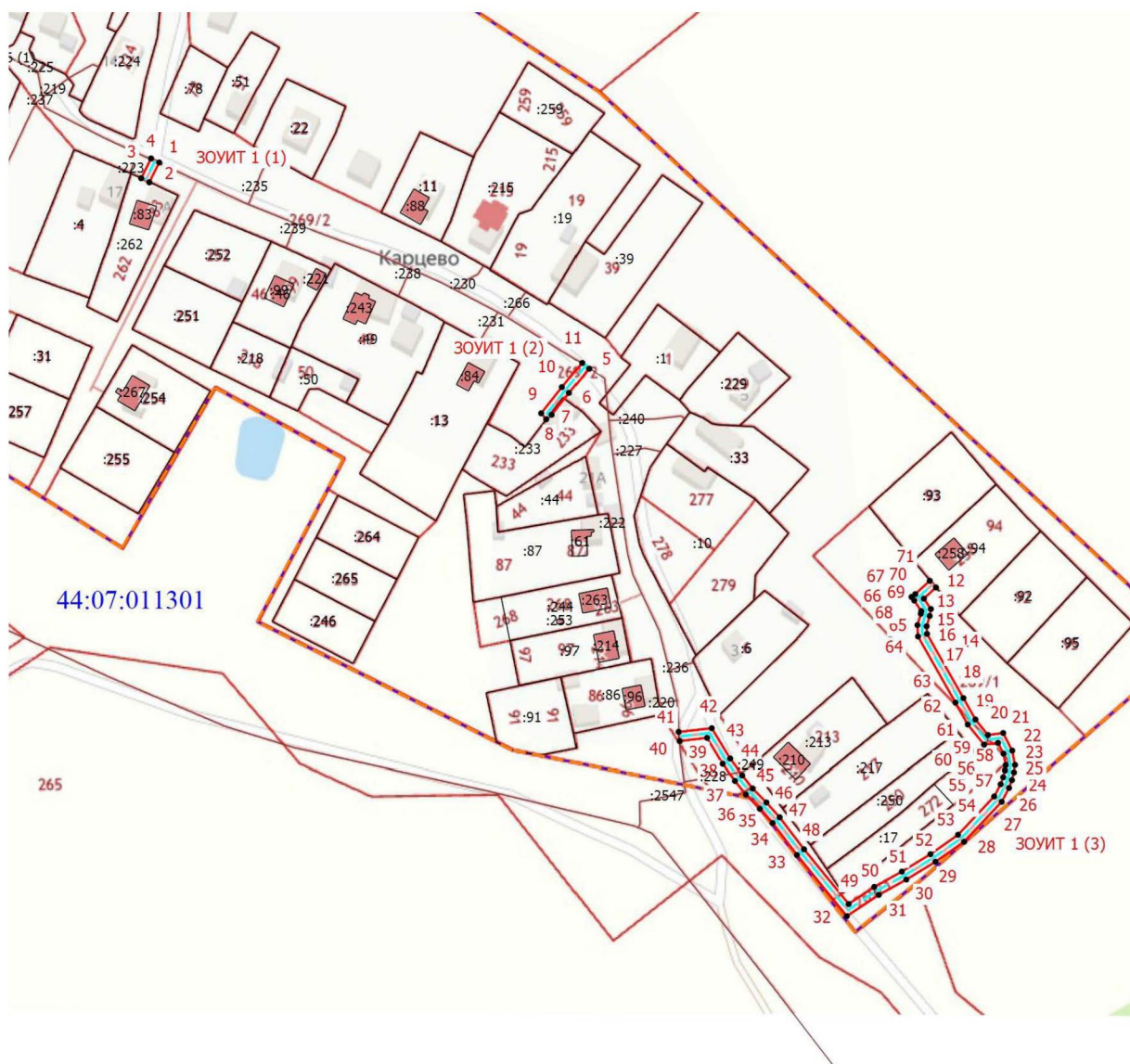
СВЕДЕНИЯ

о границах охранной зоны сооружения трубопроводного транспорта,
имеющего местоположение: Костромская область, Костромской р-н,
д. Карцево, д. 17А, д. 21, дом без номера с кадастровым номером
44:07:011301:94

Обозначение характерных точек границ	Координаты, м	
	X	Y
1	2	3
1	298462,20	1219944,42
2	298453,51	1219940,08
3	298455,29	1219936,50
4	298463,98	1219940,84
1	298462,20	1219944,42
5	298371,60	1220133,01
6	298361,01	1220124,34
7	298351,37	1220116,74
8	298349,39	1220114,35
9	298352,02	1220112,15
10	298363,53	1220121,23
11	298374,14	1220129,91
5	298371,60	1220133,01
12	298275,49	1220285,22
13	298270,63	1220279,92
14	298266,03	1220283,00
15	298262,98	1220282,50
16	298258,45	1220281,15
17	298255,10	1220281,31
18	298226,89	1220297,30
19	298217,49	1220302,56
20	298210,69	1220308,09
21	298211,54	1220314,76
22	298203,81	1220318,73

Обозначение характерных точек границ	Координаты, м	
	X	Y
1	2	3
23	298197,57	1220319,94
24	298194,47	1220319,50
25	298191,12	1220318,59
26	298187,70	1220317,33
27	298181,60	1220314,10
28	298164,04	1220297,57
29	298155,26	1220285,04
30	298147,46	1220272,24
31	298140,73	1220260,14
32	298131,38	1220246,11
33	298158,25	1220224,18
34	298172,28	1220213,49
35	298178,55	1220207,89
36	298184,77	1220201,77
37	298190,77	1220196,97
38	298198,06	1220191,58
39	298209,41	1220184,72
40	298208,05	1220172,72
41	298212,03	1220172,28
42	298213,67	1220186,81
43	298200,36	1220194,85
44	298193,18	1220200,16
45	298187,45	1220204,75
46	298181,32	1220210,78
47	298174,81	1220216,58
48	298160,75	1220227,30

1	2	3
49	298136,72	1220246,91
50	298144,19	1220258,13
51	298150,94	1220270,26
52	298158,59	1220282,82
53	298167,09	1220294,94
54	298183,95	1220310,82
55	298189,31	1220313,66
56	298192,35	1220314,78
57	298195,29	1220315,58
58	298197,48	1220315,88
59	298202,48	1220314,92
60	298207,22	1220312,48
61	298206,45	1220306,39
62	298215,27	1220299,21
63	298224,93	1220293,81
64	298253,96	1220277,36
65	298258,96	1220277,12
66	298263,95	1220278,61
67	298265,11	1220278,80
68	298269,78	1220275,68
69	298271,31	1220274,50
70	298272,58	1220276,15
71	298278,43	1220282,52
12	298275,49	1220285,22



Масштаб 1:2800

Условные обозначения

- Часть границы, местоположение которой определено при выполнении кадастровых работ
- Характерная точка границы, сведения о которой позволяют однозначно определить ее положение на местности
- ЗОУИТ 1 (1)** - Зона с особыми условиями использования территории ЗОУИТ 1
- 1** - Обозначение новой характерной точки
- :1** - Кадастровый номер земельного участка
- Часть границы, сведения ЕГРН о которой позволяют однозначно определить ее положение на местности
- Граница кадастрового квартала
- 44:07:011301** - Номер кадастрового квартала
- Ось газопровода

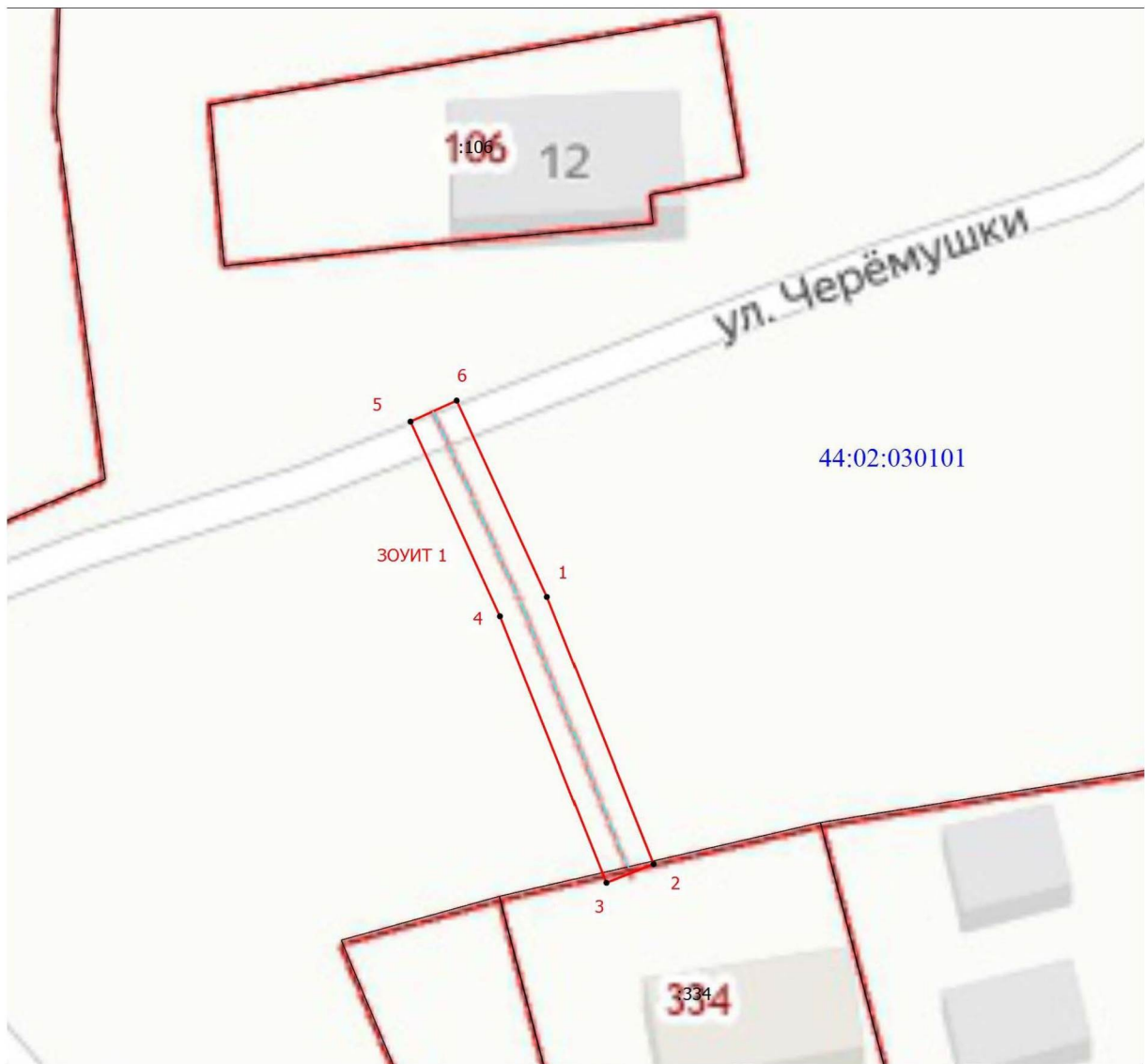
Приложение № 24

к приказу департамента
имущественных и земельных
отношений
Костромской области
от « 2 » декабря 2024 года № 173-од

СВЕДЕНИЯ






о границах охранной зоны сооружения трубопроводного транспорта,
имеющего местоположение: Костромская область, Буйский район,
д. Игумново, ул. Черемушки, д. 14, кв. 1

Обозначение характерных точек границ	Координаты, м	
	X	Y
1	370132,43	1243440,09
2	370111,38	1243448,47
3	370109,90	1243444,75
4	370130,90	1243436,39
5	370146,28	1243429,33
6	370147,94	1243432,97
1	370132,43	1243440,09



Масштаб 1:500

Условные обозначения

-  - Часть границы, местоположение которой определено при выполнении кадастровых работ
-  - Характерная точка границы, сведения о которой позволяют однозначно определить ее положение на местности
- ЗОУИТ 1**
1 - Зона с особыми условиями использования территории ЗОУИТ 1
-  - Часть границы, сведения ЕГРН о которой позволяют однозначно определить ее положение на местности
-  - Граница кадастрового квартала
- :106** - Кадастровый номер земельного участка
-  - Ось газопровода
- 44:02:030101** - Номер кадастрового квартала

Приложение № 25

к приказу департамента
имущественных и земельных
отношений
Костромской области
от « 2 » декабря 2024 года № 173-од

СВЕДЕНИЯ

о границах охранной зоны сооружения трубопроводного транспорта,
имеющего местоположение: Костромская область, Костромской район,
д. Куликово, д. 21

Обозначение характерных точек границ	Координаты, м	
	X	Y
1	281129,89	1223105,80
2	281126,92	1223092,68
3	281120,17	1223079,91
4	281123,71	1223078,03
5	281130,70	1223091,26
6	281133,79	1223104,92
1	281129,89	1223105,80



Масштаб 1:500

Условные обозначения

- Часть границы, местоположение которой определено при выполнении кадастровых работ
- Характерная точка границы, сведения о которой позволяют однозначно определить ее положение на местности
- ЗОУИТ 1 - Зона с особыми условиями использования территории ЗОУИТ 1
- 1 - Обозначение новой характерной точки
- Часть границы, сведения ЕГРН о которой позволяют однозначно определить ее положение на местности
- Граница кадастрового квартала
- :447 - Кадастровый номер земельного участка
- Ось газопровода
- 44:07:070301 - Номер кадастрового квартала

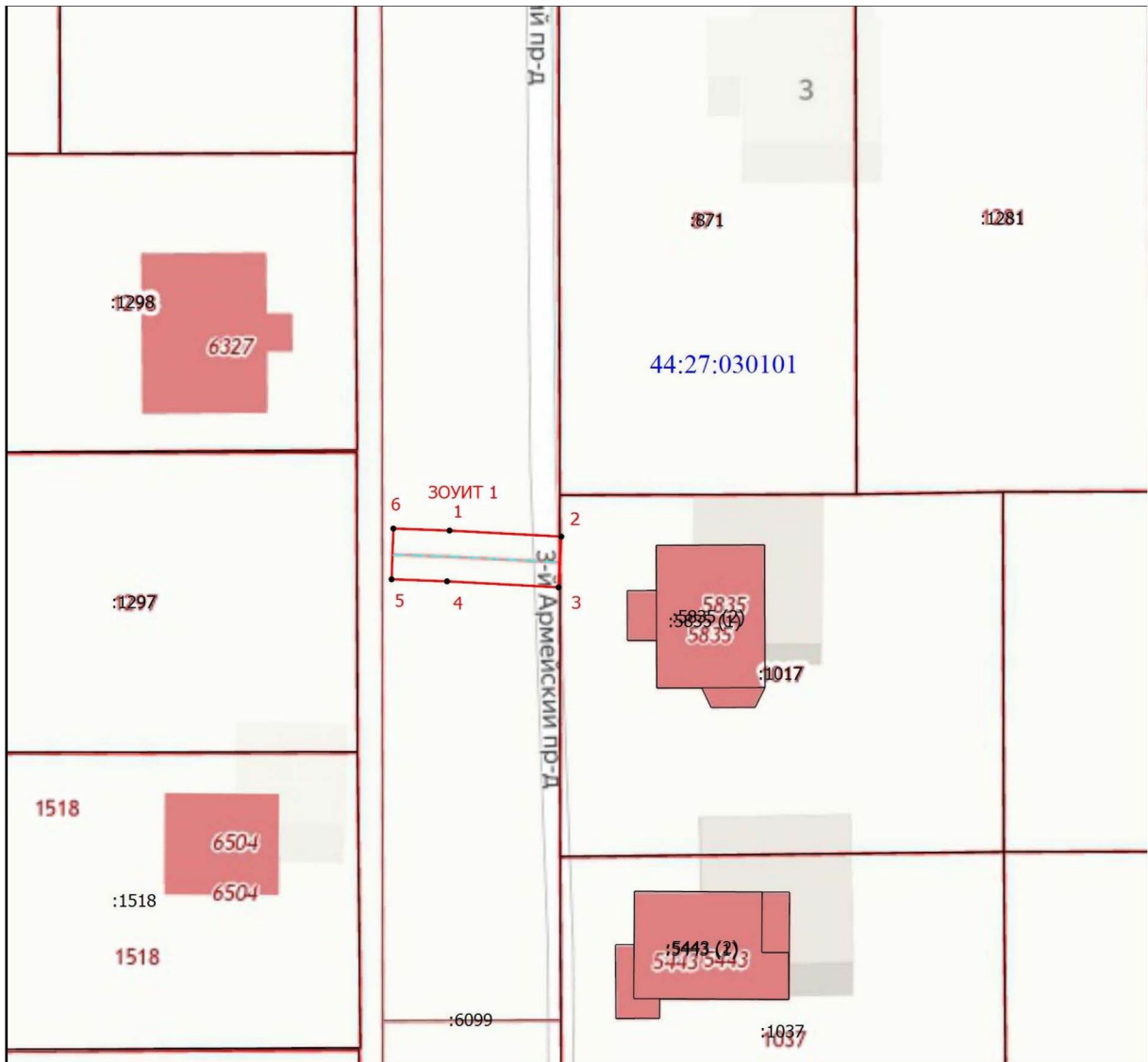
Приложение № 26

к приказу департамента
имущественных и земельных
отношений
Костромской области
от « 2 » декабря 2024 года № 173-од

СВЕДЕНИЯ







о границах охранной зоны сооружения трубопроводного транспорта,
имеющего местоположение: Костромская область, г. Кострома,
проезд 3-й Армейский, д. 5

Обозначение характерных точек границ	Координаты, м	
	X	Y
1	297433,46	1212150,80
2	297432,99	1212159,60
3	297428,99	1212159,38
4	297429,46	1212150,60
5	297429,62	1212146,23
6	297433,62	1212146,37
1	297433,46	1212150,80



Масштаб 1:500

Условные обозначения

-  - Часть границы, местоположение которой определено при выполнении кадастровых работ
-  - Характерная точка границы, сведения о которой позволяют однозначно определить ее положение на местности
- ЗОУИТ 1**
1 - Зона с особыми условиями использования территории ЗОУИТ 1
-  - Обозначение новой характерной точки
-  - Часть границы, сведения ЕГРН о которой позволяют однозначно определить ее положение на местности
-  - Граница кадастрового квартала
- :871** - Кадастровый номер земельного участка
-  - Ось газопровода
- 44:27:030101** - Номер кадастрового квартала

Приложение № 27

к приказу департамента
имущественных и земельных
отношений
Костромской области
от « 2 » декабря 2024 года № 173-од

СВЕДЕНИЯ








о границах охранной зоны сооружения трубопроводного транспорта,
имеющего местоположение: Костромская область, Сусанинский район,
пгт Сусанино, ул. Садовая, д. 7

Обозначение характерных точек границ	Координаты, м	
	X	Y
1	334457,95	1253858,78
2	334452,99	1253846,55
3	334456,69	1253845,05
4	334461,65	1253857,28
1	334457,95	1253858,78



Масштаб 1:500

Условные обозначения

-  - Часть границы, местоположение которой определено при выполнении кадастровых работ
-  - Характерная точка границы, сведения о которой позволяют однозначно определить ее положение на местности
- ЗОНУИТ 1**
1 - Зона с особыми условиями использования территории ЗОНУИТ 1
-  - Обозначение новой характерной точки
-  - Часть границы, сведения ЕГРН о которой позволяют однозначно определить ее положение на местности
-  - Граница кадастрового квартала
-  - Кадастровый номер земельного участка
-  - Ось газопровода
- 44:22:130102** - Номер кадастрового квартала

Приложение № 28

к приказу департамента
имущественных и земельных
отношений
Костромской области
от « 2 » декабря 2024 года № 173-од

СВЕДЕНИЯ

о границах охранной зоны сооружения трубопроводного транспорта,
имеющего местоположение: Костромская область, Буйский район,
д. Игумново, ул. Черемушки, д. 17, кв. 1

Обозначение характерных точек границ	Координаты, м	
	X	Y
1	370106,66	1243253,04
2	370106,08	1243249,08
3	370112,32	1243248,17
4	370112,90	1243252,13
1	370106,66	1243253,04



Масштаб 1:500

Условные обозначения

- Часть границы, местоположение которой определено при выполнении кадастровых работ
- Характерная точка границы, сведения о которой позволяют однозначно определить ее положение на местности
- ЗОУИТ 1 - Зона с особыми условиями использования территории ЗОУИТ 1
- 1 - Обозначение новой характерной точки
- Часть границы, сведения ЕГРН о которой позволяют однозначно определить ее положение на местности
- Граница кадастрового квартала
- :325 - Кадастровый номер земельного участка
- Ось газопровода
- 44:02:030101 - Номер кадастрового квартала

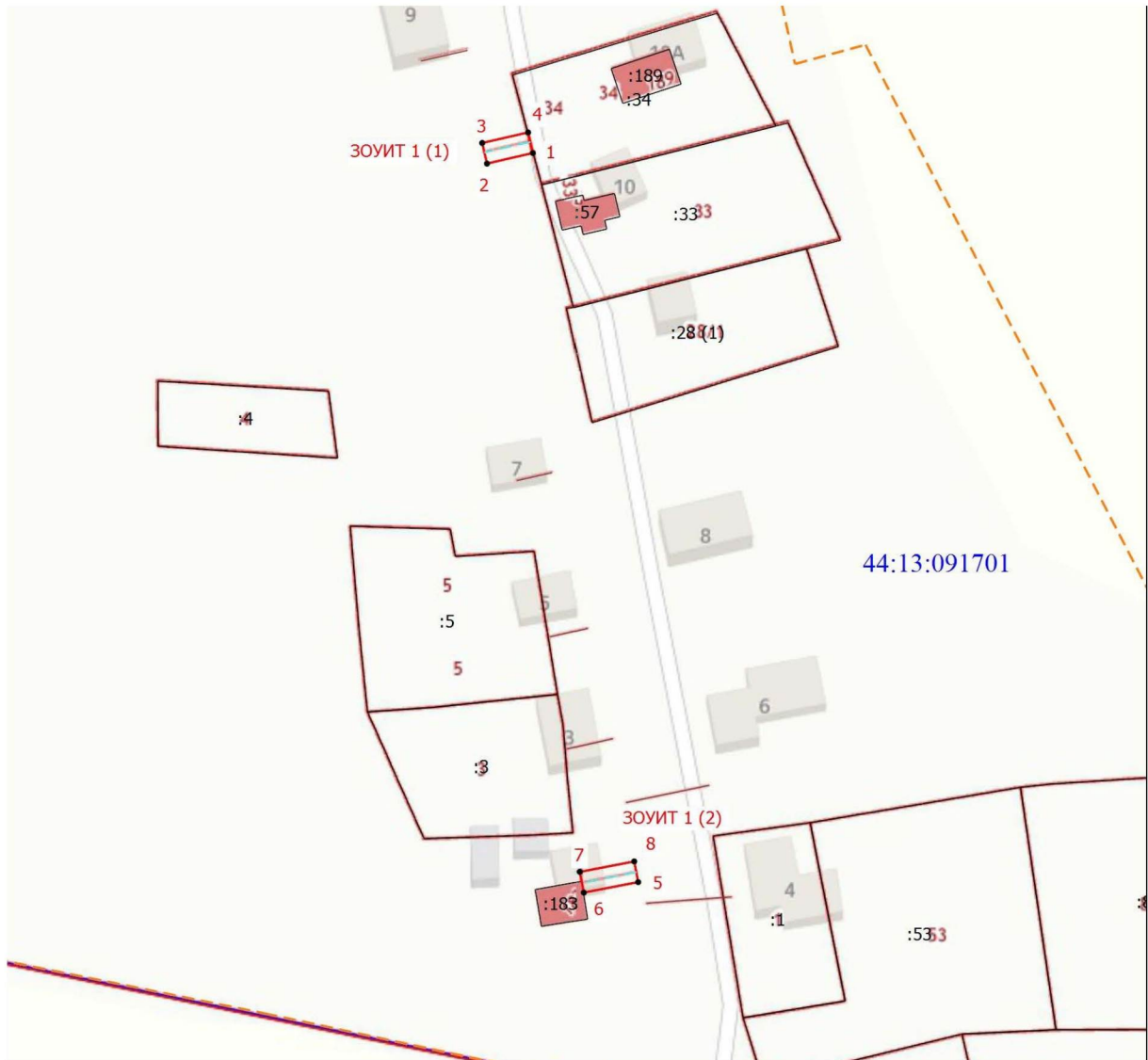
Приложение № 29

к приказу департамента
имущественных и земельных
отношений
Костромской области
от « 2 » декабря 2024 года № 173-од

СВЕДЕНИЯ

о границах охранной зоны сооружения трубопроводного транспорта,
имеющего местоположение: Костромская область, Нерехтский район,
деревня Ченцы, д. 1, д. 10А

Обозначение характерных точек границ	Координаты, м	
	X	Y
1	266600,46	1211312,28
2	266598,46	1211303,59
3	266602,36	1211302,69
4	266604,36	1211311,38
1	266600,46	1211312,28
5	266462,41	1211332,10
6	266460,43	1211321,81
7	266464,35	1211321,05
8	266466,33	1211331,34
5	266462,41	1211332,10



Масштаб 1:1200

Условные обозначения

- Часть границы, местоположение которой определено при выполнении кадастровых работ
- Характерная точка границы, сведения о которой позволяют однозначно определить ее положение на местности
- ЗОНА 1 (1)** - Зона с особыми условиями использования территории ЗОНА 1
- 1** - Обозначение новой характерной точки
- :1** - Кадастровый номер земельного участка
- Часть границы, сведения ЕГРН о которой позволяют однозначно определить ее положение на местности
- Граница кадастрового квартала
- Ось газопровода
- 44:13:091701** - Номер кадастрового квартала

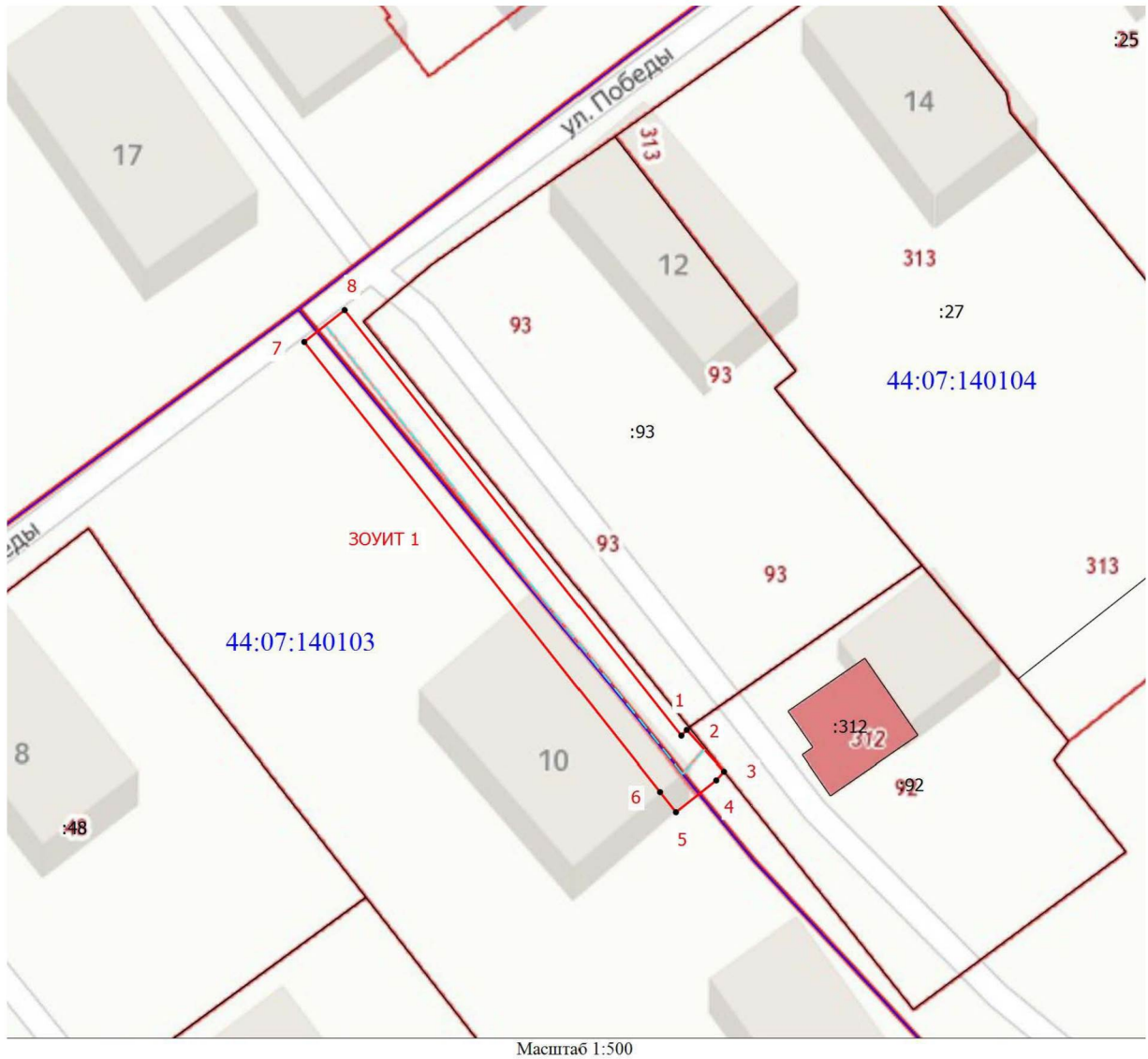
Приложение № 30

к приказу департамента
имущественных и земельных
отношений
Костромской области
от « 2 » декабря 2024 года № 173-од

СВЕДЕНИЯ






о границах охранной зоны сооружения трубопроводного транспорта,
имеющего местоположение: Костромская область, Костромской р-н,
с. Шунга, ул. Победы, д. 12А

Обозначение характерных точек границ	Координаты, м	
	X	Y
1	295660,06	1205722,84
2	295660,50	1205723,26
3	295657,29	1205726,16
4	295656,62	1205725,56
5	295654,14	1205722,42
6	295655,71	1205721,18
7	295690,70	1205693,54
8	295693,18	1205696,68
1	295660,06	1205722,84



Масштаб 1:500

Условные обозначения

-  - Часть границы, местоположение которой определено при выполнении кадастровых работ
-  - Характерная точка границы, сведения о которой позволяют однозначно определить ее положение на местности
- ЗОУИТ 1** - Зона с особыми условиями использования территории ЗОУИТ 1
- 1** - Обозначение новой характерной точки
- :48** - Кадастровый номер земельного участка
-  - Часть границы, сведения ЕГРН о которой позволяют однозначно определить ее положение на местности
-  - Граница кадастрового квартала
-  - Ось газопровода
- 44:07:140103** - Номер кадастрового квартала

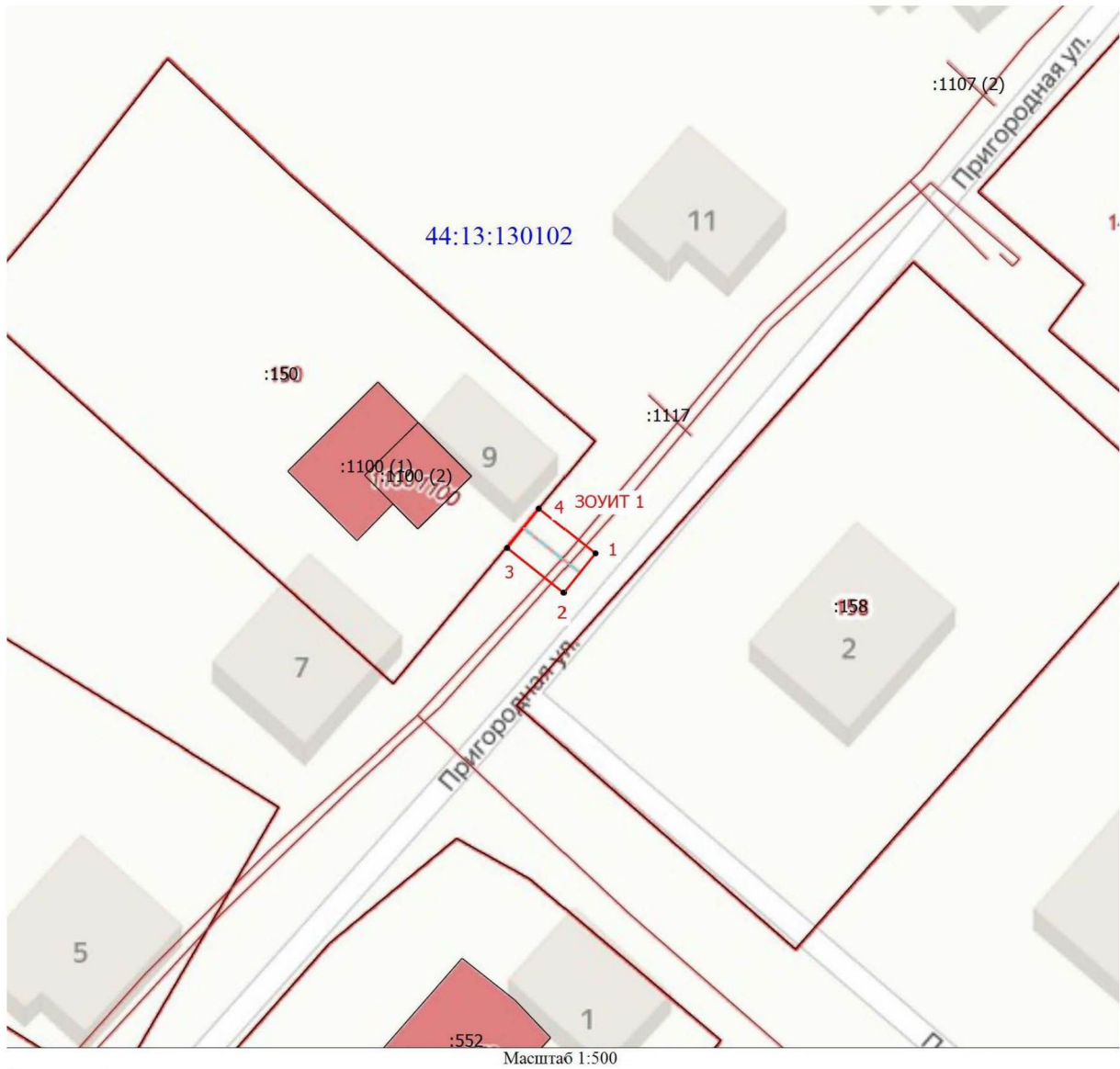
Приложение № 31

к приказу департамента
имущественных и земельных
отношений
Костромской области
от « 2 » декабря 2024 года № 173-од







СВЕДЕНИЯ

о границах охранной зоны сооружения трубопроводного транспорта,
имеющего местоположение: Костромская область, Нерехтский район,
поселок Космынино, улица Пригородная, дом 9

Обозначение характерных точек границ	Координаты, м	
	X	Y
1	271097,54	1203429,90
2	271094,42	1203427,40
3	271097,97	1203422,94
4	271101,09	1203425,44
1	271097,54	1203429,90



Условные обозначения

-  - Часть границы, местоположение которой определено при выполнении кадастровых работ
-  - Характерная точка границы, сведения о которой позволяют однозначно определить ее положение на местности
- ЗОУИТ 1**
1 - Зона с особыми условиями использования территории ЗОУИТ 1
-  - Обозначение новой характерной точки
-  - Часть границы, сведения ЕГРН о которой позволяют однозначно определить ее положение на местности
-  - Граница кадастрового квартала
- :150** - Кадастровый номер земельного участка
-  - Ось газопровода
- 44:13:130102** - Номер кадастрового квартала