



**ДЕПАРТАМЕНТ
ИМУЩЕСТВЕННЫХ И ЗЕМЕЛЬНЫХ ОТНОШЕНИЙ
КОСТРОМСКОЙ ОБЛАСТИ**

ПРИКАЗ

от « 2 » декабря 2024 года № 174-од

г. Кострома

**Об установлении охранных зон газопроводов
газораспределительных сетей**

В соответствии с подпунктом 1 пункта 2 статьи 56, статьями 105, 106 Земельного кодекса Российской Федерации, постановлением Правительства Российской Федерации от 20 ноября 2000 года № 878 «Об утверждении Правил охраны газораспределительных сетей», Законом Костромской области от 18 июля 2002 года № 68-ЗКО «О разграничении полномочий между органами государственной власти Костромской области в сфере регулирования земельных отношений», постановлением губернатора Костромской области от 29 мая 2015 года № 96 «О департаменте имущественных и земельных отношений Костромской области», на основании обращения ООО «Газпром газораспределение Кострома»,

ПРИКАЗЫВАЮ:

1. Установить охранные зоны газопроводов газораспределительных сетей, находящихся в собственности общества с ограниченной ответственностью «Газпром газораспределение Кострома», перечень которых определен в приложении № 1 к настоящему приказу, в границах, сведения о которых содержатся в приложениях №№ 2 – 31 к настоящему приказу.

2. Наложить ограничения (обременения) на расположенные в охранных зонах газопроводов газораспределительных сетей земельные участки, определив условия их использования в соответствии с Правилами охраны газораспределительных сетей, утвержденными постановлением Правительства Российской Федерации от 20 ноября 2000 года № 878 «Об утверждении Правил охраны газораспределительных сетей».

3. Убытки, причиненные в связи с установлением охранной зоны газопровода газораспределительной сети, возмещает собственник такого сооружения в сроки, указанные в пункте 13 статьи 57.1 Земельного кодекса Российской Федерации.

4. Настоящий приказ вступает в силу со дня его официального опубликования.

Директор департамента



М.А. Иванова

Приложение № 1

к приказу департамента
имущественных и земельных
отношений

Костромской области
от « 2 » декабря 2024 года № 174-од

ПЕРЕЧЕНЬ

газопроводов газораспределительных сетей, в связи с размещением
которых устанавливаются охранные зоны

№ п/п	Назначение объекта (вид)	Наименование объекта	Кадастровый номер объекта	Местоположение объекта
1	2	3	4	5
1	Сооружения трубопроводного транспорта	Газопровод-ввод к индивидуальному жилому дому по адресу: Костромская обл., Нерехтский р-н, д. Фомкино, д. 29	44:13:031101:337	Костромская область, Нерехтский район, деревня Фомкино, дом 29
2	Сооружения трубопроводного транспорта	Индивидуальный жилой дом по адресу: Костромская область, Костромской район, д. Песочное, д. 76. Газопровод-ввод.	44:07:020901:650	Костромская область, г. Кострома, д. Песочное, д. 76
3	Сооружения трубопроводного транспорта	Газопровод-ввод к жилому дому по адресу: Костромская область, Буйский район, д. Игумново, ул. Молочная, д. 39 (Бахарев С.А.)	44:02:030101:576	Костромская область, Буйский район, д. Игумново, ул. Молочная, д. 39
4	Сооружения трубопроводного транспорта	Газопровод-ввод к жилому дому по адресу: Костромская область, Сусанинский район, с. Северное, ул. Победы, д. 16.	44:22:041004:219	Костромская область, Сусанинский район, с. Северное, ул. Победы, д. 16
5	Сооружения трубопроводного транспорта	Газопровод-ввод к нежилому строению, расположенному по адресу: Костромская область, Сусанинский район, пгт Сусанино, ул. Крупской, д. 15	44:22:130116:234	Костромская область, Сусанинский район, пгт Сусанино, ул. Крупской, д. 15

1	2	3	4	5
6	Сооружения трубопроводного транспорта	Газопровод-ввод к зданию магазина, расположенному по адресу: Костромская область, Галичский район, г. Галич, ул. Окружная, д. 6А	44:26:000000:960	Российская Федерация, Костромская область, Галичский р-н, г. Галич, ул. Окружная, д. 6а
7	Сооружения трубопроводного транспорта	Газопровод-ввод к жилому дому по адресу: Костромская область, Красносельский район, пгт Красное-на-Волге, ул. К. Маркса, д. 11, кв. 1	44:08:090309:323	Костромская область, Красносельский р-н, пгт Красное-на-Волге, ул. К. Маркса, д. 11, кв. 1
8	Сооружения трубопроводного транспорта	Газопровод-ввод к жилому дому по адресу: Костромская область, Красносельский район, д. Боровиково, ул. Исаевская, д. 13 (земельный участок с кадастровым номером 44:08:010202:490)	44:08:010202:523	Костромская область, Красносельский район, деревня Боровиково, улица Исаевская, д. 13
9	Сооружения трубопроводного транспорта	Газопровод-ввод к жилому дому по адресу: Костромская область, Нерехтский район, д. Алабухино, ул. Вишневая, д. 15	44:13:020201:350	Костромская область, Нерехтский район, деревня Алабухино, улица Вишневая, д. 15
10	Сооружения трубопроводного транспорта	Газопровод-ввод к зданию автомойки, расположенному по адресу: Костромская область, Буйский район, г. Буй, ул. 10 годовщины Октября, д. 25	44:25:040101:1386	Костромская область, городской округ город Буй, город Буй, ул. 10 годовщины Октября, д. 25
11	Сооружения трубопроводного транспорта	Газопровод-ввод к жилому дому по адресу: Костромская область, Костромской район, г. Кострома, микрорайон Любавино, д. 25	44:27:030101:6355	Костромская область, г. Кострома, мкр. «Любавино», д. 25
12	Сооружения трубопроводного транспорта	Газопровод-ввод к зданию гаража по адресу: Костромская область, Красносельский район, с. Здемирово, д. 113Б	44:08:040304:278	Костромская область, Красносельский район, село Здемирово, д. 113б
13	Сооружения трубопроводного транспорта	Газопровод-ввод к нежилому зданию по адресу: Костромская область, Галичский район, г. Галич, ул. Окружная, земельный участок с кадастровым номером 44:26:040101:324	44:26:000000:961	Российская Федерация, Костромская область, Галичский р-н, г. Галич, ул. Окружная, земельный участок с кадастровым номером 44:26:040101:324

1	2	3	4	5
14	Сооружения трубопроводного транспорта	Газопровод-ввод к жилому дому по адресу: Костромская область, Нерехтский район, д. Алабухино, ул. Деревенская, земельный участок 11	44:13:020201:351	Костромская область, Нерехтский район, деревня Алабухино, улица Деревенская, земельный участок 11
15	Сооружения трубопроводного транспорта	Газопровод-ввод к многоквартирному жилому дому по адресу: г. Кострома, Кинешемское шоссе, дом без номера на земельном участке 42А с кадастровым номером 44:27:070237:327	44:27:070237:491	Костромская область, г. Кострома, ш. Кинешемское, дом без номера на земельном участке 42А с кадастровым номером 44:27:070237:327
16	Сооружения трубопроводного транспорта	Газопровод-ввод к зданию гаража по адресу: Костромская область, Нерехтский район, д. Лаврово, ул. Полевая, зд. 1А	44:13:060101:1968	Костромская область, Нерехтский район, деревня Лаврово, улица Полевая, здание 1А
17	Сооружения трубопроводного транспорта	Газопровод-ввод к жилому дому по адресу: Костромская область, Костромской район, г. Кострома, микрорайон Любавино, д. 23	44:27:030101:6356	Костромская область, г. Кострома, мкр. «Любавино», д. 23
18	Сооружения трубопроводного транспорта	Газопровод-ввод к жилому дому по адресу: Костромская область, Костромской район, д. Становщиково, ул. Сосновая, д. 14	44:07:110601:767	Костромская область, Костромской район, д. Становщиково, ул. Сосновая, д. 14
19	Сооружения трубопроводного транспорта	Газопроводы-вводы к индивидуальным жилым домам по адресу: Костромская обл., Костромской р-н, д. Коростелёво, д. 5, 7, 18, кв. 1, 29	44:07:130501:259	Костромская обл., Костромской р-н, д. Коростелёво, д. 5, 7, 18, кв. 1, 29
20	Сооружения трубопроводного транспорта	Газопровод-ввод к жилому дому № 3 квартира № 1 по ул. Банная в с. Ликурга Буйского района Костромской области	44:02:140101:594	Костромская область, Буйский район, с. Ликурга, ул. Банная, д. 3, кв. 1
21	Сооружения трубопроводного транспорта	Газопровод-ввод к жилому дому по адресу: Костромская область, Нерехтский район, п. Космынино, ул. Советская, д. № 40	44:13:130103:2250	Костромская область, Нерехтский район, поселок Космынино, улица Советская, дом 40

1	2	3	4	5
22	Сооружения трубопроводного транспорта	Газопровод-ввод к жилым домам по адресу: Костромская область, Костромской район, п. Губачево, ул. Щаповская, д. 20/1, д. 35	44:07:000000:3593	Костромская область, Костромской р-н, п. Губачёво, ул. Щаповская, д. 20/1, д. 35
23	Сооружения трубопроводного транспорта	Газопровод-ввод к жилому дому по адресу: Костромская область, Буйский район, г. Буй, ул. Куйбышева, д. 38.	44:25:020341:252	Костромская область, Буйский р-н, г. Буй, ул. Куйбышева, д. 38
24	Сооружения трубопроводного транспорта	Газопровод-ввод к жилому дому по адресу: Костромская область, Костромской район, д. Асташево, ул. Зеленая, д. 16	44:07:130601:780	Костромская область, Костромской район, д. Асташево, ул. Зеленая, д. 16
25	Сооружения трубопроводного транспорта	Газопроводы-вводы к жилым домам по адресу: Костромская область, Буйский район, г. Буй, ул. Шубина, д. 3 (кв. 1), д. 4, д. 5 (кв. 1), д. 10. Наружный газопровод. ГРПШ	44:25:000000:981	Костромская область, Буйский район, г. Буй, ул. Шубина, д. 3 (кв. 1), д. 4, д. 5 (кв. 1), д. 10. Наружный газопровод. ГРПШ
26	Сооружения трубопроводного транспорта	Газопровод-ввод к жилым домам по адресу: Костромская область, Костромской район, д. Легково, д. 10, д. 17, д. без номера в 80 м на восток от д. 1.	44:07:000000:3595	Костромская область, Костромской район, д. Легково, д. 10, д. 17, д. без номера в 80 м на восток от д. 1
27	Сооружения трубопроводного транспорта	Газопровод-ввод к жилому дому по адресу: Костромская область, Нерехтский район, д. Иванково, д. 23	44:13:020701:261	Костромская область, Нерехтский район, деревня Иванково, дом 23
28	Сооружения трубопроводного транспорта	Газопроводы-вводы к жилым домам по адресу: Костромская область, Нерехтский район, д. Репище, д. № 7, 11	44:13:021501:391	Костромская область, Нерехтский район, деревня Репище, д. 7, д. 11
29	Сооружения трубопроводного транспорта	Газопровод-ввод к жилому дому по адресу: Костромская область, Красносельский район, с. Здемирово, ул. Родниковая, д. 22.	44:08:040308:634	Костромская область, Красносельский район, с. Здемирово, ул. Родниковая, д. 22
30	Сооружения трубопроводного транспорта	Реконструкция газопровода среднего давления по ул. 11-й годовщины Октября в г. Нерехта	44:13:000000:1223	Костромская область, Нерехтский район, город Нерехта, улица 11-й годовщины Октября

Приложение № 2

к приказу департамента
имущественных и земельных
отношений
Костромской области
от « 2 » декабря 2024 года № 174-од

СВЕДЕНИЯ






о границах охранной зоны сооружения трубопроводного транспорта,
имеющего местоположение: Костромская область, Нерехтский район,
деревня Фомкино, дом 29

Обозначение характерных точек границ	Координаты, м	
	X	Y
1	269202,95	1198752,52
2	269199,47	1198750,56
3	269206,78	1198737,58
4	269210,26	1198739,54
1	269202,95	1198752,52



Масштаб 1:500

Условные обозначения

	- Часть границы, местоположение которой определено при выполнении кадастровых работ
	- Характерная точка границы, сведения о которой позволяют однозначно определить ее положение на местности
ЗОУИТ 1	- Зона с особыми условиями использования территории ЗОУИТ 1
1	- Обозначение новой характерной точки
	- Часть границы, сведения ЕГРН о которой позволяют однозначно определить ее положение на местности
	- Граница кадастрового квартала
:19	- Кадастровый номер земельного участка
	- Ось газопровода
44:13:031101	- Номер кадастрового квартала

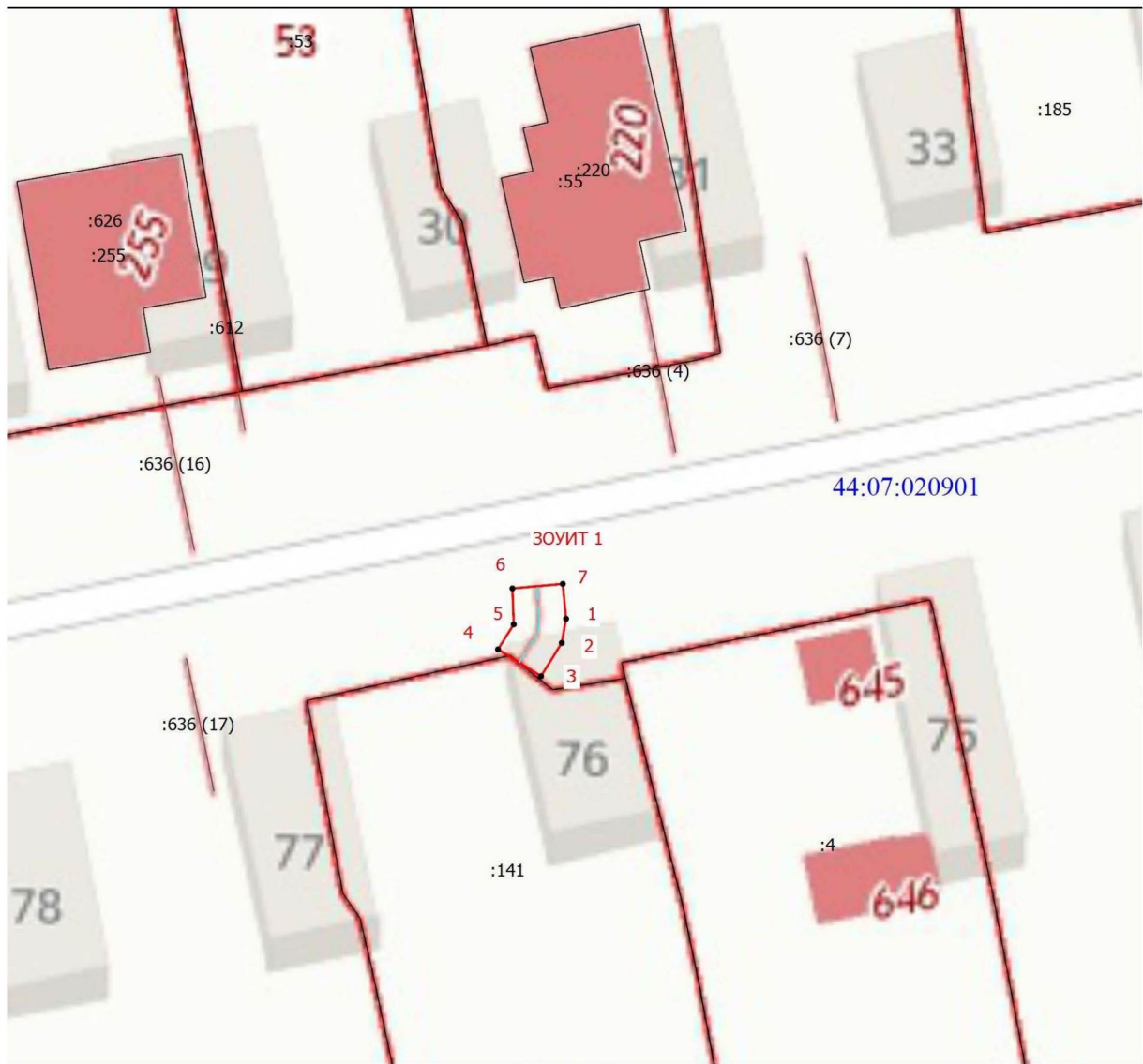
Приложение № 3

к приказу департамента
имущественных и земельных
отношений
Костромской области
от « 2 » декабря 2024 года № 174-од

СВЕДЕНИЯ







о границах охранной зоны сооружения трубопроводного транспорта,
имеющего местоположение: Костромская область, г. Кострома,
д. Песочное, д. 76

Обозначение характерных точек границ	Координаты, м	
	X	Y
1	283432,23	1198786,96
2	283430,32	1198786,62
3	283427,69	1198784,98
4	283429,81	1198781,58
5	283431,79	1198782,82
6	283434,63	1198782,72
7	283434,99	1198786,70
1	283432,23	1198786,96



Масштаб 1:500

Условные обозначения

-  - Часть границы, местоположение которой определено при выполнении кадастровых работ
-  - Характерная точка границы, сведения о которой позволяют однозначно определить ее положение на местности
- ЗОУИТ 1**
1 - Зона с особыми условиями использования территории ЗОУИТ 1
-  - Обозначение новой характерной точки
-  - Часть границы, сведения ЕГРН о которой позволяют однозначно определить ее положение на местности
-  - Граница кадастрового квартала
- :4** - Кадастровый номер земельного участка
-  - Ось газопровода
- 44:07:020901** - Номер кадастрового квартала

Приложение № 4

к приказу департамента
имущественных и земельных
отношений
Костромской области
от « 2 » декабря 2024 года № 174-од

СВЕДЕНИЯ

о границах охранной зоны сооружения трубопроводного транспорта,
имеющего местоположение: Костромская область, Буйский район,
д. Игумново, ул. Молочная, д. 39

Обозначение характерных точек границ	Координаты, м	
	X	Y
1	370441,66	1243375,33
2	370436,55	1243380,98
3	370433,59	1243378,30
4	370438,89	1243372,44
5	370443,43	1243368,36
6	370446,11	1243371,34
1	370441,66	1243375,33



Масштаб 1:500

Условные обозначения

- Часть границы, местоположение которой определено при выполнении кадастровых работ
- Характерная точка границы, сведения о которой позволяют однозначно определить ее положение на местности
- ЗОУИТ 1 - Зона с особыми условиями использования территории ЗОУИТ 1
- 1 - Обозначение новой характерной точки
- Часть границы, сведения ЕГРН о которой позволяют однозначно определить ее положение на местности
- Граница кадастрового квартала
- :552 - Кадастровый номер земельного участка
- Ось газопровода
- 44:02:030101 - Номер кадастрового квартала

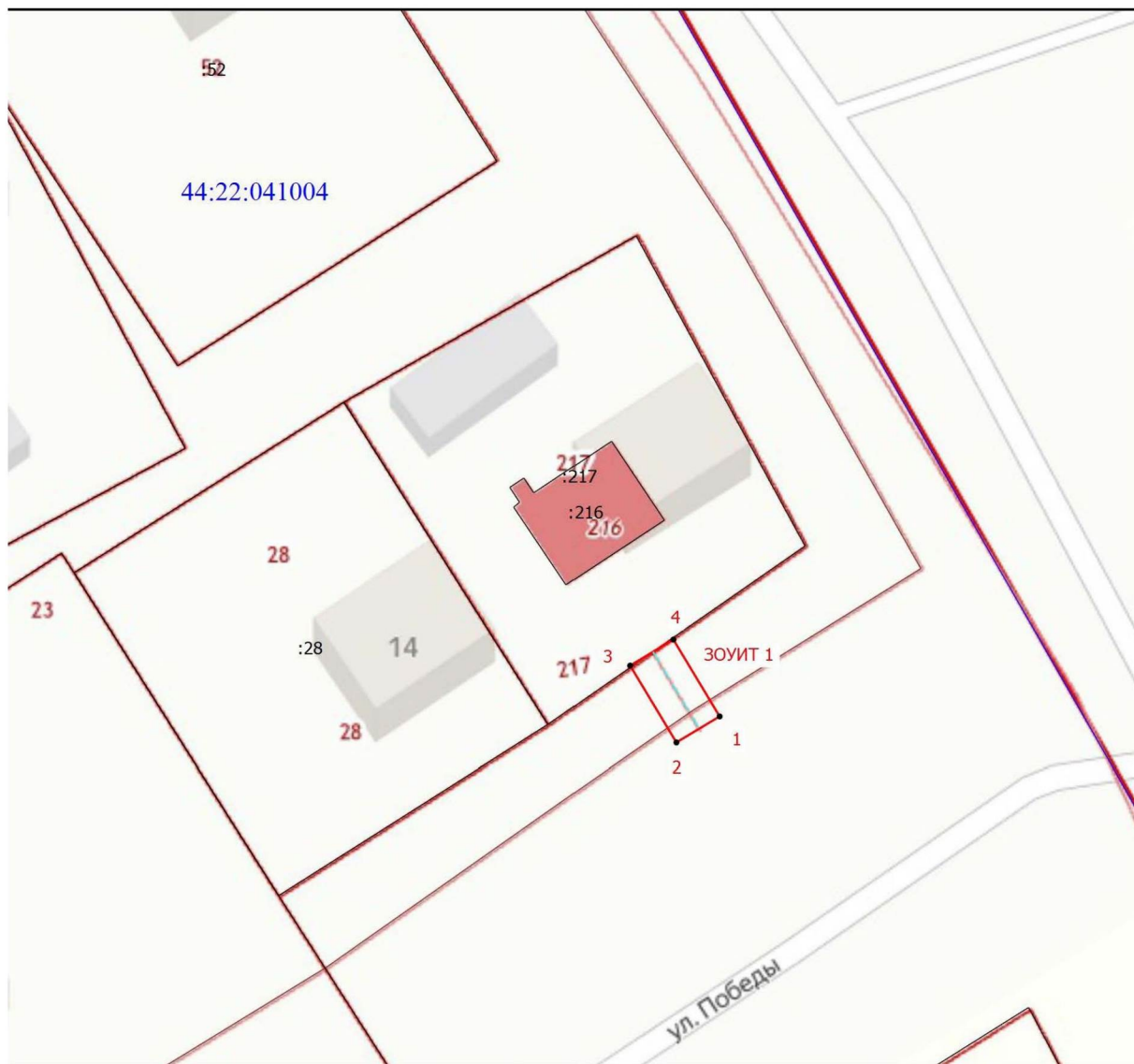
Приложение № 5

к приказу департамента
имущественных и земельных
отношений
Костромской области
от « 2 » декабря 2024 года № 174-од

СВЕДЕНИЯ







о границах охранной зоны сооружения трубопроводного транспорта,
имеющего местоположение: Костромская область, Сусанинский район,
с. Северное, ул. Победы, д. 16

Обозначение характерных точек границ	Координаты, м	
	X	Y
1	320129,63	1243413,06
2	320127,57	1243409,64
3	320133,65	1243405,98
4	320135,71	1243409,40
1	320129,63	1243413,06



Масштаб 1:500

Условные обозначения

-  - Часть границы, местоположение которой определено при выполнении кадастровых работ
-  - Характерная точка границы, сведения о которой позволяют однозначно определить ее положение на местности
- ЗОУИТ 1**
1 - Зона с особыми условиями использования территории ЗОУИТ 1
-  - Обозначение новой характерной точки
-  - Часть границы, сведения ЕГРН о которой позволяют однозначно определить ее положение на местности
-  - Граница кадастрового квартала
- :28** - Кадастровый номер земельного участка
-  - Ось газопровода
- 44:22:041004** - Номер кадастрового квартала

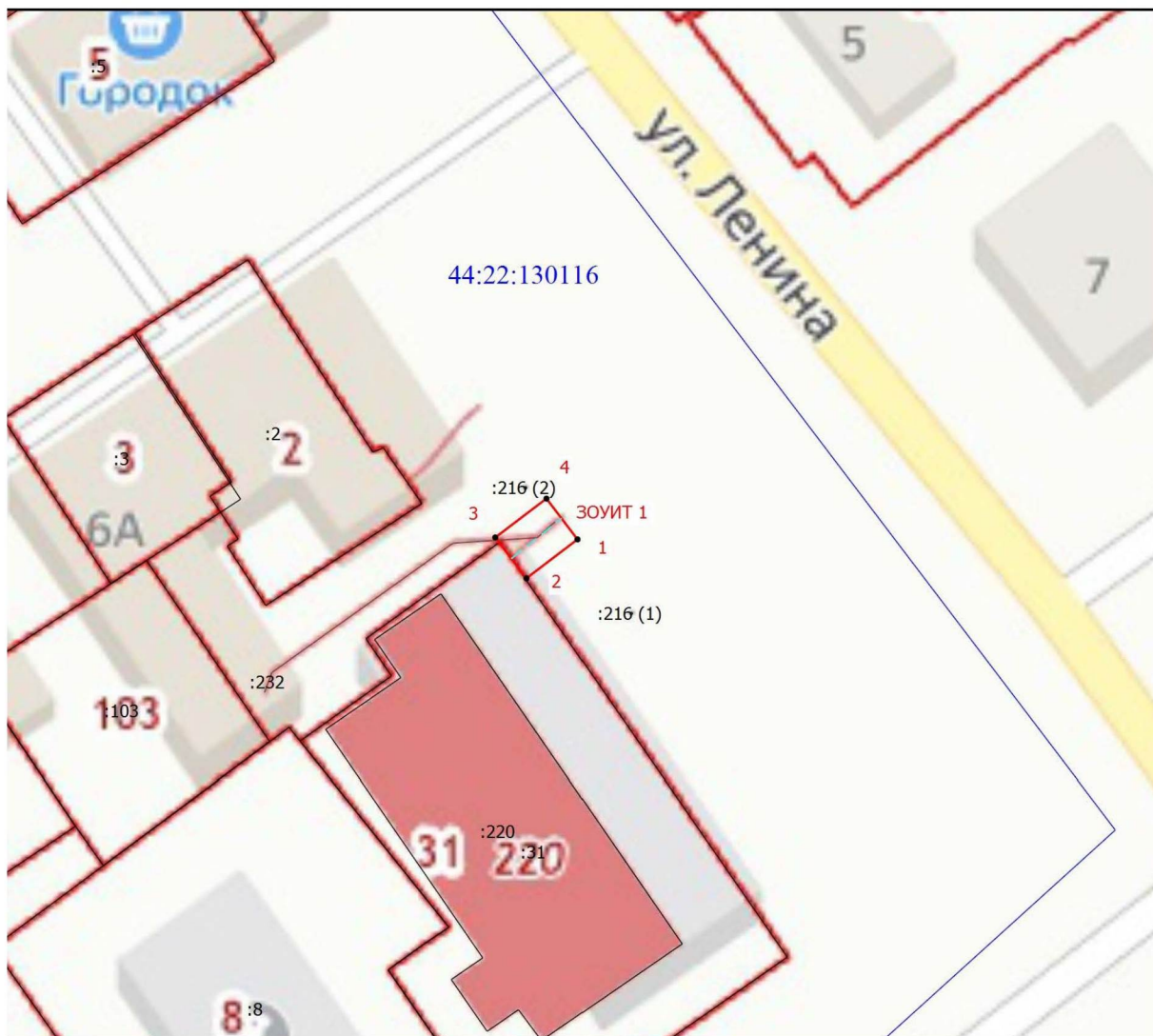
Приложение № 6

к приказу департамента
имущественных и земельных
отношений
Костромской области
от « 2 » декабря 2024 года № 174-од

СВЕДЕНИЯ

о границах охранной зоны сооружения трубопроводного транспорта,
имеющего местоположение: Костромская область, Сусанинский район,
пгт Сусанино, ул. Крупской, д. 15

Обозначение характерных точек границ	Координаты, м	
	X	Y
1	332965,08	1252252,66
2	332962,05	1252248,68
3	332965,23	1252246,26
4	332968,26	1252250,24
1	332965,08	1252252,66



Масштаб 1:500

Условные обозначения

—	- Часть границы, местоположение которой определено при выполнении кадастровых работ
•	- Характерная точка границы, сведения о которой позволяют однозначно определить ее положение на местности
ЗОУИТ 1	- Зона с особыми условиями использования территории ЗОУИТ 1
1	- Обозначение новой характерной точки
:216 (1)	- Обозначение контура земельного участка
—	- Часть границы, сведения ЕГРН о которой позволяют однозначно определить ее положение на местности
—	- Граница кадастрового квартала
:2	- Кадастровый номер земельного участка
- - -	- Ось газопровода
44:22:130116	- Номер кадастрового квартала

Приложение № 7

к приказу департамента
имущественных и земельных
отношений

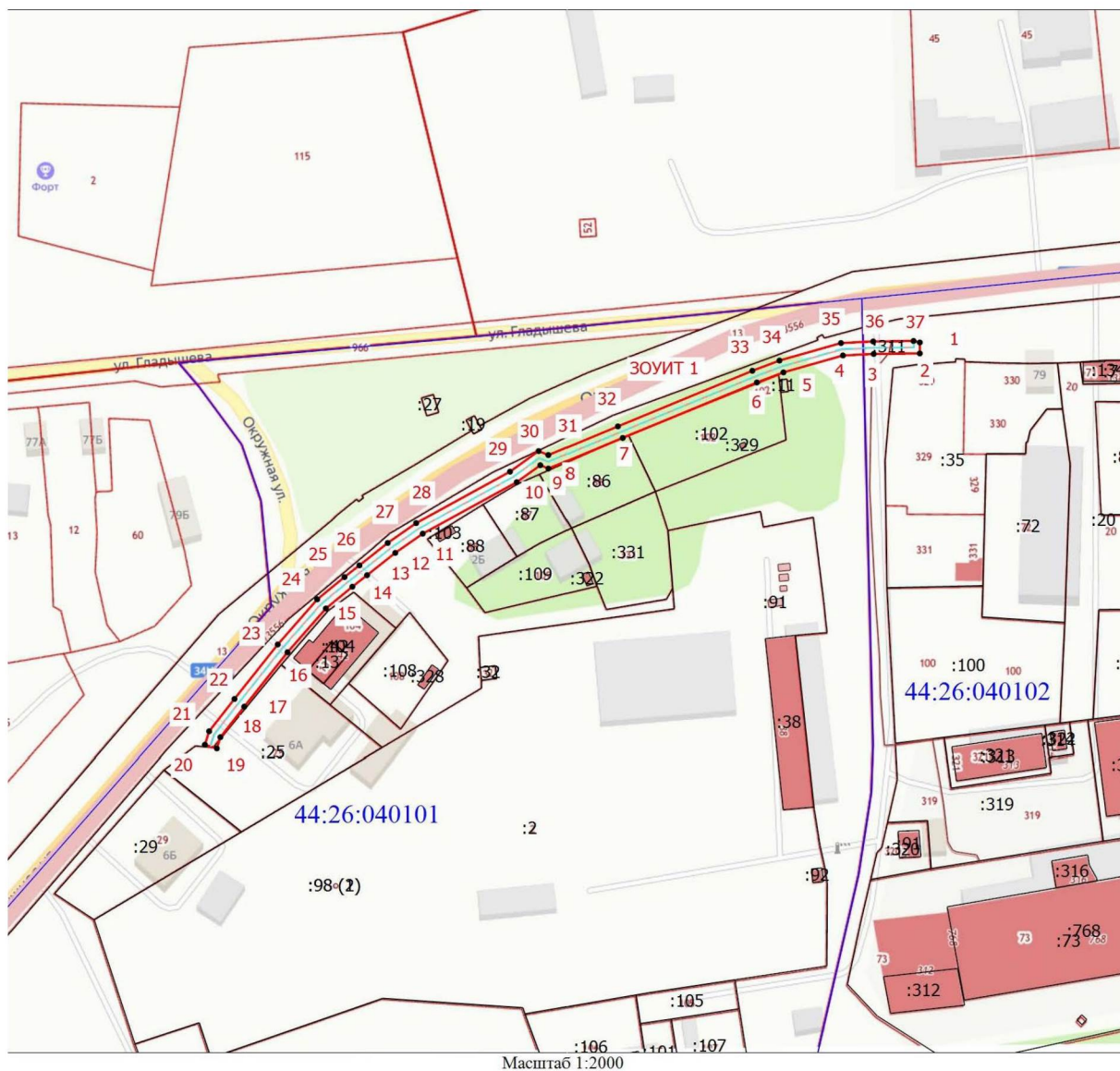
Костромской области
от « 2 » декабря 2024 года № 174-од

СВЕДЕНИЯ

о границах охранной зоны сооружения трубопроводного транспорта,
имеющего местоположение: Российская Федерация, Костромская область,
Галичский р-н, г. Галич, ул. Окружная, д. ба

Обозначение характерных точек границ	Координаты, м	
	X	Y
1	361074,81	1300229,93
2	361071,30	1300229,93
3	361071,13	1300215,15
4	361070,64	1300205,29
5	361065,22	1300186,23
6	361062,00	1300177,72
7	361044,20	1300134,71
8	361034,39	1300111,09
9	361035,45	1300108,50
10	361030,02	1300100,95
11	361013,51	1300070,84
12	361007,37	1300062,04
13	361000,21	1300053,00
14	360996,49	1300048,26
15	360989,53	1300039,79
16	360975,47	1300027,47
17	360958,04	1300013,62
18	360948,26	1300005,98
19	360944,66	1300004,84

Обозначение характерных точек границ	Координаты, м	
	X	Y
20	360945,86	1300001,02
21	360950,16	1300002,38
22	360960,52	1300010,48
23	360977,99	1300024,36
24	360992,44	1300037,02
25	360999,60	1300045,74
26	361003,35	1300050,53
27	361010,55	1300059,61
28	361016,90	1300068,72
29	361033,39	1300098,80
30	361039,99	1300107,96
31	361038,72	1300111,08
32	361047,90	1300133,18
33	361065,73	1300176,27
34	361069,01	1300184,94
35	361074,62	1300204,66
36	361075,13	1300214,99
37	361075,28	1300227,91
1	361074,81	1300229,93



Условные обозначения

- Часть границы, местоположение которой определено при выполнении кадастровых работ
- Характерная точка границы, сведения о которой позволяют однозначно определить ее положение на местности
- ЗОУИТ 1** - Зона с особыми условиями использования территории ЗОУИТ 1
- 1** - Обозначение новой характерной точки
- :2** - Кадастровый номер земельного участка
- Часть границы, сведения ЕГРН о которой позволяют однозначно определить ее положение на местности
- Граница кадастрового квартала
- Ось газопровода
- 44:26:040101** - Номер кадастрового квартала

Приложение № 8

к приказу департамента
имущественных и земельных
отношений
Костромской области
от « 2 » декабря 2024 года № 174-од

СВЕДЕНИЯ

о границах охранной зоны сооружения трубопроводного транспорта,
имеющего местоположение: Костромская область, Красносельский р-н,
пгт Красное-на-Волге, ул. К. Маркса, д. 11, кв. 1

Обозначение характерных точек границ	Координаты, м	
	X	Y
1	262642,42	1232382,31
2	262639,64	1232377,45
3	262643,12	1232375,47
4	262645,90	1232380,33
1	262642,42	1232382,31



Масштаб 1:500

Условные обозначения

- Часть границы, местоположение которой определено при выполнении кадастровых работ
- Характерная точка границы, сведения о которой позволяют однозначно определить ее положение на местности
- ЗОУИТ 1 - Зона с особыми условиями использования территории ЗОУИТ 1
- 1 - Обозначение новой характерной точки
- Часть границы, сведения ЕГРН о которой позволяют однозначно определить ее положение на местности
- Граница кадастрового квартала
- :1 - Кадастровый номер земельного участка
- Ось газопровода
- 44:08:090309 - Номер кадастрового квартала

Приложение № 9

к приказу департамента
имущественных и земельных
отношений
Костромской области
от « 2 » декабря 2024 года № 174-од

СВЕДЕНИЯ

о границах охранной зоны сооружения трубопроводного транспорта,
имеющего местоположение: Костромская область, Красносельский район,
деревня Боровиково, улица Исаевская, д. 13

Обозначение характерных точек границ	Координаты, м	
	X	Y
1	278141,59	1225071,63
2	278135,84	1225059,18
3	278139,48	1225057,50
4	278145,23	1225069,95
1	278141,59	1225071,63



Масштаб 1:500

Условные обозначения

- Часть границы, местоположение которой определено при выполнении кадастровых работ
- Характерная точка границы, сведения о которой позволяют однозначно определить ее положение на местности
- ЗОУИТ 1 - Зона с особыми условиями использования территории ЗОУИТ 1
- 1 - Обозначение новой характерной точки
- Часть границы, сведения ЕГРН о которой позволяют однозначно определить ее положение на местности
- Граница кадастрового квартала
- :149 - Кадастровый номер земельного участка
- Ось газопровода
- 44:08:010202 - Номер кадастрового квартала

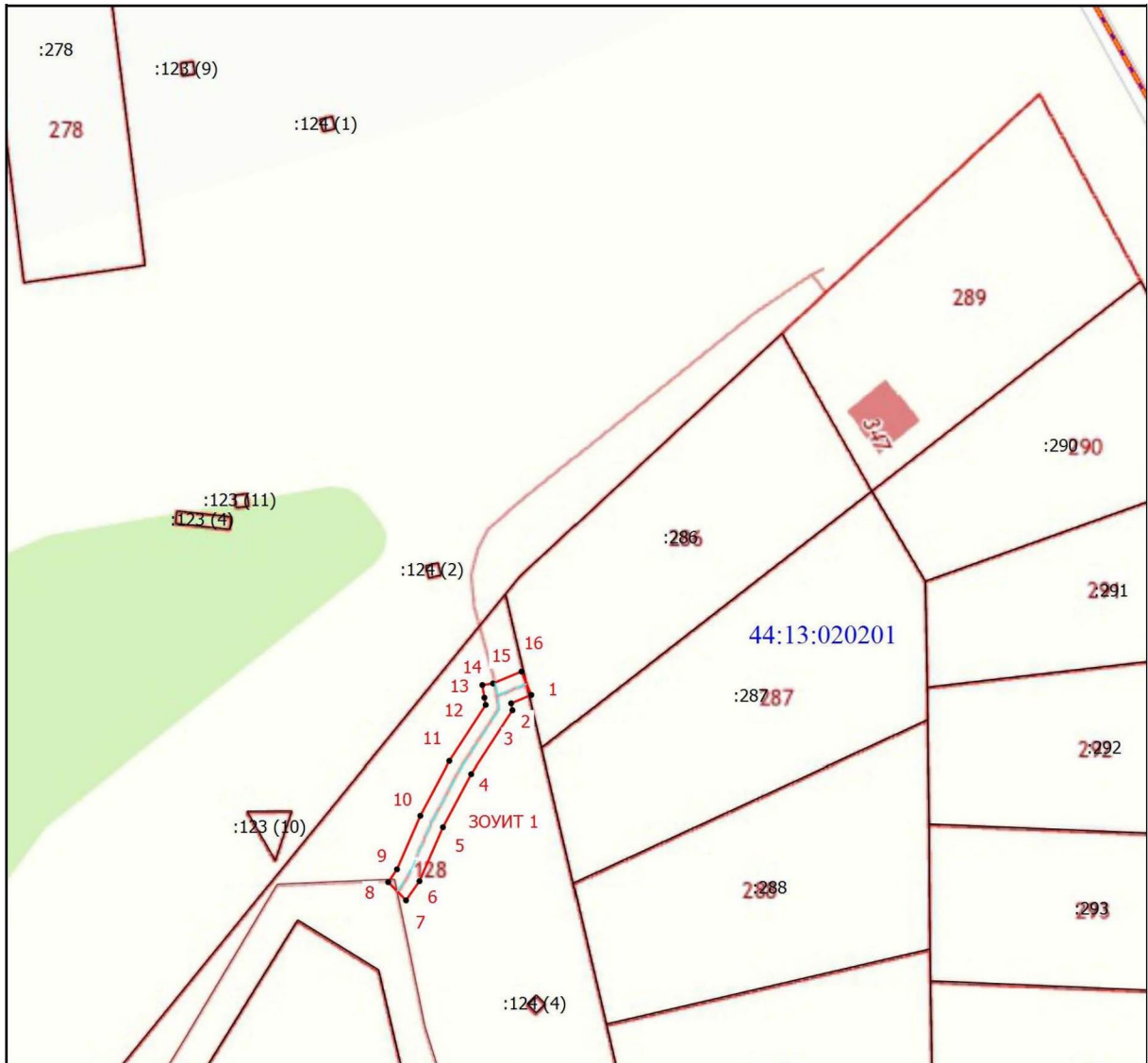
Приложение № 10

к приказу департамента
имущественных и земельных
отношений
Костромской области
от « 2 » декабря 2024 года № 174-од

СВЕДЕНИЯ

о границах охранной зоны сооружения трубопроводного транспорта,
имеющего местоположение: Костромская область, Нерехтский район,
деревня Алабухино, улица Вишнёвая, д. 15

Обозначение характерных точек границ	Координаты, м	
	X	Y
1	254152,52	1220974,29
2	254151,20	1220971,12
3	254150,10	1220971,32
4	254140,10	1220964,81
5	254131,73	1220960,35
6	254123,22	1220956,64
7	254120,19	1220954,52
8	254123,05	1220951,72
9	254125,08	1220953,09
10	254133,54	1220956,78
11	254142,12	1220961,35
12	254150,95	1220967,10
13	254152,09	1220966,89
14	254154,08	1220966,57
15	254154,34	1220968,24
16	254156,22	1220972,75
1	254152,52	1220974,29



Масштаб 1:1000

Условные обозначения

- Часть границы, местоположение которой определено при выполнении кадастровых работ
- Характерная точка границы, сведения о которой позволяют однозначно определить ее положение на местности
- ЗОУИТ 1
1
- Зона с особыми условиями использования территории ЗОУИТ 1
- Обозначение новой характерной точки
- Часть границы, сведения ЕГРН о которой позволяют однозначно определить ее положение на местности
- Граница кадастрового квартала
- :267 - Кадастровый номер земельного участка
- Ось газопровода
- 44:13:020201 - Номер кадастрового квартала

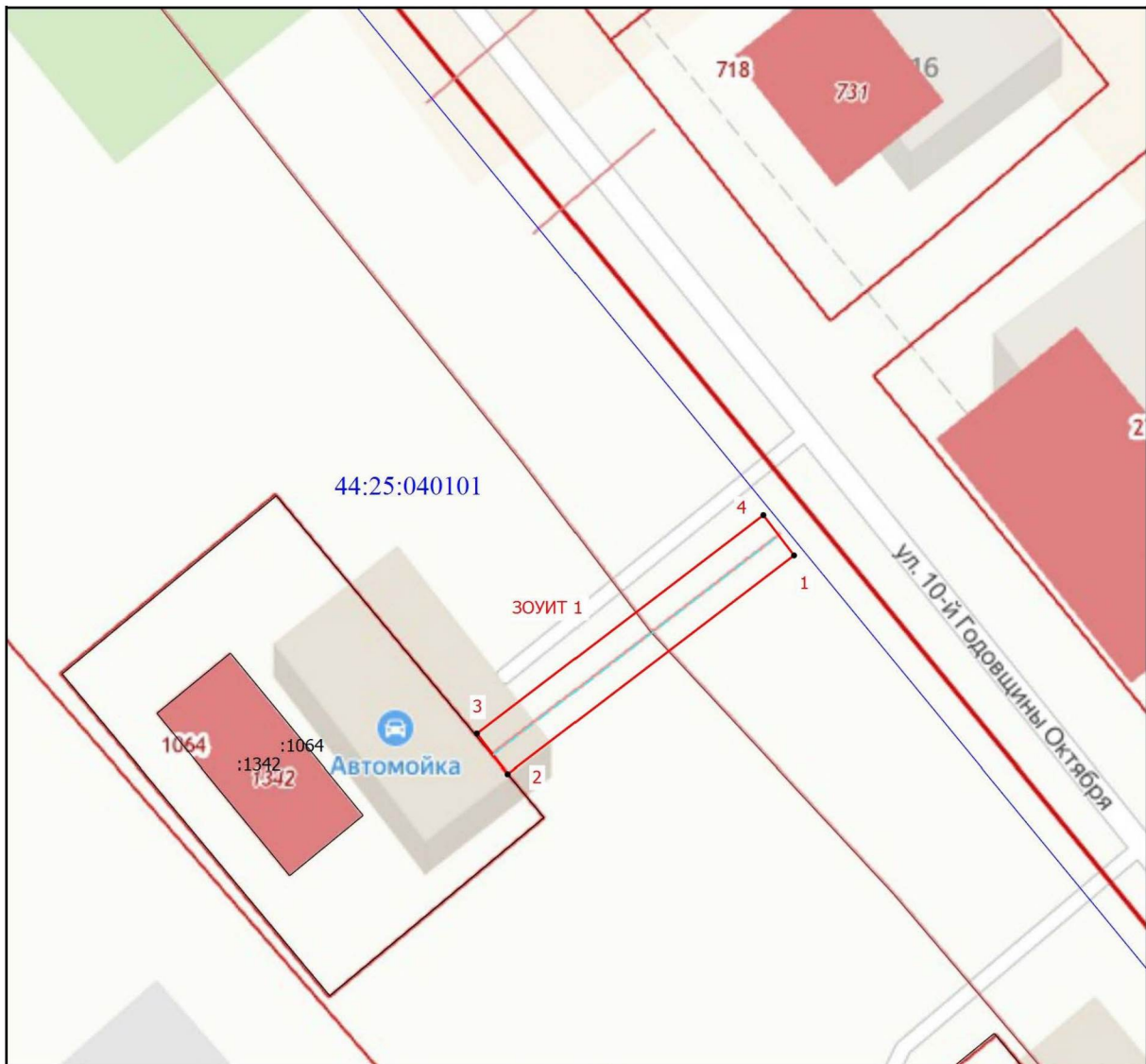
Приложение № 11

к приказу департамента
имущественных и земельных
отношений
Костромской области
от « 2 » декабря 2024 года № 174-од

СВЕДЕНИЯ







о границах охранной зоны сооружения трубопроводного транспорта,
имеющего местоположение: Костромская область, городской округ
город Буй, город Буй, ул. 10 годовщины Октября, д. 25

Обозначение характерных точек границ	Координаты, м	
	X	Y
1	368978,56	1249765,45
2	368961,32	1249742,89
3	368964,50	1249740,47
4	368981,74	1249763,03
1	368978,56	1249765,45



Масштаб 1:500

Условные обозначения

-  - Часть границы, местоположение которой определено при выполнении кадастровых работ
-  - Характерная точка границы, сведения о которой позволяют однозначно определить ее положение на местности
- ЗОУИТ 1**
1 - Зона с особыми условиями использования территории ЗОУИТ 1
-  - Обозначение новой характерной точки
-  - Часть границы, сведения ЕГРН о которой позволяют однозначно определить ее положение на местности
-  - Граница кадастрового квартала
- :1064** - Кадастровый номер земельного участка
-  - Ось газопровода
- 44:25:040101** - Номер кадастрового квартала

Приложение № 12

к приказу департамента
имущественных и земельных
отношений
Костромской области
от « 2 » декабря 2024 года № 174-од

СВЕДЕНИЯ

о границах охранной зоны сооружения трубопроводного транспорта,
имеющего местоположение: Костромская область, г. Кострома,
мкр. «Любавино», д. 25

Обозначение характерных точек границ	Координаты, м	
	X	Y
1	297895,23	1210896,07
2	297893,23	1210895,97
3	297893,23	1210894,06
4	297893,24	1210883,49
5	297893,56	1210865,57
6	297897,56	1210865,65
7	297897,24	1210883,55
8	297897,23	1210892,07
9	297908,74	1210892,10
10	297908,74	1210896,10
1	297895,23	1210896,07



Масштаб 1:500

Условные обозначения

- Часть границы, местоположение которой определено при выполнении кадастровых работ
- Характерная точка границы, сведения о которой позволяют однозначно определить ее положение на местности
- ЗОУИТ 1 - Зона с особыми условиями использования территории ЗОУИТ 1
- 1 - Обозначение новой характерной точки
- :3221 - Кадастровый номер здания
- Часть границы, сведения ЕГРН о которой позволяют однозначно определить ее положение на местности
- Граница кадастрового квартала
- :579 - Кадастровый номер земельного участка
- Ось газопровода
- 44:27:030101 - Номер кадастрового квартала

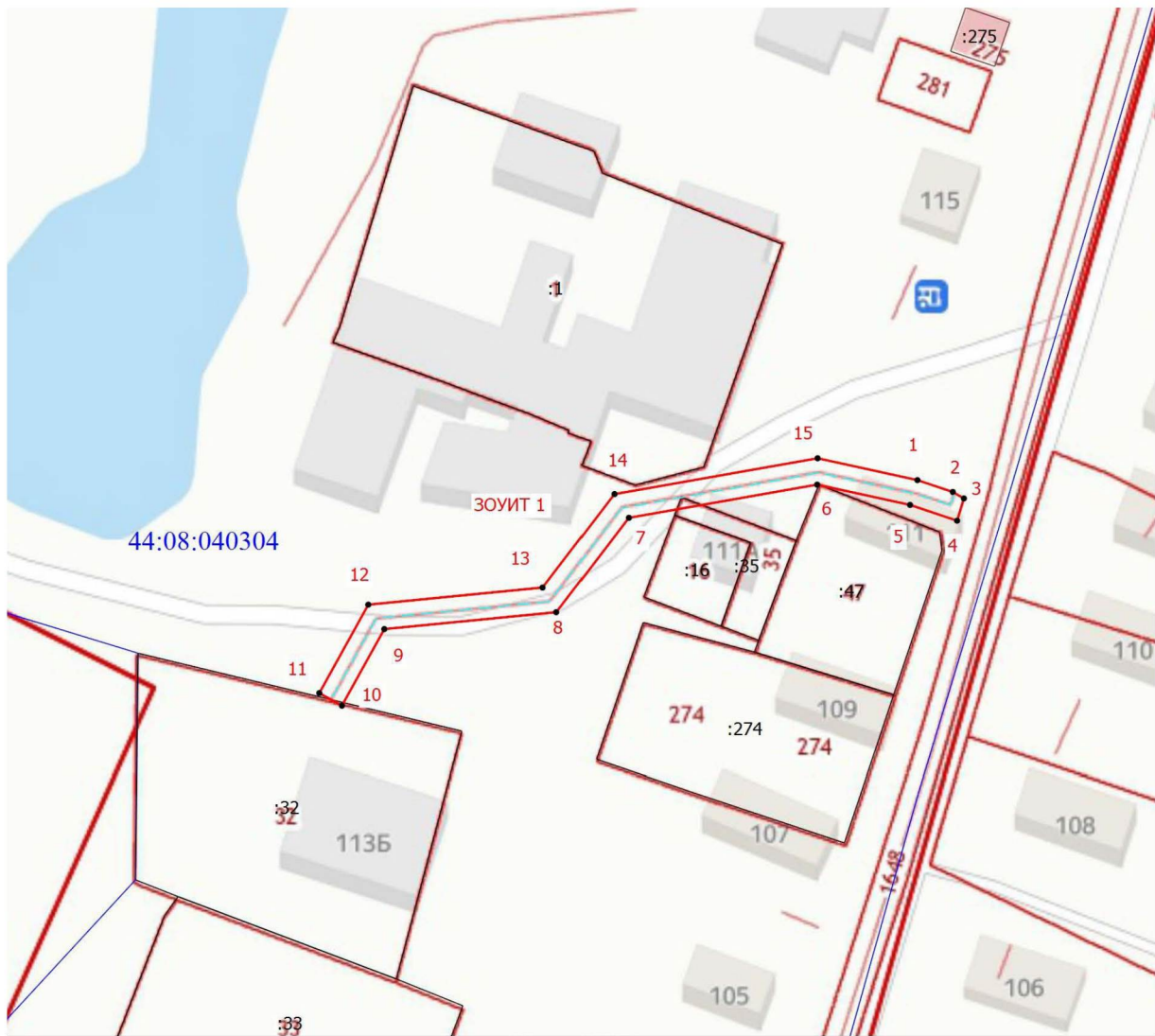
Приложение № 13

к приказу департамента
имущественных и земельных
отношений
Костромской области
от « 2 » декабря 2024 года № 174-од

СВЕДЕНИЯ

о границах охранной зоны сооружения трубопроводного транспорта,
имеющего местоположение: Костромская область, Красносельский район,
село Здемирово, д. 113б

Обозначение характерных точек границ	Координаты, м	
	X	Y
1	261954,12	1234022,86
2	261952,28	1234028,34
3	261951,28	1234030,06
4	261947,83	1234029,01
5	261950,28	1234021,72
6	261953,42	1234007,34
7	261948,28	1233978,19
8	261933,67	1233967,03
9	261931,05	1233940,41
10	261919,20	1233933,85
11	261921,14	1233930,35
12	261934,83	1233937,93
13	261937,49	1233964,91
14	261951,95	1233975,96
15	261957,50	1234007,41
1	261954,12	1234022,86



Масштаб 1:1000

Условные обозначения

- - Часть границы, местоположение которой определено при выполнении кадастровых работ
- - Характерная точка границы, сведения о которой позволяют однозначно определить ее положение на местности
- ЗОУИТ 1 - Зона с особыми условиями использования территории ЗОУИТ 1
- 1 - Обозначение новой характерной точки
- :1 - Кадастровый номер земельного участка
- - Часть границы, сведения ЕГРН о которой позволяют однозначно определить ее положение на местности
- - Граница кадастрового квартала
- :275 - Кадастровый номер сооружения
- - - - Ось газопровода
- 44:08:040304 - Номер кадастрового квартала

Приложение № 14

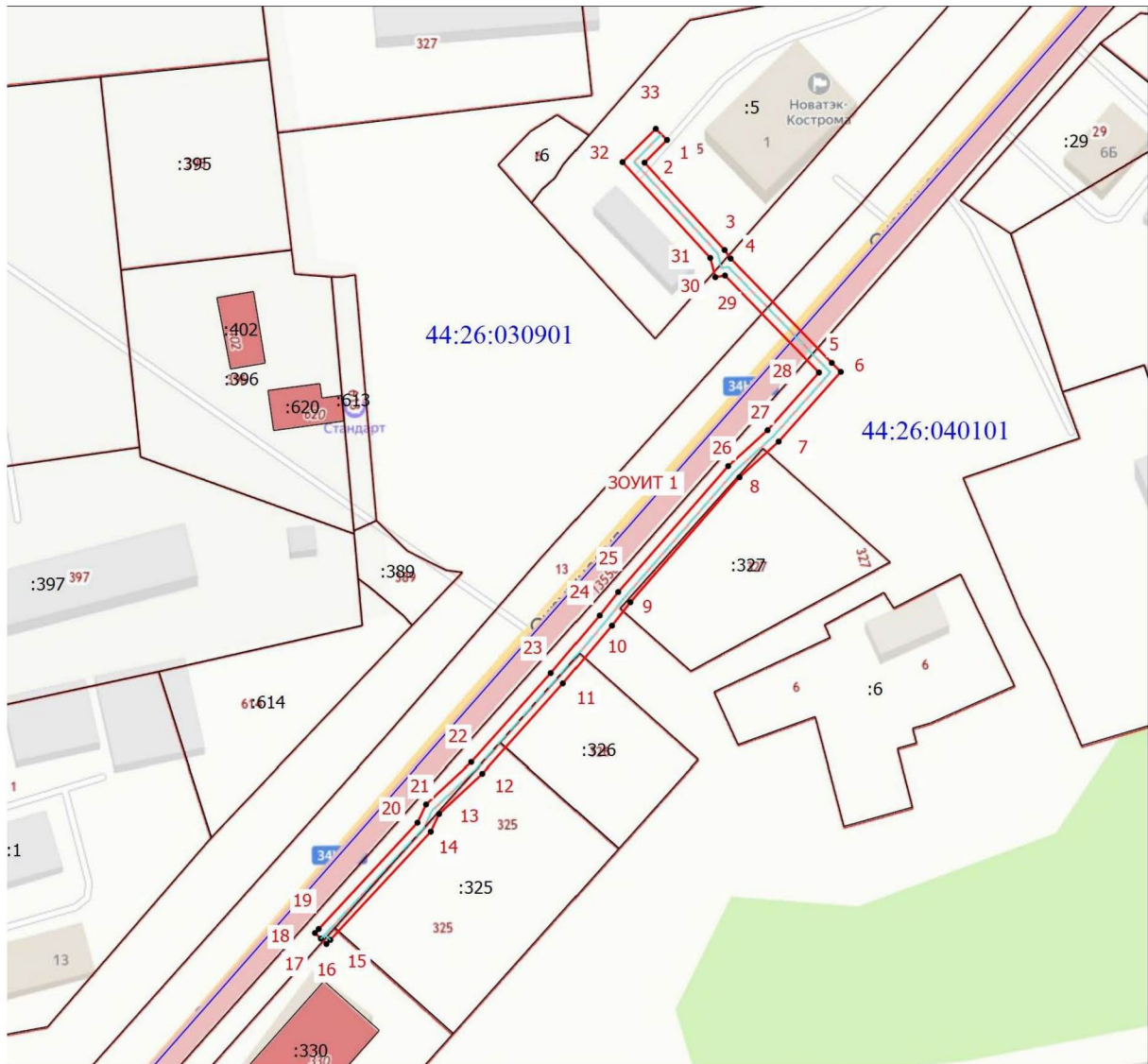
к приказу департамента
имущественных и земельных
отношений
Костромской области
от « 2 » декабря 2024 года № 174-од

СВЕДЕНИЯ

о границах охранной зоны сооружения трубопроводного транспорта,
имеющего местоположение: Российская Федерация, Костромская область,
Галичский р-н, г. Галич, ул. Окружная, земельный участок с кадастровым
номером 44:26:040101:324

Обозначение характерных точек границ	Координаты, м	
	X	Y
1	360913,59	1299879,02
2	360907,90	1299873,34
3	360885,86	1299893,52
4	360883,72	1299895,04
5	360857,41	1299920,53
6	360855,14	1299922,80
7	360837,57	1299907,14
8	360828,58	1299897,28
9	360797,06	1299869,77
10	360791,17	1299865,14
11	360776,63	1299852,89
12	360753,97	1299832,62
13	360743,86	1299821,73
14	360739,40	1299819,63
15	360712,12	1299794,31
16	360711,10	1299793,34
17	360712,44	1299791,93

Обозначение характерных точек границ	Координаты, м	
	X	Y
18	360713,86	1299790,44
19	360714,87	1299791,40
20	360741,67	1299816,28
21	360746,27	1299818,45
22	360756,84	1299829,83
23	360779,23	1299849,85
24	360793,72	1299862,06
25	360799,65	1299866,72
26	360831,41	1299894,44
27	360840,43	1299904,34
28	360854,98	1299917,31
29	360879,43	1299893,62
30	360879,02	1299891,19
31	360883,87	1299889,91
32	360908,02	1299867,80
33	360916,41	1299876,18
1	360913,59	1299879,02



Масштаб 1:1600

Условные обозначения

- Часть границы, местоположение которой определено при выполнении кадастровых работ
- Характерная точка границы, сведения о которой позволяют однозначно определить ее положение на местности
- ЗОУИТ 1** - Зона с особыми условиями использования территории ЗОУИТ 1
- 1** - Обозначение новой характерной точки
- :6** - Кадастровый номер земельного участка
- Часть границы, сведения ЕГРН о которой позволяют однозначно определить ее положение на местности
- Граница кадастрового квартала
- Ось газопровода
- 44:26:040101** - Номер кадастрового квартала

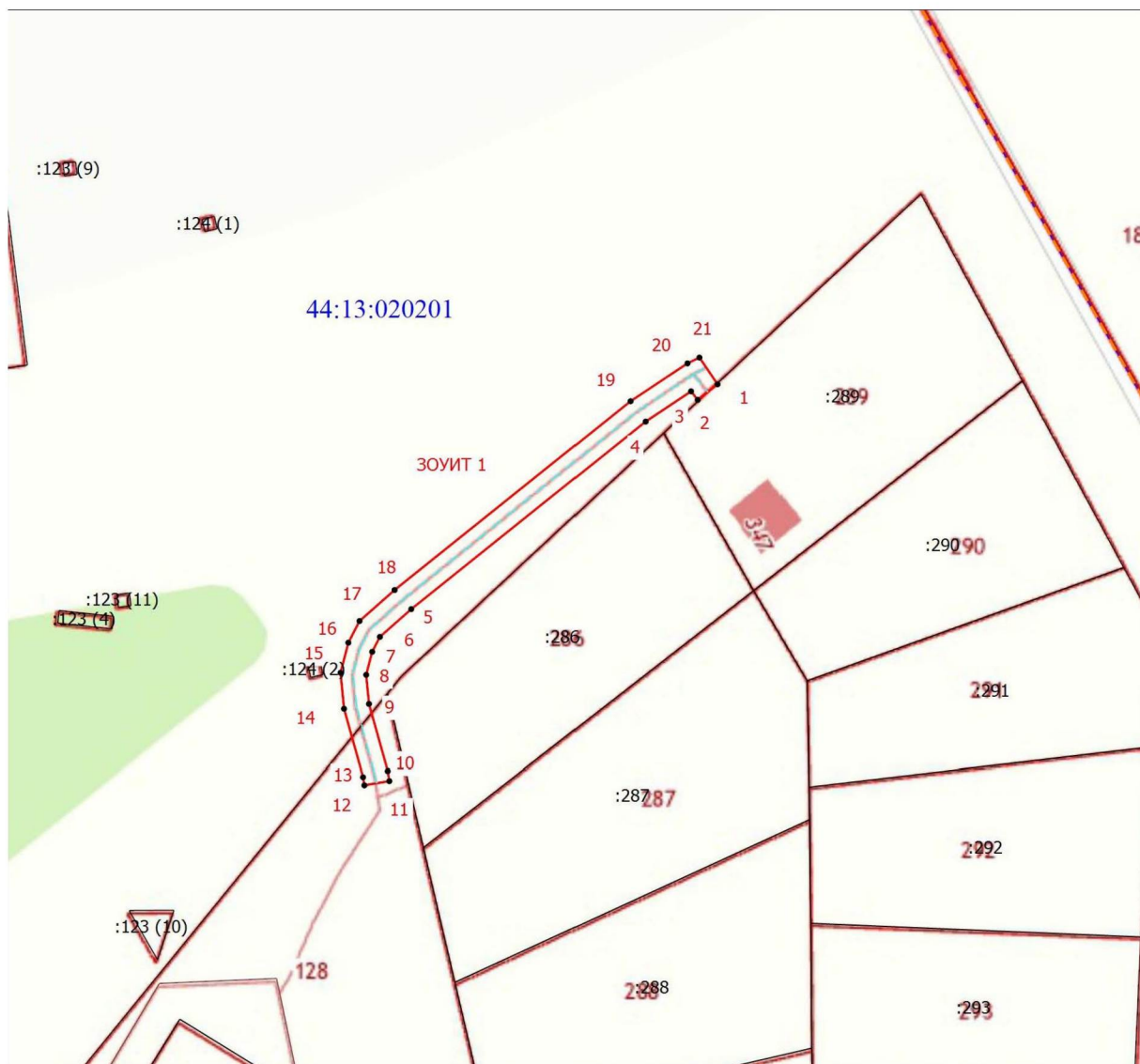
Приложение № 15

к приказу департамента
имущественных и земельных
отношений
Костромской области
от « 2 » декабря 2024 года № 174-од

СВЕДЕНИЯ






о границах охранной зоны сооружения трубопроводного транспорта,
имеющего местоположение: Костромская область, Нерехтский район,
деревня Алабухино, улица Деревенская, земельный участок 11

Обозначение характерных точек границ	Координаты, м	
	X	Y
1	254217,34	1221022,27
2	254214,88	1221019,13
3	254216,22	1221018,08
4	254211,44	1221010,91
5	254181,80	1220973,98
6	254177,42	1220969,03
7	254175,06	1220967,81
8	254171,42	1220966,87
9	254166,83	1220967,31
10	254156,27	1220970,27
11	254154,72	1220970,52
12	254154,06	1220966,58
13	254155,33	1220966,37
14	254166,06	1220963,37
15	254171,75	1220962,82
16	254176,50	1220964,05
17	254179,92	1220965,81
18	254184,83	1220971,36
19	254214,66	1221008,53
20	254220,64	1221017,51
21	254221,56	1221019,40
1	254217,34	1221022,27



Масштаб 1:1000

Условные обозначения

-  - Часть границы, местоположение которой определено при выполнении кадастровых работ
-  - Характерная точка границы, сведения о которой позволяют однозначно определить ее положение на местности
- ЗОУИТ 1** - Зона с особыми условиями использования территории ЗОУИТ 1
- 1** - Обозначение новой характерной точки
- :286** - Кадастровый номер земельного участка
-  - Часть границы, сведения ЕГРН о которой позволяют однозначно определить ее положение на местности
-  - Граница кадастрового квартала
-  - Ось газопровода
- 44:13:020201** - Номер кадастрового квартала

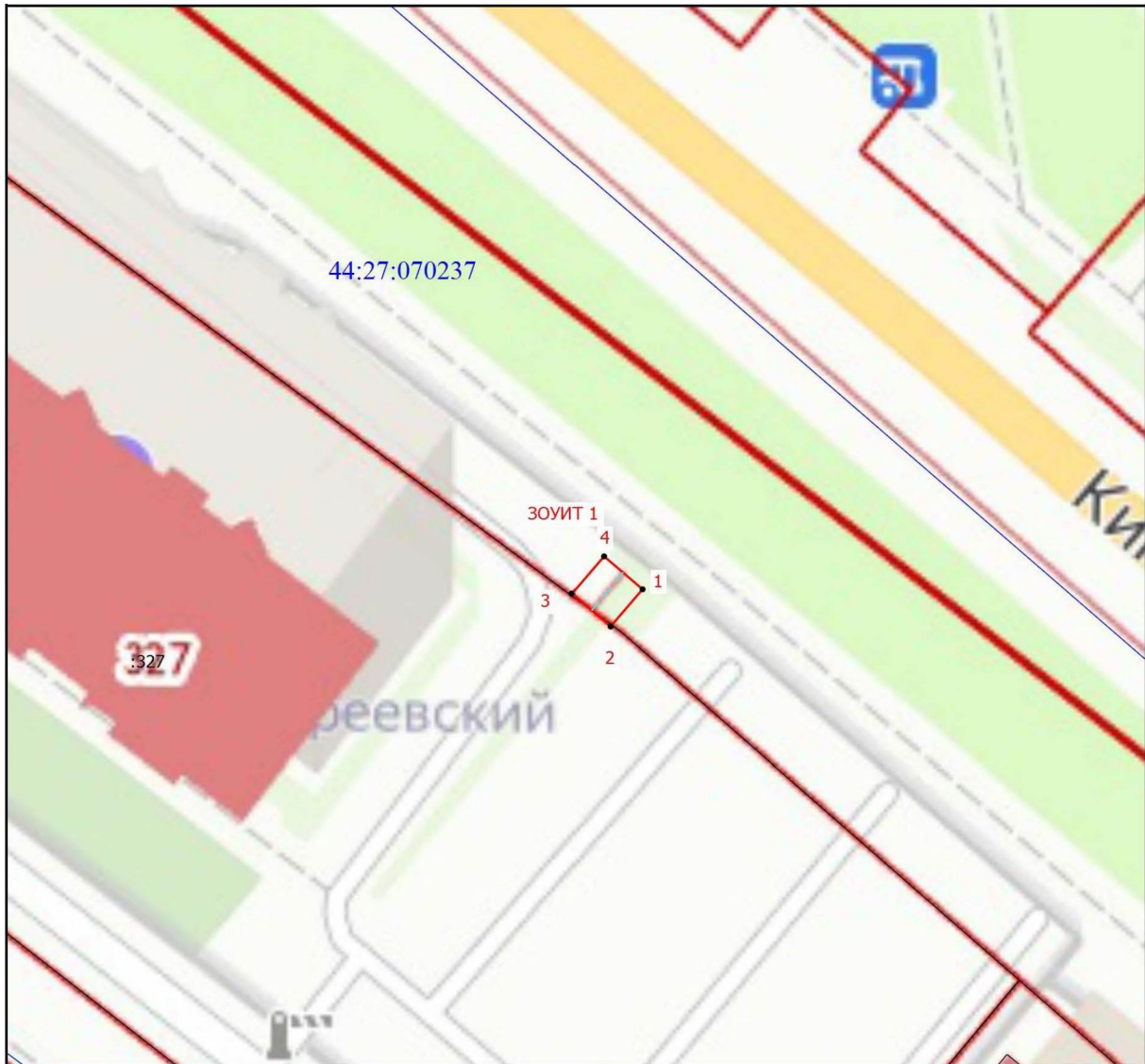
Приложение № 16

к приказу департамента
имущественных и земельных
отношений
Костромской области
от « 2 » декабря 2024 года № 174-од

СВЕДЕНИЯ

о границах охранной зоны сооружения трубопроводного транспорта,
имеющего местоположение: Костромская область, г. Кострома,
ш. Кинешемское, дом без номера на земельном участке 42А
с кадастровым номером 44:27:070237:327

Обозначение характерных точек границ	Координаты, м	
	X	Y
1	288876,26	1217399,33
2	288873,32	1217396,81
3	288875,92	1217393,77
4	288878,86	1217396,29
1	288876,26	1217399,33



Масштаб 1:500

Условные обозначения

- | | |
|---------------------|---|
| | - Часть границы, местоположение которой определено при выполнении кадастровых работ |
| | - Характерная точка границы, сведения о которой позволяют однозначно определить ее положение на местности |
| ЗОУИТ 1 | - Зона с особыми условиями использования территории ЗОУИТ 1 |
| 1 | - Обозначение новой характерной точки |
| | - Часть границы, сведения ЕГРН о которой позволяют однозначно определить ее положение на местности |
| | - Граница кадастрового квартала |
| :327 | - Кадастровый номер земельного участка |
| | - Ось газопровода |
| 44:27:070237 | - Номер кадастрового квартала |

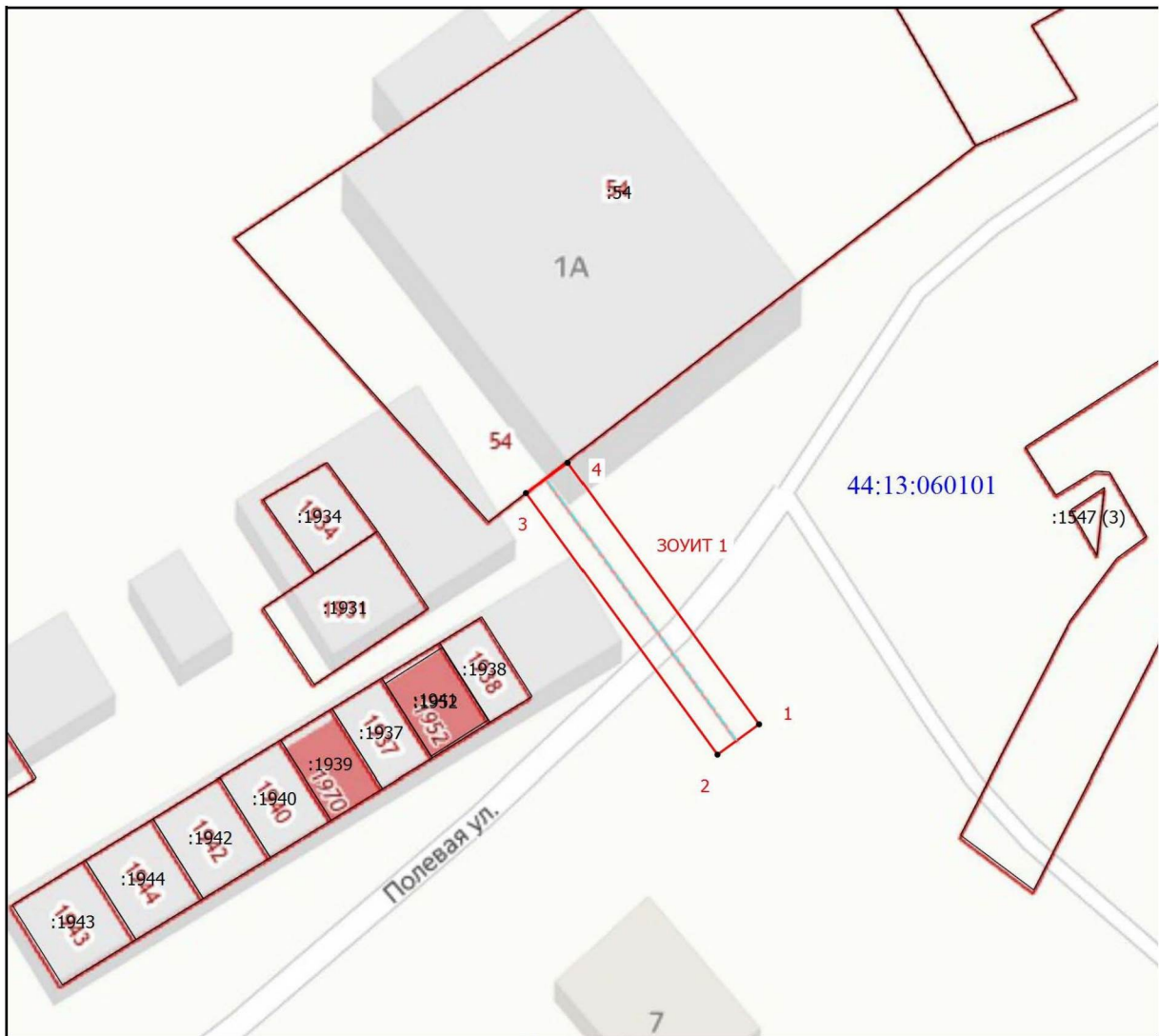
Приложение № 17

к приказу департамента
имущественных и земельных
отношений
Костромской области
от « 2 » декабря 2024 года № 174-од

СВЕДЕНИЯ






о границах охранной зоны сооружения трубопроводного транспорта,
имеющего местоположение: Костромская область, Нерехтский район,
деревня Лаврово, улица Полевая, здание 1А

Обозначение характерных точек границ	Координаты, м	
	X	Y
1	258709,99	1188782,36
2	258707,63	1188779,12
3	258728,01	1188764,25
4	258730,37	1188767,49
1	258709,99	1188782,36



Масштаб 1:500

Условные обозначения

-  - Часть границы, местоположение которой определено при выполнении кадастровых работ
-  - Характерная точка границы, сведения о которой позволяют однозначно определить ее положение на местности
- ЗОУИТ 1** - Зона с особыми условиями использования территории ЗОУИТ 1
- 1** - Обозначение новой характерной точки
- :54** - Кадастровый номер земельного участка
-  - Часть границы, сведения ЕГРН о которой позволяют однозначно определить ее положение на местности
-  - Граница кадастрового квартала
-  - Ось газопровода
- 44:13:060101** - Номер кадастрового квартала

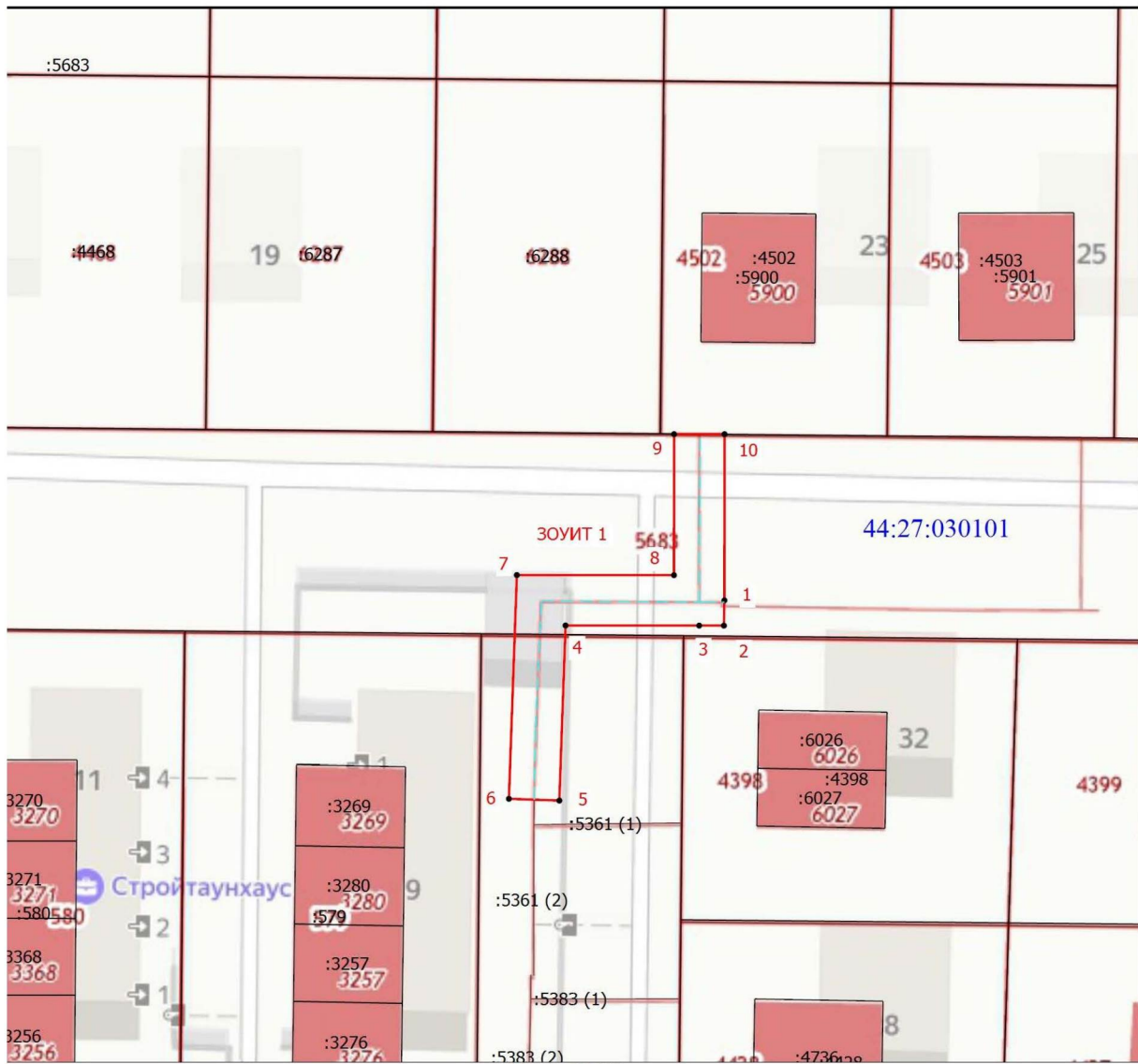
Приложение № 18

к приказу департамента
имущественных и земельных
отношений
Костромской области
от « 2 » декабря 2024 года № 174-од

СВЕДЕНИЯ

о границах охранной зоны сооружения трубопроводного транспорта,
имеющего местоположение: Костромская область, г. Кострома,
мкр. «Любавино», д. 23

Обозначение характерных точек границ	Координаты, м	
	X	Y
1	297895,85	1210865,80
2	297893,85	1210865,76
3	297893,85	1210863,80
4	297893,86	1210853,25
5	297880,02	1210852,76
6	297880,16	1210848,76
7	297897,86	1210849,39
8	297897,85	1210861,80
9	297909,04	1210861,81
10	297909,04	1210865,81
1	297895,85	1210865,80



Масштаб 1:500

Условные обозначения

- Часть границы, местоположение которой определено при выполнении кадастровых работ
- Характерная точка границы, сведения о которой позволяют однозначно определить ее положение на местности
- ЗОУИТ 1** - Зона с особыми условиями использования территории ЗОУИТ 1
- 1** - Обозначение новой характерной точки
- :579** - Кадастровый номер земельного участка
- Часть границы, сведения ЕГРН о которой позволяют однозначно определить ее положение на местности
- Граница кадастрового квартала
- Ось газопровода
- 44:27:030101** - Номер кадастрового квартала

Приложение № 19

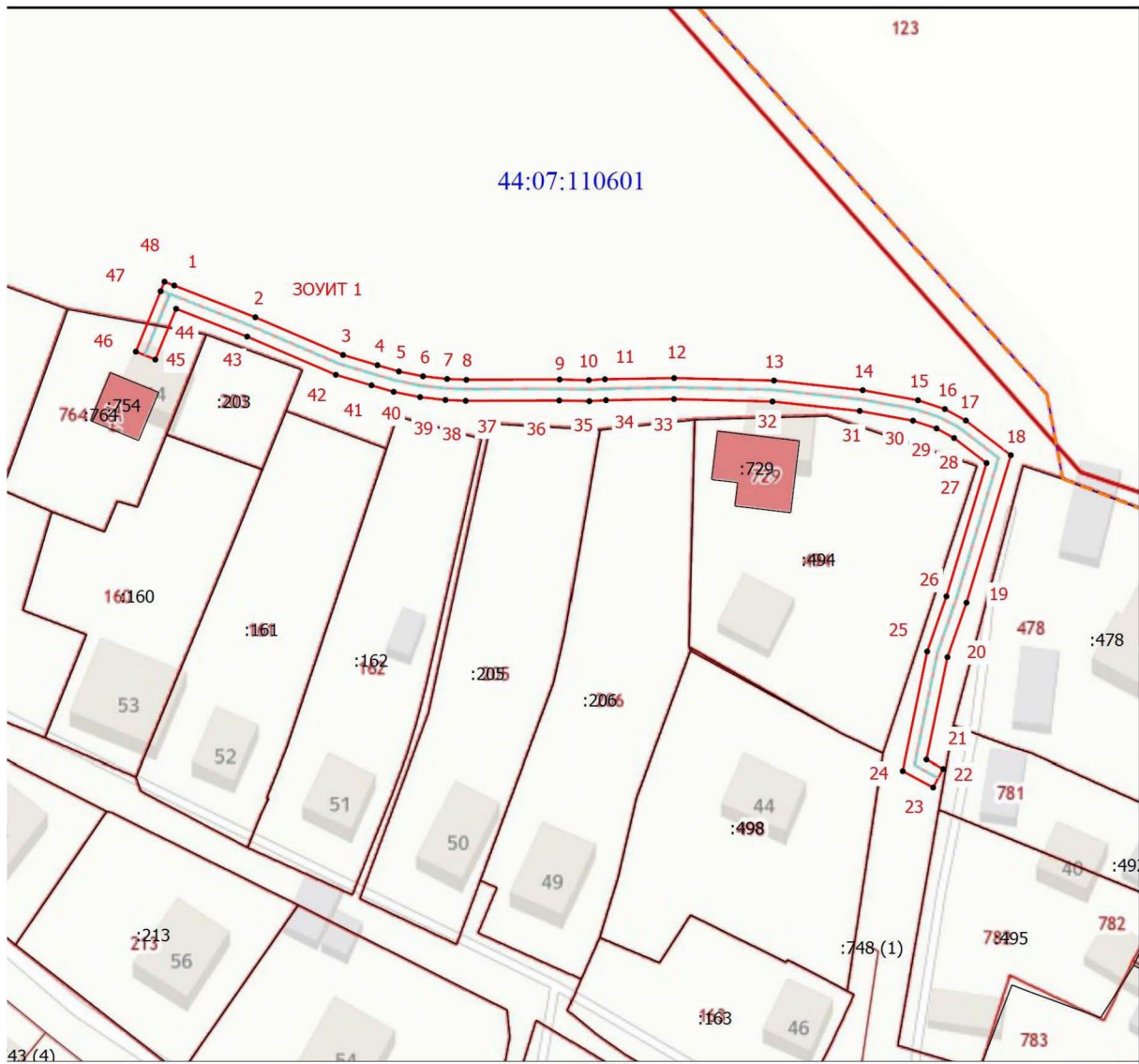
к приказу департамента
имущественных и земельных
отношений
Костромской области
от « 2 » декабря 2024 года № 174-од

СВЕДЕНИЯ

о границах охранной зоны сооружения трубопроводного транспорта,
имеющего местоположение: Костромская область, Костромской район,
д. Становщиково, ул. Сосновая, д. 14

Обозначение характерных точек границ	Координаты, м	
	X	Y
1	285716,94	1214277,84
2	285710,88	1214293,30
3	285703,70	1214310,00
4	285701,75	1214316,56
5	285700,55	1214320,65
6	285699,64	1214325,24
7	285699,12	1214329,83
8	285698,96	1214333,50
9	285699,02	1214351,26
10	285698,89	1214356,71
11	285699,07	1214359,78
12	285699,29	1214372,96
13	285698,82	1214391,98
14	285696,98	1214408,89
15	285695,06	1214419,41
16	285693,38	1214424,54
17	285691,19	1214428,53
18	285684,59	1214437,10
19	285656,49	1214428,65
20	285646,11	1214425,03
21	285626,61	1214421,03
22	285624,90	1214424,21
23	285621,38	1214422,31
24	285624,49	1214416,51
25	285647,18	1214421,17

Обозначение характерных точек границ	Координаты, м	
	X	Y
26	285657,69	1214424,83
27	285683,10	1214432,47
28	285687,86	1214426,29
29	285689,69	1214422,95
30	285691,17	1214418,46
31	285693,02	1214408,31
32	285694,82	1214391,70
33	285695,29	1214372,93
34	285695,07	1214359,98
35	285694,89	1214356,81
36	285695,02	1214351,20
37	285694,96	1214333,38
38	285695,12	1214329,50
39	285695,67	1214324,68
40	285696,68	1214319,64
41	285697,91	1214315,43
42	285699,92	1214308,64
43	285707,19	1214291,75
44	285712,50	1214278,21
45	285702,82	1214274,24
46	285704,34	1214270,54
47	285715,84	1214275,26
48	285717,66	1214275,99
1	285716,94	1214277,84



Условные обозначения

- Часть границы, местоположение которой определено при выполнении кадастровых работ
- Характерная точка границы, сведения о которой позволяют однозначно определить ее положение на местности
- ЗОУИТ 1 - Зона с особыми условиями использования территории ЗОУИТ 1
- 1 - Обозначение новой характерной точки
- :160 - Кадастровый номер земельного участка
- Часть границы, сведения ЕГРН о которой позволяют однозначно определить ее положение на местности
- Граница кадастрового квартала
- Ось газопровода
- 44:07:110601 - Номер кадастрового квартала

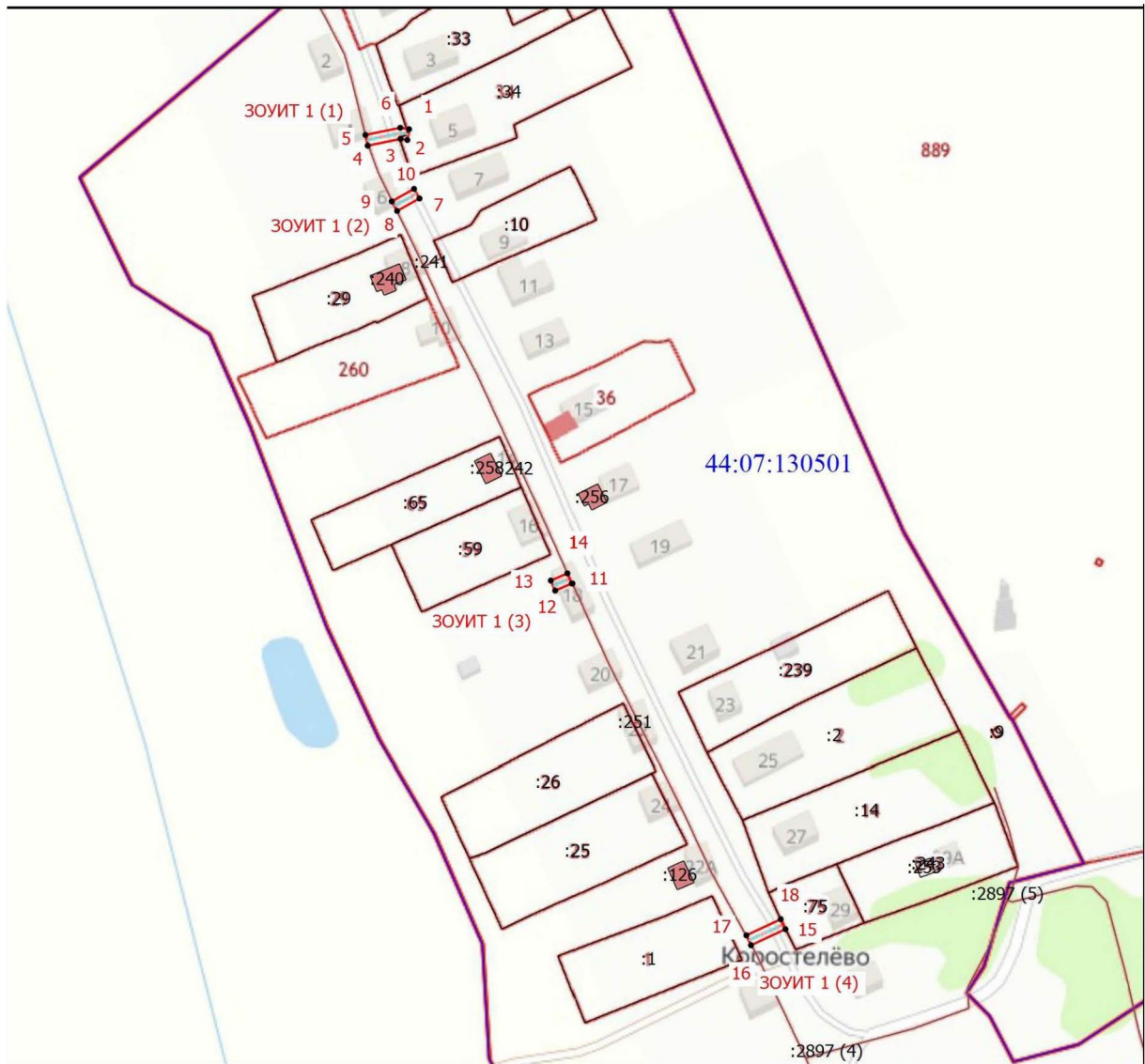
Приложение № 20

к приказу департамента
имущественных и земельных
отношений
Костромской области
от « 2 » декабря 2024 года № 174-од

СВЕДЕНИЯ






о границах охранной зоны сооружения трубопроводного транспорта,
имеющего местоположение: Костромская обл., Костромской р-н,
д. Коростелёво, д. 5, 7, 18, кв. 1, 29

Обозначение характерных точек границ	Координаты, м	
	X	Y
1	266633,28	1219610,05
2	266629,34	1219609,41
3	266629,74	1219606,95
4	266627,26	1219595,00
5	266631,18	1219594,18
6	266633,80	1219606,85
1	266633,28	1219610,05
7	266608,06	1219613,81
8	266603,51	1219605,70
9	266606,99	1219603,74
10	266611,54	1219611,85
7	266608,06	1219613,81
11	266467,92	1219669,24
12	266465,29	1219663,20
13	266468,95	1219661,60
14	266471,58	1219667,64
11	266467,92	1219669,24
15	266342,28	1219746,73
16	266336,44	1219734,23
17	266340,06	1219732,53
18	266345,90	1219745,03
15	266342,28	1219746,73



Масштаб 1:2300

Условные обозначения

-  - Часть границы, местоположение которой определено при выполнении кадастровых работ
-  - Характерная точка границы, сведения о которой позволяют однозначно определить ее положение на местности
- ЗОУИТ 1 (1)** - Зона с особыми условиями использования территории ЗОУИТ 1
- 1** - Обозначение новой характерной точки
- :1** - Кадастровый номер земельного участка
-  - Часть границы, сведения ЕГРН о которой позволяют однозначно определить ее положение на местности
-  - Граница кадастрового квартала
-  - Ось газопровода
- 44:07:130501** - Номер кадастрового квартала

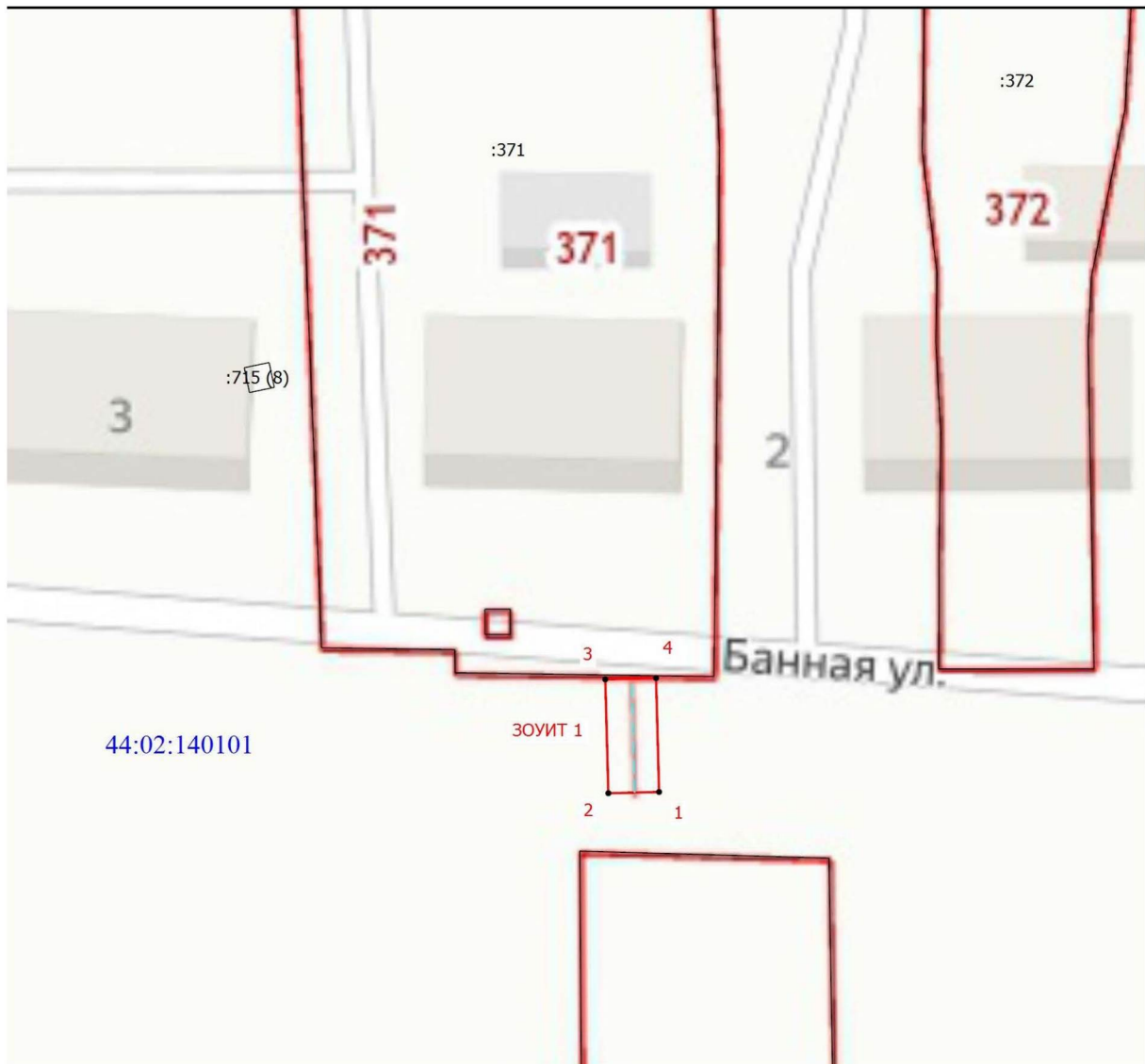
Приложение № 21

к приказу департамента
имущественных и земельных
отношений
Костромской области
от « 2 » декабря 2024 года № 174-од

СВЕДЕНИЯ

о границах охранной зоны сооружения трубопроводного транспорта,
имеющего местоположение: Костромская область, Буйский район,
с. Ликурга, ул. Банная, д. 3, кв. 1

Обозначение характерных точек границ	Координаты, м	
	X	Y
1	381800,51	1266442,57
2	381800,41	1266438,57
3	381809,34	1266438,33
4	381809,44	1266442,33
1	381800,51	1266442,57



Масштаб 1:500

Условные обозначения

- Часть границы, местоположение которой определено при выполнении кадастровых работ
- - Характерная точка границы, сведения о которой позволяют однозначно определить ее положение на местности
- ЗОУИТ 1** - Зона с особыми условиями использования территории ЗОУИТ 1
- 1** - Обозначение новой характерной точки
- Часть границы, сведения ЕГРН о которой позволяют однозначно определить ее положение на местности
- Граница кадастрового квартала
- :371** - Кадастровый номер земельного участка
- Ось газопровода
- 44:02:140101** - Номер кадастрового квартала

Приложение № 22

к приказу департамента
имущественных и земельных
отношений
Костромской области
от « 2 » декабря 2024 года № 174-од

СВЕДЕНИЯ

о границах охранной зоны сооружения трубопроводного транспорта,
имеющего местоположение: Костромская область, Нерехтский район,
поселок Космынино, улица Советская, дом 40

Обозначение характерных точек границ	Координаты, м	
	X	Y
1	269945,77	1203073,68
2	269942,14	1203070,54
3	269944,76	1203067,52
4	269948,39	1203070,66
1	269945,77	1203073,68



Масштаб 1:500

Условные обозначения

- Часть границы, местоположение которой определено при выполнении кадастровых работ
- Характерная точка границы, сведения о которой позволяют однозначно определить ее положение на местности
- ЗОУИТ 1 - Зона с особыми условиями использования территории ЗОУИТ 1
- 1 - Обозначение новой характерной точки
- Часть границы, сведения ЕГРН о которой позволяют однозначно определить ее положение на местности
- Граница кадастрового квартала
- :71 - Кадастровый номер земельного участка
- Ось газопровода
- 44:13:130103 - Номер кадастрового квартала

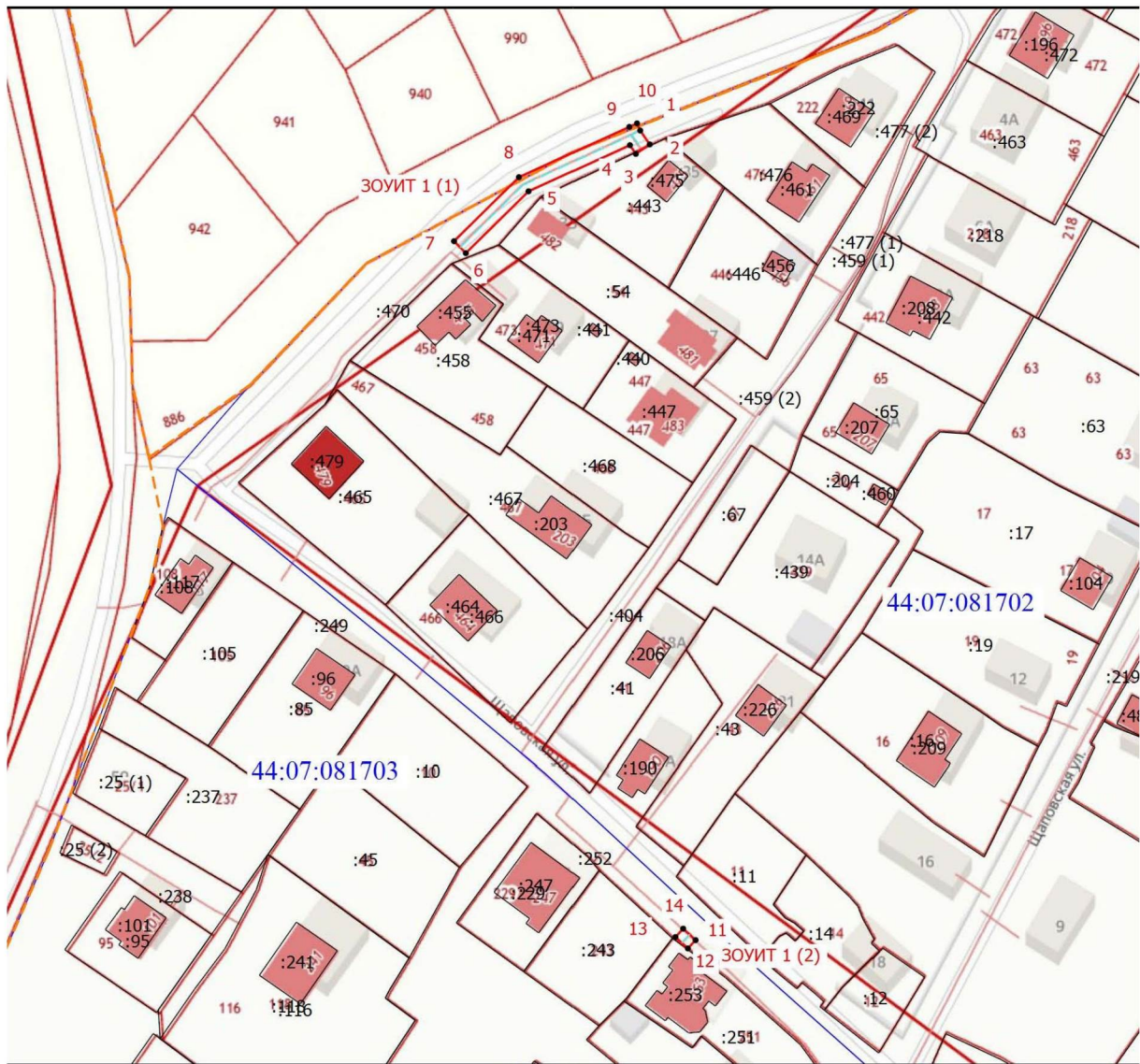
Приложение № 23

к приказу департамента
имущественных и земельных
отношений
Костромской области
от « 2 » декабря 2024 года № 174-од






СВЕДЕНИЯ

о границах охранной зоны сооружения трубопроводного транспорта,
имеющего местоположение: Костромская область, Костромской р-н,
п. Губачёво, ул. Щаповская, д. 20/1, д. 35

Обозначение характерных точек границ	Координаты, м	
	X	Y
1	292340,53	1221599,75
2	292337,23	1221602,00
3	292334,99	1221598,70
4	292337,06	1221597,29
5	292326,09	1221573,37
6	292311,40	1221558,47
7	292314,24	1221555,67
8	292329,44	1221571,08
9	292341,40	1221597,16
10	292342,23	1221598,98
1	292340,53	1221599,75
11	292148,31	1221612,89
12	292146,32	1221611,05
13	292149,04	1221608,11
14	292151,03	1221609,95
11	292148,31	1221612,89



Условные обозначения

-  - Часть границы, местоположение которой определено при выполнении кадастровых работ
-  - Характерная точка границы, сведения о которой позволяют однозначно определить ее положение на местности
- ЗОУИТ 1 (1)** - Зона с особыми условиями использования территории ЗОУИТ 1
- 1** - Обозначение новой характерной точки
- :11** - Кадастровый номер земельного участка
-  - Часть границы, сведения ЕГРН о которой позволяют однозначно определить ее положение на местности
-  - Граница кадастрового квартала
-  - Ось газопровода
- 44:07:081702** - Номер кадастрового квартала

Приложение № 24

к приказу департамента
имущественных и земельных
отношений
Костромской области
от « 2 » декабря 2024 года № 174-од

СВЕДЕНИЯ

о границах охранной зоны сооружения трубопроводного транспорта,
имеющего местоположение: Костромская область, Буйский р-н, г. Буй,
ул. Куйбышева, д. 38

Обозначение характерных точек границ	Координаты, м	
	X	Y
1	371186,65	1249796,99
2	371184,76	1249786,61
3	371188,70	1249785,89
4	371190,59	1249796,27
1	371186,65	1249796,99



Масштаб 1:500

Условные обозначения

- Часть границы, местоположение которой определено при выполнении кадастровых работ
- Характерная точка границы, сведения о которой позволяют однозначно определить ее положение на местности
- ЗОУИТ 1 - Зона с особыми условиями использования территории ЗОУИТ 1
- 1 - Обозначение новой характерной точки
- Часть границы, сведения ЕГРН о которой позволяют однозначно определить ее положение на местности
- Граница кадастрового квартала
- :3 - Кадастровый номер земельного участка
- Ось газопровода
- 44:25:020341 - Номер кадастрового квартала

Приложение № 25

к приказу департамента
имущественных и земельных
отношений
Костромской области
от « 2 » декабря 2024 года № 174-од

СВЕДЕНИЯ






о границах охранной зоны сооружения трубопроводного транспорта,
имеющего местоположение: Костромская область, Костромской район,
д. Асташево, ул. Зеленая, д. 16

Обозначение характерных точек границ	Координаты, м	
	X	Y
1	270302,02	1221596,76
2	270302,59	1221598,05
3	270298,93	1221599,67
4	270297,72	1221596,92
5	270298,79	1221593,86
6	270295,34	1221585,39
7	270299,04	1221583,89
8	270303,07	1221593,77
1	270302,02	1221596,76



Масштаб 1:500

Условные обозначения

-  - Часть границы, местоположение которой определено при выполнении кадастровых работ
-  - Характерная точка границы, сведения о которой позволяют однозначно определить ее положение на местности
- ЗОУИТ 1**
1 - Зона с особыми условиями использования территории ЗОУИТ 1
-  - Часть границы, сведения ЕГРН о которой позволяют однозначно определить ее положение на местности
-  - Граница кадастрового квартала
- :28** - Кадастровый номер земельного участка
-  - Ось газопровода
- 44:07:130601** - Номер кадастрового квартала

Приложение № 26

к приказу департамента
имущественных и земельных
отношений

Костромской области
от « 2 » декабря 2024 года № 174-од

СВЕДЕНИЯ

о границах охранной зоны сооружения трубопроводного транспорта,
имеющего местоположение: Костромская область, Буйский район,
г. Буй, ул. Шубина, д. 3 (кв. 1), д. 4, д. 5 (кв. 1), д. 10.
Наружный газопровод. ГРПШ

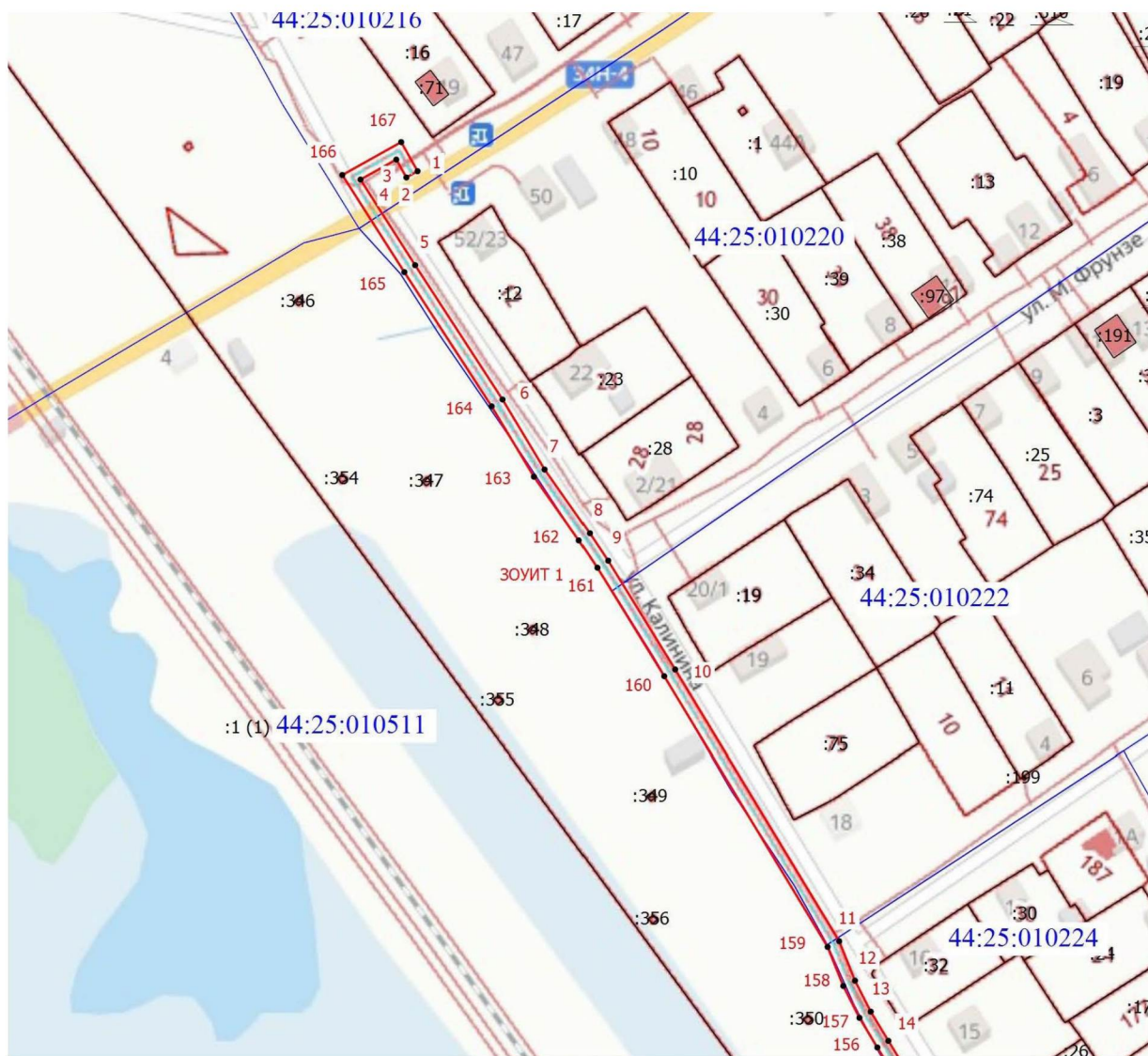
Обозначение характерных точек границ	Координаты, м	
	X	Y
1	2	3
1	370215,38	1248130,13
2	370213,42	1248126,65
3	370219,00	1248123,51
4	370212,76	1248112,35
5	370186,09	1248129,37
6	370144,25	1248156,59
7	370122,44	1248169,70
8	370102,59	1248183,64
9	370094,04	1248189,32
10	370060,13	1248210,20
11	369975,67	1248261,29
12	369963,37	1248266,21
13	369953,73	1248271,12
14	369944,64	1248276,60
15	369902,05	1248302,57
16	369882,78	1248314,56
17	369859,46	1248328,57
18	369848,23	1248335,76
19	369831,37	1248348,30
20	369816,14	1248360,82
21	369825,56	1248373,51
22	369821,40	1248379,96
23	369799,50	1248371,24
24	369782,42	1248365,49
25	369747,10	1248352,92
26	369620,94	1248308,31

Обозначение характерных точек границ	Координаты, м	
	X	Y
1	2	3
27	369607,29	1248305,31
28	369597,82	1248342,72
29	369606,20	1248344,96
30	369600,39	1248365,37
31	369593,20	1248363,50
32	369591,02	1248384,40
33	369591,40	1248397,04
34	369590,73	1248407,31
35	369589,20	1248414,84
36	369586,42	1248423,92
37	369582,11	1248429,39
38	369569,33	1248439,89
39	369562,53	1248441,32
40	369553,33	1248441,23
41	369530,36	1248438,14
42	369517,52	1248437,40
43	369511,93	1248438,19
44	369506,64	1248440,29
45	369501,55	1248443,85
46	369490,20	1248459,06
47	369475,53	1248487,38
48	369468,30	1248498,23
49	369463,49	1248503,46
50	369458,31	1248505,85
51	369455,30	1248506,41
52	369451,88	1248506,29

1	2	3
53	369439,93	1248501,17
54	369425,88	1248493,01
55	369401,56	1248480,89
56	369386,40	1248472,17
57	369369,23	1248460,65
58	369361,92	1248458,72
59	369354,57	1248458,50
60	369350,83	1248459,94
61	369347,10	1248462,79
62	369337,89	1248476,09
63	369331,39	1248486,97
64	369324,89	1248495,11
65	369325,66	1248495,60
66	369336,77	1248503,79
67	369345,55	1248509,16
68	369346,80	1248507,05
69	369350,24	1248509,09
70	369349,00	1248511,18
71	369370,16	1248523,11
72	369387,95	1248533,84
73	369392,67	1248525,84
74	369396,11	1248527,88
75	369391,36	1248535,94
76	369415,63	1248551,24
77	369416,72	1248549,22
78	369420,24	1248551,12
79	369419,59	1248553,59
80	369417,63	1248557,07
81	369415,36	1248555,80
82	369387,58	1248538,28
83	369368,12	1248526,55
84	369345,23	1248513,64
85	369334,53	1248507,11
86	369323,28	1248498,82
87	369319,06	1248495,99
88	369279,87	1248468,36
89	369265,12	1248456,95
90	369239,31	1248439,07
91	369230,10	1248432,24
92	369205,20	1248412,08
93	369197,52	1248404,66
94	369189,31	1248396,12
95	369187,74	1248394,54






1	2	3
96	369190,56	1248391,72
97	369191,72	1248390,91
98	369194,56	1248393,73
99	369193,55	1248394,75
100	369200,38	1248401,86
101	369207,92	1248409,14
102	369232,52	1248429,05
103	369241,67	1248435,83
104	369267,52	1248453,76
105	369282,28	1248465,17
106	369321,56	1248492,87
107	369328,07	1248484,72
108	369334,49	1248473,98
109	369344,18	1248459,98
110	369348,85	1248456,41
111	369353,88	1248454,48
112	369362,48	1248454,74
113	369370,90	1248456,96
114	369388,50	1248468,76
115	369403,44	1248477,36
116	369427,72	1248489,46
117	369441,70	1248497,57
118	369452,77	1248502,31
119	369455,00	1248502,39
120	369457,08	1248502,01
121	369461,11	1248500,15
122	369465,14	1248495,76
123	369472,04	1248485,40
124	369486,79	1248456,94
125	369498,74	1248440,94
126	369504,72	1248436,75
127	369510,89	1248434,29
128	369517,38	1248433,38
129	369530,67	1248434,15
130	369553,60	1248437,23
131	369562,12	1248437,32
132	369567,54	1248436,17
133	369579,24	1248426,56
134	369582,82	1248422,03
135	369585,32	1248413,87
136	369586,75	1248406,80
137	369587,40	1248396,93
138	369587,02	1248384,25

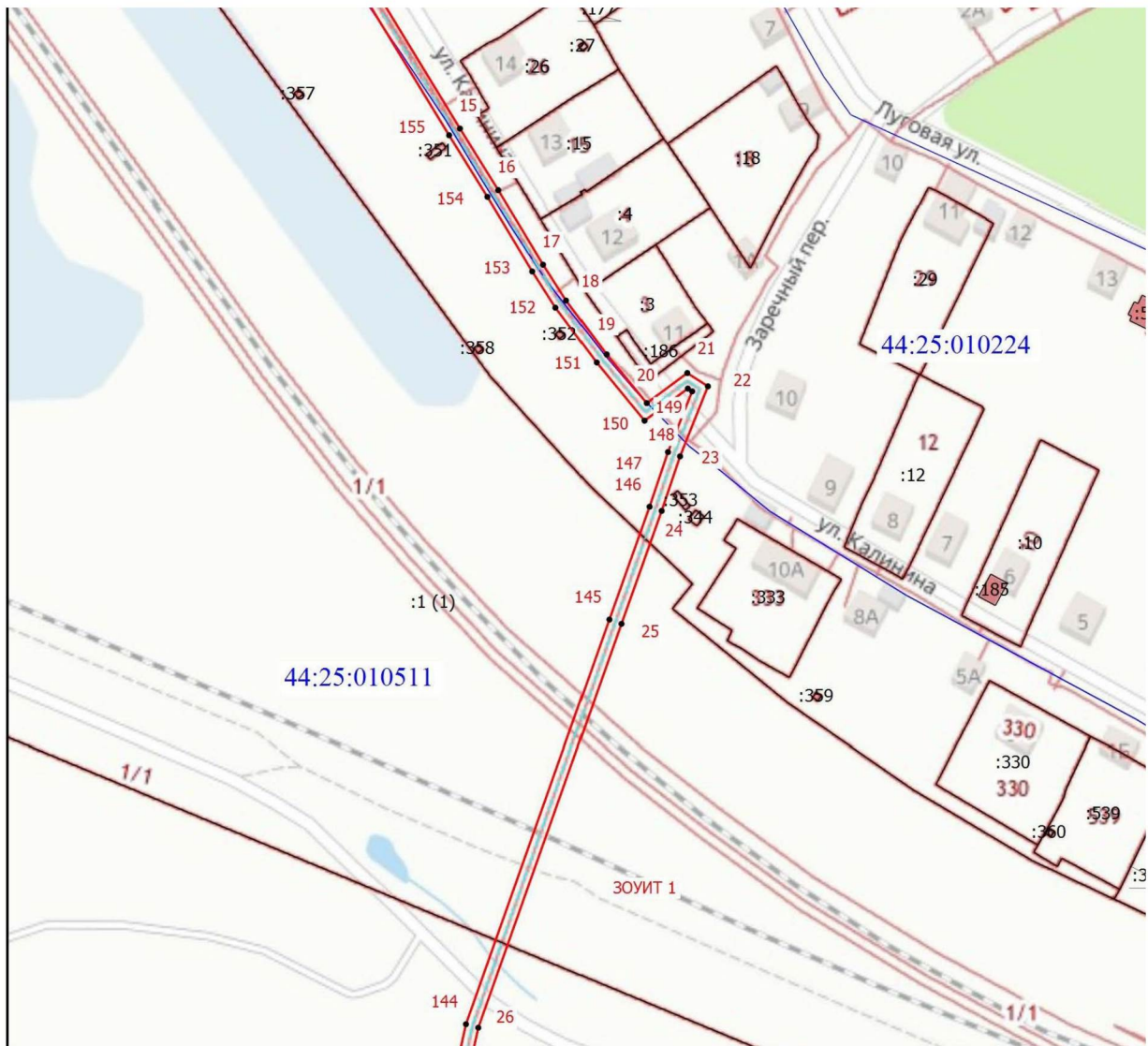
1	2	3
139	369589,28	1248362,48
140	369580,47	1248360,18
141	369585,96	1248339,56
142	369593,96	1248341,69
143	369604,36	1248300,57
144	369622,03	1248304,45
145	369748,44	1248349,15
146	369783,74	1248361,71
147	369800,83	1248367,46
148	369819,82	1248375,02
149	369820,70	1248373,67
150	369810,66	1248360,14
151	369828,87	1248345,18
152	369845,99	1248332,44
153	369857,33	1248325,19
154	369880,68	1248311,16
155	369899,94	1248299,18
156	369942,57	1248273,18
157	369951,81	1248267,60
158	369961,74	1248262,55
159	369973,89	1248257,69
160	370058,05	1248206,78
161	370091,85	1248185,97
162	370100,35	1248180,32
163	370120,20	1248166,38
164	370142,10	1248153,21
165	370183,92	1248126,01
166	370214,18	1248106,69
167	370224,44	1248125,03
1	370215,38	1248130,13



Масштаб 1:2000

Условные обозначения

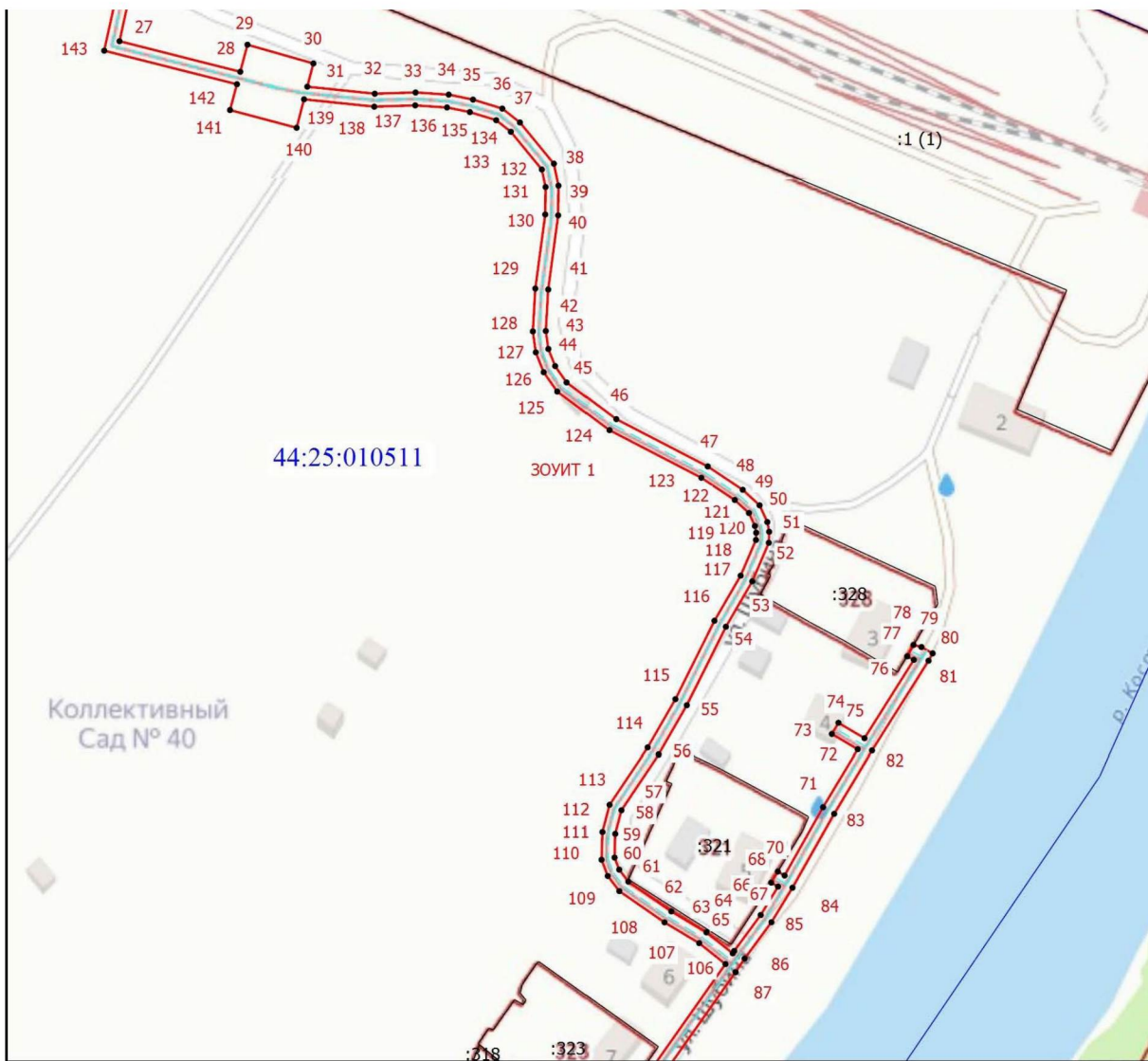
-  - Часть границы, местоположение которой определено при выполнении кадастровых работ
-  - Характерная точка границы, сведения о которой позволяют однозначно определить ее положение на местности
- ЗОУИТ 1** - Зона с особыми условиями использования территории ЗОУИТ 1
- 1** - Обозначение новой характерной точки
- :16** - Кадастровый номер земельного участка
-  - Часть границы, сведения ЕГРН о которой позволяют однозначно определить ее положение на местности
-  - Граница кадастрового квартала
-  - Ось газопровода
- 44:25:010216** - Номер кадастрового квартала



Масштаб 1:2000

Условные обозначения

- Часть границы, местоположение которой определено при выполнении кадастровых работ
- Характерная точка границы, сведения о которой позволяют однозначно определить ее положение на местности
- ЗОУИТ 1** - Зона с особыми условиями использования территории ЗОУИТ 1
- 1** - Обозначение новой характерной точки
- :3** - Кадастровый номер земельного участка
- Часть границы, сведения ЕГРН о которой позволяют однозначно определить ее положение на местности
- Граница кадастрового квартала
- Ось газопровода
- 44:25:010224** - Номер кадастрового квартала



Условные обозначения

- Часть границы, местоположение которой определено при выполнении кадастровых работ
- Характерная точка границы, сведения о которой позволяют однозначно определить ее положение на местности
- ЗОУИТ 1** - Зона с особыми условиями использования территории ЗОУИТ 1
- 1** - Обозначение новой характерной точки
- :318** - Кадастровый номер земельного участка
- Часть границы, сведения ЕГРН о которой позволяют однозначно определить ее положение на местности
- Граница кадастрового квартала
- Ось газопровода
- 44:25:010511** - Номер кадастрового квартала



Масштаб 1:1000

Условные обозначения

- Часть границы, местоположение которой определено при выполнении кадастровых работ
- Характерная точка границы, сведения о которой позволяют однозначно определить ее положение на местности
- ЗОУИТ 1**
1
- Зона с особыми условиями использования территории ЗОУИТ 1
- Обозначение новой характерной точки
- :318**
- Кадастровый номер земельного участка
- Часть границы, сведения ЕГРН о которой позволяют однозначно определить ее положение на местности
- Граница кадастрового квартала
- Ось газопровода
- 44:25:010511**
- Номер кадастрового квартала

Приложение № 27

к приказу департамента
имущественных и земельных
отношений
Костромской области
от « 2 » декабря 2024 года № 174-од

СВЕДЕНИЯ

о границах охранной зоны сооружения трубопроводного транспорта,
имеющего местоположение: Костромская область, Костромской район,
д. Легково, д. 10, д. 17, д. без номера в 80 м на восток от д. 1

Обозначение характерных точек границ	Координаты, м	
	Х	У
1	298913,56	1214605,88
2	298904,27	1214619,87
3	298899,97	1214621,56
4	298898,51	1214617,84
5	298901,62	1214616,62
6	298909,10	1214605,35
7	298897,09	1214597,68
8	298869,83	1214571,08
9	298848,42	1214547,37
10	298825,93	1214518,77
11	298828,25	1214515,88
12	298831,39	1214513,42
13	298834,08	1214516,84
14	298831,39	1214519,25
15	298851,52	1214544,84
16	298872,67	1214568,26
17	298899,58	1214594,52
18	298912,97	1214603,08
19	298914,23	1214603,90
1	298913,56	1214605,88
20	298870,08	1214445,16

Обозначение характерных точек границ	Координаты, м	
	Х	У
21	298871,81	1214448,17
22	298868,35	1214450,15
23	298866,53	1214446,98
24	298863,47	1214448,55
25	298860,33	1214447,73
26	298834,91	1214464,72
27	298806,40	1214482,81
28	298804,26	1214479,43
29	298832,75	1214461,35
30	298859,61	1214443,41
31	298863,00	1214444,29
32	298866,40	1214442,55
33	298871,12	1214440,11
34	298872,96	1214443,67
20	298870,08	1214445,16
35	298750,11	1214510,61
36	298747,91	1214503,06
37	298751,75	1214501,94
38	298753,95	1214509,49
35	298750,11	1214510,61

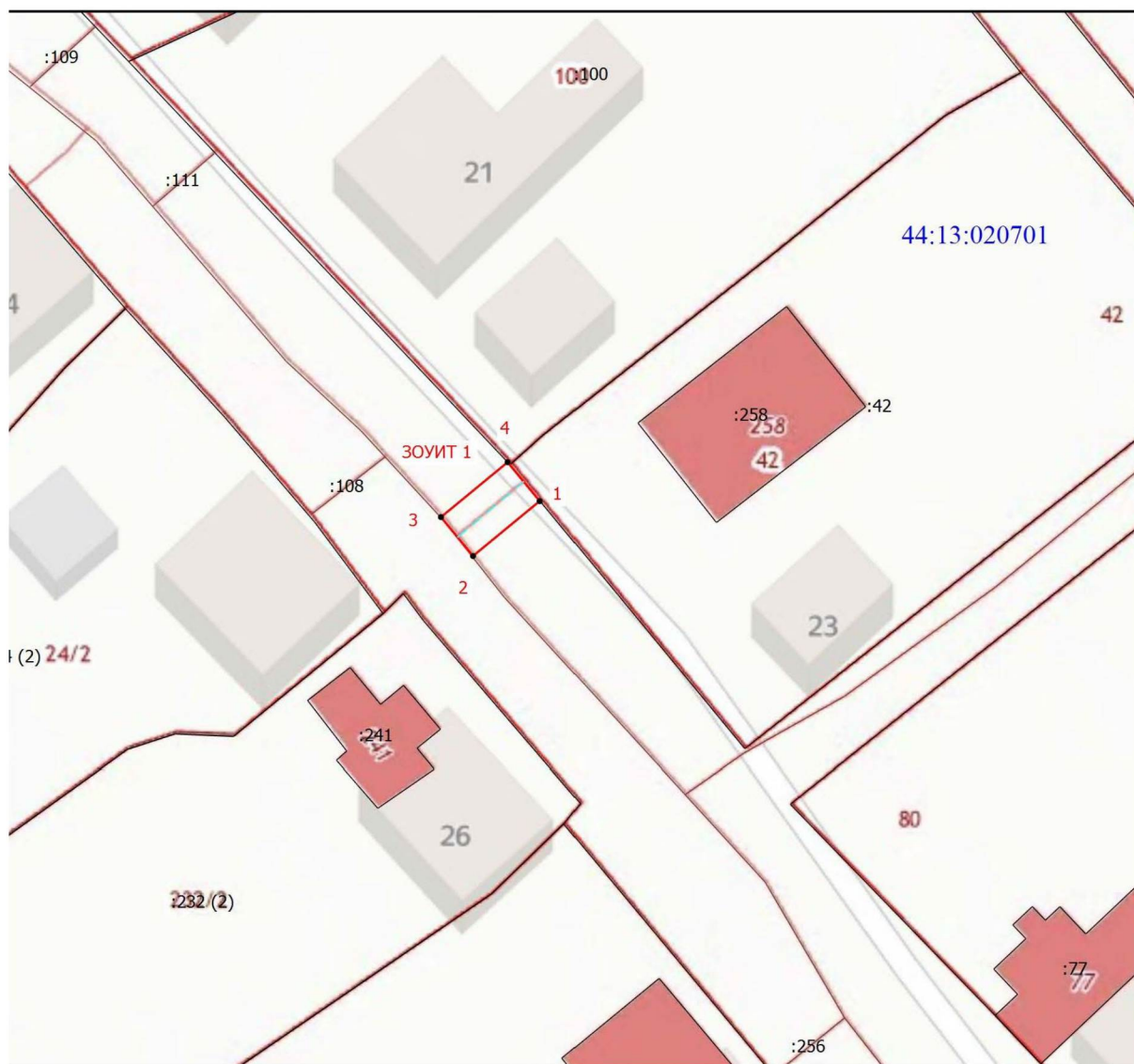
Приложение № 28

к приказу департамента
имущественных и земельных
отношений
Костромской области
от « 2 » декабря 2024 года № 174-од

СВЕДЕНИЯ

о границах охранной зоны сооружения трубопроводного транспорта,
имеющего местоположение: Костромская область, Нерехтский район,
деревня Иванково, дом 23

Обозначение характерных точек границ	Координаты, м	
	X	Y
1	253855,06	1222876,52
2	253850,71	1222871,24
3	253853,79	1222868,70
4	253858,14	1222873,98
1	253855,06	1222876,52



Масштаб 1:500

Условные обозначения

- Часть границы, местоположение которой определено при выполнении кадастровых работ
- Характерная точка границы, сведения о которой позволяют однозначно определить ее положение на местности
- ЗОНУИТ 1 - Зона с особыми условиями использования территории ЗОНУИТ 1
- 1 - Обозначение новой характерной точки
- Часть границы, сведения ЕГРН о которой позволяют однозначно определить ее положение на местности
- Граница кадастрового квартала
- :42 - Кадастровый номер земельного участка
- Ось газопровода
- 44:13:020701 - Номер кадастрового квартала

Приложение № 29

к приказу департамента
имущественных и земельных
отношений
Костромской области
от « 2 » декабря 2024 года № 174-од

СВЕДЕНИЯ

о границах охранной зоны сооружения трубопроводного транспорта,
имеющего местоположение: Костромская область, Нерехтский район,
деревня Репище, д. 7, д. 11

Обозначение характерных точек границ	Координаты, м	
	X	Y
1	255062,66	1222999,34
2	255059,46	1222996,94
3	255062,41	1222993,03
4	255065,61	1222995,43
1	255062,66	1222999,34
5	254924,95	1223194,00
6	254918,05	1223187,47
7	254920,79	1223184,57
8	254927,69	1223191,10
5	254924,95	1223194,00

Приложение № 30

к приказу департамента
имущественных и земельных
отношений
Костромской области
от « 2 » декабря 2024 года № 174-од

СВЕДЕНИЯ







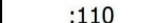

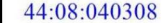
о границах охранной зоны сооружения трубопроводного транспорта,
имеющего местоположение: Костромская область, Красносельский район,
с. Здемирово, ул. Родниковая, д. 22

Обозначение характерных точек границ	Координаты, м	
	X	Y
1	261786,63	1233189,42
2	261782,89	1233187,98
3	261784,08	1233184,90
4	261787,82	1233186,34
1	261786,63	1233189,42



Масштаб 1:500

Условные обозначения

-  - Часть границы, местоположение которой определено при выполнении кадастровых работ
-  - Характерная точка границы, сведения о которой позволяют однозначно определить ее положение на местности
- ЗОУИТ 1**  - Зона с особыми условиями использования территории ЗОУИТ 1
- 1**  - Обозначение новой характерной точки
-  - Часть границы, сведения ЕГРН о которой позволяют однозначно определить ее положение на местности
-  - Граница кадастрового квартала
- :110**  - Кадастровый номер земельного участка
-  - Ось газопровода
- 44:08:040308**  - Номер кадастрового квартала

Приложение № 31

к приказу департамента
имущественных и земельных
отношений
Костромской области
от « 2 » декабря 2024 года № 174-од

СВЕДЕНИЯ

о границах охранной зоны сооружения трубопроводного транспорта,
имеющего местоположение: Костромская область, Нерехтский район,
город Нерехта, улица 11-й годовщины Октября

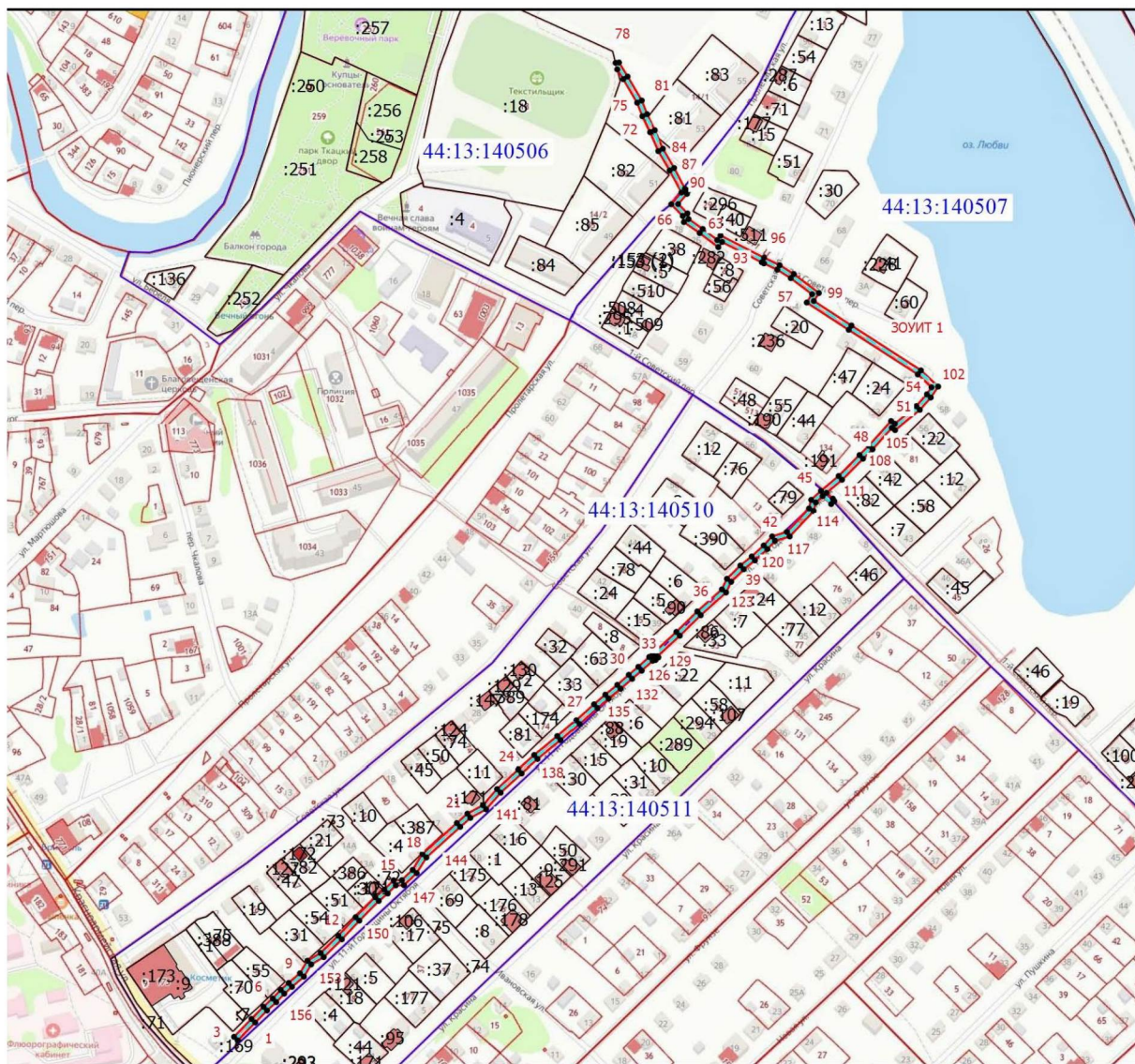
Обозначение характерных точек границ	Координаты, м	
	X	Y
1	2	3
1	256240,35	1191959,58
2	256226,11	1191945,76
3	256228,89	1191942,88
4	256243,14	1191956,71
5	256252,79	1191966,22
6	256259,33	1191973,50
7	256266,09	1191979,87
8	256271,65	1191986,17
9	256279,31	1191995,10
10	256289,26	1192001,06
11	256295,39	1192011,45
12	256309,13	1192025,48
13	256323,81	1192039,22
14	256339,67	1192054,83
15	256345,57	1192061,93
16	256352,99	1192069,31
17	256353,13	1192075,85
18	256361,31	1192084,40
19	256373,80	1192092,20
20	256398,40	1192119,43
21	256405,84	1192127,84
22	256412,52	1192140,09
23	256425,33	1192151,33
24	256440,71	1192168,13
25	256451,86	1192180,79
26	256466,86	1192198,97
27	256479,38	1192213,64

Обозначение характерных точек границ	Координаты, м	
	X	Y
1	2	3
28	256492,04	1192227,72
29	256499,71	1192236,66
30	256507,42	1192246,12
31	256515,39	1192255,27
32	256521,78	1192262,83
33	256529,56	1192271,42
34	256532,12	1192274,19
35	256549,39	1192292,92
36	256565,64	1192309,48
37	256583,17	1192329,05
38	256591,57	1192333,05
39	256602,06	1192343,65
40	256609,25	1192352,65
41	256617,93	1192362,21
42	256625,17	1192368,86
43	256628,67	1192380,58
44	256647,30	1192398,07
45	256654,13	1192399,83
46	256661,19	1192407,52
47	256672,99	1192421,55
48	256689,65	1192438,10
49	256696,98	1192445,50
50	256716,60	1192463,13
51	256714,44	1192466,13
52	256728,37	1192483,09
53	256737,80	1192491,44
54	256743,36	1192495,21

1	2	3
55	256753,63	1192484,30
56	256788,93	1192429,55
57	256810,57	1192396,32
58	256817,14	1192400,51
59	256829,90	1192383,62
60	256836,62	1192372,92
61	256841,62	1192362,43
62	256842,47	1192360,67
63	256858,57	1192329,16
64	256854,46	1192326,19
65	256865,67	1192311,43
66	256874,38	1192298,92
67	256879,23	1192297,97
68	256888,45	1192288,91
69	256897,80	1192296,97
70	256915,26	1192287,66
71	256930,60	1192278,68
72	256945,56	1192272,15
73	256958,28	1192266,02
74	256968,96	1192261,87
75	256987,65	1192250,87
76	256995,39	1192246,11
77	257000,56	1192244,80
78	257000,84	1192247,46
79	256989,72	1192254,28
80	256970,69	1192265,49
81	256959,89	1192269,69
82	256947,19	1192275,80
83	256932,46	1192282,23
84	256917,24	1192291,13
85	256900,75	1192299,70
86	256899,61	1192301,06
87	256898,80	1192302,08
88	256896,73	1192301,33
89	256888,63	1192294,35
90	256881,18	1192301,66
91	256876,74	1192302,54
92	256868,88	1192313,82
93	256860,12	1192325,35
94	256863,69	1192327,93
95	256846,08	1192362,39
96	256840,17	1192374,79
97	256833,15	1192385,97







1	2	3
98	256818,10	1192405,88
99	256811,76	1192401,84
100	256792,29	1192431,72
101	256756,77	1192486,80
102	256743,94	1192500,43
103	256735,28	1192494,55
104	256725,49	1192485,88
105	256709,40	1192466,30
106	256711,26	1192463,71
107	256694,25	1192448,43
108	256686,81	1192440,92
109	256670,05	1192424,27
110	256659,63	1192411,88
111	256654,98	1192416,99
112	256653,02	1192418,10
113	256650,80	1192415,63
114	256656,98	1192408,84
115	256652,00	1192403,42
116	256645,31	1192401,69
117	256625,14	1192382,76
118	256621,64	1192371,05
119	256615,09	1192365,02
120	256606,17	1192355,20
121	256599,08	1192346,33
122	256589,22	1192336,37
123	256580,74	1192332,32
124	256562,75	1192312,25
125	256546,47	1192295,66
126	256530,09	1192277,89
127	256529,26	1192278,66
128	256527,21	1192276,43
129	256527,96	1192275,59
130	256526,61	1192274,13
131	256518,74	1192265,44
132	256512,34	1192257,86
133	256504,34	1192248,67
134	256496,66	1192239,24
135	256489,05	1192230,38
136	256476,39	1192216,30
137	256463,81	1192201,56
138	256448,80	1192183,36
139	256437,74	1192170,82
140	256422,50	1192154,16

1	2	3
141	256409,33	1192142,62
142	256402,52	1192130,13
143	256395,41	1192122,08
144	256371,22	1192095,31
145	256358,77	1192087,53
146	256349,17	1192077,49
147	256349,03	1192071,01
148	256342,60	1192064,62
149	256336,72	1192057,53
150	256321,03	1192042,09
151	256306,30	1192028,31
152	256292,19	1192013,91
153	256286,34	1192003,97
154	256276,70	1191998,21
155	256268,62	1191988,78
156	256263,24	1191982,68
157	256256,45	1191976,28
158	256249,85	1191968,94
1	256240,35	1191959,58



Масштаб 1:5000

Условные обозначения

-  - Часть границы, местоположение которой определено при выполнении кадастровых работ
-  - Характерная точка границы, сведения о которой позволяют однозначно определить ее положение на местности
- ЗОУИТ 1**
- 1** - Зона с особыми условиями использования территории ЗОУИТ 1
- :71** - Обозначение новой характерной точки
-  - Кадастровый номер земельного участка
-  - Часть границы, сведения ЕГРН о которой позволяют однозначно определить ее положение на местности
-  - Граница кадастрового квартала
-  - Ось газопровода
- 44:13:140506** - Номер кадастрового квартала