



ПРАВИТЕЛЬСТВО КУРГАНСКОЙ ОБЛАСТИ

## ПОСТАНОВЛЕНИЕ

от 12 сентября 2016 года № 281  
г. Курган

**Об утверждении границ территории объекта культурного наследия  
регионального значения «Усадьба Т.С. Мальцева», находящегося по адресу:  
Курганская область, Шадринский район, с. Мальцево, ул. Школьная, д. 51**

В соответствии со статьей 17 Федерального закона от 22 октября 2014 года № 315-ФЗ «О внесении изменений в Федеральный закон «Об объектах культурного наследия (памятниках истории и культуры) народов Российской Федерации» и отдельные законодательные акты Российской Федерации», Законом Курганской области от 3 марта 2004 года № 386 «О государственной охране объектов культурного наследия (памятников истории и культуры), находящихся на территории Курганской области» Правительство Курганской области ПОСТАНОВЛЯЕТ:

1. Утвердить границы территории объекта культурного наследия регионального значения «Усадьба Т.С. Мальцева», находящегося по адресу: Курганская область, Шадринский район, с. Мальцево, ул. Школьная, д. 51, согласно приложению к настоящему постановлению.

2. Настоящее постановление вступает в силу через десять дней после его официального опубликования.

3. Контроль за выполнением настоящего постановления возложить на заместителя Губернатора Курганской области - руководителя Аппарата Правительства Курганской области.

Губернатор  
Курганской области

А.Г. Кокорин

Приложение к постановлению  
 Правительства Курганской области  
 от 12 сентября 2016 года № 281  
 «Об утверждении границ территории объекта  
 культурного наследия регионального значения  
 «Усадьба Т.С. Мальцева», находящегося по  
 адресу: Курганская область, Шадринский  
 район, с. Мальцево, ул. Школьная, д. 51»

**Границы территории объекта культурного наследия  
 регионального значения «Усадьба Т.С. Мальцева», находящегося по адресу:  
 Курганская область, Шадринский район, с. Мальцево, ул. Школьная, д. 51**

1. Границы территории объекта культурного наследия регионального значения «Усадьба Т.С. Мальцева», находящегося по адресу: Курганская область, Шадринский район, с. Мальцево, ул. Школьная, 51 (далее — объект культурного наследия), проходят от точки 1 до точки 13.

2. Графическое описание границ территории объекта культурного наследия приведено в карте (схеме) территории объекта культурного наследия в приложении к границам территории объекта культурного наследия.

3. Координаты характерных точек границ территории объекта культурного наследия определены в системе координат СК кадастрового округа, зона 2 и приведены в таблице.

Таблица. Координаты характерных точек границ территории объекта культурного наследия

Номер характерной точки	Координаты характерных точек	
	X	Y
1	525978.11	2263137.41
2	526010.58	2263166.48
3	525999.87	2263178.24
4	526000.20	2263176.49
5	525995.51	2263172.30
6	525972.48	2263197.52
7	525957.72	2263184.15
8	525956.97	2263184.85
9	525945.18	2263174.64
10	525958.44	2263159.56
11	525966.37	2263150.27
12	525970.85	2263146.02
13	525973.23	2263142.82

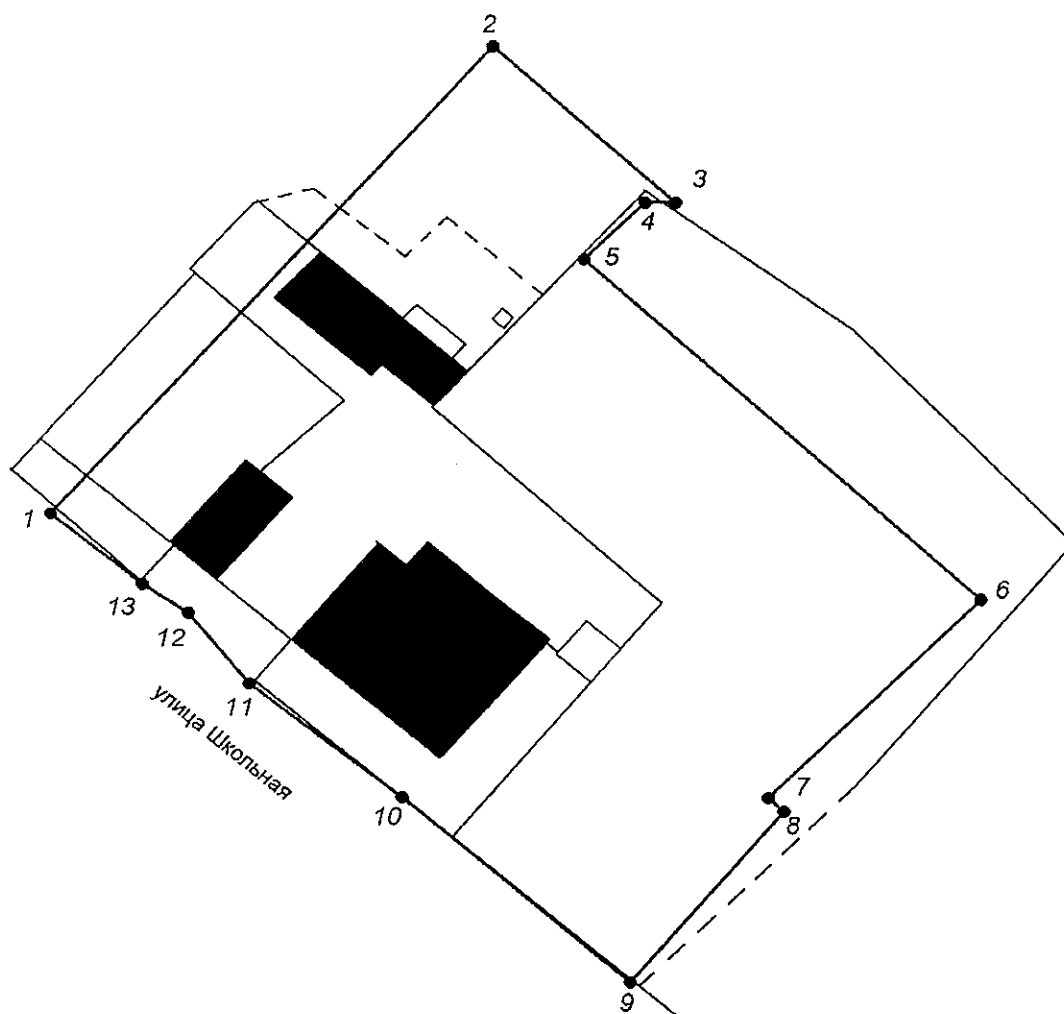
#### 4. Режим использования территории объекта культурного наследия:

1) в границах территории объекта культурного наследия запрещается строительство объектов капитального строительства и увеличение объемно-пространственных характеристик существующих на территории объекта культурного наследия объектов капитального строительства; проведение земляных, строительных, мелиоративных и иных работ, за исключением работ по сохранению объекта культурного наследия или его отдельных элементов, сохранению историко-градостроительной или природной среды объекта культурного наследия;



2) в границах территории объекта культурного наследия разрешается ведение хозяйственной деятельности, не противоречащей требованиям обеспечения сохранности объекта культурного наследия и позволяющей обеспечить функционирование объекта культурного наследия в современных условиях.

Приложение  
к границам территории объекта культурного  
наследия регионального значения «Усадьба  
Т.С. Мальцева», находящегося по адресу:  
Курганская область, Шадринский район,  
с. Мальцево, ул. Школьная, д. 51

**Карта (схема) границ территории объекта культурного наследия  
регионального значения «Усадьба Т.С. Мальцева», находящегося по адресу:  
Курганская область, Шадринский район, с. Мальцево, ул. Школьная, д. 51**



Условные обозначения:

-  - граница территории объекта культурного наследия
- 3 - номер характерной точки
-  - объект культурного наследия

Масштаб 1 : 500