



ПРАВИТЕЛЬСТВО КУРГАНСКОЙ ОБЛАСТИ

ПОСТАНОВЛЕНИЕ

от 21 декабря 2022 года № 390-1
г. Курган

Об утверждении границ территорий объектов культурного наследия

В соответствии со статьями 3¹, 5¹, 33 Федерального закона от 25 июня 2002 года № 73-ФЗ «Об объектах культурного наследия (памятниках истории и культуры) народов Российской Федерации», приказом Министерства культуры Российской Федерации от 4 июня 2015 года № 1745 «Об утверждении требований к составлению проектов границ территорий объектов культурного наследия», Законом Курганской области от 3 марта 2004 года № 386 «О государственной охране объектов культурного наследия (памятников истории и культуры), находящихся на территории Курганской области» Правительство Курганской области ПОСТАНОВЛЯЕТ:

1. Утвердить границы территории объекта культурного наследия регионального значения «Братская могила», расположенного по адресу: Курганская область, Шатровский район, с. Шатрово, перекресток улиц Ленина и Кузнецовой, согласно приложению 1 к настоящему постановлению.

2. Утвердить режим использования территории объекта культурного наследия регионального значения «Братская могила», расположенного по адресу: Курганская область, Шатровский район, с. Шатрово, перекресток улиц Ленина и Кузнецовой, согласно приложению 2 к настоящему постановлению.

3. Утвердить границы территории объекта культурного наследия регионального значения «Братская могила», расположенного по адресу: Курганская область, Шатровский район, с. Шатрово, перекресток улиц Ленина и Советская, согласно приложению 3 к настоящему постановлению.

4. Утвердить режим использования территории объекта культурного наследия регионального значения «Братская могила», расположенного по адресу: Курганская область, Шатровский район, с. Шатрово, перекресток улиц Ленина и Советская, согласно приложению 4 к настоящему постановлению.

5. Утвердить границы территории объекта культурного наследия регионального значения «Могила учителя Федосеева», расположенного по адресу: Курганская область, Шатровский район, село Шатрово, согласно

приложению 5 к настоящему постановлению.

6. Утвердить режим использования территории объекта культурного наследия регионального значения «Могила учителя Федосеева», расположенного по адресу: Курганская область, Шатровский район, село Шатрово, согласно приложению 6 к настоящему постановлению.

7. Утвердить границы территории объекта культурного наследия регионального значения «Братская могила», расположенного по адресу: Курганская область, Варгашинский район, рабочий поселок Варгаши, в 65 метрах по направлению на северо-запад от ориентира жилой дом (адрес ориентира: р.п. Варгаши, ул. Героев, 11), согласно приложению 7 к настоящему постановлению.

8. Утвердить режим использования территории объекта культурного наследия регионального значения «Братская могила», расположенного по адресу: Курганская область, Варгашинский район, рабочий поселок Варгаши, в 65 метрах по направлению на северо-запад от ориентира жилой дом (адрес ориентира: р.п. Варгаши, ул. Героев, 11), согласно приложению 8 к настоящему постановлению.

9. Утвердить границы территории объекта культурного наследия регионального значения «Братская могила», расположенного по адресу: Курганская область, Варгашинский район, поселок сельского типа Роза, согласно приложению 9 к настоящему постановлению.

10. Утвердить режим использования территории объекта культурного наследия регионального значения «Братская могила», расположенного по адресу: Курганская область, Варгашинский район, поселок сельского типа Роза, согласно приложению 10 к настоящему постановлению.

11. Утвердить границы территории объекта культурного наследия регионального значения «Братская могила», расположенного по адресу: Курганская область, Макушинский район, г. Макушино, ул. Красная площадь, 6, согласно приложению 11 к настоящему постановлению.

12. Утвердить режим использования территории объекта культурного наследия регионального значения «Братская могила», расположенного по адресу: Курганская область, Макушинский район, г. Макушино, ул. Красная площадь, 6, согласно приложению 12 к настоящему постановлению.

13. Утвердить границы территории объекта культурного наследия регионального значения «Братская могила, умерших от ран в Кособродском эвакогоспитале в годы Великой Отечественной войны», расположенного по адресу: Курганская область, Каргапольский район, р.п. Красный Октябрь, кладбище, согласно приложению 13 к настоящему постановлению.

14. Утвердить режим использования территории объекта культурного наследия регионального значения «Братская могила, умерших от ран в Кособродском эвакогоспитале в годы Великой Отечественной войны», расположенного по адресу: Курганская область, Каргапольский район, р.п. Красный Октябрь, кладбище, согласно приложению 14 к настоящему постановлению.

15. Утвердить границы территории объекта культурного наследия регионального значения «Братская могила», расположенного по адресу:

Курганская область, Каргапольский район, с. Чаши, согласно приложению 15 к настоящему постановлению.

16. Утвердить режим использования территории объекта культурного наследия регионального значения «Братская могила», расположенного по адресу: Курганская область, Каргапольский район, с. Чаши, согласно приложению 16 к настоящему постановлению.

17. Утвердить границы территории объекта культурного наследия регионального значения «Братская могила», расположенного по адресу: Курганская область, Звериноголовский район, с. Звериноголовское, «Гражданское кладбище», согласно приложению 17 к настоящему постановлению.

18. Утвердить режим использования территории объекта культурного наследия регионального значения «Братская могила», расположенного по адресу: Курганская область, Звериноголовский район, с. Звериноголовское, «Гражданское кладбище», согласно приложению 18 к настоящему постановлению.

19. Опубликовать настоящее постановление в установленном порядке.

20. Настоящее постановление вступает в силу через десять дней после его официального опубликования.

21. Контроль за выполнением настоящего постановления возложить на заместителя Губернатора Курганской области - руководителя Аппарата Губернатора Курганской области.

Заместитель Губернатора
Курганской области

К.Ю. Ермаков

Приложение 1 к постановлению
Правительства Курганской области
от 21 декабря 2022 года № 390-1
«Об утверждении границ территорий
объектов культурного наследия»

Границы территории объекта культурного наследия регионального значения «Братская могила», расположенного по адресу: Курганская область, Шатровский район, с. Шатрово, перекресток улиц Ленина и Кузнецовой

1. Границами территории объекта культурного наследия регионального значения «Братская могила», расположенного по адресу: Курганская область, Шатровский район, с. Шатрово, перекресток улиц Ленина и Кузнецовой (далее - объект культурного наследия), являются линии, последовательно соединяющие точки 1 – 4.

2. Графическое описание границ территории объекта культурного наследия приведено в плане границ территории объекта культурного наследия в приложении к границам территории объекта культурного наследия.

3. Координаты характерных точек границ территории объекта культурного наследия приведены в таблице.

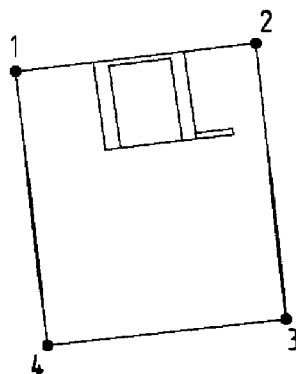
Таблица. Координаты характерных точек границ территории объекта культурного наследия

Раздел 1					
Сведения об объекте					
№ п/п	Характеристики объекта			Описание характеристик	
1	2			3	
1	Местоположение объекта			Курганская область, Шатровский район, с. Шатрово	
2	Площадь объекта +/- величина погрешности определения площади (P +/- Дельта P)			12 кв.м ± 1 кв.м	
3	Иные характеристики объекта			-	
Раздел 2					
Сведения о местоположении границ объекта					
1. Система координат МСК-45, зона 2					
2. Сведения о характерных точках границ объекта					
Обозначение характерных точек границ	Координаты, м		Метод определения координат характерной точки	Средняя квадратическая погрешность положения характерной точки (Mt), м	Описание обозначения точки на местности (при наличии)
	X	Y			
1	2	3	4	5	6

1	2	3	4	5	6
1	557553.73	2337366.24	метод спутниковых геодезических измерений (определений)	0.10	-
2	557554.10	2337369.42	метод спутниковых геодезических измерений (определений)	0.10	-
3	557550.45	2337369.82	метод спутниковых геодезических измерений (определений)	0.10	-
4	557550.10	2337366.66	метод спутниковых геодезических измерений (определений)	0.10	-
1	557553.73	2337366.24	метод спутниковых геодезических измерений (определений)	0.10	-

Приложение к границам территории
объекта культурного наследия
регионального значения «Братская
могила», расположенного по адресу:
Курганская область, Шатровский
район, с. Шатрово, перекресток улиц
Ленина и Кузнецовой

**План границ территории
объекта культурного наследия регионального значения «Братская могила»**



Условные обозначения	Масштаб
— - граница территории объекта культурного наследия • 1 - характерная точка и ее номер	1:100

Приложение 2 к постановлению
Правительства Курганской области
от 21 декабря 2022 года № 390-1
«Об утверждении границ территорий
объектов культурного наследия»

**Режим использования территории объекта культурного наследия
регионального значения «Братская могила», расположенного по адресу:
Курганская область, Шатровский район, с. Шатрово, перекресток улиц
Ленина и Кузнецовой**

Режим использования территории объекта культурного наследия
регионального значения «Братская могила», расположенного по адресу:
Курганская область, Шатровский район, с. Шатрово, перекресток улиц Ленина и
Кузнецовой (далее - объект культурного наследия):

1) в границах территории объекта культурного наследия запрещается:
строительство объектов капитального строительства;
увеличение объемно-пространственных характеристик существующих в
границах территории объекта культурного наследия объектов капитального
строительства;

проведение земляных, строительных, мелиоративных, хозяйственных и
иных работ, ведущих к разрушению объекта культурного наследия, искажению
его внешнего облика, нарушающих целостность объекта культурного наследия и
создающих угрозу его повреждения, разрушения или уничтожения;

строительство инженерных коммуникаций;

устройство автостоянок;

размещение рекламных конструкций;

создание разрушающих вибрационных нагрузок динамическим
воздействием на грунты в зоне их взаимодействия с объектом культурного
наследия;

2) в границах территории объекта культурного наследия разрешается:

проведение работ по сохранению объекта культурного наследия;

воссоздание утраченных элементов историко-культурной среды объекта
культурного наследия;

проведение работ по озеленению и благоустройству территории объекта
культурного наследия;

проведение работ по обеспечению доступа к объекту культурного
наследия;

обеспечение мер пожарной безопасности;

обеспечение мер экологической безопасности;

ведение иной хозяйственной деятельности, не противоречащей
требованиям обеспечения сохранности объекта культурного наследия и
позволяющей обеспечить функционирование объекта культурного наследия в
современных условиях.

Приложение 3 к постановлению
Правительства Курганской области
от 21 декабря 2022 года № 390-1
«Об утверждении границ территорий
объектов культурного наследия»

Границы территории объекта культурного наследия регионального значения «Братская могила», расположенного по адресу: Курганская область, Шатровский район, с. Шатрово, перекресток улиц Ленина и Советская

1. Границами территории объекта культурного наследия регионального значения «Братская могила», расположенного по адресу: Курганская область, Шатровский район, с. Шатрово, перекресток улиц Ленина и Советская (далее - объект культурного наследия), являются линии, последовательно соединяющие точки 1 - 4.

2. Графическое описание границ территории объекта культурного наследия приведено в плане границ территории объекта культурного наследия в приложении к границам территории объекта культурного наследия.

3. Координаты характерных точек границ территории объекта культурного наследия приведены в таблице.

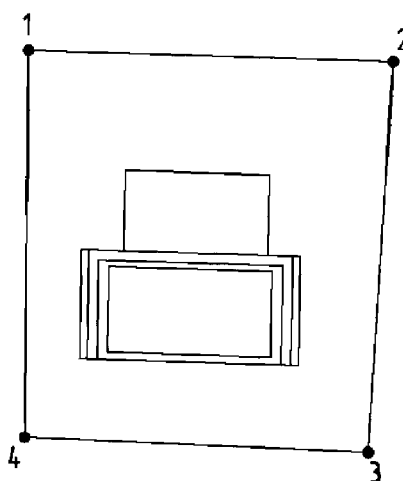
Таблица. Координаты характерных точек границ территории объекта культурного наследия

Раздел 1					
Сведения об объекте					
№ п/п	Характеристики объекта			Описание характеристик	
1	2			3	
1	Местоположение объекта			Курганская область, Шатровский район, с. Шатрово	
2	Площадь объекта +/- величина погрешности определения площади (P +/- Дельта P)			24 кв.м ± 1 кв.м	
3	Иные характеристики объекта			-	
Раздел 2					
Сведения о местоположении границ объекта					
1. Система координат МСК-45, зона 2					
2. Сведения о характерных точках границ объекта					
Обозначение характерных точек границ	Координаты, м		Метод определения координат характерной точки	Средняя квадратическая погрешность положения характерной точки (Mt), м	Описание обозначения точки на местности (при наличии)
	X	Y			
1	2	3	4	5	6

1	2	3	4	5	6
1	557522.26	2337462.27	метод спутниковых геодезических измерений (определений)	0.10	-
2	557522.11	2337467.09	метод спутниковых геодезических измерений (определений)	0.10	-
3	557516.94	2337466.76	метод спутниковых геодезических измерений (определений)	0.10	-
4	557517.15	2337462.22	метод спутниковых геодезических измерений (определений)	0.10	-
1	557522.26	2337462.27	метод спутниковых геодезических измерений (определений)	0.10	-

Приложение к границам территории
объекта культурного наследия
регионального значения «Братская
могила», расположенного по адресу:
Курганская область, Шатровский
район, с. Шатрово, перекресток улиц
Ленина и Советская

**План границ территории
объекта культурного наследия регионального значения «Братская могила»**



Условные обозначения	Масштаб
— - граница территории объекта культурного наследия • 1 - характерная точка и ее номер	1:100

Приложение 4 к постановлению
Правительства Курганской области
от 21 декабря 2022 года № 390-1
«Об утверждении границ территорий
объектов культурного наследия»

**Режим использования территории объекта культурного наследия
регионального значения «Братская могила», расположенного по адресу:
Курганская область, Шатровский район, с. Шатрово, перекресток улиц
Ленина и Советская**

Режим использования территории объекта культурного наследия
регионального значения «Братская могила», расположенного по адресу:
Курганская область, Шатровский район, с. Шатрово, перекресток улиц Ленина и
Советская (далее – объект культурного наследия):

- 1) в границах территории объекта культурного наследия запрещается:
 - строительство объектов капитального строительства;
 - увеличение объемно-пространственных характеристик существующих в границах территории объекта культурного наследия объектов капитального строительства;
 - проведение земляных, строительных, мелиоративных, хозяйственных и иных работ, ведущих к разрушению объекта культурного наследия, искажению его внешнего облика, нарушающих целостность объекта культурного наследия и создающих угрозу его повреждения, разрушения или уничтожения;
 - строительство инженерных коммуникаций;
 - устройство автостоянок;
 - размещение рекламных конструкций;
 - создание разрушающих вибрационных нагрузок динамическим воздействием на грунты в зоне их взаимодействия с объектом культурного наследия;
- 2) в границах территории объекта культурного наследия разрешается:
 - проведение работ по сохранению объекта культурного наследия;
 - воссоздание утраченных элементов историко-культурной среды объекта культурного наследия;
 - проведение работ по озеленению и благоустройству территории объекта культурного наследия;
 - проведение работ по обеспечению доступа к объекту культурного наследия;
 - обеспечение мер пожарной безопасности;
 - обеспечение мер экологической безопасности;
 - ведение иной хозяйственной деятельности, не противоречащей требованиям обеспечения сохранности объекта культурного наследия и позволяющей обеспечить функционирование объекта культурного наследия в современных условиях.

Приложение 5 к постановлению
Правительства Курганской области
от 21 декабря 2022 года № 390-1
«Об утверждении границ территорий
объектов культурного наследия»

Границы территории объекта культурного наследия регионального значения «Могила учителя Федосеева», расположенного по адресу: Курганская область, Шатровский район, село Шатрово

1. Границами территории объекта культурного наследия регионального значения «Могила учителя Федосеева», расположенного по адресу: Курганская область, Шатровский район, село Шатрово (далее - объект культурного наследия), являются линии, последовательно соединяющие точки 1 - 4.

2. Графическое описание границ территории объекта культурного наследия приведено в плане границ территории объекта культурного наследия в приложении к границам территории объекта культурного наследия.

3. Координаты характерных точек границ территории объекта культурного наследия приведены в таблице.

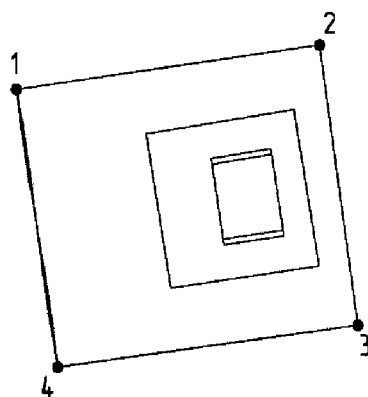
Таблица. Координаты характерных точек границ территории объекта культурного наследия

Раздел 1					
Сведения об объекте					
№ п/п	Характеристики объекта			Описание характеристик	
1	2			3	
1	Местоположение объекта			Курганская область, Шатровский район, с. Шатрово	
2	Площадь объекта +/- величина погрешности определения площади (P +/- Дельта P)			15 кв.м ± 1 кв.м	
3	Иные характеристики объекта			-	
Раздел 2					
Сведения о местоположении границ объекта					
1. Система координат МСК-45, зона 2					
2. Сведения о характерных точках границ объекта					
Обозначение характерных точек границ	Координаты, м		Метод определения координат характерной точки	Средняя квадратическая погрешность положения характерной точки (Mt), м	Описание обозначения точки на местности (при наличии)
	X	Y			
1	2	3	4	5	6

1	2	3	4	5	6
1	557199.94	2336793.19	метод спутниковых геодезических измерений (определений)	0.10	-
2	557200.52	2336797.20	метод спутниковых геодезических измерений (определений)	0.10	-
3	557196.81	2336797.71	метод спутниковых геодезических измерений (определений)	0.10	-
4	557196.26	2336793.74	метод спутниковых геодезических измерений (определений)	0.10	-
1	557199.94	2336793.19	метод спутниковых геодезических измерений (определений)	0.10	-

Приложение к границам территории
объекта культурного наследия
регионального значения «Могила
учителя Федосеева», расположенного
по адресу: Курганская область,
Шатровский район, село Шатрово

**План границ территории объекта культурного наследия
регионального значения «Могила учителя Федосеева»**



Условные обозначения		Масштаб
1	— граница территории объекта культурного наследия, характерная точка и ее номер	1 : 50

Приложение 6 к постановлению
Правительства Курганской области
от 21 декабря 2022 года № 390-1
«Об утверждении границ территорий
объектов культурного наследия»

**Режим использования территории объекта культурного наследия
регионального значения «Могила учителя Федосеева», расположенного по
адресу: Курганская область, Шатровский район, село Шатрово**

Режим использования территории объекта культурного наследия
регионального значения «Могила учителя Федосеева», расположенного по
адресу: Курганская область, Шатровский район, село Шатрово (далее - объект
культурного наследия):

- 1) в границах территории объекта культурного наследия запрещается:
 - строительство объектов капитального строительства;
 - увеличение объемно-пространственных характеристик существующих в границах территории объекта культурного наследия объектов капитального строительства;
 - проведение земляных, строительных, мелиоративных, хозяйственных и иных работ, ведущих к разрушению объекта культурного наследия, искажению его внешнего облика, нарушающих целостность объекта культурного наследия и создающих угрозу его повреждения, разрушения или уничтожения;
 - строительство инженерных коммуникаций;
 - устройство автостоянок;
 - размещение рекламных конструкций;
 - создание разрушающих вибрационных нагрузок динамическим воздействием на грунты в зоне их взаимодействия с объектом культурного наследия;
- 2) в границах территории объекта культурного наследия разрешается:
 - проведение работ по сохранению объекта культурного наследия;
 - воссоздание утраченных элементов историко-культурной среды объекта культурного наследия;
 - проведение работ по озеленению и благоустройству территории объекта культурного наследия;
 - проведение работ по обеспечению доступа к объекту культурного наследия;
 - обеспечение мер пожарной безопасности;
 - обеспечение мер экологической безопасности;
 - ведение иной хозяйственной деятельности, не противоречащей требованиям обеспечения сохранности объекта культурного наследия и позволяющей обеспечить функционирование объекта культурного наследия в современных условиях.

Приложение 7 к постановлению
Правительства Курганской области
от 21 декабря 2022 года № 390-1
«Об утверждении границ территорий
объектов культурного наследия»

Границы территории объекта культурного наследия регионального значения «Братская могила», расположенного по адресу: Курганская область, Варгашинский район, рабочий поселок Варгаши, в 65 метрах по направлению на северо-запад от ориентира жилой дом (адрес ориентира: р.п. Варгаши, ул. Героев, 11)

1. Границами территории объекта культурного наследия регионального значения «Братская могила», расположенного по адресу: Курганская область, Варгашинский район, рабочий поселок Варгаши, в 65 метрах по направлению на северо-запад от ориентира жилой дом (адрес ориентира: р.п. Варгаши, ул. Героев, 11) (далее - объект культурного наследия), являются линии, последовательно соединяющие точки 1 - 4.

2. Графическое описание границ территории объекта культурного наследия приведено в плане границ территории объекта культурного наследия в приложении к границам территории объекта культурного наследия.

3. Координаты характерных точек границ территории объекта культурного наследия приведены в таблице.

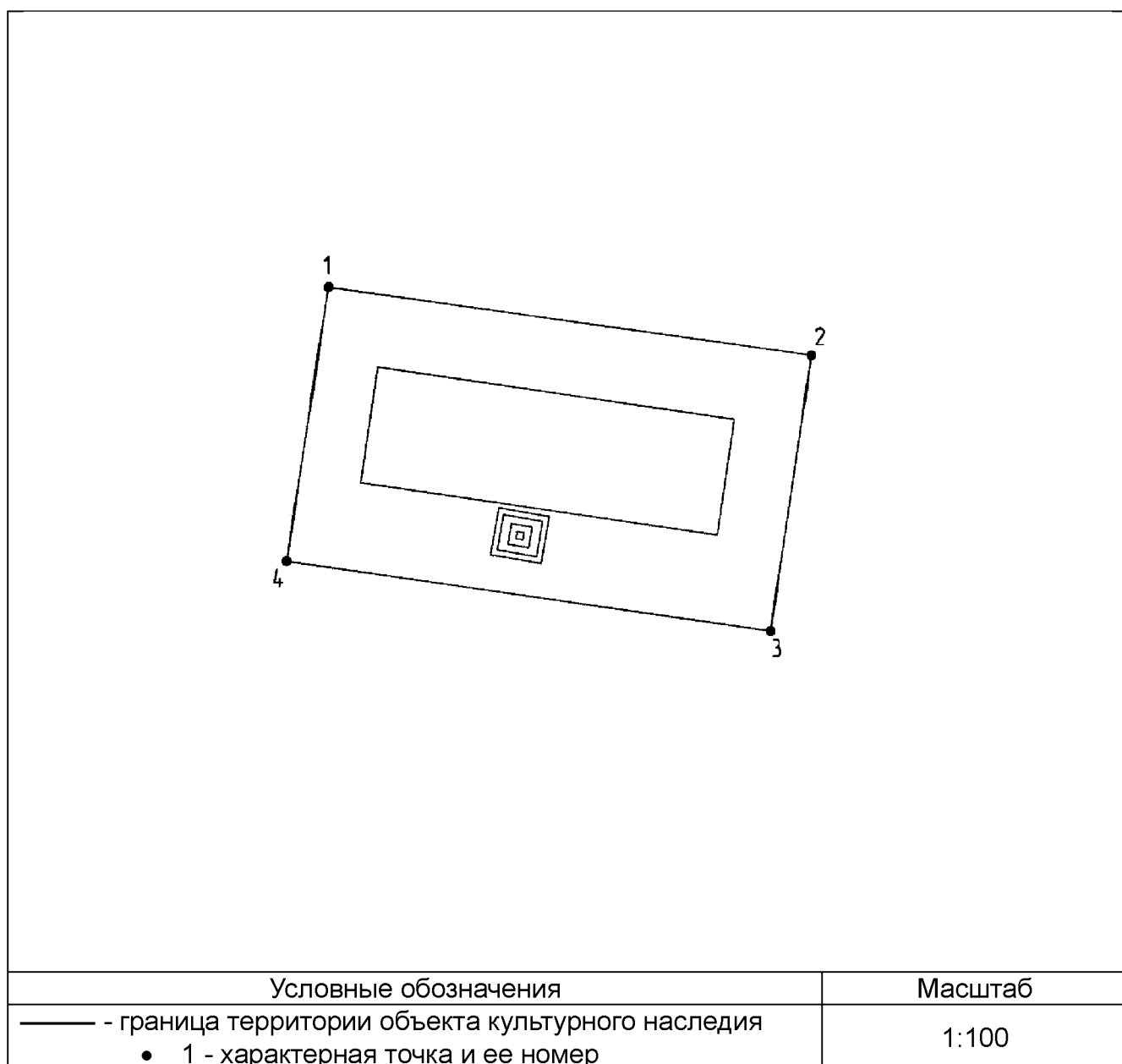
Таблица. Координаты характерных точек границ территории объекта культурного наследия

Раздел 1					
Сведения об объекте					
№ п/п	Характеристики объекта			Описание характеристик	
1	2			3	
1	Местоположение объекта			Курганская область, Варгашинский район, р.п. Варгаши	
2	Площадь объекта +/- величина погрешности определения площади (P +/- Дельта P)			33 кв.м ± 1 кв.м	
3	Иные характеристики объекта			-	
Раздел 2					
Сведения о местоположении границ объекта					
1. Система координат СК Варгаши					
2. Сведения о характерных точках границ объекта					
Обозначение характерных точек границ	Координаты, м		Метод определения координат характерной точки	Средняя квадратическая погрешность положения характерной точки (Mt), м	Описание обозначения точки на местности (при наличии)
	X	Y			
1	2	3	4	5	6

1	2	3	4	5	6
1	9467.95	8538.09	метод спутниковых геодезических измерений (определений)	0.10	-
2	9466.89	8545.63	метод спутниковых геодезических измерений (определений)	0.10	-
3	9462.58	8545.00	метод спутниковых геодезических измерений (определений)	0.10	-
4	9463.67	8537.43	метод спутниковых геодезических измерений (определений)	0.10	-
1	9467.95	8538.09	метод спутниковых геодезических измерений (определений)	0.10	-

Приложение к границам территории
объекта культурного наследия
регионального значения «Братская
могила», расположенного по адресу:
Курганская область, Варгашинский район,
рабочий поселок Варгаши, в 65 метрах по
направлению на северо-запад от
ориентира жилой дом (адрес ориентира:
р.п. Варгаши, ул. Героев, 11)

**План границ территории
объекта культурного наследия регионального значения «Братская могила»**



Приложение 8 к постановлению
Правительства Курганской области
от 21 декабря 2022 года № 390-1
«Об утверждении границ территорий
объектов культурного наследия»

**Режим использования территории объекта культурного наследия
регионального значения «Братская могила», расположенного по адресу:
Курганская область, Варгашинский район, рабочий поселок Варгаши,
в 65 метрах по направлению на северо-запад от ориентира жилой дом
(адрес ориентира: р.п. Варгаши, ул. Героев, 11)**

Режим использования территории объекта культурного наследия
регионального значения «Братская могила», расположенного по адресу:
Курганская область, Варгашинский район, рабочий поселок Варгаши,
в 65 метрах по направлению на северо-запад от ориентира жилой дом (адрес
ориентира: р.п. Варгаши, ул. Героев, 11) (далее - объект культурного наследия):

- 1) в границах территории объекта культурного наследия запрещается:
 - строительство объектов капитального строительства;
 - увеличение объемно-пространственных характеристик существующих в границах территории объекта культурного наследия объектов капитального строительства;
 - проведение земляных, строительных, мелиоративных, хозяйственных и иных работ, ведущих к разрушению объекта культурного наследия, искажению его внешнего облика, нарушающих целостность объекта культурного наследия и создающих угрозу его повреждения, разрушения или уничтожения;
 - строительство инженерных коммуникаций;
 - устройство автостоянок;
 - размещение рекламных конструкций;
 - создание разрушающих вибрационных нагрузок динамическим воздействием на грунты в зоне их взаимодействия с объектом культурного наследия;
- 2) в границах территории объекта культурного наследия разрешается:
 - проведение работ по сохранению объекта культурного наследия;
 - воссоздание утраченных элементов историко-культурной среды объекта культурного наследия;
 - проведение работ по озеленению и благоустройству территории объекта культурного наследия;
 - проведение работ по обеспечению доступа к объекту культурного наследия;
 - обеспечение мер пожарной безопасности;
 - обеспечение мер экологической безопасности;
 - ведение иной хозяйственной деятельности, не противоречащей требованиям обеспечения сохранности объекта культурного наследия и позволяющей обеспечить функционирование объекта культурного наследия в современных условиях.

Приложение 9 к постановлению
Правительства Курганской области
от 21 декабря 2022 года № 390-1
«Об утверждении границ территорий
объектов культурного наследия»

Границы территории объекта культурного наследия регионального значения «Братская могила», расположенного по адресу: Курганская область, Варгашинский район, поселок сельского типа Роза

1. Границами территории объекта культурного наследия регионального значения «Братская могила», расположенного по адресу: Курганская область, Варгашинский район, поселок сельского типа Роза (далее - объект культурного наследия), являются линии, последовательно соединяющие точки 1 – 4.

2. Графическое описание границ территории объекта культурного наследия приведено в плане границ территории объекта культурного наследия в приложении к границам территории объекта культурного наследия.

3. Координаты характерных точек границ территории объекта культурного наследия приведены в таблице.

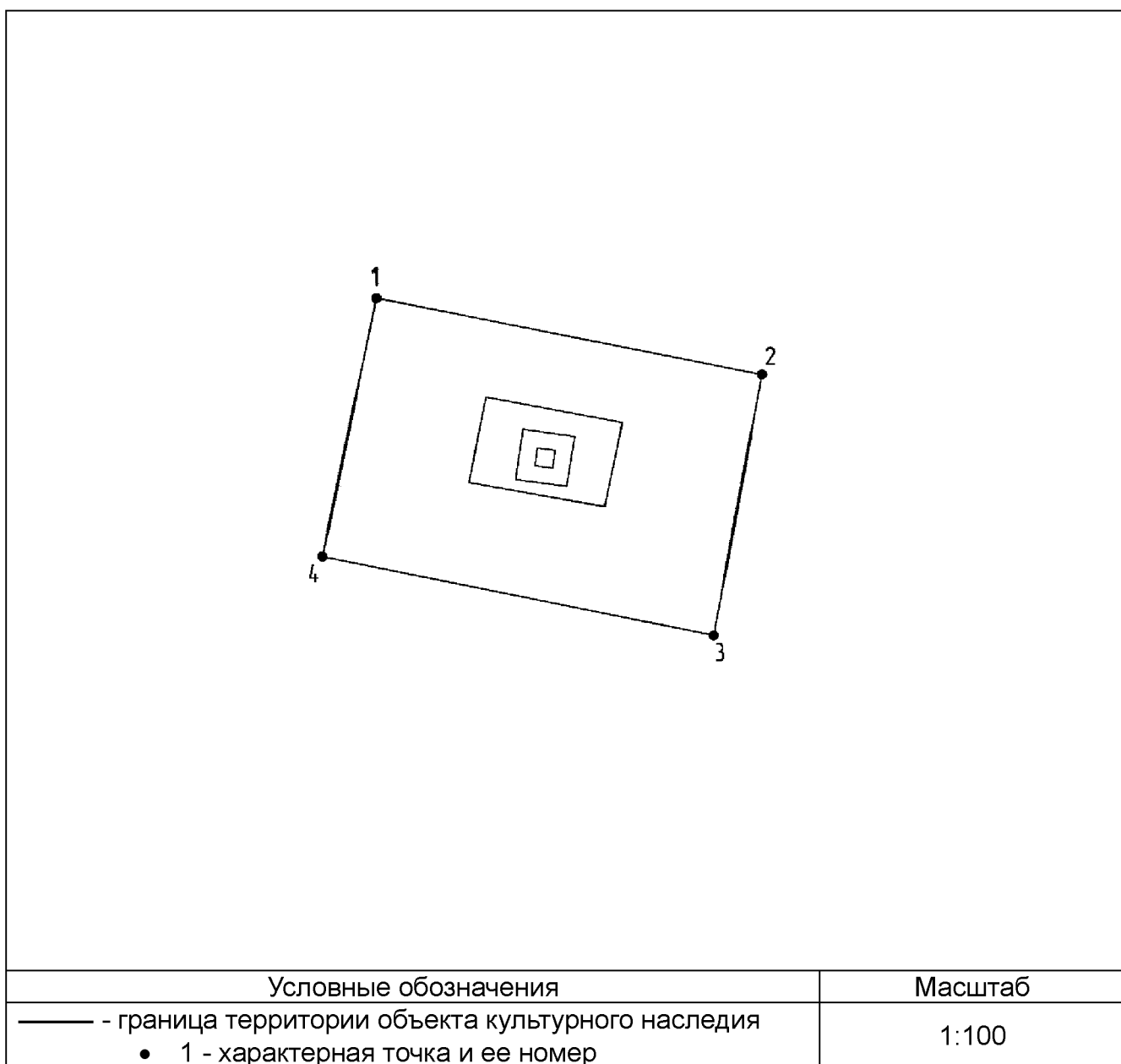
Таблица. Координаты характерных точек границ территории объекта культурного наследия

Раздел 1					
Сведения об объекте					
№ п/п	Характеристики объекта			Описание характеристик	
1	2			3	
1	Местоположение объекта			Курганская область, Варгашинский район, поселок сельского типа Роза	
2	Площадь объекта +/- величина погрешности определения площади (P +/- Дельта P)			25 кв.м ± 1 кв.м	
3	Иные характеристики объекта			-	
Раздел 2					
Сведения о местоположении границ объекта					
1. Система координат СК МСТ (Варгашинский)					
2. Сведения о характерных точках границ объекта					
Обозначение характерных точек границ	Координаты, м		Метод определения координат характерной точки	Средняя квадратическая погрешность положения характерной точки (Mt), м	Описание обозначения точки на местности (при наличии)
	X	Y			
1	2	3	4	5	6

1	2	3	4	5	6
1	6131428.97	7217121.00	метод спутниковых геодезических измерений (определений)	0.10	-
2	6131427.50	7217126.98	метод спутниковых геодезических измерений (определений)	0.10	-
3	6131423.45	7217126.03	метод спутниковых геодезических измерений (определений)	0.10	-
4	6131424.97	7217119.97	метод спутниковых геодезических измерений (определений)	0.10	-
1	6131428.97	7217121.00	метод спутниковых геодезических измерений (определений)	0.10	-

Приложение к границам территории
объекта культурного наследия
регионального значения «Братская
могила», расположенного по адресу:
Курганская область, Варгашинский
район, поселок сельского типа Роза

**План границ территории
объекта культурного наследия регионального значения «Братская могила»**



Приложение 10 к постановлению
Правительства Курганской области
от 21 декабря 2022 года № 390-1
«Об утверждении границ территорий
объектов культурного наследия»

**Режим использования территории объекта культурного наследия
регионального значения «Братская могила», расположенного по адресу:
Курганская область, Варгашинский район, поселок сельского типа Роза**

Режим использования территории объекта культурного наследия
регионального значения «Братская могила», расположенного по адресу:
Курганская область, Варгашинский район, поселок сельского типа Роза (далее -
объект культурного наследия):

- 1) в границах территории объекта культурного наследия запрещается:
 - строительство объектов капитального строительства;
 - увеличение объемно-пространственных характеристик существующих в границах территории объекта культурного наследия объектов капитального строительства;
 - проведение земляных, строительных, мелиоративных, хозяйственных и иных работ, ведущих к разрушению объекта культурного наследия, искажению его внешнего облика, нарушающих целостность объекта культурного наследия и создающих угрозу его повреждения, разрушения или уничтожения;
 - строительство инженерных коммуникаций;
 - устройство автостоянок;
 - размещение рекламных конструкций;
 - создание разрушающих вибрационных нагрузок динамическим воздействием на грунты в зоне их взаимодействия с объектом культурного наследия;
- 2) в границах территории объекта культурного наследия разрешается:
 - проведение работ по сохранению объекта культурного наследия;
 - воссоздание утраченных элементов историко-культурной среды объекта культурного наследия;
 - проведение работ по озеленению и благоустройству территории объекта культурного наследия;
 - проведение работ по обеспечению доступа к объекту культурного наследия;
 - обеспечение мер пожарной безопасности;
 - обеспечение мер экологической безопасности;
 - ведение иной хозяйственной деятельности, не противоречащей требованиям обеспечения сохранности объекта культурного наследия и позволяющей обеспечить функционирование объекта культурного наследия в современных условиях.

Приложение 11 к постановлению
Правительства Курганской области
от 21 декабря 2022 года № 390-1
«Об утверждении границ территорий
объектов культурного наследия»

Границы территории объекта культурного наследия регионального значения «Братская могила», расположенного по адресу: Курганская область, Макушинский район, г. Макушино, ул. Красная площадь, 6

1. Границами территории объекта культурного наследия регионального значения «Братская могила», расположенного по адресу: Курганская область, Макушинский район, г. Макушино, ул. Красная площадь, 6 (далее - объект культурного наследия), являются линии, последовательно соединяющие точки 1 – 4.

2. Графическое описание границ территории объекта культурного наследия приведено в плане границ территории объекта культурного наследия в приложении к границам территории объекта культурного наследия.

3. Координаты характерных точек границ территории объекта культурного наследия приведены в таблице.

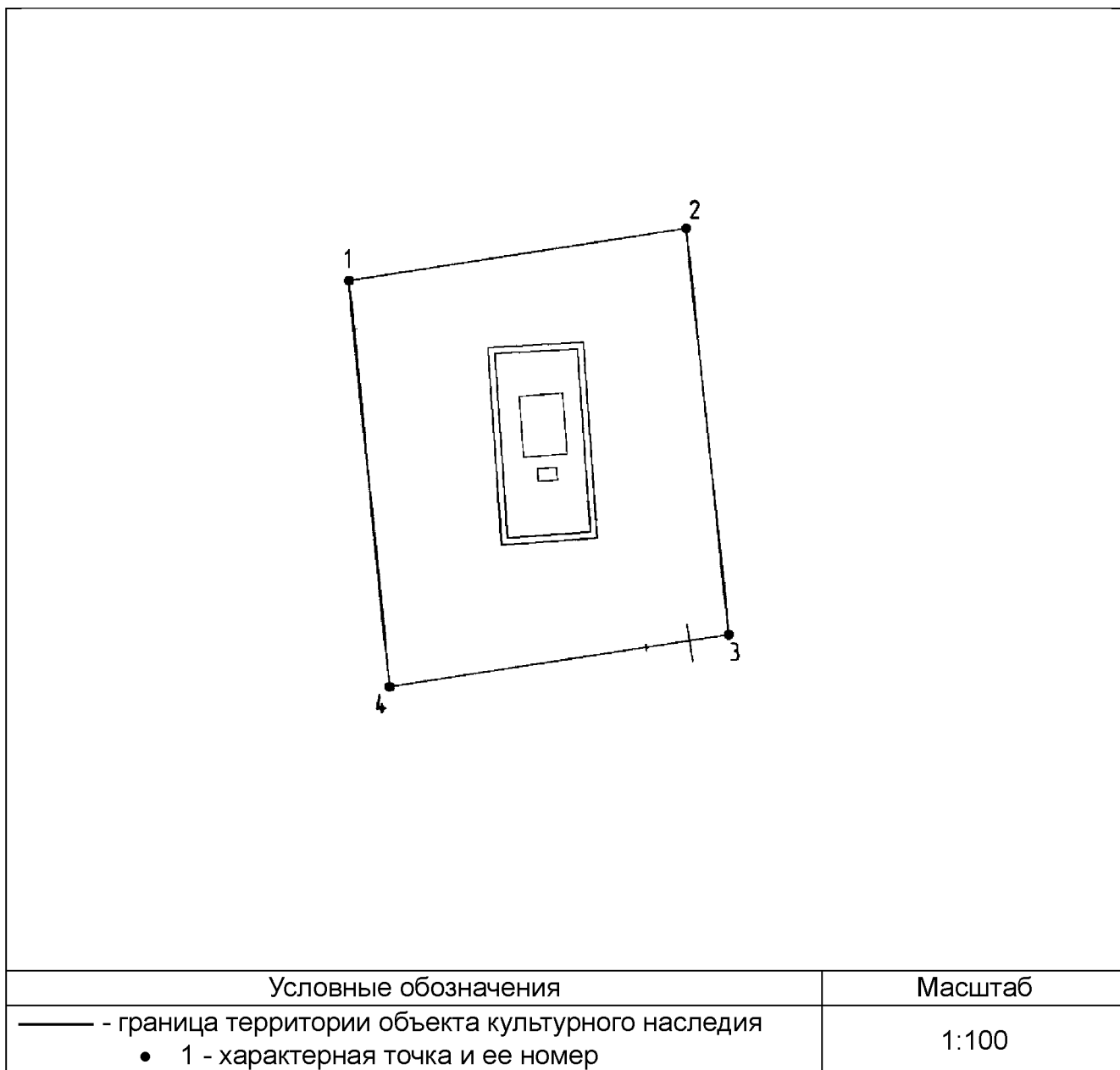
Таблица. Координаты характерных точек границ территории объекта культурного наследия

Раздел 1					
Сведения об объекте					
№ п/п	Характеристики объекта			Описание характеристик	
1	2			3	
1	Местоположение объекта			Курганская область, Макушинский район, город Макушино	
2	Площадь объекта +/- величина погрешности определения площади (P +/- Дельта P)			34 кв.м ± 1 кв.м	
3	Иные характеристики объекта			-	
Раздел 2					
Сведения о местоположении границ объекта					
1. Система координат СК Макушино					
2. Сведения о характерных точках границ объекта					
Обозначение характерных точек границ	Координаты, м		Метод определения координат характерной точки	Средняя квадратическая погрешность положения характерной точки (Mt), м	Описание обозначения точки на местности (при наличии)
	X	Y			
1	2	3	4	5	6

1	2	3	4	5	6
1	24714.60	24677.76	метод спутниковых геодезических измерений (определений)	0.10	-
2	24715.49	24683.00	метод спутниковых геодезических измерений (определений)	0.10	-
3	24709.16	24683.76	метод спутниковых геодезических измерений (определений)	0.10	-
4	24708.27	24678.48	метод спутниковых геодезических измерений (определений)	0.10	-
1	24714.60	24677.76	метод спутниковых геодезических измерений (определений)	0.10	-

Приложение к границам территории
объекта культурного наследия
регионального значения «Братская
могила», расположенного по адресу:
Курганская область, Макушинский
район, г. Макушино, ул. Красная
площадь, 6

**План границ территории
объекта культурного наследия регионального значения «Братская могила»**



Приложение 12 к постановлению
Правительства Курганской области
от 21 декабря 2022 года № 390-1
«Об утверждении границ территорий
объектов культурного наследия»

**Режим использования территории объекта культурного наследия
регионального значения «Братская могила», расположенного по адресу:
Курганская область, Макушинский район, г. Макушино,
ул. Красная площадь, 6**

Режим использования территории объекта культурного наследия
регионального значения «Братская могила», расположенного по адресу:
Курганская область, Макушинский район, г. Макушино, ул. Красная площадь, 6
(далее – объект культурного наследия):

- 1) в границах территории объекта культурного наследия запрещается:
 - строительство объектов капитального строительства;
 - увеличение объемно-пространственных характеристик существующих в границах территории объекта культурного наследия объектов капитального строительства;
 - проведение земляных, строительных, мелиоративных, хозяйственных и иных работ, ведущих к разрушению объекта культурного наследия, искажению его внешнего облика, нарушающих целостность объекта культурного наследия и создающих угрозу его повреждения, разрушения или уничтожения;
 - строительство инженерных коммуникаций;
 - устройство автостоянок;
 - размещение рекламных конструкций;
 - создание разрушающих вибрационных нагрузок динамическим воздействием на грунты в зоне их взаимодействия с объектом культурного наследия;
- 2) в границах территории объекта культурного наследия разрешается:
 - проведение работ по сохранению объекта культурного наследия;
 - воссоздание утраченных элементов историко-культурной среды объекта культурного наследия;
 - проведение работ по озеленению и благоустройству территории объекта культурного наследия;
 - проведение работ по обеспечению доступа к объекту культурного наследия;
 - обеспечение мер пожарной безопасности;
 - обеспечение мер экологической безопасности;
 - ведение иной хозяйственной деятельности, не противоречащей требованиям обеспечения сохранности объекта культурного наследия и позволяющей обеспечить функционирование объекта культурного наследия в современных условиях.

Приложение 13 к постановлению
Правительства Курганской области
от 21 декабря 2022 года № 390-1
«Об утверждении границ территорий
объектов культурного наследия»

Границы территории объекта культурного наследия регионального значения «Братская могила, умерших от ран в Кособродском эвакогоспитале в годы Великой Отечественной войны», расположенного по адресу: Курганская область, Каргапольский район, р.п. Красный Октябрь, кладбище

1. Границами территории объекта культурного наследия регионального значения «Братская могила, умерших от ран в Кособродском эвакогоспитале в годы Великой Отечественной войны», расположенного по адресу: Курганская область, Каргапольский район, р.п. Красный Октябрь, кладбище (далее - объект культурного наследия), являются линии, последовательно соединяющие точки 1 - 4.

2. Графическое описание границ территории объекта культурного наследия приведено в плане границ территории объекта культурного наследия в приложении к границам территории объекта культурного наследия.

3. Координаты характерных точек границ территории объекта культурного наследия приведены в таблице.

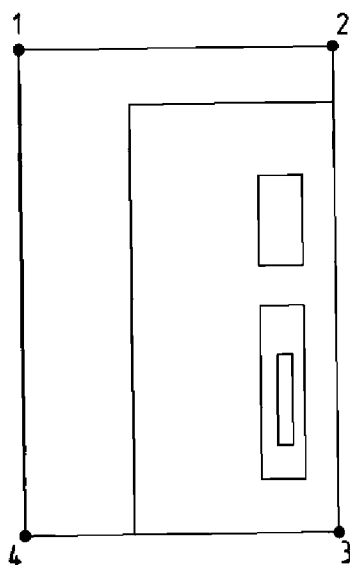
Таблица. Координаты характерных точек границ территории объекта культурного наследия

Раздел 1					
Сведения об объекте					
№ п/п	Характеристики объекта		Описание характеристик		
1	2		3		
1	Местоположение объекта		Курганская область, Каргапольский район, р.п. Красный Октябрь		
2	Площадь объекта +/- величина погрешности определения площади (P +/- Дельта P)		27 кв.м ± 1 кв.м		
3	Иные характеристики объекта		-		
Раздел 2					
Сведения о местоположении границ объекта					
1. Система координат МСК-45, зона 2					
2. Сведения о характерных точках границ объекта					
Обозначение характерных точек границ	Координаты, м		Метод определения координат характерной точки	Средняя квадратическая погрешность положения характерной точки (Mt), м	Описание обозначения точки на местности (при наличии)
	X	Y			
1	2	3	4	5	6

1	2	3	4	5	6
1	458061.68	2348135.54	метод спутниковых геодезических измерений (определений)	0.10	-
2	458061.73	2348139.69	метод спутниковых геодезических измерений (определений)	0.10	-
3	458055.30	2348139.77	метод спутниковых геодезических измерений (определений)	0.10	-
4	458055.25	2348135.62	метод спутниковых геодезических измерений (определений)	0.10	-
1	458061.68	2348135.54	метод спутниковых геодезических измерений (определений)	0.10	-

Приложение к границам территории
объекта культурного наследия
регионального значения «Братская
могила, умерших от ран в Кособродском
эвакогоспитале в годы Великой
отечественной войны», расположенного
по адресу: Курганская область,
Каргапольский район, р.п. Красный
Октябрь, кладбище

**План границ территории объекта культурного наследия регионального
значения «Братская могила, умерших от ран в Кособродском
эвакогоспитале в годы Великой отечественной войны»**



Условные обозначения	Масштаб
— - граница территории объекта культурного наследия • 1 - характерная точка и ее номер	1:100

Приложение 14 к постановлению
Правительства Курганской области
от 21 декабря 2022 года № 390-1
«Об утверждении границ территорий
объектов культурного наследия»

**Режим использования территории объекта культурного наследия
регионального значения «Братская могила, умерших от ран в
Кособродском эвакогоспитале в годы Великой Отечественной войны»,
расположенного по адресу: Курганская область, Каргапольский район,
р.п. Красный Октябрь, кладбище**

Режим использования территории объекта культурного наследия
регионального значения «Братская могила, умерших от ран в Кособродском
эвакогоспитале в годы Великой Отечественной войны», расположенного по
адресу: Курганская область, Каргапольский район, р.п. Красный Октябрь,
кладбище (далее – объект культурного наследия):

- 1) в границах территории объекта культурного наследия запрещается:
 - строительство объектов капитального строительства;
 - увеличение объемно-пространственных характеристик существующих в границах территории объекта культурного наследия объектов капитального строительства;
 - проведение земляных, строительных, мелиоративных, хозяйственных и иных работ, ведущих к разрушению объекта культурного наследия, искажению его внешнего облика, нарушающих целостность объекта культурного наследия и создающих угрозу его повреждения, разрушения или уничтожения;
 - строительство инженерных коммуникаций;
 - устройство автостоянок;
 - размещение рекламных конструкций;
 - создание разрушающих вибрационных нагрузок динамическим воздействием на грунты в зоне их взаимодействия с объектом культурного наследия;
- 2) в границах территории объекта культурного наследия разрешается:
 - проведение работ по сохранению объекта культурного наследия;
 - воссоздание утраченных элементов историко-культурной среды объекта культурного наследия;
 - проведение работ по озеленению и благоустройству территории объекта культурного наследия;
 - проведение работ по обеспечению доступа к объекту культурного наследия;
 - обеспечение мер пожарной безопасности;
 - обеспечение мер экологической безопасности;
 - ведение иной хозяйственной деятельности, не противоречащей требованиям обеспечения сохранности объекта культурного наследия и позволяющей обеспечить функционирование объекта культурного наследия в современных условиях.

Приложение 15 к постановлению
Правительства Курганской области
от 21 декабря 2022 года № 390-1
«Об утверждении границ территорий
объектов культурного наследия»

Границы территории объекта культурного наследия регионального значения «Братская могила», расположенного по адресу: Курганская область, Каргапольский район, с. Чаши

1. Границами территории объекта культурного наследия регионального значения «Братская могила», расположенного по адресу: Курганская область, Каргапольский район, с. Чаши (далее - объект культурного наследия), являются линии, последовательно соединяющие точки 1 - 4.

2. Графическое описание границ территории объекта культурного наследия приведено в плане границ территории объекта культурного наследия в приложении к границам территории объекта культурного наследия.

3. Координаты характерных точек границ территории объекта культурного наследия приведены в таблице.

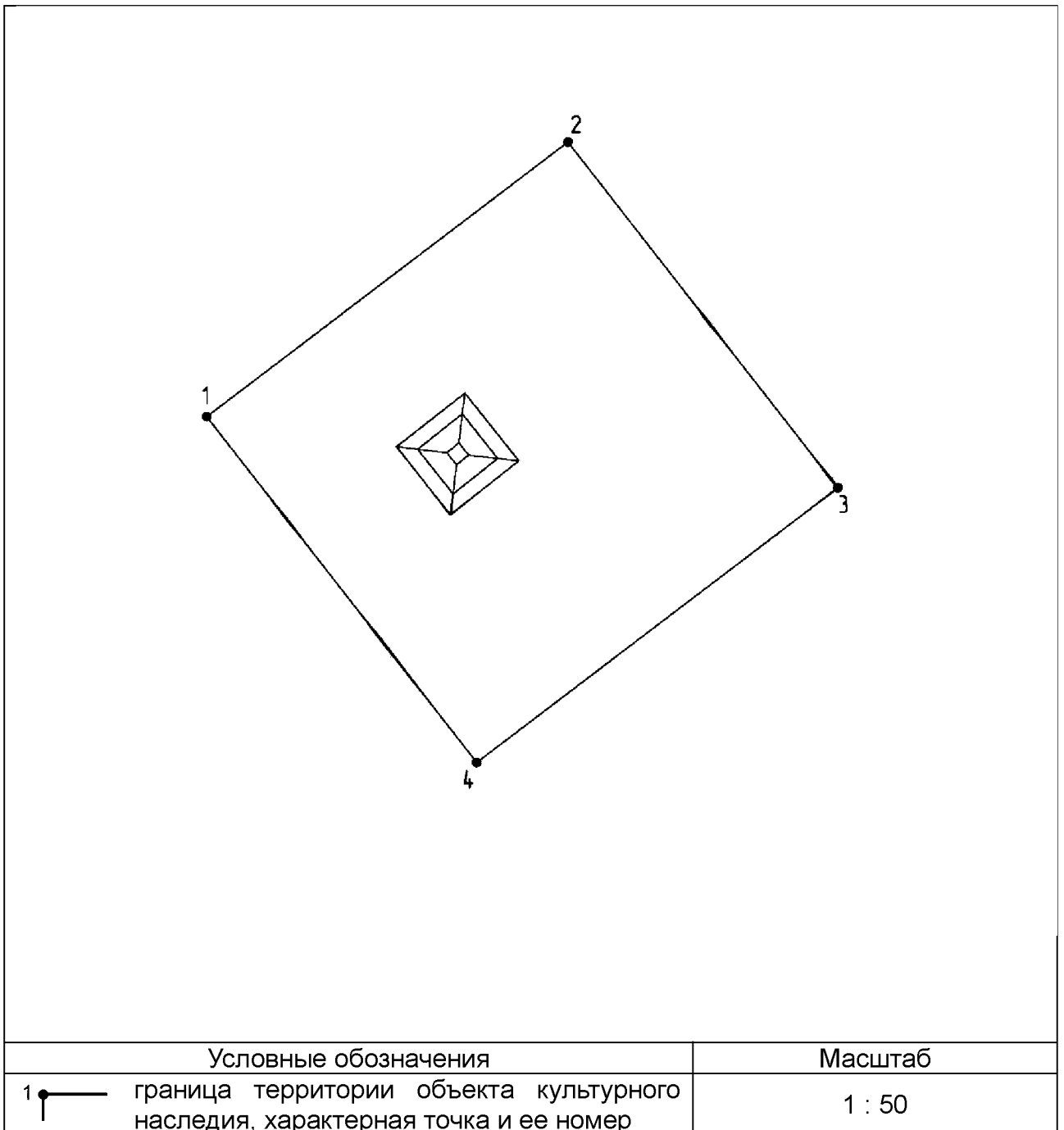
Таблица. Координаты характерных точек границ территории объекта культурного наследия

Раздел 1					
Сведения об объекте					
№ п/п	Характеристики объекта			Описание характеристик	
1	2			3	
1	Местоположение объекта			Курганская область, Каргапольский район, с. Чаши	
2	Площадь объекта +/- величина погрешности определения площади (P +/- Дельта P)			52кв.м ± 1кв.м	
3	Иные характеристики объекта			-	
Раздел 2					
Сведения о местоположении границ объекта					
1. Система координат МСК-45, зона 2					
2. Сведения о характерных точках границ объекта					
Обозначение характерных точек границ	Координаты, м		Метод определения координат характерной точки	Средняя квадратическая погрешность положения характерной точки (Mt), м	Описание обозначения точки на местности (при наличии)
	X	Y			
1	2	3	4	5	6

1	2	3	4	5	6
1	488163.12	2352681.72	метод спутниковых геодезических измерений (определений)	0.10	-
2	488167.55	2352687.54	метод спутниковых геодезических измерений (определений)	0.10	-
3	488161.97	2352691.90	метод спутниковых геодезических измерений (определений)	0.10	-
4	488157.54	2352686.08	метод спутниковых геодезических измерений (определений)	0.10	-
1	488163.12	2352681.72	метод спутниковых геодезических измерений (определений)	0.10	-

Приложение к границам территории
объекта культурного наследия
регионального значения «Братская
могила», расположенного по адресу:
Курганская область, Каргапольский
район, с. Чаши

**План границ территории
объекта культурного наследия регионального значения «Братская могила»**



Приложение 16 к постановлению
Правительства Курганской области
от 21 декабря 2022 года № 390-1
«Об утверждении границ территорий
объектов культурного наследия»

**Режим использования территории объекта культурного наследия
регионального значения «Братская могила», расположенного по адресу:
Курганская область, Каргапольский район, с. Чаши**

Режим использования территории объекта культурного наследия
регионального значения «Братская могила», расположенного по адресу:
Курганская область, Каргапольский район, с. Чаши (далее - объект культурного
наследия):

- 1) в границах территории объекта культурного наследия запрещается:
 - строительство объектов капитального строительства;
 - увеличение объемно-пространственных характеристик существующих в границах территории объекта культурного наследия объектов капитального строительства;
 - проведение земляных, строительных, мелиоративных, хозяйственных и иных работ, ведущих к разрушению объекта культурного наследия, искажению его внешнего облика, нарушающих целостность объекта культурного наследия и создающих угрозу его повреждения, разрушения или уничтожения;
 - строительство инженерных коммуникаций;
 - устройство автостоянок;
 - размещение рекламных конструкций;
 - создание разрушающих вибрационных нагрузок динамическим воздействием на грунты в зоне их взаимодействия с объектом культурного наследия;
- 2) в границах территории объекта культурного наследия разрешается:
 - проведение работ по сохранению объекта культурного наследия;
 - воссоздание утраченных элементов историко-культурной среды объекта культурного наследия;
 - проведение работ по озеленению и благоустройству территории объекта культурного наследия;
 - проведение работ по обеспечению доступа к объекту культурного наследия;
 - обеспечение мер пожарной безопасности;
 - обеспечение мер экологической безопасности;
 - ведение иной хозяйственной деятельности, не противоречащей требованиям обеспечения сохранности объекта культурного наследия и позволяющей обеспечить функционирование объекта культурного наследия в современных условиях.

Приложение 17 к постановлению
Правительства Курганской области
от 21 декабря 2022 года № 390-1
«Об утверждении границ территорий
объектов культурного наследия»

Границы территории объекта культурного наследия регионального значения «Братская могила», расположенного по адресу: Курганская область, Звериноголовский район, с. Звериноголовское, «Гражданское кладбище»

1. Границами территории объекта культурного наследия регионального значения «Братская могила», расположенного по адресу: Курганская область, Звериноголовский район, с. Звериноголовское, «Гражданское кладбище» (далее - объект культурного наследия), являются линии, последовательно соединяющие точки 1 - 4.

2. Графическое описание границ территории объекта культурного наследия приведено в плане границ территории объекта культурного наследия в приложении к границам территории объекта культурного наследия.

3. Координаты характерных точек границ территории объекта культурного наследия приведены в таблице.

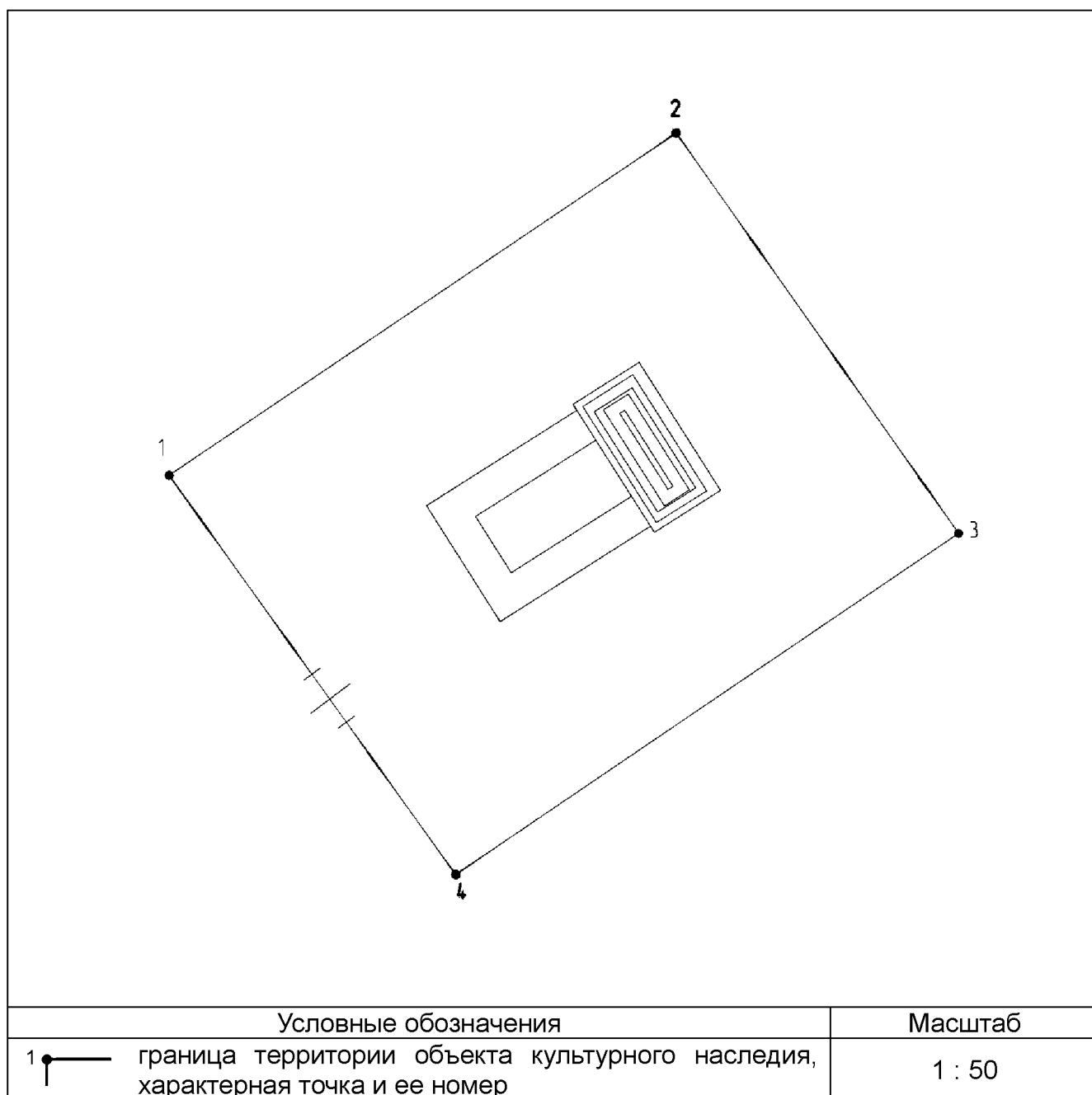
Таблица. Координаты характерных точек границ территории объекта культурного наследия

Раздел 1					
Сведения об объекте					
№ п/п	Характеристики объекта			Описание характеристик	
1	2			3	
1	Местоположение объекта			Курганская область, Звериноголовский район, с. Звериноголовское	
2	Площадь объекта +/- величина погрешности определения площади (P +/- Дельта P)			21 кв.м ± 1 кв.м	
3	Иные характеристики объекта			-	
Раздел 2					
Сведения о местоположении границ объекта					
1. Система координат СК Звериноголовское					
2. Сведения о характерных точках границ объекта					
Обозначение характерных точек границ	Координаты, м		Метод определения координат характерной точки	Средняя квадратическая погрешность положения характерной точки (Mt), м	Описание обозначения точки на местности (при наличии)
	X	Y			
1	2	3	4	5	6

1	2	3	4	5	6
1	-2724.45	-2157.76	метод спутниковых геодезических измерений (определений)	0.10	-
2	-2721.56	-2153.48	метод спутниковых геодезических измерений (определений)	0.10	-
3	-2724.94	-2151.11	метод спутниковых геодезических измерений (определений)	0.10	-
4	-2727.82	-2155.34	метод спутниковых геодезических измерений (определений)	0.10	-
1	-2724.45	-2157.76	метод спутниковых геодезических измерений (определений)	0.10	-

Приложение к границам территории
объекта культурного наследия
регионального значения «Братская
могила», расположенного по адресу:
Курганская область, Звериноголовский
район, с. Звериноголовское,
«Гражданское кладбище»

**План границ территории
объекта культурного наследия регионального значения «Братская могила»**



Приложение 18 к постановлению
Правительства Курганской области
от 21 декабря 2022 года № 390-1
«Об утверждении границ территорий
объектов культурного наследия»

**Режим использования территории объекта культурного наследия
регионального значения «Братская могила», расположенного по адресу:
Курганская область, Звериноголовский район, с. Звериноголовское,
«Гражданское кладбище»**

Режим использования территории объекта культурного наследия
регионального значения «Братская могила», расположенного по адресу:
Курганская область, Звериноголовский район, с. Звериноголовское,
«Гражданское кладбище» (далее - объект культурного наследия):

1) в границах территории объекта культурного наследия запрещается:
строительство объектов капитального строительства;
увеличение объемно-пространственных характеристик существующих в
границах территории объекта культурного наследия объектов капитального
строительства;

проведение земляных, строительных, мелиоративных, хозяйственных и
иных работ, ведущих к разрушению объекта культурного наследия, искажению
его внешнего облика, нарушающих целостность объекта культурного наследия и
создающих угрозу его повреждения, разрушения или уничтожения;

строительство инженерных коммуникаций;

устройство автостоянок;

размещение рекламных конструкций;

создание разрушающих вибрационных нагрузок динамическим
воздействием на грунты в зоне их взаимодействия с объектом культурного
наследия;

2) в границах территории объекта культурного наследия разрешается:

проведение работ по сохранению объекта культурного наследия;

воссоздание утраченных элементов историко-культурной среды объекта
культурного наследия;

проведение работ по озеленению и благоустройству территории объекта
культурного наследия;

проведение работ по обеспечению доступа к объекту культурного
наследия;

обеспечение мер пожарной безопасности;

обеспечение мер экологической безопасности;

ведение иной хозяйственной деятельности, не противоречащей
требованиям обеспечения сохранности объекта культурного наследия и
позволяющей обеспечить функционирование объекта культурного наследия в
современных условиях.