



ПРАВИТЕЛЬСТВО КУРГАНСКОЙ ОБЛАСТИ
ДЕПАРТАМЕНТ ИМУЩЕСТВЕННЫХ И
ЗЕМЕЛЬНЫХ ОТНОШЕНИЙ КУРГАНСКОЙ ОБЛАСТИ

ПОСТАНОВЛЕНИЕ

от 21 июня 2019 года № 22-п
г. Курган

Об установлении публичного сервитута на часть земельного участка площадью 187 кв. м входящую в состав земельного участка с кадастровым номером 45:06:000000:2155 площадью 52678 кв. м в границах полосы отвода автомобильной дороги «Екатеринбург-Шадринск-Курган»-Чаши-Бралгина в Каргапольском районе, находящегося по адресу: Курганская область, Каргапольский район, в границах Северного сельсовета, в целях размещения ВЛ 10 кВ Л-5 ПС Першино, инв. № 204002897

На основании заявления Публичного акционерного общества «Сибирско-Уральская энергетическая компания» об установлении публичного сервитута в отношении земельных участков в границах полос отвода автомобильных дорог (за исключением частных автомобильных дорог) в целях прокладки, переноса, переустройства инженерных коммуникаций и их эксплуатации от 07 июня 2019 года, в соответствии со статьей 25 Федерального закона от 8 ноября 2007 года № 257-ФЗ «Об автомобильных дорогах и о дорожной деятельности в Российской Федерации и о внесении изменений в отдельные законодательные акты Российской Федерации», Приказом Министерства транспорта Российской Федерации от 17 октября 2012 года № 373 «Об утверждении Порядка подачи и рассмотрения заявления об установлении публичного сервитута в отношении земельных участков в границах полос отвода автомобильных дорог (за исключением частных автомобильных дорог) в целях прокладки, переноса, переустройства инженерных коммуникаций и их эксплуатации, а также требований к составу документов, прилагаемых к заявлению об установлении такого публичного сервитута, и требований к содержанию решения об установлении такого публичного сервитута» и Законом Курганской области от 28 декабря 2011 года № 98 «Об управлении и распоряжении землями и земельными участками на территории Курганской области» Департамент имущественных и земельных отношений Курганской области ПОСТАНОВЛЯЕТ:

1. Установить публичный сервитут на часть земельного участка площадью 187 кв. м входящую в состав земельного участка с кадастровым

номером 45:06:000000:2155 площадью 52678 кв. м в границах полосы отвода автомобильной дороги «Екатеринбург-Шадринск-Курган» -Чаши-Бралгина в Каргапольском районе, находящегося по адресу: Курганская область, Каргапольский район, в границах Северного сельсовета, согласно приложению к настоящему постановлению, в интересах Публичного акционерного общества «Сибирско-Уральская энергетическая компания».

Цель установления публичного сервитута: размещение ВЛ 10 кВ Л-5 ПС Першино, инв. № 204002897.

Срок действия публичного сервитута: 49 лет.

Годовой размер платы за публичный сервитут 0 рублей 18 копеек (42142,4 x 0,12/100 x 0,3550/100).

2. Отделу аренды управления имущественных и земельных отношений Департамента имущественных и земельных отношений Курганской области в течение одного рабочего дня с момента принятия решения об установлении публичного сервитута направить копию этого решения, заверенного в установленном порядке, по почтовому адресу заявителя, а также в орган, осуществляющий государственный кадастровый учет.

3. Публичному акционерному обществу «Сибирско-Уральская энергетическая компания»:

1) использовать часть земельного участка в соответствии с целью, указанной в пункте 1 настоящего постановления, способами, не наносящими вред окружающей среде, в том числе, земле как природному объекту, не допускать действий, приводящих к ухудшению качественных характеристик земель, экологической обстановки в границах земель и прилегающей территории;

2) в случае, если использование части земельного участка приведет к порче либо уничтожению плодородного слоя почвы в границах части земельного участка, указанного в пункте 1 настоящего постановления, привести данную часть земельного участка в состояние, пригодное для её использования в соответствии с разрешенным использованием, выполнить необходимые работы по рекультивации части земельного участка, после прекращения действия сервитута;

3) до начала работ на земельном участке заключить соглашение, предусматривающее размер платы за установление публичного сервитута в отношении части земельного участка с лицом, которому земельный участок в границах полосы отвода автомобильной дороги предоставлен на праве постоянного (бессрочного) пользования;


4) в случае преобразования юридического лица, изменения его наименования или местонахождения подать заявление о внесении изменений в решение об установлении публичного сервитута с приложением документов, подтверждающих указанные изменения;

5) в соответствии с пунктом 4.14 статьи 25 Федерального закона от 8 ноября 2007 года № 257-ФЗ «Об автомобильных дорогах и о дорожной деятельности в Российской Федерации и о внесении изменений в отдельные законодательные акты Российской Федерации» осуществить государственную регистрацию сервитута.

4. Опубликовать настоящее постановление в установленном порядке и разместить на официальном сайте Департамента имущественных и земельных отношений Курганской области в информационно-телекоммуникационной сети «Интернет».

5. Контроль за исполнением настоящего постановления возложить на заместителя директора Департамента имущественных и земельных отношений Курганской области — начальника управления имущественных и земельных отношений.

Директор Департамента имущественных и земельных отношений Курганской области



Л.В. Галченко

Приложение к постановлению
Департамента имущественных и
земельных отношений
Курганской области
от 21 июля 2019 года № 22-н
«Об установлении публичного сервитута на
часть земельного участка площадью 187
кв. м входящую в состав земельного
участка с кадастровым номером
45:06:000000:2155 площадью 52678 кв. м
в границах полосы отвода автомобильной
дороги «Екатеринбург-Шадринск-Курган»-
Чаши-Бралгина в Каргапольском районе,
находящегося по адресу: Курганская
область, Каргапольский район, в границах
Северного сельсовета, в целях
размещения ВЛ 10 кВ Л-5 ПС Першино,
инв. № 204002897»

Схема размещения объекта - ВЛ 10 кВ Л-5 ПС Першино, инв. № 204002897

Размещение объекта на земельном участке с кадастровым номером 45:06:000000:2155 полосы отвода автомобильной дороги «Екатеринбург-Шадринск-Курган»-Чаши-Бралгина в Каргапольском районе в масштабе 1:500 (при пересечении инженерными коммуникациями автомобильной дороги) отражено на схеме.

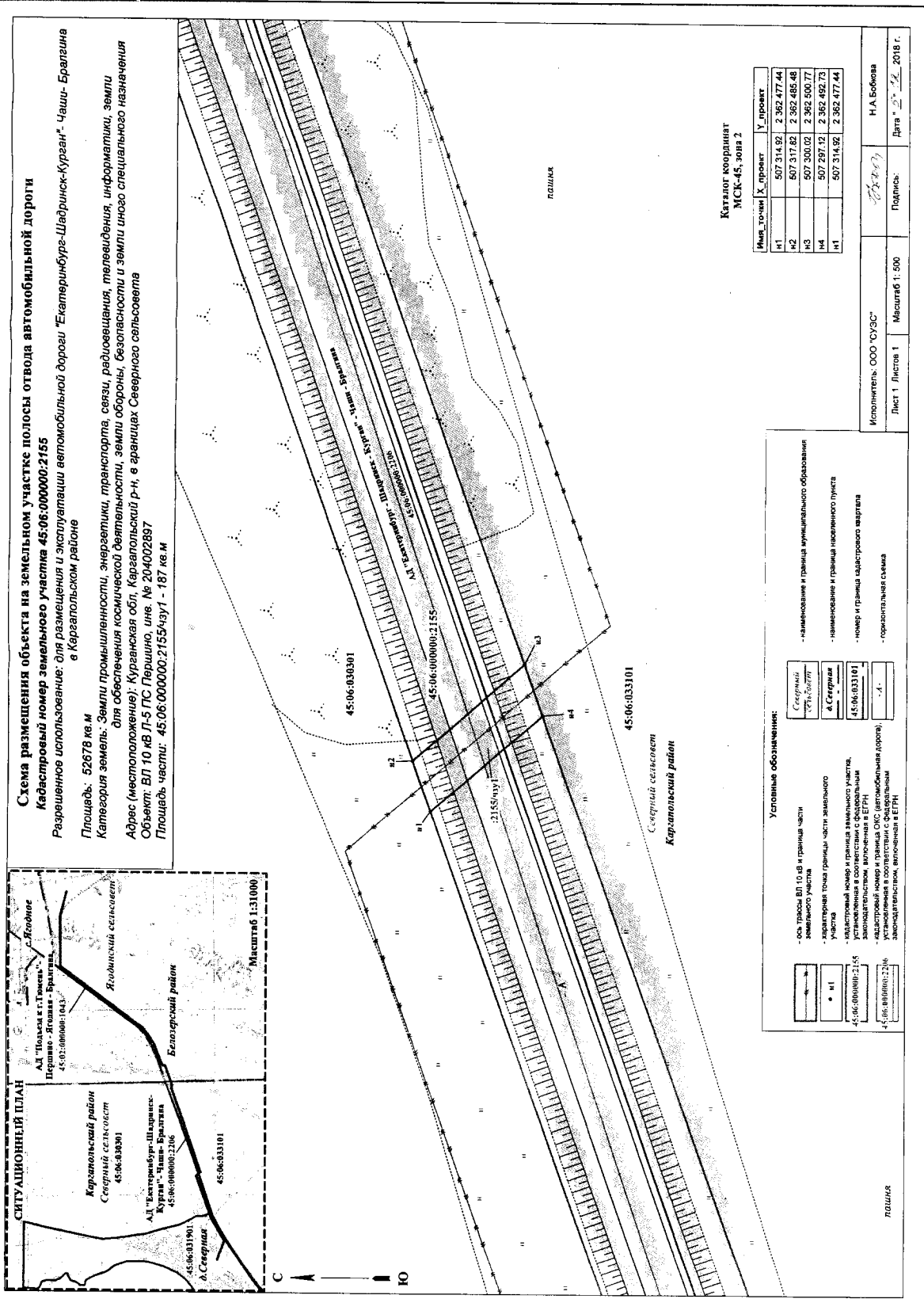
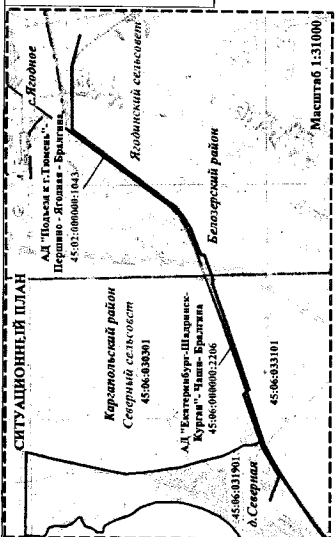


Схема размещения объекта на земельном участке полосы отвода автомобильной дороги
Кадастровый номер земельного участка 45:06:000000:2155
 Разрешенное использование: для размещения и эксплуатации автомобильной дороги "Екатеринбург-Шедрикск-Кураган"- Чаши- Браталына в Карагольском районе

Площадь: 62678 кв.м
 Категория земель: Земли промышленности, энергетики, транспорта, связи, радиовещания, телевидения, информатики, земли для обеспечения космической деятельности, земли обороны, безопасности и земли иного специального назначения
 Адрес (местоположение): Кураганская обл, Карагольский р-н, в границах Северного сельсовета
 Объект: ВЛ 10 кВ Л-5 ПС Першино, шне. № 204002897
 Площадь части: 45:06:000000:2155/кузуг1 - 187 кв.м



Каталог координат
 МСК-45, зона 2

Имя точки	X проект	Y проект
И1	507 314.92	2 362 477.44
И2	507 317.62	2 362 485.48
И3	507 300.02	2 362 500.77
И4	507 297.12	2 362 492.73
И1	507 314.92	2 362 477.44

- Условные обозначения:**
- ось трассы ВЛ 10 кВ и граница части земельного участка
 - характеристика токи границы части земельного участка
 - кадастровый номер и граница земельного участка, установленная в соответствии с федеральным законом от 24.07.2007 № 207-ФЗ "О кадастровой деятельности" и в соответствии с Общероссийским классификатором объектов недвижимости (ОКОН)
 - граница земельного участка, установленная в соответствии с федеральным законом от 24.07.2007 № 207-ФЗ "О кадастровой деятельности" и в соответствии с Общероссийским классификатором объектов недвижимости (ОКОН)
- Северный сельсовет Карагольский район**
- наименование и граница муниципального образования
 - наименование и граница населенного пункта
 - номер и граница кадастрового квартала
 - граница кадастрового квартала

Исполнитель: ООО "СУС" _____
 Лист 1 из 1
 Масштаб 1:500
 Подпись: _____
 Дата: 2018 г.