

Государственная регистрация:  
« 20 » ноября 2024 года  
№ 240510051

ПРАВИТЕЛЬСТВО КУРГАНСКОЙ ОБЛАСТИ  
ДЕПАРТАМЕНТ ИМУЩЕСТВЕННЫХ И  
ЗЕМЕЛЬНЫХ ОТНОШЕНИЙ КУРГАНСКОЙ ОБЛАСТИ

## ПОСТАНОВЛЕНИЕ

от 20 ноября 2024 года № 51-п  
г. Курган

### Об установлении публичного сервитута

В соответствии с главой V<sup>7</sup> Земельного кодекса Российской Федерации, постановлением Правительства Российской Федерации от 20 ноября 2000 года № 878 «Об утверждении Правил охраны газораспределительных сетей», постановлением Губернатора Курганской области от 22 апреля 2021 года № 38 «Об утверждении региональной программы газификации Курганской области на 2021 - 2025 годы», техническим условиям № 68 от 19 августа 2022 года, согласно которым точка подключения определена в «Газопровод межпоселковый от ГРС «Альменево» – до с. Малышево, с. Альменево, Альменевского района Курганской области» и на основании ходатайства акционерного общества «Газпром Газораспределение Курган» (ОГРН 1064501181106, ИНН 4501126386) Департамент имущественных и земельных отношений Курганской области ПОСТАНОВЛЯЕТ:

1. Установить публичный сервитут сроком на 49 лет в отношении земель и земельных участков по перечню согласно приложению 1 к настоящему постановлению в целях размещения объектов системы газоснабжения – Строительство линейного объекта системы газоснабжения регионального значения - «Сеть газораспределения с. Малышево, Альменевского района Курганской области» (далее - публичный сервитут).

2. Утвердить границы публичного сервитута согласно приложению 2.

3. Определить, что срок, в течение которого использование земельных участков, указанных в пункте 1 настоящего постановления, и (или) расположенных на них объектов недвижимого имущества в соответствии с их разрешенным использованием будет невозможно или существенно затруднено в связи с осуществлением публичного сервитута составляет 11 месяцев.

4. График проведения работ при осуществлении деятельности, для обеспечения которой устанавливается публичный сервитут, в отношении земель или земельных участков, находящихся в государственной или муниципальной собственности и не предоставленных гражданам или юридическим лицам, принять согласно графику работы Акционерного общества «Газпром газораспределение Курган».

Завершить работы не позднее окончания срока публичного сервитута, установленного пунктом 1 настоящего постановления.

5. Акционерному обществу «Газпром газораспределение Курган»:

1) обеспечить приведение земельных участков, указанных в пункте 1 настоящего постановления, в состояние, пригодное для их использования в соответствии с видом

разрешенного использования, в сроки, предусмотренные пунктом 8 статьи 39<sup>50</sup> Земельного кодекса Российской Федерации;

2) внести плату за публичный сервитут в отношении земель или земельных участков, находящихся в государственной или муниципальной собственности и не предоставленных гражданам или юридическим лицам, в срок не позднее шести месяцев со дня принятия настоящего постановления единовременным платежом в размере 0,1 процента кадастровой стоимости указанных земельных участков за весь срок публичного сервитута.

6. Обеспечить в течение пяти рабочих дней со дня принятия настоящего постановления исполнение пункта 7 статьи 39<sup>43</sup> Земельного кодекса Российской Федерации.

7. Опубликовать настоящее постановление в установленном порядке и разместить на официальном сайте Департамента имущественных и земельных отношений Курганской области в информационно-телекоммуникационной сети «Интернет».

8. Контроль за исполнением настоящего постановления возложить на заместителя директора Департамента имущественных и земельных отношений Курганской области - начальника управления имущественных и земельных отношений.

Директор Департамента имущественных и земельных отношений Курганской области



Я.Б. Юрина

Приложение 1 к постановлению  
 Департамента имущественных и  
 земельных отношений Курганской области  
 от 20 ноября 2024 года № 51-н  
 «Об установлении публичного сервитута»

**Перечень земель и земельных участков, в отношении которых  
 устанавливается публичный сервитут**

№ п/п	Кадастровый номер	Адрес земельного участка
1	2	3
1.	45:01:000000:512	Местоположение установлено относительно ориентира, расположенного в границах участка. Почтовый адрес ориентира: Курганская область, Альменевский район, с. Малышево
2.	45:01:000000:837	Местоположение установлено относительно ориентира, расположенного в границах участка. Почтовый адрес ориентира: Курганская область, район Альменевский, с. Малышево
3.	45:01:020601:461	Местоположение установлено относительно ориентира, расположенного в границах участка. Почтовый адрес ориентира: Россия, Курганская область, район Альменевский, с. Малышево, ул. Набережная, д. 1 Д
4.	45:01:000000:662	Местоположение установлено относительно ориентира, расположенного в границах участка. Почтовый адрес ориентира: Россия, Курганская область, Альменевский район, с. Малышево, ул. Советская, № 1 Д
5.	45:01:020601:458	Местоположение установлено относительно ориентира, расположенного в границах участка. Почтовый адрес ориентира: Курганская область, район Альменевский, с. Малышево, ул. Труда, д. 1Д
6.	45:01:020601:459	Местоположение установлено относительно ориентира, расположенного в границах участка. Почтовый адрес ориентира: Россия, Курганская область, Альменевский район, с. Малышево, ул. Рабочая, № 1 Д
7.	45:01:020601:457	Местоположение установлено относительно ориентира, расположенного в границах участка. Почтовый адрес ориентира: Россия, Курганская область, Альменевский район, с. Малышево, ул. Свободы, № 1 Д
8.	45:01:020601:628	Курганская область, Альменевский район, с. Малышево
9.	45:01:020601:629	Курганская область, район Альменевский, с. Малышево
10.	45:01:020601:460	Местоположение установлено относительно ориентира, расположенного в границах участка. Почтовый адрес ориентира: Россия, Курганская область, Альменевский район, с. Малышево, ул. Новая, № 1 Д
11.	45:01:020601:449	Местоположение установлено относительно ориентира, расположенного в границах участка. Почтовый адрес ориентира: Россия, Курганская область, Альменевский район, с. Малышево, ул. Центральная, 5
12.	45:01:020601:48	Местоположение установлено относительно ориентира, расположенного в границах участка. Ориентир жилой дом. Почтовый адрес ориентира: обл. Курганская, район Альменевский, с. Малышево, ул. Труда, дом 7-1
13.	45:01:020601:49	Местоположение установлено относительно ориентира, расположенного в границах участка. Ориентир жилой дом. Почтовый адрес ориентира: обл. Курганская, район Альменевский, с. Малышево, ул. Труда, дом 7-2
14.	45:01:020601:58	Местоположение установлено относительно ориентира, расположенного в границах участка. Ориентир жилой дом. Почтовый адрес ориентира: обл. Курганская, район Альменевский, с. Малышево, ул. Труда, дом 19-1
15.	45:01:020601:56	Местоположение установлено относительно ориентира, расположенного в границах участка. Ориентир жилой дом. Почтовый адрес ориентира: обл. Курганская, район Альменевский, с. Малышево, ул. Труда, дом 19-2
16.	45:01:020601:60	Местоположение установлено относительно ориентира, расположенного в границах участка. Ориентир жилой дом. Почтовый адрес ориентира: обл. Курганская, район Альменевский, с. Малышево, ул. Труда, дом 21-2
17.	45:01:020601:47	Местоположение установлено относительно ориентира, расположенного в границах участка. Почтовый адрес ориентира: обл. Курганская, район Альменевский, с. Малышево, ул. Труда, дом 29-2

№ п/п	Кадастровый номер	Адрес земельного участка
1	2	3
18.	45:01:020601:438	Местоположение установлено относительно ориентира, расположенного в границах участка. Почтовый адрес ориентира: Курганская область, Альменевский район, с. Малышево, ул. Свободы, 11, кв. 2
19.	45:01:020601:109	Местоположение установлено относительно ориентира, расположенного в границах участка. Ориентир жилой дом. Почтовый адрес ориентира: обл. Курганская, район Альменевский, с. Малышево, ул. Свободы, дом 17-2
20.	45:01:020601:28	Местоположение установлено относительно ориентира, расположенного в границах участка. Ориентир жилой дом. Почтовый адрес ориентира: обл. Курганская, район Альменевский, с. Малышево, ул. Рабочая, дом 2-1
21.	45:01:020601:631	Курганская область, муниципальный округ Альменевский, село Малышево, улица Центральная, дом 15
22.	45:01:020601:639	Российская Федерация, Курганская область, Альменевский район, с. Малышево, ул. Центральная, д. 15а
23.	45:01:020601:7	Местоположение установлено относительно ориентира, расположенного в границах участка. Почтовый адрес ориентира: Курганская обл, район Альменевский, с. Малышево, ул. Новая, 5
24.	45:01:020602:154	Российская Федерация, Курганская область, муниципальный округ Альменевский, село Малышево, улица Школьная, земельный участок 6
25.	45:01:020601:135	Местоположение установлено относительно ориентира, расположенного в границах участка. Ориентир жилой дом. Почтовый адрес ориентира: обл. Курганская, район Альменевский, с. Малышево, ул. Школьная, дом 3
26.	45:01:020601:144	Местоположение установлено относительно ориентира, расположенного в границах участка. Почтовый адрес ориентира: Курганская обл, район Альменевский, с. Малышево, ул. Центральная, дом 7
27.	45:01:020601	Курганская область, Альменевский район
28.	45:01:020602	Курганская область, Альменевский район

Приложение 2 к постановлению  
 Департамента имущественных и  
 земельных отношений Курганской области  
 от 20 ноября 2024 года № 59-н  
 «Об установлении публичного сервитута»

## Границы публичного сервитута

### 1. Описание местоположения границ

«Сеть газораспределения с. Малышево, Альменевского района Курганской области»	
Местоположение объекта	Курганская область, Альменевский район, с. Малышево
Система координат	МСК-45, зона 2
Метод определения координат характерной точки	метод спутниковых геодезических измерений (определений)
Кадастровый квартал	45:01:020601
	45:01:020602
Земельные участки	45:01:000000:512
	45:01:000000:837
	45:01:020601:461
	45:01:000000:662
	45:01:020601:458
	45:01:020601:459
	45:01:020601:457
	45:01:020601:628
	45:01:020601:629
	45:01:020601:460
	45:01:020601:449
	45:01:020601:48
	45:01:020601:49
	45:01:020601:58
	45:01:020601:56
	45:01:020601:60
	45:01:020601:47
	45:01:020601:438
	45:01:020601:109
	45:01:020601:28
45:01:020601:631	
45:01:020601:639	
45:01:020601:7	
45:01:020602:154	
45:01:020601:135	
45:01:020601:144	
Общая площадь публичного сервитута	30180 кв.м.
в т.ч. в границах кварталов (гос. собственность)	45:01:020601- 9660 кв.м.
	45:01:020602- 1678 кв.м.
в т.ч. в границах земельных участков	45:01:000000:512- 15830 кв.м
	45:01:000000:837- 682 кв.м.
	45:01:020601:461- 308 кв.м.
	45:01:000000:662- 259 кв.м.
	45:01:020601:458- 29 кв.м.
	45:01:020601:459- 15 кв.м.
45:01:020601:457- 25 кв.м.	

«Сеть газораспределения с. Малышево, Альменевского района Курганской области»	
Местоположение объекта	Курганская область, Альменевский район, с. Малышево
Система координат	МСК-45, зона 2
Метод определения координат характерной точки	метод спутниковых геодезических измерений (определений)
	45:01:020601:628- 102 кв.м.
	45:01:020601:629- 4 кв.м.
	45:01:020601:460- 1138 кв.м.
	45:01:020601:449- 286 кв.м.
	45:01:020601:48- 8 кв.м.
	45:01:020601:49- 9 кв.м.
	45:01:020601:58- 7 кв.м.
	45:01:020601:56- 7 кв.м.
	45:01:020601:60- 9 кв.м.
	45:01:020601:47- 11 кв.м.
	45:01:020601:438- 5 кв.м.
	45:01:020601:109- 4 кв.м.
	45:01:020601:28- 6 кв.м.
	45:01:020601:631- 46 кв.м.
	45:01:020601:639- 24 кв.м.
	45:01:020601:7- 6 кв.м.
	45:01:020602:154- 6 кв.м.
	45:01:020601:135- 5 кв.м.
	45:01:020601:144- 11 кв.м.

Сведения о характерных точках границ			
Обозначение характерных точек границ	Координаты, м		Средняя квадратическая погрешность положения характерной точки (Mt), м
	X	Y	
1	2	3	4
н1	380801.08	2260465.38	0.10
н2	380806.80	2260470.55	0.10
н3	380803.83	2260473.40	0.10
н4	380799.44	2260469.30	0.10
н5	380795.67	2260469.11	0.10
н6	380724.78	2260531.51	0.10
н7	380712.34	2260540.87	0.10
н8	380634.95	2260564.04	0.10
н9	380629.76	2260564.65	0.10
н10	380631.15	2260587.48	0.10
н11	380636.25	2260587.41	0.10
н12	380636.32	2260591.45	0.10
н13	380631.42	2260591.48	0.10
н14	380632.45	2260605.23	0.10
н15	380636.97	2260604.82	0.10
н16	380637.23	2260608.93	0.10
н17	380632.75	2260609.23	0.10
н18	380633.44	2260618.28	0.10
н19	380637.43	2260618.29	0.10
н20	380637.59	2260622.31	0.10
н21	380633.72	2260622.28	0.10
н22	380634.64	2260636.77	0.10
н23	380639.25	2260636.33	0.10
н24	380639.31	2260640.40	0.10
н25	380634.87	2260640.77	0.10
н26	380640.80	2260751.08	0.10
н27	380645.13	2260750.85	0.10
н28	380645.36	2260754.79	0.10
н29	380641.02	2260755.09	0.10
н30	380641.77	2260769.06	0.10
н31	380646.21	2260768.59	0.10
н32	380646.48	2260772.66	0.10
н33	380641.99	2260773.06	0.10
н34	380642.17	2260776.48	0.10
н35	380640.47	2260776.63	0.10
н36	380638.15	2260776.77	0.10
н37	380625.78	2260565.10	0.10
н38	380602.99	2260567.42	0.10
н39	380598.80	2260572.97	0.10
н40	380580.93	2260576.13	0.10
н41	380565.96	2260579.44	0.10
н42	380546.99	2260581.74	0.10
н43	380495.31	2260592.68	0.10
н44	380492.98	2260594.02	0.10
н45	380492.55	2260599.53	0.10
н46	380491.49	2260614.49	0.10
н47	380489.91	2260616.26	0.10
н48	380489.91	2260621.44	0.10
н49	380494.94	2260620.96	0.10
н50	380495.41	2260624.87	0.10
н51	380489.98	2260625.45	0.10
н52	380490.22	2260634.00	0.10
н53	380491.46	2260663.90	0.10
н54	380497.61	2260663.03	0.10

Сведения о характерных точках границ			
Обозначение характерных точек границ	Координаты, м		Средняя квадратическая погрешность положения характерной точки (Mt), м
	X	Y	
1	2	3	4
н55	380498.21	2260667.10	0.10
н56	380491.66	2260667.92	0.10
н57	380491.87	2260676.68	0.10
н58	380495.84	2260681.26	0.10
н59	380500.74	2260680.64	0.10
н60	380501.11	2260684.68	0.10
н61	380496.69	2260685.17	0.10
н62	380498.90	2260726.15	0.10
н63	380502.81	2260726.31	0.10
н64	380503.21	2260730.38	0.10
н65	380499.10	2260730.16	0.10
н66	380499.76	2260744.40	0.10
н67	380504.00	2260744.15	0.10
н68	380503.97	2260748.12	0.10
н69	380499.94	2260748.40	0.10
н70	380500.61	2260762.05	0.10
н71	380504.56	2260762.19	0.10
н72	380504.73	2260766.19	0.10
н73	380500.83	2260766.06	0.10
н74	380501.59	2260778.97	0.10
н75	380506.79	2260778.97	0.10
н76	380506.89	2260782.88	0.10
н77	380501.83	2260782.97	0.10
н78	380501.94	2260784.89	0.10
н79	380498.03	2260785.02	0.10
н80	380493.05	2260694.13	0.10
н81	380480.76	2260694.74	0.10
н82	380484.79	2260784.02	0.10
н83	380480.55	2260784.21	0.10
н84	380480.58	2260782.96	0.10
н85	380470.01	2260783.37	0.10
н86	380469.84	2260779.34	0.10
н87	380480.38	2260778.96	0.10
н88	380479.63	2260763.57	0.10
н89	380469.39	2260764.08	0.10
н90	380469.16	2260760.01	0.10
н91	380479.45	2260759.57	0.10
н92	380478.75	2260742.41	0.10
н93	380469.26	2260742.34	0.10
н94	380469.13	2260738.26	0.10
н95	380478.58	2260738.41	0.10
н96	380477.82	2260719.63	0.10
н97	380468.43	2260719.57	0.10
н98	380468.23	2260715.56	0.10
н99	380477.65	2260715.63	0.10
н100	380476.60	2260690.94	0.10
н101	380492.87	2260690.13	0.10
н102	380492.64	2260683.67	0.10
н103	380487.93	2260678.24	0.10
н104	380485.91	2260614.74	0.10
н105	380489.24	2260610.97	0.10
н106	380488.16	2260593.56	0.10
н107	380467.11	2260596.17	0.10
н108	380462.56	2260600.51	0.10
н109	380446.61	2260605.92	0.10
н110	380450.20	2260619.85	0.10
н111	380446.12	2260620.58	0.10
н112	380442.80	2260607.21	0.10



Сведения о характерных точках границ			
Обозначение характерных точек границ	Координаты, м		Средняя квадратическая погрешность положения характерной точки (Mt), м
	X	Y	
1	2	3	4
н113	380437.13	2260609.13	0.10
н114	380400.99	2260617.81	0.10
н115	380403.53	2260630.01	0.10
н116	380399.63	2260630.80	0.10
н117	380397.10	2260618.75	0.10
н118	380375.91	2260623.84	0.10
н119	380357.46	2260625.73	0.10
н120	380358.27	2260630.84	0.10
н121	380357.21	2260634.43	0.10
н122	380358.07	2260638.68	0.10
н123	380356.29	2260639.02	0.10
н124	380354.07	2260639.42	0.10
н125	380353.11	2260634.21	0.10
н126	380354.17	2260630.58	0.10
н127	380353.46	2260626.08	0.10
н128	380336.62	2260627.29	0.10
н129	380334.32	2260626.72	0.10
н130	380334.93	2260640.43	0.10
н131	380330.86	2260641.19	0.10
н132	380330.27	2260625.57	0.10
н133	380307.41	2260617.49	0.10
н134	380301.63	2260589.14	0.10
н135	380288.38	2260592.23	0.10
н136	380292.37	2260609.94	0.10
н137	380296.60	2260634.27	0.10
н138	380309.86	2260632.42	0.10
н139	380320.47	2260702.27	0.10
н140	380334.84	2260699.99	0.10
н141	380335.63	2260703.68	0.10
н142	380322.60	2260706.12	0.10
н143	380321.07	2260706.22	0.10
н144	380327.08	2260745.77	0.10
н145	380342.40	2260743.87	0.10
н146	380345.14	2260741.82	0.10
н147	380345.77	2260746.25	0.10
н148	380344.06	2260747.69	0.10
н149	380327.68	2260749.72	0.10
н150	380334.06	2260792.39	0.10
н151	380346.88	2260790.47	0.10
н152	380347.49	2260794.45	0.10
н153	380334.29	2260796.40	0.10
н154	380338.86	2260872.46	0.10
н155	380372.63	2260871.22	0.10
н156	380371.69	2260853.39	0.10
н157	380375.79	2260853.52	0.10
н158	380376.63	2260871.07	0.10
н159	380505.69	2260866.00	0.10
н160	380505.99	2260870.20	0.10
н161	380512.84	2260884.94	0.10
н162	380512.95	2260890.89	0.10
н163	380510.57	2260890.92	0.10
н164	380509.04	2260890.92	0.10
н165	380509.19	2260888.42	0.10
н166	380508.84	2260885.82	0.10
н167	380501.69	2260870.35	0.10
н168	380472.27	2260871.36	0.10
н169	380472.49	2260891.43	0.10
н170	380468.45	2260891.65	0.10

Сведения о характерных точках границ			
Обозначение характерных точек границ	Координаты, м		Средняя квадратическая погрешность положения характерной точки (Mt), м
	X	Y	
1	2	3	4
н171	380468.27	2260871.52	0.10
н172	380338.97	2260876.46	0.10
н173	380338.86	2260893.94	0.10
н174	380336.04	2260925.53	0.10
н175	380345.07	2260925.76	0.10
н176	380344.91	2260929.79	0.10
н177	380335.58	2260929.43	0.10
н178	380334.90	2260935.12	0.10
н179	380333.03	2260968.03	0.10
н180	380334.13	2261014.12	0.10
н181	380334.29	2261017.29	0.10
н182	380336.92	2261016.94	0.10
н183	380337.30	2261019.43	0.10
н184	380337.38	2261021.04	0.10
н185	380334.46	2261021.30	0.10
н186	380334.88	2261034.91	0.10
н187	380335.14	2261042.96	0.10
н188	380367.25	2261211.86	0.10
н189	380377.28	2261209.15	0.10
н190	380378.08	2261213.19	0.10
н191	380368.15	2261215.76	0.10
н192	380373.91	2261236.63	0.10
н193	380376.48	2261240.92	0.10
н194	380384.41	2261237.24	0.10
н195	380386.07	2261241.11	0.10
н196	380378.54	2261244.38	0.10
н197	380379.87	2261246.60	0.10
н198	380377.43	2261247.97	0.10
н199	380376.86	2261248.16	0.10
н200	380370.21	2261238.27	0.10
н201	380363.74	2261214.81	0.10
н202	380356.49	2261176.68	0.10
н203	380347.31	2261178.06	0.10
н204	380346.29	2261174.19	0.10
н205	380355.74	2261172.74	0.10
н206	380331.16	2261043.40	0.10
н207	380330.95	2261037.26	0.10
н208	380316.86	2261039.22	0.10
н209	380315.96	2261035.32	0.10
н210	380330.83	2261033.24	0.10
н211	380330.37	2261016.57	0.10
н212	380311.81	2261020.24	0.10
н213	380310.85	2261016.32	0.10
н214	380330.26	2261012.52	0.10
н215	380329.03	2260967.95	0.10
н216	380329.83	2260955.31	0.10
н217	380317.48	2260954.56	0.10
н218	380312.68	2260961.53	0.10
н219	380312.67	2260954.38	0.10
н220	380315.44	2260950.44	0.10
н221	380330.15	2260951.32	0.10
н222	380334.86	2260893.78	0.10
н223	380334.01	2260857.33	0.10
н224	380324.43	2260858.06	0.10
н225	380319.83	2260862.01	0.10
н226	380319.03	2260857.65	0.10
н227	380322.63	2260854.18	0.10
н228	380333.79	2260853.34	0.10

Сведения о характерных точках границ			
Обозначение характерных точек границ	Координаты, м		Средняя квадратическая погрешность положения характерной точки (Mt), м
	X	Y	
1	2	3	4
н229	380330.88	2260801.45	0.10
н230	380330.02	2260791.72	0.10
н231	380315.87	2260704.97	0.10
н232	380306.55	2260636.78	0.10
н233	380293.43	2260638.80	0.10
н234	380288.43	2260610.64	0.10
н235	380284.50	2260593.18	0.10
н236	380283.13	2260593.53	0.10
н237	380236.11	2260580.78	0.10
н238	380204.66	2260581.29	0.10
н239	380205.44	2260610.05	0.10
н240	380201.07	2260610.25	0.10
н241	380200.38	2260584.91	0.10
н242	380190.29	2260585.49	0.10
н243	380190.16	2260581.52	0.10
н244	380177.37	2260581.73	0.10
н245	380188.84	2260731.10	0.10
н246	380194.67	2260730.67	0.10
н247	380195.00	2260734.57	0.10
н248	380189.14	2260735.08	0.10
н249	380197.67	2260847.16	0.10
н250	380219.89	2260842.26	0.10
н251	380220.41	2260846.37	0.10
н252	380197.98	2260851.20	0.10
н253	380222.90	2261150.46	0.10
н254	380238.09	2261308.76	0.10
н255	380249.75	2261308.29	0.10
н256	380249.78	2261310.24	0.10
н257	380243.46	2261312.93	0.10
н258	380238.54	2261313.04	0.10
н259	380253.23	2261455.95	0.10
н260	380266.04	2261555.10	0.10
н261	380310.25	2261773.16	0.10
н262	380339.05	2261861.04	0.10
н263	380355.79	2261858.35	0.10
н264	380356.25	2261862.32	0.10
н265	380340.28	2261864.88	0.10
н266	380347.04	2261886.15	0.10
н267	380348.82	2261899.68	0.10
н268	380410.07	2261891.46	0.10
н269	380410.57	2261895.57	0.10
н270	380409.80	2261895.67	0.10
н271	380411.43	2261904.14	0.10
н272	380407.35	2261904.47	0.10
н273	380405.83	2261896.21	0.10
н274	380366.35	2261901.56	0.10
н275	380367.52	2261908.21	0.10
н276	380363.67	2261908.86	0.10
н277	380362.38	2261902.09	0.10
н278	380305.92	2261909.46	0.10
н279	380324.15	2262048.13	0.10
н280	380331.16	2262046.73	0.10
н281	380392.90	2262035.91	0.10
н282	380397.15	2262030.14	0.10
н283	380398.71	2262029.87	0.10
н284	380391.19	2262015.45	0.10
н285	380395.44	2262014.70	0.10
н286	380402.84	2262029.16	0.10

Сведения о характерных точках границ			
Обозначение характерных точек границ	Координаты, м		Средняя квадратическая погрешность положения характерной точки (Mt), м
	X	Y	
1	2	3	4
н287	380416.17	2262026.85	0.10
н288	380415.39	2262020.36	0.10
н289	380419.30	2262019.78	0.10
н290	380420.10	2262026.17	0.10
н291	380476.37	2262016.44	0.10
н292	380499.04	2262012.96	0.10
н293	380499.05	2262006.12	0.10
н294	380503.11	2262005.87	0.10
н295	380503.05	2262012.35	0.10
н296	380536.72	2262007.18	0.10
н297	380535.97	2262002.26	0.10
н298	380539.88	2262001.48	0.10
н299	380540.70	2262006.70	0.10
н300	380576.80	2261998.30	0.10
н301	380593.65	2261995.24	0.10
н302	380593.10	2261991.94	0.10
н303	380597.02	2261991.19	0.10
н304	380597.53	2261994.54	0.10
н305	380632.51	2261988.17	0.10
н306	380699.82	2261977.78	0.10
н307	380699.24	2261974.18	0.10
н308	380703.18	2261973.57	0.10
н309	380703.78	2261977.17	0.10
н310	380705.18	2261976.95	0.10
н311	380705.73	2261981.06	0.10
н312	380577.69	2262001.81	0.10
н313	380541.45	2262010.65	0.10
н314	380399.65	2262033.35	0.10
н315	380395.18	2262039.57	0.10
н316	380320.73	2262052.81	0.10
н317	380301.44	2261906.04	0.10
н318	380324.70	2261903.38	0.10
н319	380344.86	2261900.21	0.10
н320	380343.12	2261887.03	0.10
н321	380306.37	2261774.18	0.10
н322	380262.10	2261555.76	0.10
н323	380249.25	2261456.43	0.10
н324	380244.53	2261414.76	0.10
н325	380218.92	2261150.82	0.10
н326	380172.23	2260568.90	0.10
н327	380108.65	2260573.21	0.10
н328	380109.43	2260580.66	0.10
н329	380130.46	2260777.60	0.10
н330	380157.47	2261017.92	0.10
н331	380153.36	2261018.38	0.10
н332	380151.47	2261001.27	0.10
н333	380141.00	2261001.77	0.10
н334	380140.90	2260999.09	0.10
н335	380143.49	2260998.89	0.10
н336	380143.42	2260997.61	0.10
н337	380151.02	2260997.28	0.10
н338	380138.29	2260890.14	0.10
н339	380131.99	2260890.63	0.10
н340	380131.63	2260886.63	0.10
н341	380137.86	2260886.24	0.10
н342	380135.34	2260861.31	0.10
н343	380129.53	2260861.75	0.10
н344	380128.87	2260857.68	0.10

Сведения о характерных точках границ			
Обозначение характерных точек границ	Координаты, м		Средняя квадратическая погрешность положения характерной точки (Mt), м
	X	Y	
1	2	3	4
н345	380134.94	2260857.32	0.10
н346	380126.69	2260779.95	0.10
н347	380121.59	2260780.40	0.10
н348	380121.48	2260779.10	0.10
н349	380121.26	2260776.36	0.10
н350	380126.28	2260775.98	0.10
н351	380124.06	2260753.57	0.10
н352	380121.03	2260753.64	0.10
н353	380120.66	2260749.67	0.10
н354	380123.65	2260749.58	0.10
н355	380120.90	2260722.77	0.10
н356	380119.14	2260722.60	0.10
н357	380118.84	2260718.43	0.10
н358	380120.47	2260718.70	0.10
н359	380116.26	2260679.66	0.10
н360	380113.77	2260679.84	0.10
н361	380113.11	2260675.84	0.10
н362	380115.83	2260675.68	0.10
н363	380113.58	2260655.19	0.10
н364	380104.07	2260657.29	0.10
н365	379998.27	2260667.44	0.10
н366	379989.08	2260668.26	0.10
н367	379990.29	2260682.32	0.10
н368	379986.38	2260682.81	0.10
н369	379985.10	2260668.65	0.10
н370	379960.47	2260671.38	0.10
н371	379893.96	2260674.60	0.10
н372	379894.35	2260684.08	0.10
н373	379884.84	2260684.94	0.10
н374	379885.31	2260694.48	0.10
н375	379883.47	2260696.86	0.10
н376	379878.17	2260697.12	0.10
н377	379881.25	2260693.20	0.10
н378	379880.86	2260685.24	0.10
н379	379854.78	2260686.85	0.10
н380	379855.09	2260694.70	0.10
н381	379850.95	2260694.76	0.10
н382	379850.77	2260686.72	0.10
н383	379848.48	2260686.91	0.10
н384	379848.34	2260683.21	0.10
н385	379890.19	2260680.44	0.10
н386	379889.96	2260674.79	0.10
н387	379850.44	2260676.70	0.10
н388	379850.03	2260672.79	0.10
н389	379851.31	2260672.66	0.10
н390	379850.75	2260663.63	0.10
н391	379854.70	2260663.34	0.10
н392	379855.30	2260672.48	0.10
н393	379879.19	2260671.17	0.10
н394	379878.30	2260659.27	0.10
н395	379882.44	2260659.11	0.10
н396	379883.14	2260670.95	0.10
н397	379902.27	2260670.01	0.10
н398	379902.10	2260657.49	0.10
н399	379906.14	2260657.30	0.10
н400	379906.27	2260669.82	0.10
н401	379937.51	2260668.29	0.10
н402	379937.08	2260655.79	0.10

Сведения о характерных точках границ			
Обозначение характерных точек границ	Координаты, м		Средняя квадратическая погрешность положения характерной точки (Mt), м
	X	Y	
1	2	3	4
н403	379941.33	2260655.77	0.10
н404	379941.51	2260668.12	0.10
н405	379960.17	2260667.38	0.10
н406	379986.71	2260664.45	0.10
н407	379996.19	2260663.56	0.10
н408	379996.81	2260654.73	0.10
н409	380000.86	2260654.67	0.10
н410	380000.22	2260663.18	0.10
н411	380025.35	2260660.82	0.10
н412	380024.85	2260653.52	0.10
н413	380029.16	2260653.33	0.10
н414	380029.34	2260660.45	0.10
н415	380060.81	2260657.50	0.10
н416	380059.85	2260651.91	0.10
н417	380063.95	2260651.35	0.10
н418	380064.80	2260657.10	0.10
н419	380103.35	2260652.95	0.10
н420	380113.15	2260651.20	0.10
н421	380105.68	2260583.08	0.10
н422	380091.53	2260584.48	0.10
н423	380091.24	2260583.27	0.10
н424	380088.97	2260583.54	0.10
н425	380088.57	2260580.74	0.10
н426	380105.24	2260579.10	0.10
н427	380104.65	2260573.48	0.10
н428	380094.34	2260574.18	0.10
н429	380093.69	2260564.79	0.10
н430	380085.44	2260566.43	0.10
н431	380084.51	2260562.46	0.10
н432	380093.41	2260560.77	0.10
н433	380088.25	2260533.67	0.10
н434	380076.51	2260536.45	0.10
н435	380075.85	2260532.54	0.10
н436	380087.49	2260529.74	0.10
н437	380070.26	2260440.61	0.10
н438	380068.94	2260440.92	0.10
н439	380068.31	2260437.01	0.10
н440	380069.50	2260436.69	0.10
н441	380064.50	2260410.82	0.10
н442	380062.35	2260411.34	0.10
н443	380061.70	2260407.36	0.10
н444	380063.64	2260406.92	0.10
н445	380059.21	2260389.25	0.10
н446	380033.73	2260396.17	0.10
н447	380018.10	2260397.70	0.10
н448	379990.32	2260403.05	0.10
н449	379991.51	2260409.63	0.10
н450	379987.46	2260410.22	0.10
н451	379986.39	2260403.83	0.10
н452	379954.31	2260410.08	0.10
н453	379955.26	2260415.66	0.10
н454	379951.46	2260416.35	0.10
н455	379950.39	2260410.88	0.10
н456	379929.76	2260415.27	0.10
н457	379930.68	2260419.76	0.10
н458	379926.73	2260420.58	0.10
н459	379925.85	2260416.10	0.10
н460	379889.70	2260423.82	0.10

Сведения о характерных точках границ			
Обозначение характерных точек границ	Координаты, м		Средняя квадратическая погрешность положения характерной точки (Mt), м
	X	Y	
1	2	3	4
н461	379891.08	2260429.92	0.10
н462	379886.97	2260430.58	0.10
н463	379885.79	2260424.65	0.10
н464	379883.64	2260425.08	0.10
н465	379882.71	2260421.04	0.10
н466	379927.01	2260411.76	0.10
н467	380017.54	2260393.74	0.10
н468	380033.01	2260392.23	0.10
н469	380062.09	2260384.31	0.10
н470	380068.02	2260408.00	0.10
н471	380097.38	2260559.77	0.10
н472	380097.98	2260569.92	0.10
н473	380176.08	2260564.58	0.10
н474	380177.07	2260577.76	0.10
н475	380195.66	2260577.67	0.10
н476	380195.63	2260573.44	0.10
н477	380225.84	2260572.77	0.10
н478	380255.02	2260512.82	0.10
н479	380287.18	2260509.72	0.10
н480	380284.78	2260485.51	0.10
н481	380277.24	2260439.75	0.10
н482	380265.53	2260344.36	0.10
н483	380290.10	2260342.27	0.10
н484	380362.30	2260336.96	0.10
н485	380436.21	2260333.60	0.10
н486	380436.48	2260337.64	0.10
н487	380435.07	2260337.78	0.10
н488	380435.69	2260341.41	0.10
н489	380431.53	2260341.55	0.10
н490	380430.92	2260337.96	0.10
н491	380364.52	2260340.87	0.10
н492	380364.94	2260349.21	0.10
н493	380360.99	2260349.47	0.10
н494	380360.52	2260341.11	0.10
н495	380325.23	2260343.66	0.10
н496	380325.55	2260351.97	0.10
н497	380321.19	2260351.77	0.10
н498	380321.24	2260343.96	0.10
н499	380292.04	2260346.13	0.10
н500	380292.49	2260354.36	0.10
н501	380288.32	2260354.42	0.10
н502	380288.05	2260346.45	0.10
н503	380271.03	2260348.12	0.10
н504	380270.00	2260348.25	0.10
н505	380281.20	2260439.13	0.10
н506	380286.14	2260469.80	0.10
н507	380294.23	2260469.41	0.10
н508	380294.43	2260473.51	0.10
н509	380286.80	2260473.78	0.10
н510	380288.41	2260483.08	0.10
н511	380346.64	2260477.62	0.10
н512	380346.44	2260474.79	0.10
н513	380350.37	2260474.41	0.10
н514	380350.61	2260477.25	0.10
н515	380351.96	2260477.14	0.10
н516	380352.16	2260481.11	0.10
н517	380288.93	2260487.05	0.10
н518	380290.08	2260499.44	0.10

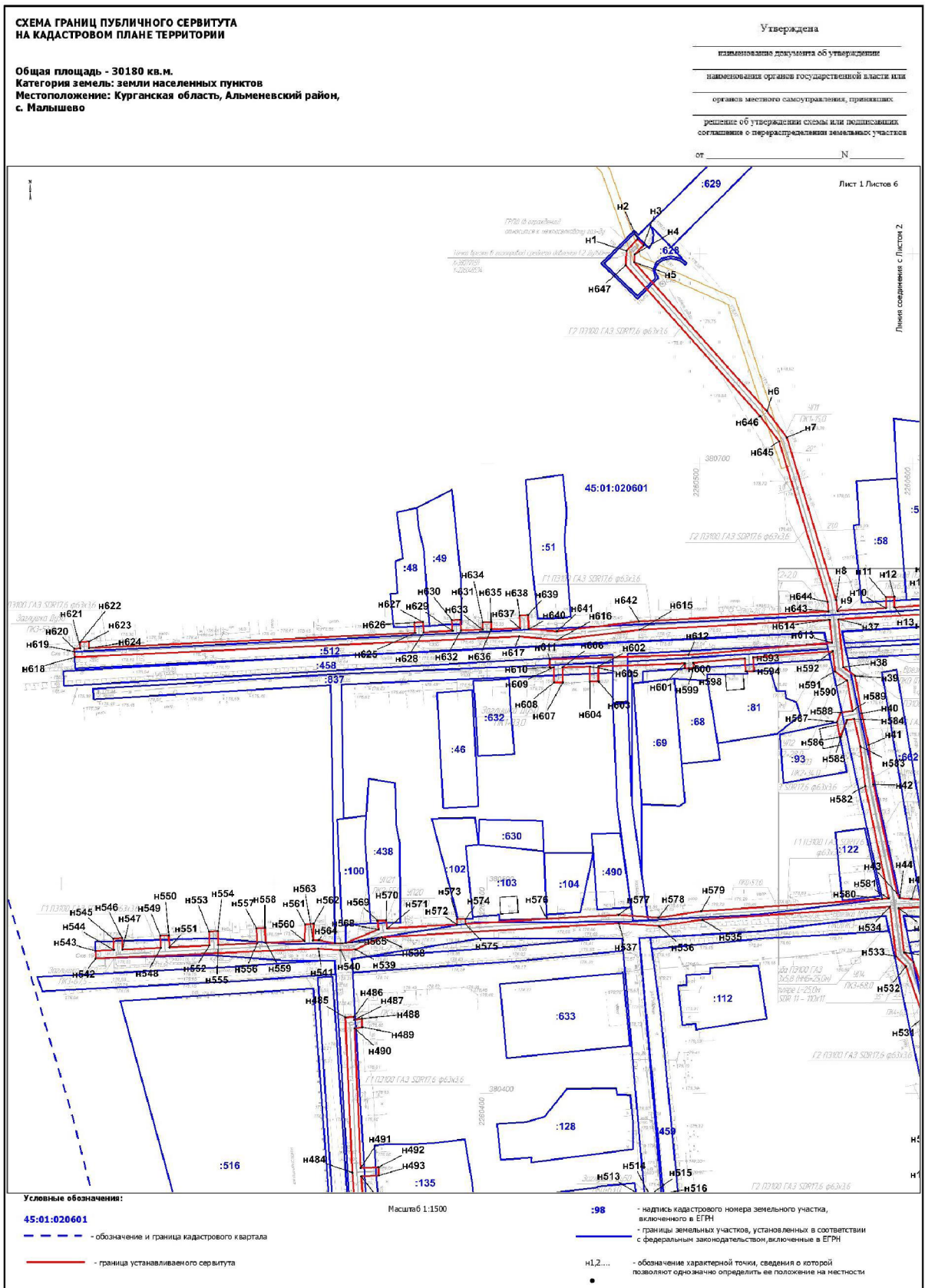
Сведения о характерных точках границ			
Обозначение характерных точек границ	Координаты, м		Средняя квадратическая погрешность положения характерной точки (Mt), м
	X	Y	
1	2	3	4
н519	380310.30	2260497.14	0.10
н520	380310.74	2260501.15	0.10
н521	380290.49	2260503.42	0.10
н522	380291.62	2260513.32	0.10
н523	380257.64	2260516.58	0.10
н524	380228.36	2260576.71	0.10
н525	380236.59	2260576.76	0.10
н526	380282.77	2260589.24	0.10
н527	380304.73	2260584.30	0.10
н528	380310.87	2260614.47	0.10
н529	380336.96	2260623.25	0.10
н530	380375.23	2260619.88	0.10
н531	380436.01	2260605.29	0.10
н532	380460.44	2260597.01	0.10
н533	380465.31	2260592.35	0.10
н534	380488.91	2260589.44	0.10
н535	380482.79	2260501.25	0.10
н536	380479.72	2260480.91	0.10
н537	380481.05	2260462.04	0.10
н538	380474.36	2260350.55	0.10
н539	380468.61	2260338.35	0.10
н540	380468.26	2260331.28	0.10
н541	380468.99	2260320.97	0.10
н542	380464.30	2260216.25	0.10
н543	380467.90	2260216.30	0.10
н544	380468.31	2260224.84	0.10
н545	380473.60	2260224.67	0.10
н546	380473.95	2260228.67	0.10
н547	380468.51	2260228.84	0.10
н548	380469.39	2260246.88	0.10
н549	380475.08	2260246.61	0.10
н550	380475.28	2260250.61	0.10
н551	380469.58	2260250.88	0.10
н552	380470.50	2260269.74	0.10
н553	380477.03	2260269.54	0.10
н554	380477.29	2260273.58	0.10
н555	380470.69	2260273.73	0.10
н556	380471.58	2260292.15	0.10
н557	380478.63	2260291.81	0.10
н558	380478.90	2260295.78	0.10
н559	380471.78	2260296.15	0.10
н560	380472.66	2260314.40	0.10
н561	380480.35	2260314.65	0.10
н562	380480.88	2260318.68	0.10
н563	380472.86	2260318.41	0.10
н564	380472.99	2260321.11	0.10
н565	380471.43	2260328.72	0.10
н566	380471.45	2260332.08	0.10
н567	380471.71	2260333.72	0.10
н568	380478.18	2260349.26	0.10
н569	380482.31	2260348.63	0.10
н570	380482.44	2260352.74	0.10
н571	380478.57	2260353.25	0.10
н572	380480.52	2260385.95	0.10
н573	380482.96	2260386.06	0.10
н574	380482.96	2260390.04	0.10
н575	380480.76	2260389.96	0.10
н576	380483.19	2260428.23	0.10



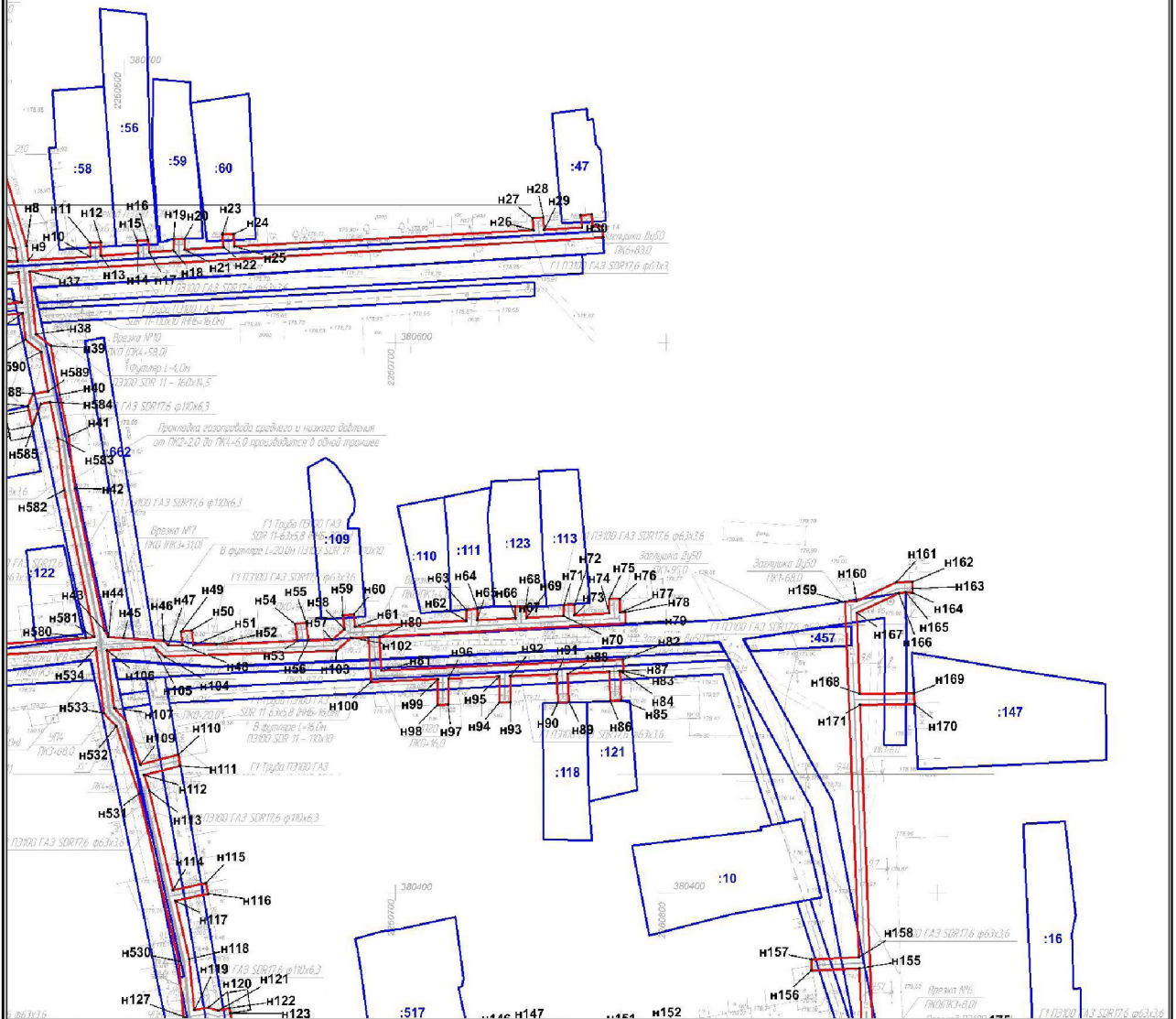
Сведения о характерных точках границ			
Обозначение характерных точек границ	Координаты, м		Средняя квадратическая погрешность положения характерной точки (Mt), м
	X	Y	
1	2	3	4
н577	380485.05	2260462.04	0.10
н578	380483.74	2260480.75	0.10
н579	380486.77	2260500.81	0.10
н580	380492.61	2260585.91	0.10
н581	380492.89	2260588.95	0.10
н582	380546.33	2260577.80	0.10
н583	380565.28	2260575.50	0.10
н584	380578.27	2260572.63	0.10
н585	380577.73	2260569.24	0.10
н586	380569.78	2260566.01	0.10
н587	380576.87	2260564.50	0.10
н588	380581.31	2260566.34	0.10
н589	380582.19	2260571.85	0.10
н590	380596.56	2260569.31	0.10
н591	380600.94	2260563.58	0.10
н592	380610.58	2260562.57	0.10
н593	380607.58	2260525.12	0.10
н594	380601.22	2260525.54	0.10
н595	380601.02	2260522.18	0.10
н596	380600.99	2260521.47	0.10
н597	380607.23	2260521.13	0.10
н598	380605.01	2260496.95	0.10
н599	380602.60	2260497.06	0.10
н600	380602.35	2260493.04	0.10
н601	380604.76	2260492.95	0.10
н602	380603.38	2260452.39	0.10
н603	380596.13	2260452.47	0.10
н604	380596.10	2260448.37	0.10
н605	380603.24	2260448.39	0.10
н606	380602.84	2260435.47	0.10
н607	380595.67	2260435.63	0.10
н608	380595.70	2260431.55	0.10
н609	380602.90	2260431.44	0.10
н610	380602.88	2260429.60	0.10
н611	380606.71	2260429.59	0.10
н612	380608.83	2260494.74	0.10
н613	380614.55	2260562.15	0.10
н614	380625.54	2260561.00	0.10
н615	380620.72	2260471.78	0.10
н616	380615.99	2260432.92	0.10
н617	380617.53	2260415.09	0.10
н618	380607.73	2260206.31	0.10
н619	380610.33	2260206.13	0.10
н620	380611.70	2260206.04	0.10
н621	380611.84	2260208.91	0.10
н622	380614.88	2260208.89	0.10
н623	380615.18	2260212.94	0.10
н624	380612.03	2260212.91	0.10
н625	380619.30	2260366.23	0.10
н626	380624.17	2260365.93	0.10
н627	380624.50	2260369.96	0.10
н628	380619.51	2260370.23	0.10
н629	380620.29	2260383.75	0.10
н630	380625.42	2260383.47	0.10
н631	380625.62	2260387.44	0.10
н632	380620.47	2260387.75	0.10
н633	380620.80	2260398.02	0.10
н634	380624.37	2260397.96	0.10

Сведения о характерных точках границ			
Обозначение характерных точек границ	Координаты, м		Средняя квадратическая погрешность положения характерной точки (Mt), м
	X	Y	
1	2	3	4
н635	380624.50	2260401.93	0.10
н636	380620.94	2260402.02	0.10
н637	380621.49	2260415.55	0.10
н638	380627.52	2260415.27	0.10
н639	380627.82	2260419.27	0.10
н640	380621.11	2260419.58	0.10
н641	380620.01	2260432.84	0.10
н642	380624.70	2260471.44	0.10
н643	380629.53	2260560.58	0.10
н644	380634.13	2260560.10	0.10
н645	380710.50	2260537.25	0.10
н646	380722.26	2260528.41	0.10
н647	380794.25	2260465.03	0.10
н1	380801.08	2260465.38	0.10

## 2. Графическое описание местоположения границ публичного сервитута



Линия соединения с Листом 1



Условные обозначения:

45:01:020601

- обозначение и граница кадастрового квартала
- граница устанавливаемого сервитута

Масштаб 1:1500

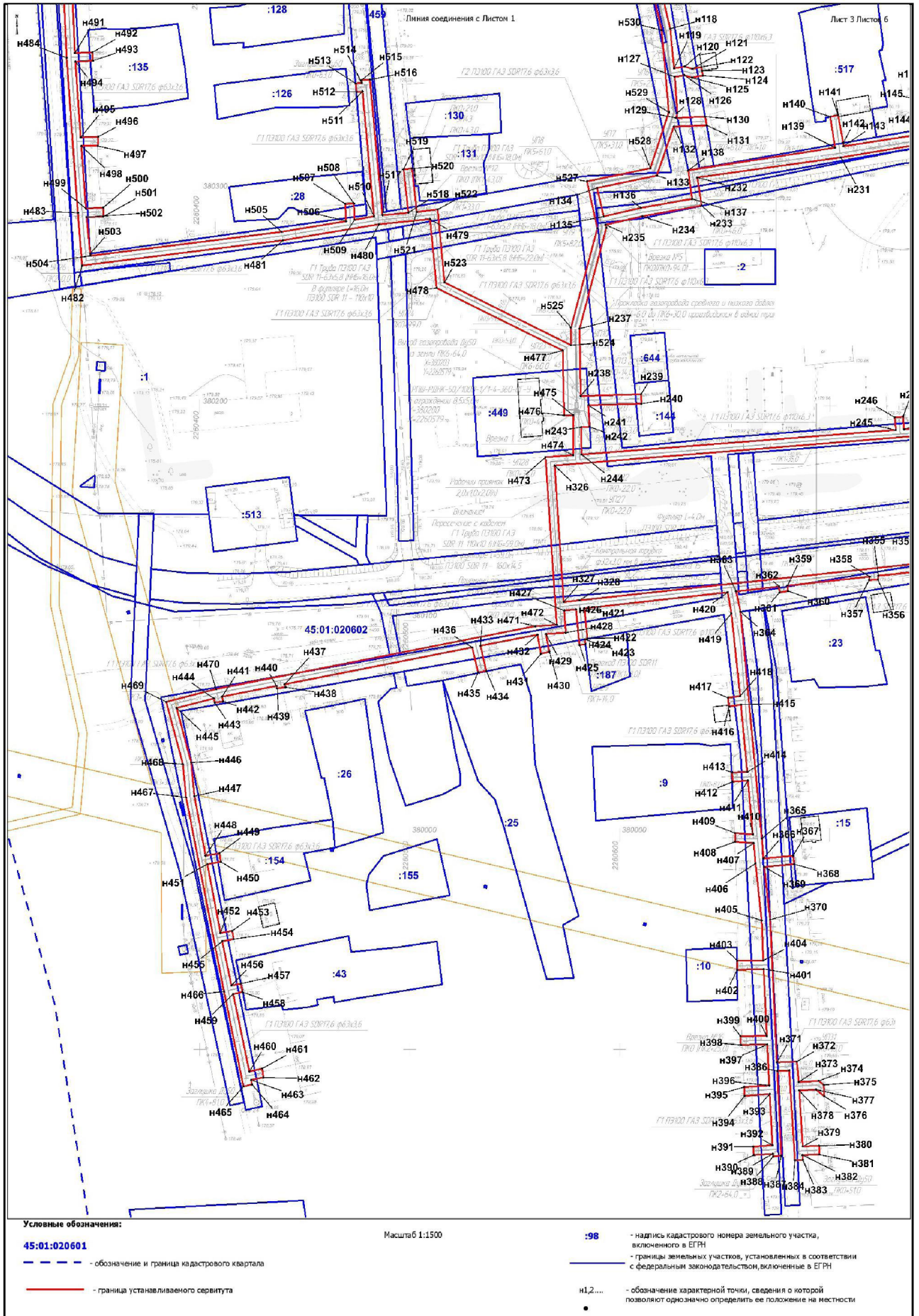
:98

- надпись кадастрового номера земельного участка, включенного в ЕГРН
- границы земельных участков, установленных в соответствии с федеральным законодательством, включенные в ЕГРН

н1,2....

- обозначение характерной точки, сведения о которой позволяют однозначно определить ее положение на местности





Условные обозначения:

**45.01:020601**

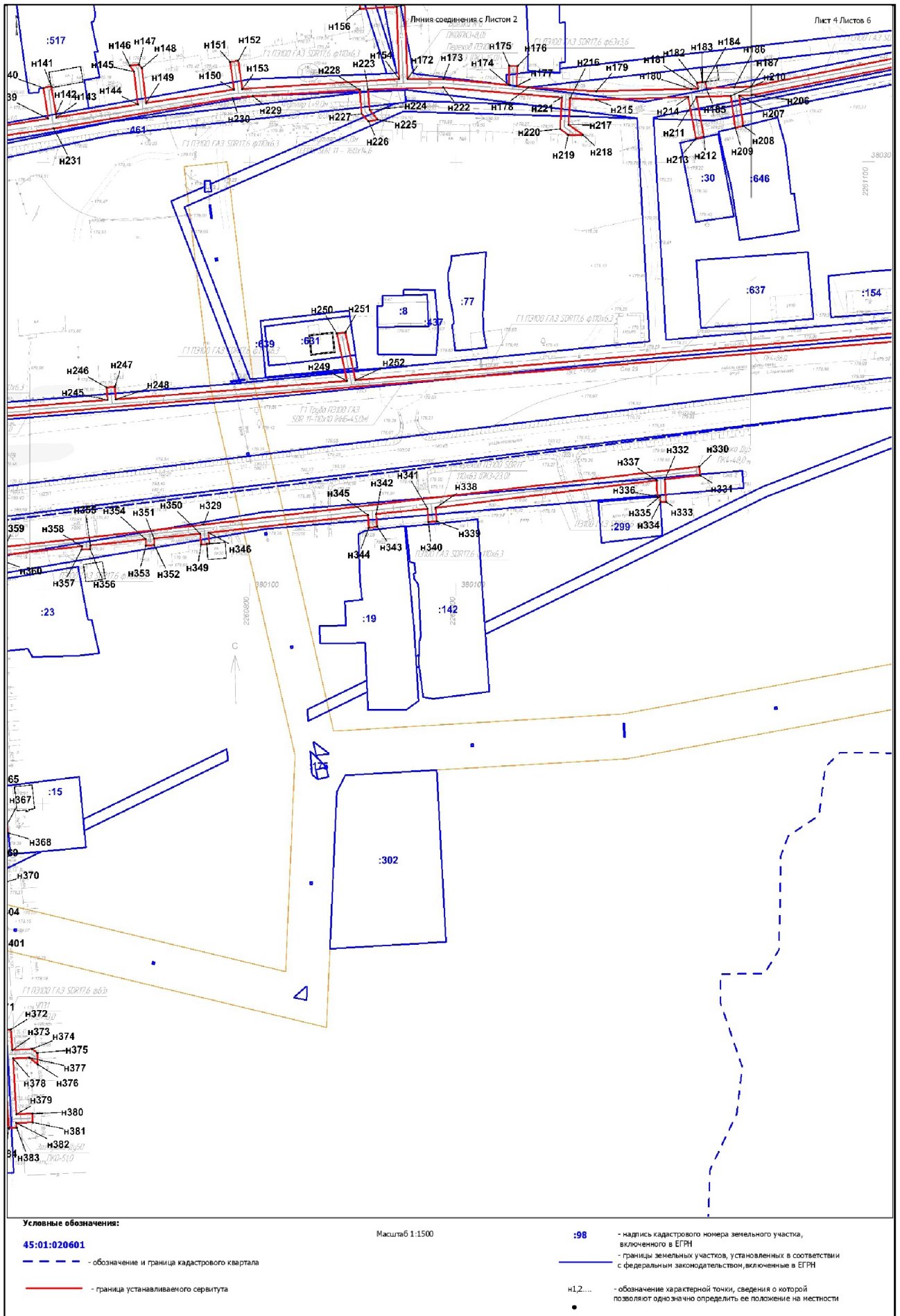
--- обозначение и граница кадастрового квартала

— граница устанавливаемого сервитута

Масштаб 1:1500

**:98** - надпись кадастрового номера земельного участка, включенного в ЕГРН  
 - границы земельных участков, установленных в соответствии с федеральным законодательством, включенные в ЕГРН

н1,2,... - обозначение характерной точки, сведения о которой позволяют однозначно определить ее положение на местности



Условные обозначения:

45:01:020601

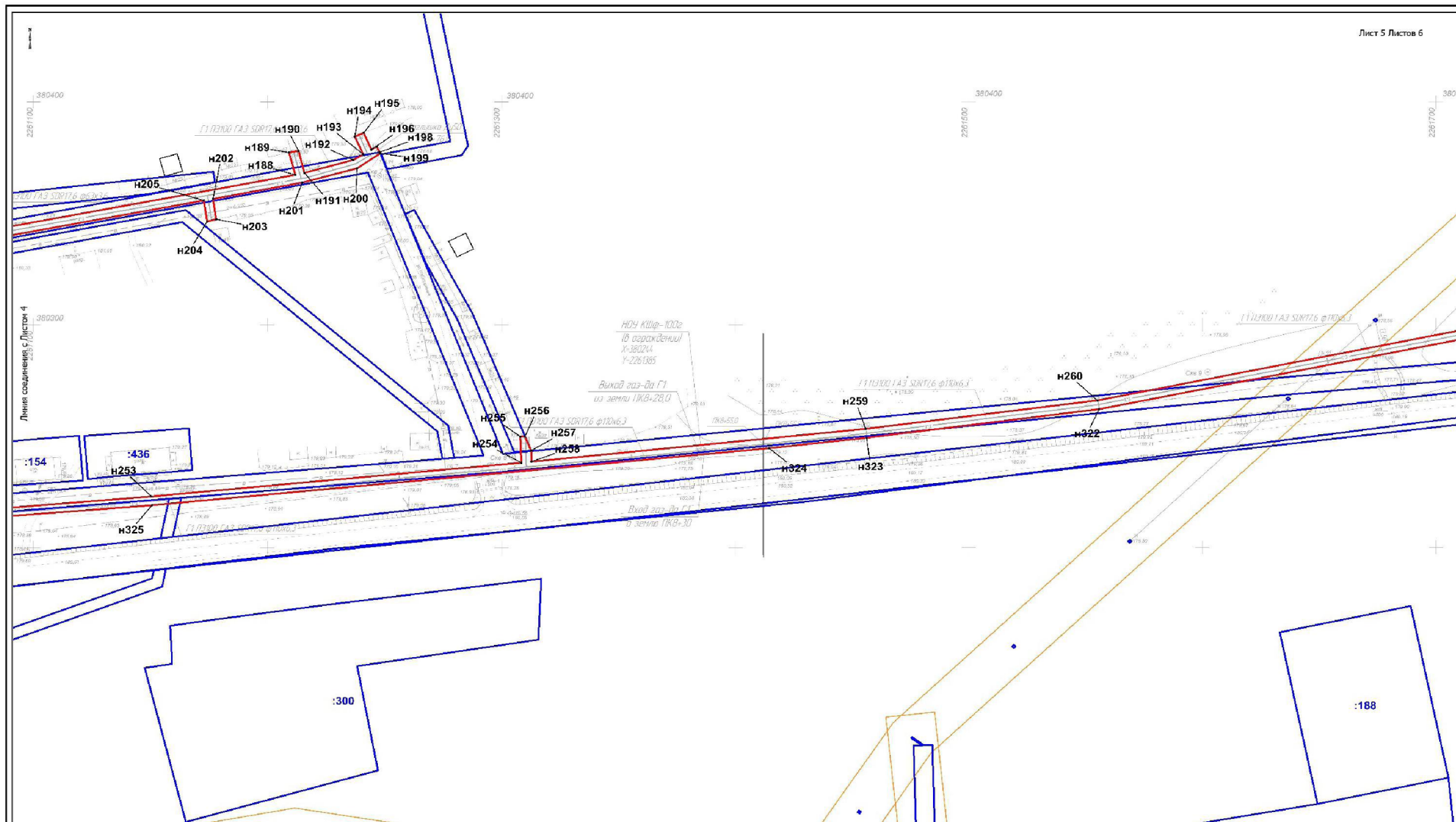
- обозначение и граница кадастрового квартала
- граница устанавливаемого сервитута

Масштаб 1:1500

:98

- надпись кадастрового номера земельного участка, включенного в ЕПН
- границы земельных участков, установленных в соответствии с федеральным законодательством, включенные в ЕПН
- n1,2,... - обозначение характерной точки, сведения о которой позволяют однозначно определить ее положение на местности





Масштаб 1:1500

**Условные обозначения:**

**45:01:020601**

- - обозначение и граница кадастрового квартала
- - граница устанавливаемого сервитута

**:98**

- надпись кадастрового номера земельного участка, включенного в ЕПН
- границы земельных участков, установленных в соответствии с федеральным законодательством, включенные в ЕПН

**H1.2....**

- обозначение характерной точки, сведения о которой позволяют однозначно определить ее положение на местности

