



# ПРАВИТЕЛЬСТВО КУРСКОЙ ОБЛАСТИ

## ПОСТАНОВЛЕНИЕ

от 09.07.2024 № 537-пп

г. Курск

**Об утверждении границ зон охраны объекта культурного наследия регионального значения «Братская могила воинов Советской Армии, погибших в период Великой Отечественной войны. Захоронено и установлено фамилий 39 человек. Скульптура установлена в 1954 году», 1941–1945 гг., 1954 г., расположенного по адресу: Курская область, Курчатовский район, п. Иваново (в саду средней школы), и требований к градостроительным регламентам в границах территорий данных зон**

В соответствии со статьей 34 Федерального закона от 25 июня 2002 года № 73-ФЗ «Об объектах культурного наследия (памятниках истории и культуры) народов Российской Федерации», постановлением Правительства Российской Федерации от 12 сентября 2015 г. № 972 «Об утверждении Положения о зонах охраны объектов культурного наследия (памятников истории и культуры) народов Российской Федерации и о признании утратившими силу отдельных положений нормативных правовых актов Правительства Российской Федерации», статьей 35 Закона Курской области от 29 декабря 2005 года № 120-ЗКО «Об объектах культурного наследия Курской области», на основании проекта зон охраны объекта культурного наследия регионального значения «Братская могила воинов Советской Армии, погибших в период Великой Отечественной войны. Захоронено и установлено фамилий 39 человек. Скульптура установлена в 1954 году», 1941–1945 гг., 1954 г., расположенного по адресу: Курская область, Курчатовский район, п. Иваново (в саду средней школы), и положительного заключения государственной историко-культурной экспертизы, в целях обеспечения сохранности объектов культурного наследия (памятников истории и культуры) народов Российской Федерации Правительство Курской области ПОСТАНОВЛЯЕТ:

1. Утвердить границы зон охраны объекта культурного наследия регионального значения «Братская могила воинов Советской Армии, погибших в период Великой Отечественной войны. Захоронено и установлено фамилий 39 человек. Скульптура установлена в 1954 году»,

1941–1945 гг., 1954 г., расположенного по адресу: Курская область, Курчатовский район, п. Иваново (в саду средней школы) (далее - объект культурного наследия), согласно приложению к настоящему постановлению.

2. Утвердить прилагаемые требования к градостроительным регламентам в границах территорий зон охраны объекта культурного наследия регионального значения «Братская могила воинов Советской Армии, погибших в период Великой Отечественной войны. Захоронено и установлено фамилий 39 человек. Скульптура установлена в 1954 году», 1941–1945 гг., 1954 г., расположенного по адресу: Курская область, Курчатовский район, п. Иваново (в саду средней школы).

3. Министерству по государственной охране объектов культурного наследия Курской области обеспечить:

контроль за соблюдением требований к градостроительным регламентам в границах территорий зон охраны объекта культурного наследия, утвержденных настоящим постановлением;

представление сведений о наличии зон охраны объекта культурного наследия в установленном порядке в орган регистрации прав для учета в Едином государственном реестре недвижимости.

Временно исполняющий обязанности  
первого заместителя Губернатора  
Курской области –  
Председателя Правительства  
Курской области



А.В. Дедов

Приложение  
к постановлению Правительства  
Курской области  
от 09.07.2024 № 537-пп

**Границы зон охраны объекта культурного наследия регионального значения «Братская могила воинов Советской Армии, погибших в период Великой Отечественной войны. Захоронено и установлено фамилий 39 человек. Скульптура установлена в 1954 году», 1941–1945 гг., 1954 г., расположенного по адресу: Курская область, Курчатовский район, п. Иваново (в саду средней школы)**

**Общие сведения**

На основании проведенных историко-культурных исследований и визуально-ландшафтного анализа, с учетом роли объекта культурного наследия регионального значения «Братская могила воинов Советской Армии, погибших в период Великой Отечественной войны. Захоронено и установлено фамилий 39 человек. Скульптура установлена в 1954 году», 1941–1945 гг., 1954 г., расположенного по адресу: Курская область, Курчатовский район, п. Иваново (в саду средней школы) (далее - объект культурного наследия), границ территории объекта культурного наследия, в целях обеспечения его сохранности в историко-градостроительной и природной среде устанавливается следующий состав зон охраны:

охранная зона объекта культурного наследия (ОЗ).

Границы и режим использования территории объекта культурного наследия утверждены приказом комитета по охране объектов культурного наследия Курской области от 14.07.2022 № 05.4-08/822 «Об утверждении границ и режима использования территории объекта культурного наследия регионального значения «Братская могила воинов Советской Армии, погибших в период Великой Отечественной войны. Захоронено и установлено фамилий 39 человек. Скульптура установлена в 1954 году», 1941-1945 гг., 1954 г., расположенного по адресу: Курская область, Курчатовский район, п. Иваново (в саду средней школы)».

**Охранная зона объекта культурного наследия (ОЗ)**

Охранная зона объекта культурного наследия (ОЗ) располагается на внутриквартальной территории площади капитана Антипова.

В центральной части примыкает к границам территории объекта культурного наследия, который является внутренним контуром.

### Описание границ ОЗ

Сведения об объекте		
№ п/п	Характеристика объекта	Описание характеристик
1	Местоположение объекта	Курская область, Курчатовский район, п. Иваново
2	Площадь объекта ± величина погрешности определения площади ( $P \pm \Delta P$ ), м <sup>2</sup>	1496±14
3	Иные характеристики объекта	-

### Перечень координат характерных (поворотных) точек границ ОЗ

Сведения о местоположении границ объекта					
1. Система координат МСК-46, зона 1					
2. Сведения о характерных точках границ объекта					
Обозначение характерных точек границ	Координаты, м		Метод определения координат характерной точки	Средняя квадратическая погрешность положения характерной точки (Mt), м	Описание обозначения точки на местности (при наличии)
	X	Y			
1	411615,69	1256937,70	Метод спутниковых геодезических измерений (определений)	0,10	-
2	411625,09	1256957,75			
3	411591,87	1256967,23			
4	411569,13	1256929,92			
5	411606,54	1256918,18			
1	411615,69	1256937,70			
Внутренний контур № 1					
6	411604,24	1256937,59	Метод спутниковых геодезических измерений (определений)	0,10	-
7	411606,47	1256943,48			
8	411604,90	1256944,09			
9	411605,27	1256945,06			
10	411597,29	1256948,23			
11	411594,56	1256940,45			
12	411602,28	1256937,43			
13	411602,62	1256938,26			
6	411604,24	1256937,59			

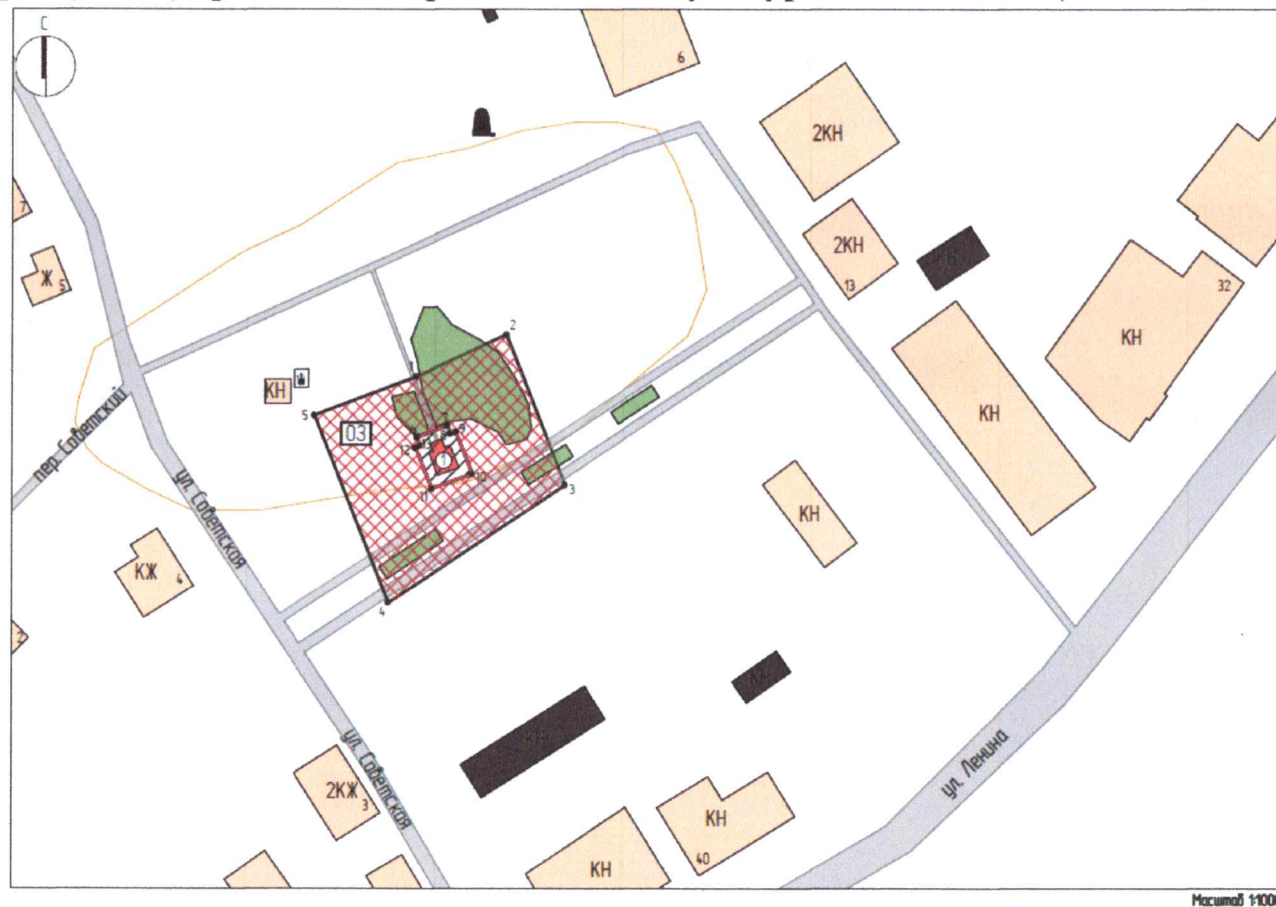
### Таблица описания местоположения границ ОЗ

Прохождение границы		Описание прохождения границы
от точки	до точки	
1	2	3
1	2	На северо-восток – 22,15 м













1	2	3
2	3	На юго-восток – 34,54 м
3	4	На юго-запад – 43,69 м
4	5	На северо-запад – 39,21 м
5	1	На северо-восток в исходную точку – 21,56 м
Внутренний контур № 1		
6	7	На северо-восток – 6,30 м
7	8	На юго-восток – 1,68 м
8	9	На северо-восток – 1,04 м
9	10	На юго-восток – 8,59 м
10	11	На юго-запад – 8,25 м
11	12	На северо-запад – 8,29 м
12	13	На северо-восток – 0,90 м
13	6	На северо-запад исходную точку – 1,75 м

Графические описания местоположения границ зон охраны объекта культурного наследия регионального значения «Братская могила воинов Советской Армии, погибших в период Великой Отечественной войны. Захоронено и установлено фамилий 39 человек. Скульптура установлена в 1954 году», 1941–1945 гг., 1954 г., расположенного по адресу: Курская область, Курчатовский район, п. Иваново (в саду средней школы)

Карта (схема) границ зон охраны объекта культурного наследия (на геоподоснове)



## Условные обозначения

-  – объект культурного наследия регионального значения
-  – застройка
-  – хозяйственные постройки
-  – места существующих культовых сооружений
-  – монументы
-  – улично-дорожная сеть
-  – озеленение
-  – границы территории объекта культурного наследия
-  – охранная зона объекта культурного наследия (ОЗ)
-  – обозначение характерной (поворотной) точки
-  – горизонталы
-  – абсолютные отметки

Общая характеристика застройки:

К – Каменное Н – Нежилое Ж – Жилое 2 – Этажность

## Экспликация объектов культурного наследия

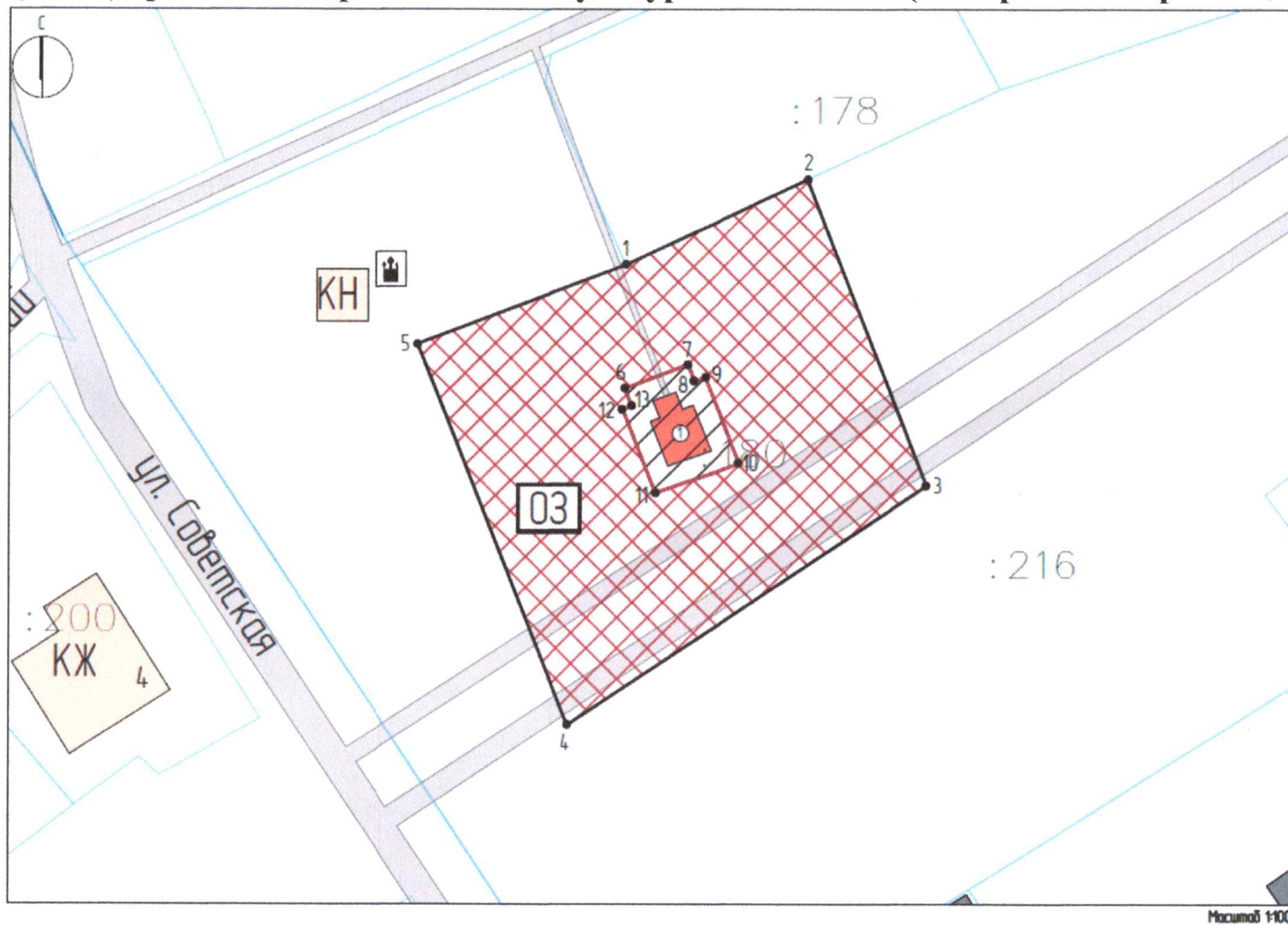
Номер экспликации	Наименование объекта	Дата строительства/и старинного события	Адрес	Вид объекта/Видовой принадлежность	Реквизиты документа о постановке на государственную охрану	Реквизиты документа об утверждении границ территории
Объект культурного наследия регионального значения						
1.	Братская могила воинов Советской Армии, погибших в период Великой Отечественной войны. Захоронено и установлена фамилий 39 человек. Скульптура установлена в 1954 году	1941-1945 гг., 1954 г.	Курская область, Курчатобовский район, п. Иванино (в саду средней школы)	Памятник/Памятник истории	№ 382	№ 05.4-08/822

Примечание: в таблице приняты следующие сокращения нормативных правовых актов:

№ 382 – решение исполнительного комитета Курского областного Совета народных депутатов от 14.06.1979 № 382











№ 05.4-08/822 – приказ Комитета по охране объектов культурного наследия Курской области от 14.07.2022 № 05.4-08/822 «Об утверждении границ и режима использования территории объекта культурного наследия регионального значения «Братская могила воинов Советской Армии, погибших в период Великой Отечественной войны. Захоронено и установлена фамилий 39 человек. Скульптура установлена в 1954 году», 1941-1945 гг., 1954 г., расположенного по адресу: Курская область, Курчатобовский район, п. Иванино (в саду средней школы)»

Карта (схема) границ зон охраны объекта культурного наследия (на карте кадастрового деления)





## Условные обозначения

-  - объект культурного наследия регионального значения
-  - застройка
-  - хозяйственные постройки
-  - места существующих культовых сооружений
-  - улично-дорожная сеть
-  - озеленение
-  - границы территории объекта культурного наследия
-  - границы земельных участков по данным «Публичной кадастровой карты»
-  - границы кварталов по данным «Публичной кадастровой карты»
-  - охранная зона объекта культурного наследия (ОЗ)
- 1● - обозначение характерной (поворотной) точки

Общая характеристика застройки:

К - Каменное Н - Нежилое Ж - Жилое Э - Этажность

## Экспликация объекта культурного наследия

Номер экспликаци ии	Наименование объекта	Дата строительства/и старического события	Адрес	Вид объекта/Видовая принадлежность	Реквизиты документа о постановке на государственную охрану	Реквизиты документа об утверждении границ территории
Объект культурного наследия регионального значения						
1.	Братская могила воинов Советской Армии, погибших в период Великой Отечественной войны. Захоронено и установлена фамилий 39 человек. Скульптура установлена в 1954 году	1941-1945 гг. 1954 г.	Курская область, Курчатовский район, п. Иванино (в саду средней школы)	Памятник/Памятник истории	№ 382	№ 054-08/822

Примечание: в таблице приняты следующие сокращения нормативных правовых актов:

№ 382 - решение исполнительного комитета Курского областного Совета народных депутатов от 14.06.1979 № 382

№ 054-08/822 - приказ Комитета по охране объектов культурного наследия Курской области от 14.07.2022 № 054-08/822 «Об утверждении границ и режима использования территории объекта культурного наследия регионального значения «Братская могила воинов Советской Армии, погибших в период Великой Отечественной войны. Захоронено и установлена фамилий 39 человек. Скульптура установлена в 1954 году». 1941-1945 гг. 1954 г. расположенного по адресу: Курская область, Курчатовский район, п. Иванино (в саду средней школы)»

УТВЕРЖДЕНЫ  
постановлением Правительства  
Курской области  
от 09.07.2024 № 537-пп

## ТРЕБОВАНИЯ

**к градостроительным регламентам в границах территорий зон охраны объекта культурного наследия регионального значения «Братская могила воинов Советской Армии, погибших в период Великой Отечественной войны. Захоронено и установлено фамилий 39 человек. Скульптура установлена в 1954 году», 1941–1945 гг., 1954 г., расположенного по адресу: Курская область, Курчатовский район, п. Иваново (в саду средней школы)**

**Особый режим использования земель и земельных участков и требования к градостроительным регламентам в границах территории охранной зоны объекта культурного наследия (ОЗ)**

В границах территории охранной зоны объекта культурного наследия

**разрешается:**

проведение работ по благоустройству и озеленению территории, оборудованье территории освещением, скамейками, урнами;  
установка информационных (навигационных) указателей туристического назначения;

размещение мобильных элементов информационно-декоративного оформления событийного характера, включая праздничное оформление, устанавливаемых на срок проведения публичных мероприятий;

проведение санитарных рубок древесно-кустарниковой растительности;

проведение мероприятий пожарной безопасности;

ремонт, техническая модернизация дорог, проездов без их расширения;

прокладка, ремонт, реконструкция подземных инженерных коммуникаций с последующей рекультивацией нарушенных участков;

**запрещается:**

строительство объектов капитального строительства и возведение некапитальных строений, сооружений, за исключением применения

специальных мер, направленных на сохранение и регенерацию окружающей среды объекта культурного наследия;

ведение хозяйственной деятельности, проведение любых работ, связанных с загрязнением воздушного бассейна, почв, грунтовых и подземных вод, поверхностных стоков, нарушением почвенного покрова;

ведение хозяйственной деятельности, проведение любых работ, нарушающих целостность, сохранность объекта культурного наследия;

вырубка зеленых насаждений, за исключением санитарных рубок;

прокладка автомобильных дорог;

размещение автомобильных парковок;

прокладка наземных и воздушных инженерных коммуникаций, в том числе высоковольтных линий электропередачи, установка вышек мобильной связи;

возведение глухих ограждений;

размещение рекламных конструкций, вывесок, щитов, баннеров и (или) конструкций для них;

организация свалок и необорудованных мест для мусора.