



# ПРАВИТЕЛЬСТВО КУРСКОЙ ОБЛАСТИ

## ПОСТАНОВЛЕНИЕ

от 18.12.2024 № 1079-пп

г. Курск

**Об утверждении границ зон охраны объекта культурного наследия регионального значения «Братская могила воинов Советской Армии, погибших в период Великой Отечественной войны. Захоронено 77 человек, установлено фамилий на 13 человек. Скульптурная группа установлена в 1962 году», 1941–1945 гг., 1962 г., расположенного по адресу: Курская область, Суджанский район, сл. Замостье (у совхозного Дома культуры), и требований к градостроительным регламентам в границах территорий данных зон**

В соответствии со статьей 34 Федерального закона от 25 июня 2002 года № 73-ФЗ «Об объектах культурного наследия (памятниках истории и культуры) народов Российской Федерации», постановлением Правительства Российской Федерации от 12 сентября 2015 г. № 972 «Об утверждении Положения о зонах охраны объектов культурного наследия (памятников истории и культуры) народов Российской Федерации и о признании утратившими силу отдельных положений нормативных правовых актов Правительства Российской Федерации», статьей 35 Закона Курской области от 29 декабря 2005 года № 120-ЗКО «Об объектах культурного наследия Курской области», на основании проекта зон охраны объекта культурного наследия регионального значения «Братская могила воинов Советской Армии, погибших в период Великой Отечественной войны. Захоронено 77 человек, установлено фамилий на 13 человек. Скульптурная группа установлена в 1962 году», 1941–1945 гг., 1962 г., расположенного по адресу: Курская область, Суджанский район, сл. Замостье (у совхозного Дома культуры), и положительного заключения государственной историко-культурной экспертизы, в целях обеспечения сохранности объектов культурного наследия (памятников истории и культуры) народов Российской Федерации Правительство Курской области ПОСТАНОВЛЯЕТ:

1. Утвердить границы зон охраны объекта культурного наследия регионального значения «Братская могила воинов Советской Армии, погибших в период Великой Отечественной войны. Захоронено 77 человек, установлено фамилий на 13 человек. Скульптурная группа установлена в

1962 году», 1941–1945 гг., 1962 г., расположенного по адресу: Курская область, Суджанский район, сл. Замостье (у совхозного Дома культуры) (далее - объект культурного наследия), согласно приложению к настоящему постановлению.

2. Утвердить прилагаемые требования к градостроительным регламентам в границах территорий зон охраны объекта культурного наследия регионального значения «Братская могила воинов Советской Армии, погибших в период Великой Отечественной войны. Захоронено 77 человек, установлено фамилий на 13 человек. Скульптурная группа установлена в 1962 году», 1941–1945 гг., 1962 г., расположенного по адресу: Курская область, Суджанский район, сл. Замостье (у совхозного Дома культуры).

3. Министерству по государственной охране объектов культурного наследия Курской области обеспечить:

контроль за соблюдением требований к градостроительным регламентам в границах территорий зон охраны объекта культурного наследия, утвержденных настоящим постановлением;

представление сведений о наличии зон охраны объекта культурного наследия в установленном порядке в орган регистрации прав для учета в Едином государственном реестре недвижимости.

Временно исполняющий обязанности  
первого заместителя Губернатора  
Курской области –  
Председателя Правительства  
Курской области



А.В. Дедов

Приложение  
к постановлению Правительства  
Курской области  
от 18.12.2024 № 1079-пп

**Границы зон охраны объекта культурного наследия регионального значения «Братская могила воинов Советской Армии, погибших в период Великой Отечественной войны. Захоронено 77 человек, установлено фамилий на 13 человек. Скульптурная группа установлена в 1962 году», 1941–1945 гг., 1962 г., расположенного по адресу: Курская область, Суджанский район, сл. Замостье (у совхозного Дома культуры)**

**Общие сведения**

На основании проведенных историко-культурных исследований и визуально-ландшафтного анализа, с учетом роли объекта культурного наследия регионального значения «Братская могила воинов Советской Армии, погибших в период Великой Отечественной войны. Захоронено 77 человек, установлено фамилий на 13 человек. Скульптурная группа установлена в 1962 году», 1941–1945 гг., 1962 г., расположенного по адресу: Курская область, Суджанский район, сл. Замостье (у совхозного Дома культуры), (регистрационный номер – 461410171270005) (далее - объект культурного наследия), границ территории объекта культурного наследия, в целях обеспечения его сохранности в историко-градостроительной и природной среде устанавливается следующая зона охраны:

охранная зона объекта культурного наследия (ОЗ).

Границы и режим использования территории объекта культурного наследия утверждены приказом комитета по охране объектов культурного наследия Курской области от 25.03.2022 № 05.4-08/221 «Об утверждении границ и режима использования территории объекта культурного наследия регионального значения «Братская могила воинов Советской Армии, погибших в период Великой Отечественной войны. Захоронено 77 человек, установлено фамилий на 13 человек. Скульптурная группа установлена в 1962 году», 1941-1945 гг., 1962 г., расположенного по адресу: Курская область, Суджанский район, с. Замостье (у совхозного Дома культуры)».

**Охранная зона объекта культурного наследия (ОЗ)**

Охранная зона (ОЗ) объекта культурного наследия регионального значения «Братская могила воинов Советской Армии, погибших в период

Великой Отечественной войны. Захоронено 77 человек, установлено фамилий на 13 человек. Скульптурная группа установлена в 1962 году», 1941–1945 гг., 1962 г., расположенного по адресу: Курская область, Суджанский район, сл. Замостье (у совхозного Дома культуры) (далее – Объект) в центральной части примыкает к границам территории Объекта, которые являются внутренним контуром.

### Описание границ территории ОЗ

Сведения об объекте		
№ п/п	Характеристика объекта	Описание характеристик
1	Местоположение объекта	Курская область, Суджанский район, сл. Замостье
2	Площадь объекта ± величина погрешности определения площади ( $P \pm DP$ ), м <sup>2</sup>	955,67
3	Иные характеристики объекта	-

### Перечень координат характерных (поворотных) точек границ территории ОЗ

Сведения о местоположении границ объекта					
1. Система координат МСК-46, зона 1					
2. Сведения о характерных точках границ объекта					
Обозначение характерных точек границ	Координаты, м		Метод определения координат характерной точки	Средняя квадратическая погрешность положения характерной точки (Mt), м	Описание обозначения точки на местности (при наличии)
	X	Y			
1	360337,13	1237273,4	Метод спутниковых геодезических измерений (определений)	0,10	-
2	360338,0	1237318,63			
3	360322,2	1237318,07			
4	360304,59	1237317,44			
5	360303,5	1237275,2			
1	360337,13	1237273,4			
Внутренний контур № 1					
6	360334,43	1237275,22	Метод спутниковых геодезических измерений (определений)	0,10	-
7	360335,09	1237292,87			
8	360328,06	1237293,2			
9	360327,75	1237296,81			
10	360309,73	1237297,05			
11	360308,91	1237276,45			
12	360332,95	1237275,28			
6	360334,43	1237275,22			

**Таблица описания местоположения границ территории ОЗ**







Прохождение границы		Описание прохождения границы
от точки	до точки	
1	2	На восток – 45,238 м
2	3	На юго-запад – 15,810 м
3	4	На юго-запад – 17,621 м
4	5	На запад – 42,254 м
5	1	На северо-запад – 33,678 м
Внутренний контур № 1		
6	7	На восток – 17,662 м
7	8	На юг – 7,038 м
8	9	На восток – 3,623 м
9	10	На юг – 18,022 м
10	11	На северо-запад – 20,616 м
11	12	На север – 24,068 м
12	6	На север – 1,481 м

**Графические описания местоположения границ зон охраны объекта культурного наследия регионального значения «Братская могила воинов Советской Армии, погибших в период Великой Отечественной войны. Захоронено 77 человек, установлено фамилий на 13 человек. Скульптурная группа установлена в 1962 году», 1941–1945 гг., 1962 г., расположенного по адресу: Курская область, Суджанский район, сл. Замостье (у совхозного Дома культуры)**

**Карта (схема) границ зон охраны объекта культурного наследия**



**Условные обозначения:**

-  - объект культурного наследия регионального значения «Братская могила воинов Советской Армии, погибших в период Великой Отечественной войны. Захоронено 77 человек, установлено фамилий на 13 человек. Скульптурная группа установлена в 1962 году», 1941-1945 гг., 1962 г
-  - границы территории объекта культурного наследия
-  - охранная зона объекта культурного наследия
-  - характерная поворотная точка охранной зоны объекта культурного наследия (03)
-  - объект капитального строительства, не поставленный на кадастровый учет
-  - границы земельных участков, поставленных на кадастровый учет

## Карта (схема) градостроительного зонирования



**УТВЕРЖДЕНЫ**  
постановлением Правительства  
Курской области  
от 18.12.2024 № 1079-пп

### **ТРЕБОВАНИЯ**

**к градостроительным регламентам в границах территорий зон охраны объекта культурного наследия регионального значения «Братская могила воинов Советской Армии, погибших в период Великой Отечественной войны. Захоронено 77 человек, установлено фамилий на 13 человек. Скульптурная группа установлена в 1962 году», 1941–1945 гг., 1962 г., расположенного по адресу: Курская область, Суджанский район, сл. Замостье (у совхозного Дома культуры)**

**Особый режим использования земель и земельных участков и требования к градостроительным регламентам в границах территории охранной зоны объекта культурного наследия (ОЗ)**

В границах территории охранной зоны объекта культурного наследия

**разрешается:**

проведение работ по благоустройству (установка малых архитектурных форм) и озеленению территории, оборудование территории освещением, скамейками, урнами;

установка информационных (навигационных) указателей туристического назначения;

размещение мобильных элементов информационно-декоративного оформления событийного характера, включая праздничное оформление, устанавливаемых на срок проведения публичных мероприятий;

проведение санитарных рубок древесно-кустарниковой растительности;

проведение мероприятий пожарной безопасности;

ремонт и реконструкция существующих линейных объектов инженерной инфраструктуры, прокладка новых инженерных сетей подземным способом с последующей рекультивацией затрагиваемых территорий;

ремонт, техническая модернизация дорог, проездов без их расширения;

**запрещается:**



строительство объектов капитального строительства и возведение некапитальных строений, сооружений, за исключением применения специальных мер, направленных на сохранение и регенерацию окружающей среды объекта культурного наследия;

ведение хозяйственной деятельности, проведение любых работ, оказывающих негативное (динамическое) воздействие на объекты культурного наследия и создающих угрозу экологической и пожарной безопасности объектов;

ведение хозяйственной деятельности, проведение любых работ, нарушающих целостность, сохранность объекта культурного наследия;

вырубка зеленых насаждений, за исключением санитарных рубок;

прокладка новых автомобильных дорог;

размещение автомобильных парковок;

прокладка наземных и воздушных инженерных коммуникаций, в том числе высоковольтных линий электропередачи, установка вышек мобильной связи;

возведение глухих ограждений;

размещение рекламных конструкций, вывесок, щитов, баннеров и (или) конструкций для них;

организация свалок и необорудованных мест для мусора;

искажение и изменение исторического рельефа местности.