



ПРАВИТЕЛЬСТВО КУРСКОЙ ОБЛАСТИ

ПОСТАНОВЛЕНИЕ

от 26.12.2024 № 1195-пп

г. Курск

Об установлении публичного сервитута для использования земельных участков в целях эксплуатации существующего объекта энергетики

В соответствии со статьей 23 и главой V⁷ Земельного кодекса Российской Федерации, статьей 3⁶ Федерального закона от 25 октября 2001 года № 137-ФЗ «О введении в действие Земельного кодекса Российской Федерации», статьей 3 Закона Курской области от 30 ноября 2015 года № 117-ЗКО «О разграничении полномочий органов государственной власти Курской области в сфере земельных отношений в Курской области», постановлением Губернатора Курской области от 25.06.2007 № 286 «Об утверждении Положения о Министерстве имущества Курской области», на основании ходатайства публичного акционерного общества «Россети Центр» (ИНН 6901067107, далее — ПАО «Россети Центр»), в целях эксплуатации объекта электросетевого хозяйства «ВЛ-110 кВ Суджа – Белая (с заходом на подстанции ПС 110/35/10 кВ «Белая», ПС-Восход 110/10 кВ)» Правительство Курской области ПОСТАНОВЛЯЕТ:

1. Установить в пользу ПАО «Россети Центр» публичный сервитут на срок 49 лет для использования земельных участков и земель, указанных в приложении № 1 к настоящему постановлению, расположенных на территориях Беловского и Суджанского районов Курской области, в целях эксплуатации существующего объекта электросетевого хозяйства «ВЛ-110 кВ Суджа – Белая (с заходом на подстанции ПС 110/35/10 кВ «Белая», ПС-Восход 110/10 кВ)» (кадастровый номер объекта недвижимости 46:23:000000:449), принадлежащего ПАО «Россети Центр» на праве собственности (запись регистрации от 19.05.2008 № 46-46-24/005/2008-074), и утвердить границу публичного сервитута согласно приложению № 2 к настоящему постановлению.

2. Порядок установления зон с особыми условиями использования территорий и содержание ограничений прав на части земельных участков в границах таких зон определяется в соответствии с постановлением Правительства Российской Федерации от 24 февраля 2009 г. № 160

«О порядке установления охранных зон объектов электросетевого хозяйства и особых условий использования земельных участков, расположенных в границах таких зон».

3. Плата за публичный сервитут на основании пункта 4 статьи 3⁶ Федерального закона от 25 октября 2001 года № 137-ФЗ «О введении в действие Земельного кодекса Российской Федерации» не устанавливается.

4. В отношении земельных участков, указанных в приложении № 1 к настоящему постановлению, установить свободный график проведения работ при осуществлении деятельности, для обеспечения которой устанавливается публичный сервитут, в течение всего срока действия публичного сервитута.

5. ПАО «Россети Центр» после прекращения действия публичного сервитута привести земельные участки, указанные в приложении № 1 к настоящему постановлению, в состояние, пригодное для их использования в соответствии с разрешенным использованием, в срок не позднее чем три месяца после завершения капитального или текущего ремонта, реконструкции, эксплуатации, консервации, сноса инженерного сооружения, для размещения которого был установлен публичный сервитут.

6. Департаменту документационного обеспечения Администрации Курской области в течение пяти рабочих дней со дня принятия настоящего постановления обеспечить его размещение на официальном сайте Губернатора и Правительства Курской области в информационно-телекоммуникационной сети «Интернет».

7. Министерству имущества Курской области в течение пяти рабочих дней со дня принятия настоящего постановления направить его копию в Управление Федеральной службы государственной регистрации, кадастра и картографии по Курской области, ПАО «Россети Центр», Администрацию Беловского района Курской области, Администрацию Суджанского района Курской области.

Временно исполняющий обязанности
первого заместителя Губернатора
Курской области –
Председателя Правительства
Курской области



А.В. Дедов

Приложение № 1
к постановлению Правительства
Курской области
от 26.12.2024 № 1195-пп

ПЕРЕЧЕНЬ
земельных участков, в отношении которых устанавливается
публичный сервитут в целях эксплуатации существующего объекта
электросетевого хозяйства «ВЛ-110 кВ Суджа – Белая (с заходом на
подстанции ПС 110/35/10 кВ «Белая», ПС-Восход 110/10 кВ)»,
расположенных на территориях Беловского и Суджанского районов
Курской области

№ п/п	Кадастровый номер земельного участка	Адрес или иное описание местоположения земельного участка
1.	46:01:000000:10 (ЕЗП)	Местоположение установлено относительно ориентира, расположенного в границах участка. Почтовый адрес ориентира: Курская область, р-н Беловский, МО «Беловский сельсовет», МО «Песчанский сельсовет», МО «Вишневский сельсовет», МО «Гирьянский сельсовет», МО «Кондратовский сельсовет», МО «Камышанский сельсовет» ВЛ 35 кВ «Белая-Кондратовка»
2.	46:01:000000:120 (ЕЗП)	Курская обл, р-н Беловский, с/с Беличанский, земельный участок в счет земельных долей, передаваемый в аренду ООО «Заря»
3.	46:01:000000:129	Местоположение установлено относительно ориентира, расположенного в границах участка. Почтовый адрес ориентира: Курская обл, р-н Беловский, с/с Корочанский
4.	46:01:000000:212	Местоположение установлено относительно ориентира, расположенного в границах участка. Почтовый адрес ориентира: Курская обл, р-н Беловский, Беловский сельсовет
5.	46:01:000000:228	Курская область, Беловский район, Беличанский сельсовет, автомобильная дорога «Обоянь – Суджа»
6.	46:01:000000:231	Курская область, Беловский район, Беличанский сельсовет, с. Белица, автомобильная дорога «Обоянь – Суджа»
7.	46:01:000000:260	Курская область, р-н Беловский, на земельном участке расположена ВЛ-10 кВ 175 «Восход»
8.	46:01:000000:264	Курская область, р-н Беловский, Корочанский сельсовет, д. Корочка
9.	46:01:000000:266	Курская область, р-н Беловский, на земельном участке расположена ВЛ-10 кВ 1112 Белая

№ п/п	Кадастровый номер земельного участка	Адрес или иное описание местоположения земельного участка
10.	46:01:000000:28 (ЕЗП)	Местоположение установлено относительно ориентира, расположенного в границах участка. Почтовый адрес ориентира: Курская область, р-н Беловский, Корочанский сельсовет
11.	46:01:000000:3067	Местоположение установлено относительно ориентира, расположенного в границах участка. Почтовый адрес ориентира: Курская область, Беловский район, Беличанский сельсовет
12.	46:01:000000:311	Курская область, р-н Беловский, Корочанский сельсовет, д. Корочка
13.	46:01:000000:408	Местоположение установлено относительно ориентира, расположенного в границах участка. Курская область, р-н Беловский, Беличанский сельсовет
14.	46:01:000000:416	Местоположение установлено относительно ориентира, расположенного в границах участка. Почтовый адрес ориентира: Курская область, р-н Беловский, Беличанский сельсовет
15.	46:01:000000:460	Местоположение установлено относительно ориентира, расположенного в границах участка. Почтовый адрес ориентира: Курская область, р-н Беловский, Корочанский сельсовет
16.	46:01:000000:485	Местоположение установлено относительно ориентира, расположенного в границах участка. Почтовый адрес ориентира: Курская область, р-н Беловский, Корочанский сельсовет
17.	46:01:000000:502	Местоположение установлено относительно ориентира, расположенного в границах участка. Почтовый адрес ориентира: Курская область, Беловский район, Беловский сельсовет
18.	46:01:000000:524	Местоположение установлено относительно ориентира, расположенного в границах участка. Почтовый адрес ориентира: Курская область, р-н Беловский, Корочанский сельсовет
19.	46:01:000000:529	Местоположение установлено относительно ориентира, расположенного в границах участка. Почтовый адрес ориентира: Курская область, р-н Беловский, Корочанский сельсовет
20.	46:01:000000:6 (ЕЗП)	Местоположение установлено относительно ориентира, расположенного в границах участка. Почтовый адрес ориентира: Курская область, р-н Беловский, МО «Беловский сельсовет», МО «Бобравский сельсовет», МО «Пенский сельсовет» (ВЛ 35 кВ «Белая-Пены II»)

№ п/п	Кадастровый номер земельного участка	Адрес или иное описание местоположения земельного участка
21.	46:01:000000:7 (ЕЗП)	Местоположение установлено относительно ориентира, расположенного в границах участка. Почтовый адрес ориентира: Курская область, р-н Беловский, МО «Беловский сельсовет», МО «Беличанский сельсовет», МО «Корочанский сельсовет», МО «Коммунарковский сельсовет», ВЛ 110 кВ «Суджа-Белая»
22.	46:01:000000:8	Местоположение установлено относительно ориентира, расположенного в границах участка. Почтовый адрес ориентира: Курская область, р-н Беловский, МО «Беловский сельсовет», МО «Бобровский сельсовет» (ВЛ 110 кВ «Белая-Р.Буды»)
23.	46:01:000000:88 (ЕЗП)	обл. Курская, р-н Беловский, с/с Корочанский, д. Корочка
24.	46:01:010102:121	обл. Курская, р-н Беловский, с/с Беловский, д. Лошаковка, дом 154
25.	46:01:010102:435	Местоположение установлено относительно ориентира, расположенного в границах участка. Почтовый адрес ориентира: Курская область, Беловский район, Беловский сельсовет
26.	46:01:010102:470	Курская область, р-н Беловский, Беловский сельсовет, д. Лошаковка
27.	46:01:010102:701	Курская область, Беловский район, сл. Белая
28.	46:01:010202:1022	Курская область, р-н Беловский, Беловский сельсовет, сл. Белая
29.	46:01:010202:1029	Курская область, р-н Беловский, Беловский сельсовет, сл. Белая
30.	46:01:010202:482	Местоположение установлено относительно ориентира, расположенного в границах участка. Почтовый адрес ориентира: обл. Курская, р-н Беловский, с/с Беловский, сл. Белая, ул. Советская
31.	46:01:010202:487	Местоположение установлено относительно ориентира, расположенного в границах участка. Почтовый адрес ориентира: обл. Курская, р-н Беловский, с/с Беловский, сл. Белая, ул. Советская
32.	46:01:010202:950	Местоположение установлено относительно ориентира, расположенного в границах участка. Почтовый адрес ориентира: Курская область, р-н Беловский, Беловский сельсовет
33.	46:01:010401:118	Местоположение установлено относительно ориентира, расположенного в границах участка. Почтовый адрес ориентира: Курская область, р-н Беловский, Беловский сельсовет, сл. Белая
34.	46:01:010401:36	обл. Курская, р-н Беловский, с/с Беловский, КФХ «Ядрышко»
35.	46:01:010401:49	обл. Курская, р-н Беловский, с/с Беловский

№ п/п	Кадастровый номер земельного участка	Адрес или иное описание местоположения земельного участка
36.	46:01:010401:73	Местоположение установлено относительно ориентира, расположенного в границах участка. Почтовый адрес ориентира: Курская область, Беловский район, Беловский сельсовет
37.	46:01:020000:6 (ЕЗП)	обл. Курская, р-н Беловский, с/с Беличанский, КФХ «Сосновый Бор»
38.	46:01:020201:327	Местоположение установлено относительно ориентира, расположенного в границах участка. Почтовый адрес ориентира: обл. Курская, р-н Беловский, с/с Беличанский, с. Белица, (ПС 110/10 кВ «Восход»)
39.	46:01:020201:403	обл. Курская, р-н Беловский, с/с Беличанский, с. Белица
40.	46:01:020201:404	обл. Курская, р-н Беловский, с/с Беличанский, с. Белица
41.	46:01:020201:655	Курская область, Беловский район, с. Белица
42.	46:01:020400:1 (ЕЗП)	Местоположение установлено относительно ориентира, расположенного в границах участка. Почтовый адрес ориентира: обл. Курская, р-н Беловский, Беличанский сельсовет, земельный участок в счет земельных долей, передаваемый в аренду КФХ «Буран»
43.	46:01:020400:2 (ЕЗП)	Местоположение установлено относительно ориентира, расположенного в границах участка. Почтовый адрес ориентира: Курская область, р-н Беловский, Беличанский сельсовет, земельный участок в счет земельных долей, передаваемый в аренду КФХ «Гандзюк Александр Петрович»
44.	46:01:020400:3 (ЕЗП)	Местоположение установлено относительно ориентира, расположенного в границах участка. Почтовый адрес ориентира: Курская область, р-н Беловский, Беличанский сельсовет, земельный участок в счет земельных долей, передаваемый в аренду КФХ «Восход»
45.	46:01:020403:32	обл. Курская, р-н Беловский, с/с Беличанский, КФХ Гандзюк А.П.
46.	46:01:020403:47	Местоположение установлено относительно ориентира, расположенного в границах участка. Почтовый адрес ориентира: Курская область, р-н Беловский, Беличанский сельсовет
47.	46:01:020404:48	Местоположение установлено относительно ориентира, расположенного в границах участка. Почтовый адрес ориентира: Курская область, Беловский район, Беличанский сельсовет
48.	46:01:110201:2	обл. Курская, р-н Беловский, Корочанский сельсовет, д. Корочка, дом 105
49.	46:01:110201:314	Курская область, р-н Беловский, Корочанский сельсовет, д. Корочка

№ п/п	Кадастровый номер земельного участка	Адрес или иное описание местоположения земельного участка
50.	46:01:110201:315	Курская область, р-н Беловский, Корочанский сельсовет, д. Корочка
51.	46:01:110201:6	Курская область, муниципальный район Беловский, сельское поселение Корочанский сельсовет, деревня Корочка, земельный участок 101
52.	46:01:110202:117	Курская область, Беловский район, д. Корочка, д. 173
53.	46:01:110202:127	Курская область, Беловский район, Корочанский сельсовет, д. Корочка
54.	46:01:110202:133	Курская область, Беловский район, д. Корочка, д. 173
55.	46:23:000000:123	Местоположение установлено относительно ориентира, расположенного в границах участка. Ориентир клх «Заря». Почтовый адрес ориентира: обл. Курская, р-н Суджанский, с/с Уланковский
56.	46:23:000000:137	Местоположение установлено относительно ориентира, расположенного в границах участка. Ориентир клх Нива. Почтовый адрес ориентира: обл. Курская, р-н Суджанский, с/с Махновский
57.	46:23:000000:3 (ЕЗП)	Местоположение установлено относительно ориентира, расположенного в границах участка. Почтовый адрес ориентира: обл. Курская, р-н Суджанский
58.	46:23:000000:458	Курская область, Суджанский район, Замостянский сельсовет, автомобильная дорога «Обоянь – Суджа»
59.	46:23:000000:521	Местоположение установлено относительно ориентира, расположенного в границах участка. Почтовый адрес ориентира: Курская область, р-н Суджанский, Уланковский сельсовет
60.	46:23:000000:522	Местоположение установлено относительно ориентира, расположенного в границах участка. Почтовый адрес ориентира: Курская область, р-н Суджанский, Уланковский сельсовет
61.	46:23:000000:730	Местоположение установлено относительно ориентира, расположенного в границах участка. Почтовый адрес ориентира: Курская область, р-н Суджанский, Воробжанский сельсовет
62.	46:23:000000:756	Местоположение установлено относительно ориентира, расположенного в границах участка. Почтовый адрес ориентира: Российская Федерация, Курская область, Суджанский район, Воробжанский сельсовет
63.	46:23:000000:758	Местоположение установлено относительно ориентира, расположенного в границах участка. Почтовый адрес ориентира: Российская Федерация, Курская область, Суджанский район, Махновский сельсовет
64.	46:23:030000:10	обл. Курская, р-н Суджанский, с/с Воробжанский
65.	46:23:030000:8 (ЕЗП)	Курская обл., р-н Суджанский, Воробжанский сельсовет

№ п/п	Кадастровый номер земельного участка	Адрес или иное описание местоположения земельного участка
66.	46:23:030402:93	Российская Федерация, Курская область, Суджанский район, Воробжанский сельсовет
67.	46:23:030603:11	Местоположение установлено относительно ориентира, расположенного в границах участка. Почтовый адрес ориентира: Курская обл., р-н Суджанский, Воробжанский сельсовет
68.	46:23:030604:31	Местоположение установлено относительно ориентира, расположенного в границах участка. Почтовый адрес ориентира: Курская область, Суджанский район, Воробжанский сельсовет
69.	46:23:030604:33	Российская Федерация, Курская область, Суджанский район, Воробжанский сельсовет
70.	46:23:030703:16	Местоположение установлено относительно ориентира, расположенного в границах участка. Почтовый адрес ориентира: Курская область, р-н Суджанский, Воробжанский сельсовет, с. Воробжа
71.	46:23:070105:278	Курская область, Суджанский р-н, Замостянский сельсовет (возле Беловской трассы)
72.	46:23:070105:7	обл. Курская, р-н Суджанский, с/с Замостянский
73.	46:23:150803:14	Местоположение установлено относительно ориентира, расположенного в границах участка. Почтовый адрес ориентира: Курская область, р-н Суджанский, Махновский сельсовет
74.	46:23:210201:32	Местоположение установлено относительно ориентира, расположенного в границах участка. Почтовый адрес ориентира: Курская область, Суджанский район, Уланковский сельсовет
75.	46:23:210201:33	Местоположение установлено относительно ориентира, расположенного в границах участка. Ориентир клх «Заря». Почтовый адрес ориентира: Курская область, р-н Суджанский, Уланковский сельсовет
76.	46:23:210201:34	Местоположение установлено относительно ориентира, расположенного в границах участка. Почтовый адрес ориентира: Курская обл., Суджанский р-н, Уланковский сельсовет
77.	46:23:210201:35	Местоположение установлено относительно ориентира, расположенного в границах участка. Почтовый адрес ориентира: Курская область, р-н Суджанский, Уланковский сельсовет
78.	46:23:210201:36	Местоположение установлено относительно ориентира, расположенного в границах участка. Почтовый адрес ориентира: Курская область, р-н Суджанский, Уланковский сельсовет
79.	46:23:210201:37	Местоположение установлено относительно ориентира, расположенного в границах участка. Почтовый адрес ориентира: Курская область, р-н Суджанский, Уланковский сельсовет

№ п/п	Кадастровый номер земельного участка	Адрес или иное описание местоположения земельного участка
80.	46:01:020000:2 (ЕЗП)	Курская область, р-н Беловский, Беличанский сельсовет, земельный участок в счет земельных долей, передаваемый в аренду ООО «Заря»

Приложение № 2
к постановлению Правительства
Курской области
от 26.12.2024 № 1195-пп

**ОПИСАНИЕ МЕСТОПОЛОЖЕНИЯ ГРАНИЦ ПУБЛИЧНОГО
СЕРВИТУТА**
для использования земельных участков в целях эксплуатации
существующего объекта электросетевого хозяйства ВЛ-110 кВ
Суджа - Белая (с заходом на подстанции ПС 110/35/10 кВ «Белая»,
ПС-Восход 110/10 кВ)

(наименование объекта местоположение границ, которого описано

(далее - объект)

(наименование объекта местоположение границ, которого описано (далее - объект)

Раздел 1

Сведения об объекте		
№ п/п	Характеристики объекта	Описание характеристик
1	2	3
1	Местоположение объекта	Курская область
2	Площадь объекта +/- величина погрешности определения площади (Р +/- Дельта Р)	1771688 кв.м ± 46600
3	Иные характеристики объекта	-

Раздел 2

Сведения о местоположении границ объекта					
1. Система координат _МСК-46, зона 1					
2. Сведения о характерных точках границ объекта					
Обозначение характерных точек границ	Координаты, м		Метод определения координат характерной точки	Средняя квадратическа я погрешность положения характерной точки (Mt), м	Описание обозначен ия точки (при наличии)
	X	Y			
1	2	3	4	5	6
1	345046.56	1268106.57	Геодезический метод	0.10	-
2	345018.22	1268106.16	Геодезический метод	0.10	-
3	345019.90	1268112.48	Геодезический метод	0.10	-
4	345021.00	1268117.51	Геодезический метод	0.10	-
5	345016.29	1268118.30	Геодезический метод	0.10	-
6	345015.23	1268113.35	Геодезический метод	0.10	-
7	345013.21	1268106.09	Геодезический метод	0.10	-
8	344970.56	1268105.47	Геодезический метод	0.10	-
9	344956.02	1268098.89	Геодезический метод	0.10	-
10	344942.51	1268063.75	Геодезический метод	0.10	-
11	344940.64	1268055.94	Геодезический метод	0.10	-
12	344939.98	1268019.41	Геодезический метод	0.10	-
13	344941.43	1268011.86	Геодезический метод	0.10	-
14	344951.94	1268001.03	Геодезический метод	0.10	-
15	344959.45	1267999.35	Геодезический метод	0.10	-
16	344972.01	1267998.97	Геодезический метод	0.10	-
17	344983.69	1267999.21	Геодезический метод	0.10	-
18	344983.77	1267997.58	Геодезический метод	0.10	-
19	344985.67	1267989.98	Геодезический метод	0.10	-
20	344990.33	1267983.70	Геодезический метод	0.10	-
21	344997.05	1267979.68	Геодезический метод	0.10	-
22	345004.79	1267978.55	Геодезический метод	0.10	-
23	345049.23	1267980.88	Геодезический метод	0.10	-
24	345056.62	1267982.72	Геодезический метод	0.10	-
25	345062.80	1267987.20	Геодезический метод	0.10	-
26	345066.84	1267993.66	Геодезический метод	0.10	-
27	345068.18	1268001.16	Геодезический метод	0.10	-
28	345068.05	1268009.30	Геодезический метод	0.10	-
29	345137.54	1267953.09	Геодезический метод	0.10	-
30	345218.17	1267893.62	Геодезический метод	0.10	-
31	345227.75	1267889.66	Геодезический метод	0.10	-

Сведения о местоположении границ объекта					
32	347448.86	1267557.92	Геодезический метод	0.10	-
33	347616.47	1267534.76	Геодезический метод	0.10	-
34	347844.02	1267518.93	Геодезический метод	0.10	-
35	348443.30	1267485.85	Геодезический метод	0.10	-
36	349050.52	1267076.58	Геодезический метод	0.10	-
37	349199.72	1266972.89	Геодезический метод	0.10	-
38	349258.79	1266816.01	Геодезический метод	0.10	-
39	349263.71	1266808.38	Геодезический метод	0.10	-
40	350009.93	1266266.63	Геодезический метод	0.10	-
41	350275.51	1265888.08	Геодезический метод	0.10	-
42	354852.53	1259418.57	Геодезический метод	0.10	-
43	354665.59	1258962.20	Геодезический метод	0.10	-
44	354289.96	1258012.67	Геодезический метод	0.10	-
45	354102.92	1257535.24	Геодезический метод	0.10	-
46	353983.57	1257224.56	Геодезический метод	0.10	-
47	353926.93	1257087.56	Геодезический метод	0.10	-
48	353492.90	1256608.79	Геодезический метод	0.10	-
49	352664.04	1255704.15	Геодезический метод	0.10	-
50	352374.53	1255574.34	Геодезический метод	0.10	-
51	352236.68	1255515.72	Геодезический метод	0.10	-
52	352229.89	1255511.14	Геодезический метод	0.10	-
53	352224.75	1255502.88	Геодезический метод	0.10	-
54	352206.37	1255449.02	Геодезический метод	0.10	-
55	352202.77	1255447.71	Геодезический метод	0.10	-
56	352197.02	1255442.45	Геодезический метод	0.10	-
57	352193.73	1255435.38	Геодезический метод	0.10	-
58	352193.38	1255427.60	Геодезический метод	0.10	-
59	352201.25	1255376.11	Геодезический метод	0.10	-
60	352203.93	1255368.74	Геодезический метод	0.10	-
61	352209.23	1255362.97	Геодезический метод	0.10	-
62	352216.35	1255359.68	Геодезический метод	0.10	-
63	352224.18	1255359.38	Геодезический метод	0.10	-
64	352259.97	1255365.11	Геодезический метод	0.10	-
65	352267.27	1255367.81	Геодезический метод	0.10	-
66	352272.98	1255373.09	Геодезический метод	0.10	-
67	352276.25	1255380.15	Геодезический метод	0.10	-
68	352276.58	1255387.92	Геодезический метод	0.10	-
69	352268.64	1255439.21	Геодезический метод	0.10	-
70	352265.96	1255446.54	Геодезический метод	0.10	-

Сведения о местоположении границ объекта					
71	352260.68	1255452.29	Геодезический метод	0.10	-
72	352253.98	1255455.41	Геодезический метод	0.10	-
73	352262.33	1255479.91	Геодезический метод	0.10	-
74	352391.54	1255534.86	Геодезический метод	0.10	-
75	352685.67	1255666.72	Геодезический метод	0.10	-
76	352692.08	1255671.13	Геодезический метод	0.10	-
77	353524.65	1256579.80	Геодезический метод	0.10	-
78	353961.32	1257061.48	Геодезический метод	0.10	-
79	353965.24	1257067.69	Геодезический метод	0.10	-
80	354023.42	1257208.41	Геодезический метод	0.10	-
81	354142.99	1257519.62	Геодезический метод	0.10	-
82	354329.98	1257996.92	Геодезический метод	0.10	-
83	354705.43	1258946.02	Геодезический метод	0.10	-
84	354860.39	1259324.54	Геодезический метод	0.10	-
85	354924.84	1258186.71	Геодезический метод	0.10	-
86	354978.92	1257198.03	Геодезический метод	0.10	-
87	354993.59	1256963.57	Геодезический метод	0.10	-
88	355045.74	1256021.92	Геодезический метод	0.10	-
89	355092.09	1255235.92	Геодезический метод	0.10	-
90	355166.03	1253874.03	Геодезический метод	0.10	-
91	355314.26	1252912.97	Геодезический метод	0.10	-
92	355459.27	1251943.37	Геодезический метод	0.10	-
93	355601.05	1251010.87	Геодезический метод	0.10	-
94	355629.24	1250833.85	Геодезический метод	0.10	-
95	355670.24	1250499.33	Геодезический метод	0.10	-
96	355709.41	1250300.48	Геодезический метод	0.10	-
97	355809.57	1250071.99	Геодезический метод	0.10	-
98	355912.91	1249843.53	Геодезический метод	0.10	-
99	356408.03	1248726.81	Геодезический метод	0.10	-
100	356595.94	1248295.29	Геодезический метод	0.10	-
101	356698.38	1248068.46	Геодезический метод	0.10	-
102	356794.75	1247842.92	Геодезический метод	0.10	-
103	356985.73	1247418.59	Геодезический метод	0.10	-
104	357078.13	1247201.97	Геодезический метод	0.10	-
105	357272.14	1246767.62	Геодезический метод	0.10	-
106	357633.30	1245938.98	Геодезический метод	0.10	-
107	358862.89	1243143.97	Геодезический метод	0.10	-
108	358794.08	1242655.60	Геодезический метод	0.10	-
109	358708.46	1242027.94	Геодезический метод	0.10	-

Сведения о местоположении границ объекта					
110	358591.90	1241191.31	Геодезический метод	0.10	-
111	358598.00	1241173.20	Геодезический метод	0.10	-
112	359155.20	1240667.37	Геодезический метод	0.10	-
113	360692.55	1239278.77	Геодезический метод	0.10	-
114	360757.71	1239183.41	Геодезический метод	0.10	-
115	360755.37	1239166.43	Геодезический метод	0.10	-
116	360761.47	1239148.30	Геодезический метод	0.10	-
117	360776.67	1239142.01	Геодезический метод	0.10	-
118	360791.88	1239148.30	Геодезический метод	0.10	-
119	360797.98	1239160.58	Геодезический метод	0.10	-
120	360801.44	1239185.77	Геодезический метод	0.10	-
121	360797.89	1239200.82	Геодезический метод	0.10	-
122	360724.08	1239308.18	Геодезический метод	0.10	-
123	359184.06	1240699.23	Геодезический метод	0.10	-
124	358636.05	1241196.78	Геодезический метод	0.10	-
125	358751.05	1242022.02	Геодезический метод	0.10	-
126	358836.67	1242649.66	Геодезический метод	0.10	-
127	358906.32	1243144.13	Геодезический метод	0.10	-
128	358904.70	1243155.70	Геодезический метод	0.10	-
129	357672.69	1245956.23	Геодезический метод	0.10	-
130	357311.53	1246784.88	Геодезический метод	0.10	-
131	357117.62	1247218.98	Геодезический метод	0.10	-
132	357025.20	1247435.65	Геодезический метод	0.10	-
133	356834.22	1247860.00	Геодезический метод	0.10	-
134	356737.84	1248085.56	Геодезический метод	0.10	-
135	356635.31	1248312.58	Геодезический метод	0.10	-
136	356447.42	1248744.07	Геодезический метод	0.10	-
137	356247.04	1249197.63	Геодезический метод	0.10	-
138	355751.14	1250311.13	Геодезический метод	0.10	-
139	355712.83	1250505.33	Геодезический метод	0.10	-
140	355671.88	1250839.46	Геодезический метод	0.10	-
141	355643.56	1251017.36	Геодезический метод	0.10	-
142	355501.79	1251949.75	Геодезический метод	0.10	-
143	355356.76	1252919.49	Геодезический метод	0.10	-
144	355208.91	1253877.39	Геодезический метод	0.10	-
145	355135.03	1255238.21	Геодезический метод	0.10	-
146	355088.67	1256024.36	Геодезический метод	0.10	-
147	355036.52	1256966.03	Геодезический метод	0.10	-
148	355021.86	1257200.39	Геодезический метод	0.10	-

Сведения о местоположении границ объекта					
149	354967.77	1258189.07	Геодезический метод	0.10	-
150	354910.59	1259184.82	Геодезический метод	0.10	-
151	354898.44	1259422.56	Геодезический метод	0.10	-
152	354894.39	1259434.05	Геодезический метод	0.10	-
153	350310.67	1265912.84	Геодезический метод	0.10	-
154	350040.67	1266297.12	Геодезический метод	0.10	-
155	349483.75	1266702.83	Геодезический метод	0.10	-
156	349296.75	1266837.25	Геодезический метод	0.10	-
157	349237.61	1266994.30	Геодезический метод	0.10	-
158	349229.76	1267004.38	Геодезический метод	0.10	-
159	349074.92	1267111.98	Геодезический метод	0.10	-
160	348462.43	1267524.81	Геодезический метод	0.10	-
161	348451.61	1267528.45	Геодезический метод	0.10	-
162	347846.84	1267561.84	Геодезический метод	0.10	-
163	347621.63	1267577.45	Геодезический метод	0.10	-
164	347455.09	1267600.47	Геодезический метод	0.10	-
165	345239.39	1267931.40	Геодезический метод	0.10	-
166	345164.21	1267986.82	Геодезический метод	0.10	-
167	345073.60	1268060.13	Геодезический метод	0.10	-
168	345067.23	1268062.38	Геодезический метод	0.10	-
169	345066.85	1268086.89	Геодезический метод	0.10	-
170	345065.21	1268094.51	Геодезический метод	0.10	-
171	345060.78	1268100.93	Геодезический метод	0.10	-
172	345054.23	1268105.16	Геодезический метод	0.10	-
1	345046.56	1268106.57	Геодезический метод	0.10	-

3. Сведения о характерных точках части (частей) границы объекта

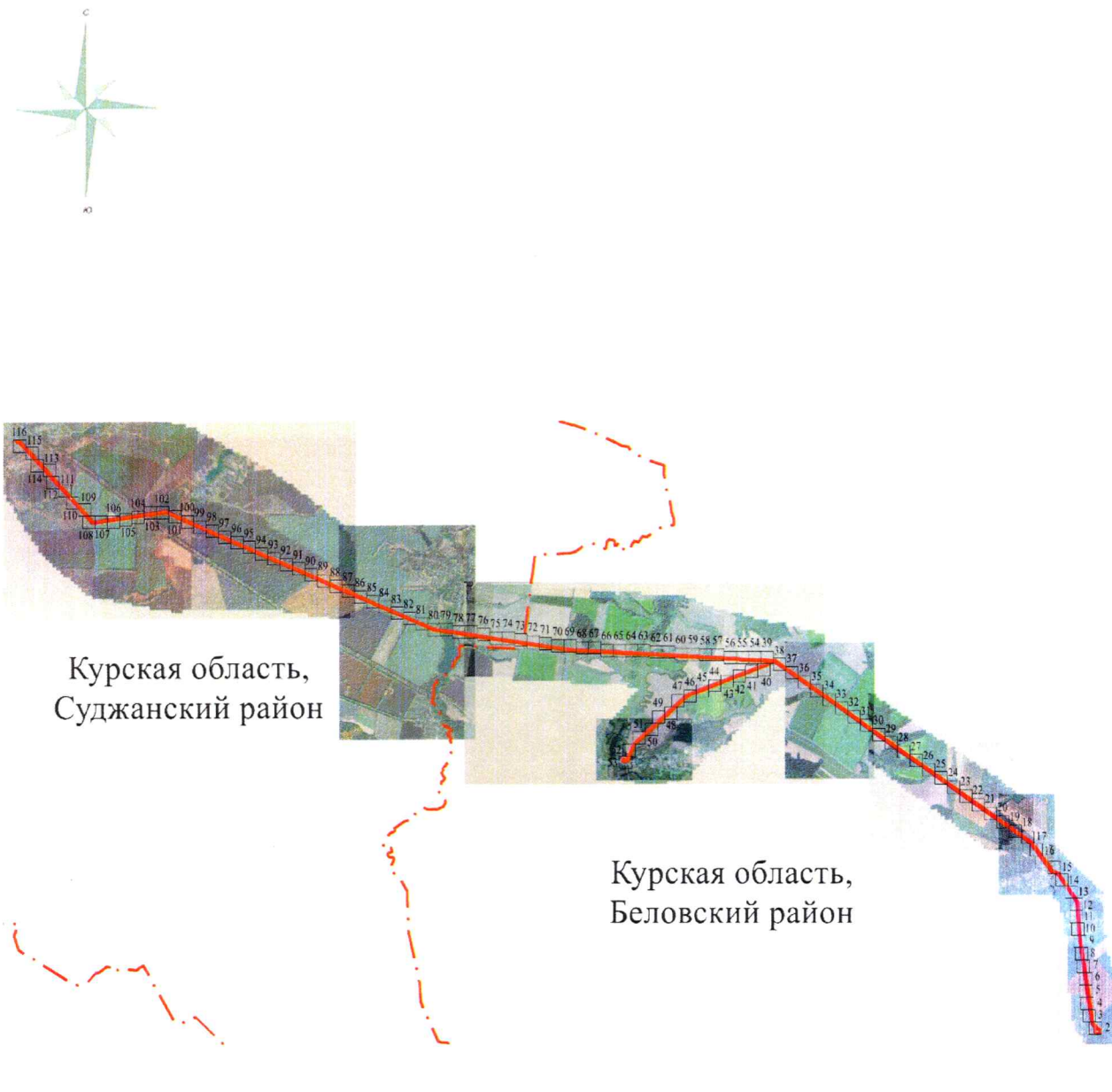
Обозначение характерных точек части границы	Координаты, м		Метод определе ния координат характерно й точки	Средняя квадратическая погрешность положения характерной точки (Mт), м	Описани е обозначе ния точки (при наличии)
	X	Y			
1	2	3	4	5	6
-	-	-		-	-

Раздел 3

Сведения о местоположении измененных (уточненных) границ объекта					
1. Система координат -					
2. Сведения о характерных точках границ объекта					
Обозначение характерных точек границ	Существующие координаты, м	Измененные (уточненные) координаты, м	Метод определения координат	Средняя квадрати- ческая	Описание обозначения точки

СХЕМА РАСПОЛОЖЕНИЯ ГРАНИЦ ПУБЛИЧНОГО СЕРВИТУТА
для использования земельных участков в целях эксплуатации существующего объекта
электросетевого хозяйства ВЛ-110 кВ Суджа - Белая (с заходом на подстанции ПС
110/35/10 кВ «Белая», ПС-Восход 110/10 кВ)
 (наименование объекта)

ОБЗОРНАЯ СХЕМА



Масштаб 1:150 000

Используемые условные знаки и обозначения:

	- проектная граница публичного сервитута
	- граница муниципального образования
Курская область, Суджанский район	- обозначение муниципального образования

Подпись



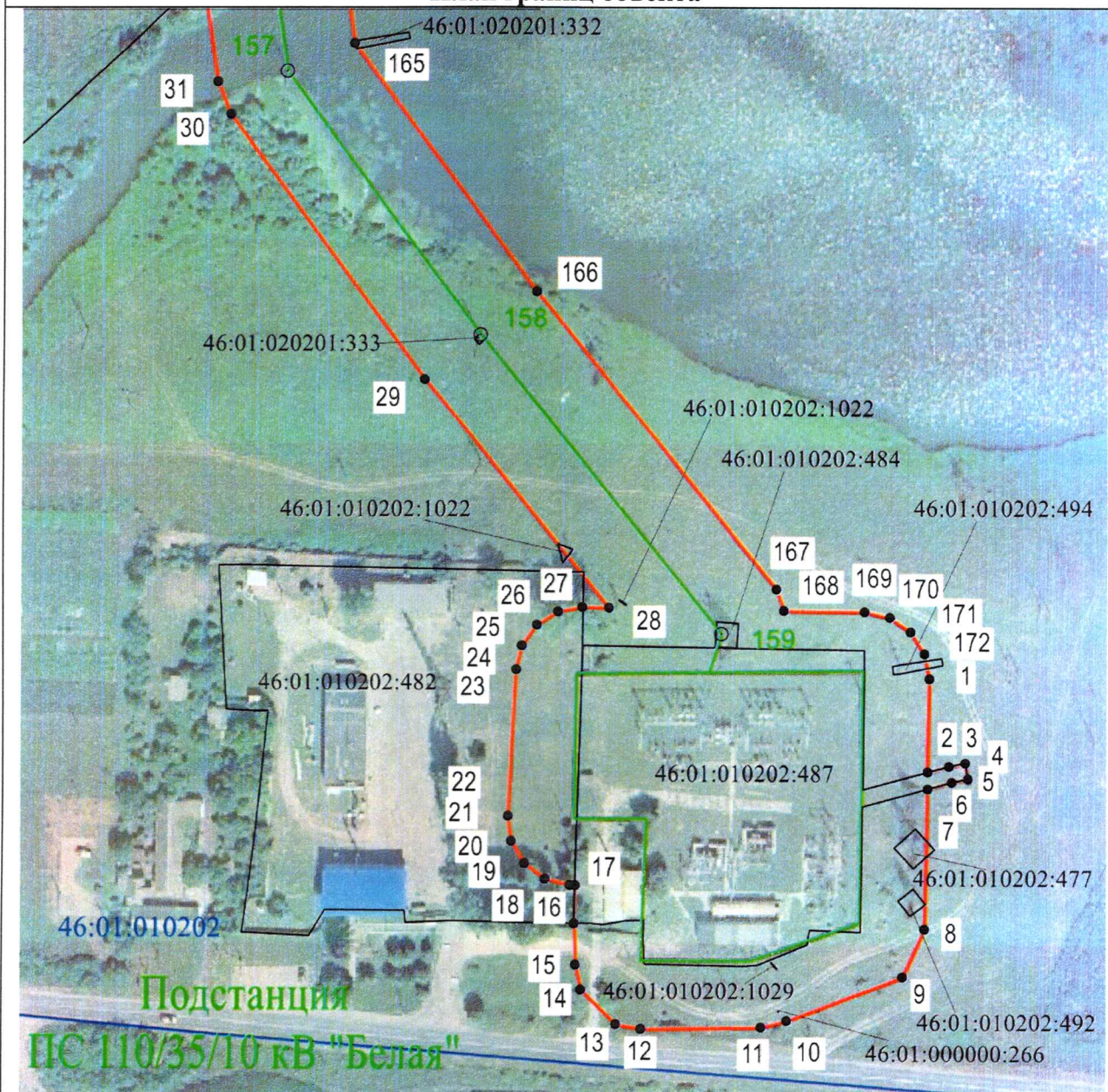
Дата " 17 " ноября 2024 г.

Место для оттиска печати (при наличии) лица, составившего описание местоположения границ объекта

**СХЕМА РАСПОЛОЖЕНИЯ ГРАНИЦ ПУБЛИЧНОГО СЕРВИТУТА
для использования земельных участков в целях эксплуатации существующего объекта
электросетевого хозяйства ВЛ-110 кВ Суджа - Белая (с заходом на подстанции ПС
110/35/10 кВ «Белая», ПС-Восход 110/10 кВ)**

(наименование объекта)

План границ объекта

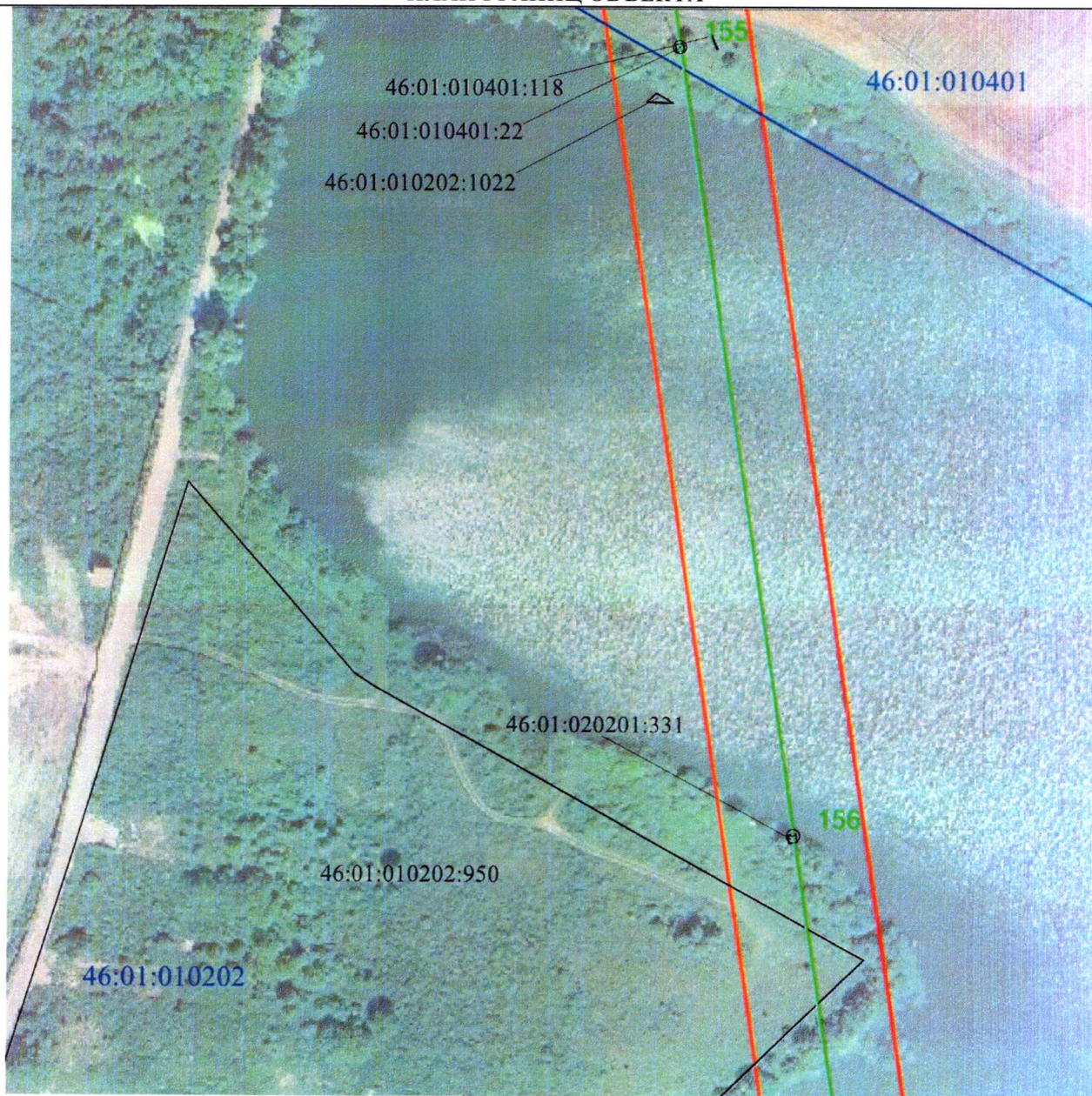


Масштаб 1:2000

Используемые условные знаки и обозначения:

• 1	- характерная точка границы публичного сервитута
— (red line)	- проектная граница публичного сервитута
— (green line) ◯ 74	- линия электропередачи и опора с её номером
46:23:220701:55	- кадастровый номер земельного участка
— (black line)	- существующая часть границы земельного участка
46:23:220701	- номер кадастрового квартала
— (blue line)	- граница кадастрового квартала
- - - - - (red dashed line)	- граница муниципального образования
Подстанция 35/10 кВ «Поперечное»	- наименование подстанции

**СХЕМА РАСПОЛОЖЕНИЯ ГРАНИЦ ПУБЛИЧНОГО СЕРВИТУТА
для использования земельных участков в целях эксплуатации существующего объекта
электросетевого хозяйства ВЛ-110 кВ Суджа - Белая (с заходом на подстанции ПС
110/35/10 кВ «Белая», ПС-Восход 110/10 кВ)
(наименование объекта)
ПЛАН ГРАНИЦ ОБЪЕКТА**

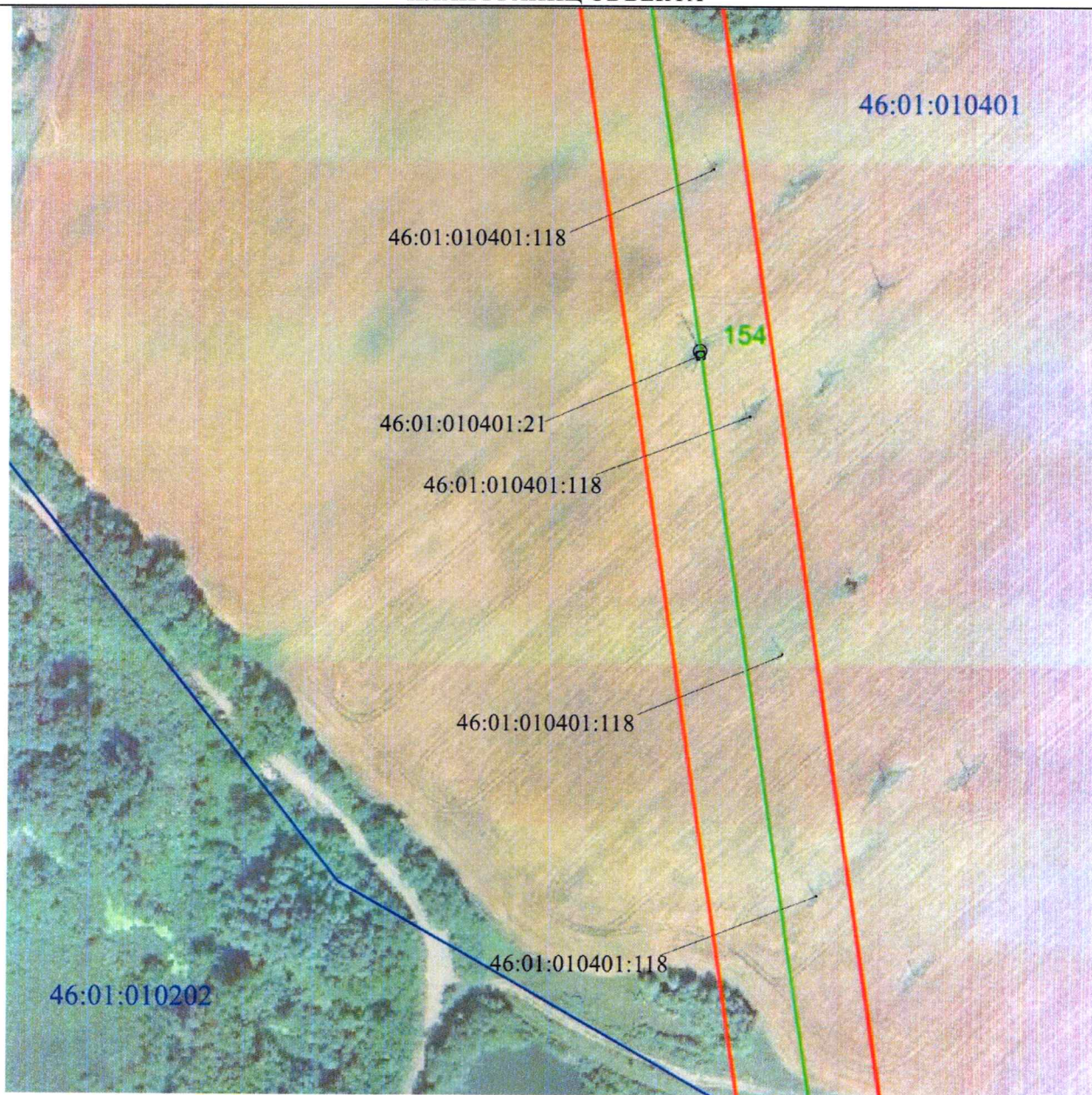


Масштаб 1:2000

Используемые условные знаки и обозначения:

• 1	- характерная точка границы публичного сервитута
—	- проектная граница публичного сервитута
— ○ 74	- линия электропередачи и опора с её номером
46:23:220701:55	- кадастровый номер земельного участка
—	- существующая часть границы земельного участка
46:23:220701	- номер кадастрового квартала
—	- граница кадастрового квартала
- - - - -	- граница муниципального образования

СХЕМА РАСПОЛОЖЕНИЯ ГРАНИЦ ПУБЛИЧНОГО СЕРВИТУТА
для использования земельных участков в целях эксплуатации существующего объекта
электросетевого хозяйства ВЛ-110 кВ Суджа - Белая (с заходом на подстанции ПС
110/35/10 кВ «Белая», ПС-Восход 110/10 кВ)
(наименование объекта)
ПЛАН ГРАНИЦ ОБЪЕКТА



Масштаб 1:2000

Используемые условные знаки и обозначения:






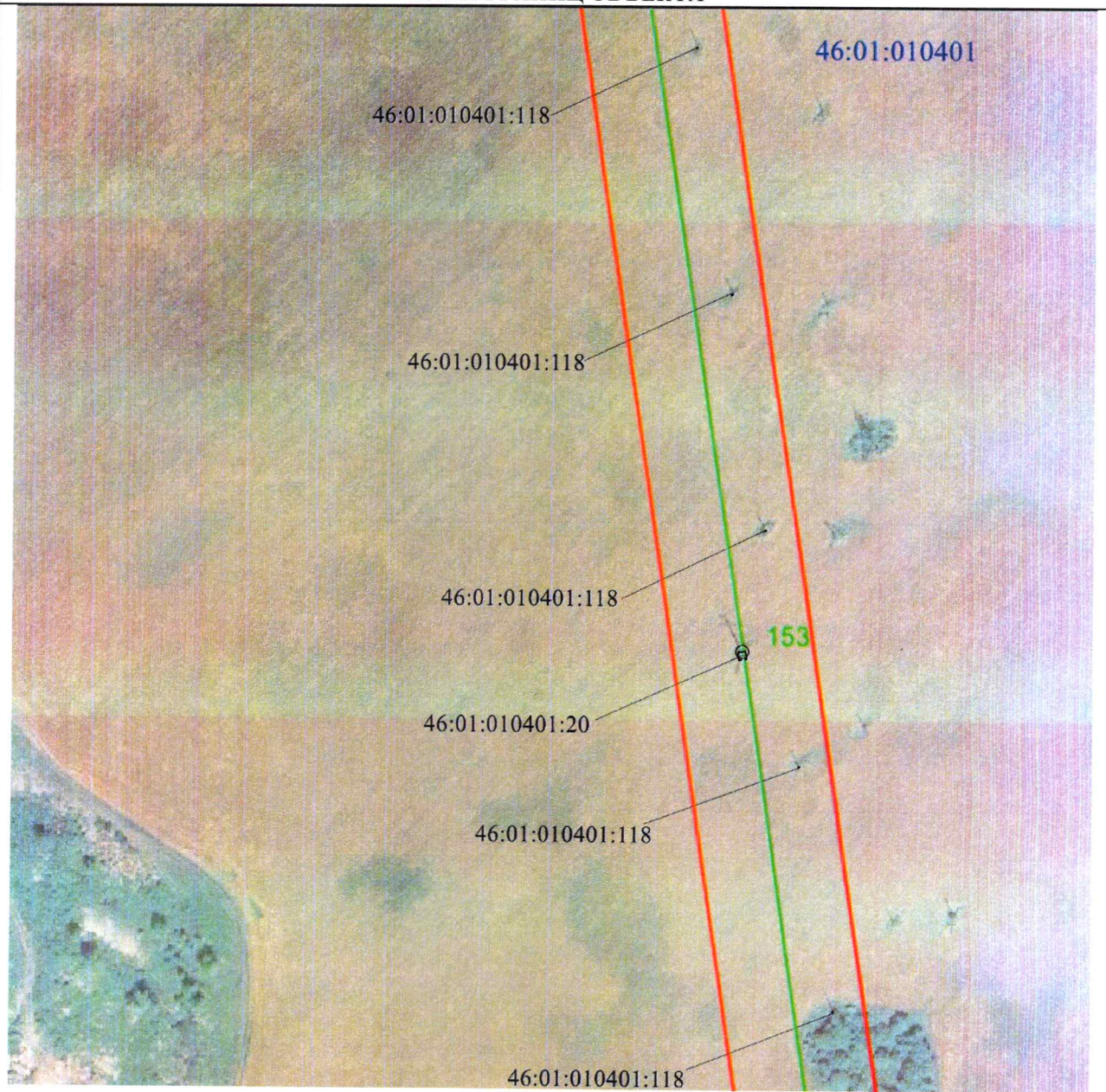





• 1	- характерная точка границы публичного сервитута
	- проектная граница публичного сервитута
 74	- линия электропередачи и опора с её номером
46:23:220701:55	- кадастровый номер земельного участка
	- существующая часть границы земельного участка
46:23:220701	- номер кадастрового квартала
	- граница кадастрового квартала
	- граница муниципального образования

СХЕМА РАСПОЛОЖЕНИЯ ГРАНИЦ ПУБЛИЧНОГО СЕРВИТУТА
для использования земельных участков в целях эксплуатации существующего объекта
электросетевого хозяйства ВЛ-110 кВ Суджа - Белая (с заходом на подстанции ПС
110/35/10 кВ «Белая», ПС-Восход 110/10 кВ)
(наименование объекта)
ПЛАН ГРАНИЦ ОБЪЕКТА

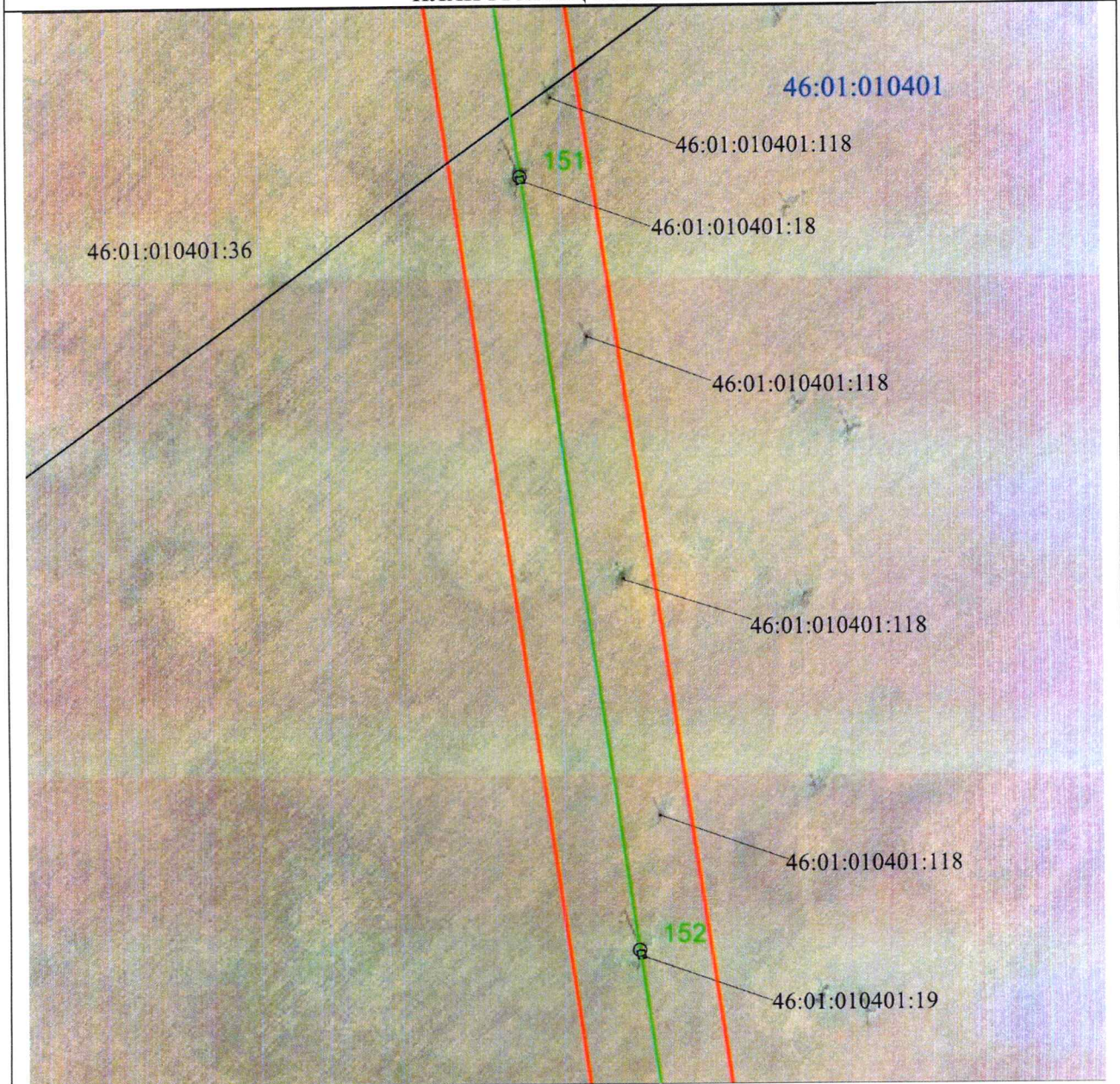


Масштаб 1:2000

Используемые условные знаки и обозначения:

• 1	- характерная точка границы публичного сервитута
	- проектная граница публичного сервитута
 74	- линия электропередачи и опора с её номером
46:23:220701:55	- кадастровый номер земельного участка
	- существующая часть границы земельного участка
46:23:220701	- номер кадастрового квартала
	- граница кадастрового квартала
	- граница муниципального образования

**СХЕМА РАСПОЛОЖЕНИЯ ГРАНИЦ ПУБЛИЧНОГО СЕРВИТУТА
для использования земельных участков в целях эксплуатации существующего объекта
электросетевого хозяйства ВЛ-110 кВ Суджа - Белая (с заходом на подстанции ПС
110/35/10 кВ «Белая», ПС-Восход 110/10 кВ)
(наименование объекта)
ПЛАН ГРАНИЦ ОБЪЕКТА**



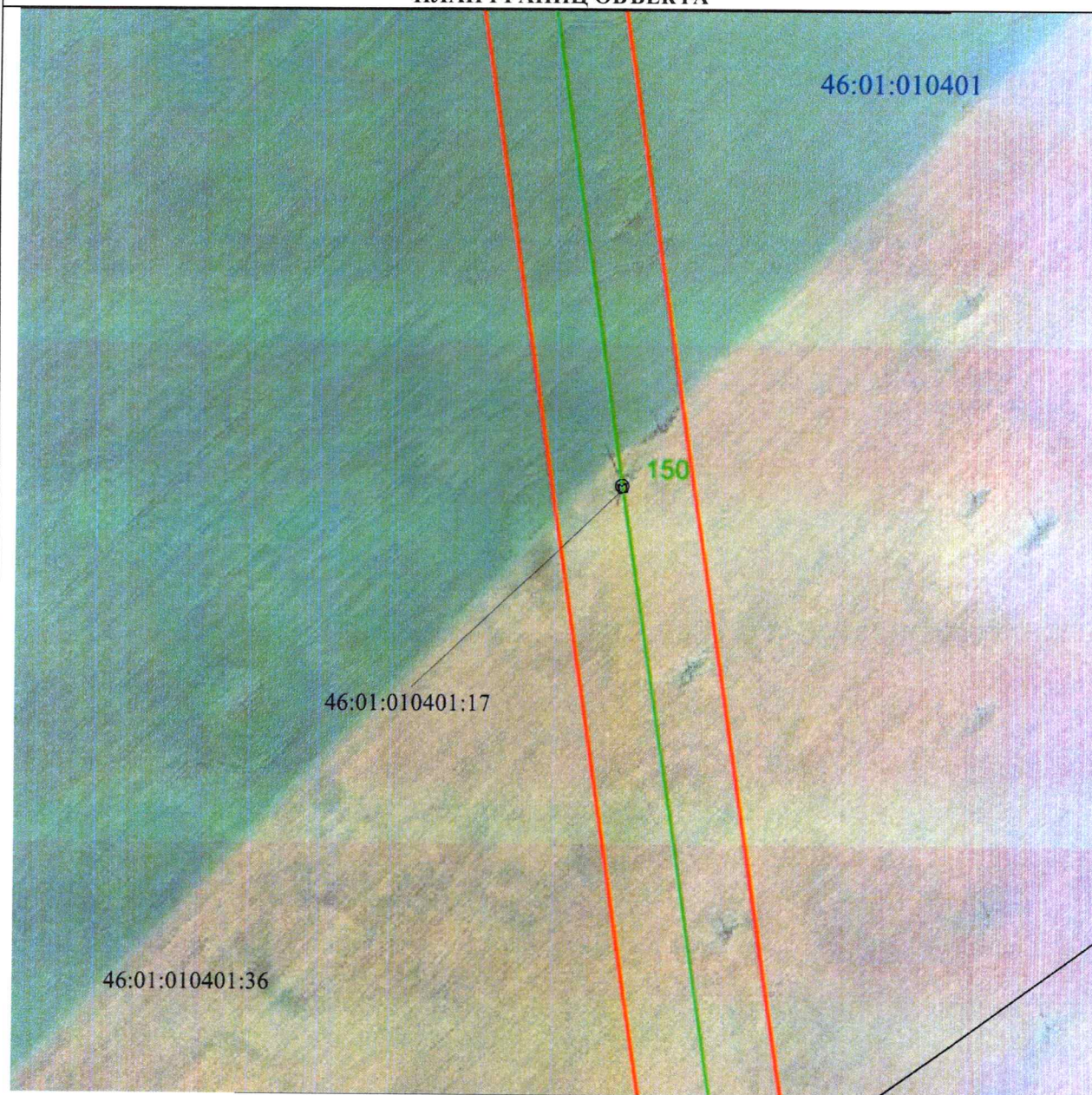
Масштаб 1:2000

Используемые условные знаки и обозначения:

• 1	- характерная точка границы публичного сервитута
—	- проектная граница публичного сервитута
— 74	- линия электропередачи и опора с её номером
46:23:220701:55	- кадастровый номер земельного участка
—	- существующая часть границы земельного участка
46:23:220701	- номер кадастрового квартала
—	- граница кадастрового квартала
- - - - -	- граница муниципального образования






СХЕМА РАСПОЛОЖЕНИЯ ГРАНИЦ ПУБЛИЧНОГО СЕРВИТУТА
для использования земельных участков в целях эксплуатации существующего объекта
электросетевого хозяйства ВЛ-110 кВ Суджа - Белая (с заходом на подстанции ПС
110/35/10 кВ «Белая», ПС-Восход 110/10 кВ)

(наименование объекта)
ПЛАН ГРАНИЦ ОБЪЕКТА

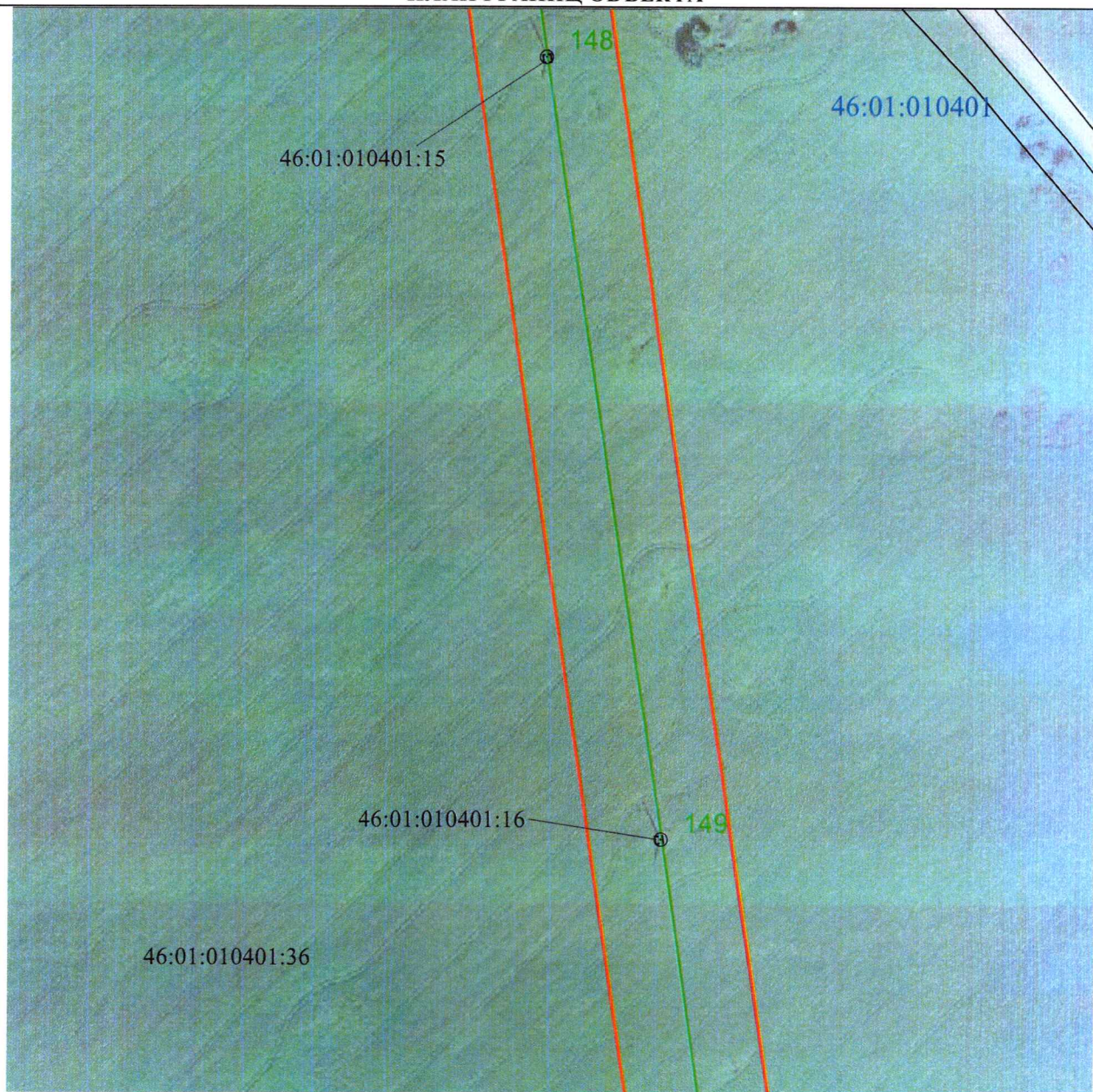


Масштаб 1:2000

Используемые условные знаки и обозначения:

• 1	- характерная точка границы публичного сервитута
	- проектная граница публичного сервитута
	- линия электропередачи и опора с её номером
46:23:220701:55	- кадастровый номер земельного участка
	- существующая часть границы земельного участка
46:23:220701	- номер кадастрового квартала
	- граница кадастрового квартала
	- граница муниципального образования

**СХЕМА РАСПОЛОЖЕНИЯ ГРАНИЦ ПУБЛИЧНОГО СЕРВИТУТА
для использования земельных участков в целях эксплуатации существующего объекта
электросетевого хозяйства ВЛ-110 кВ Суджа - Белая (с заходом на подстанции ПС
110/35/10 кВ «Белая», ПС-Восход 110/10 кВ)
(наименование объекта)
ПЛАН ГРАНИЦ ОБЪЕКТА**

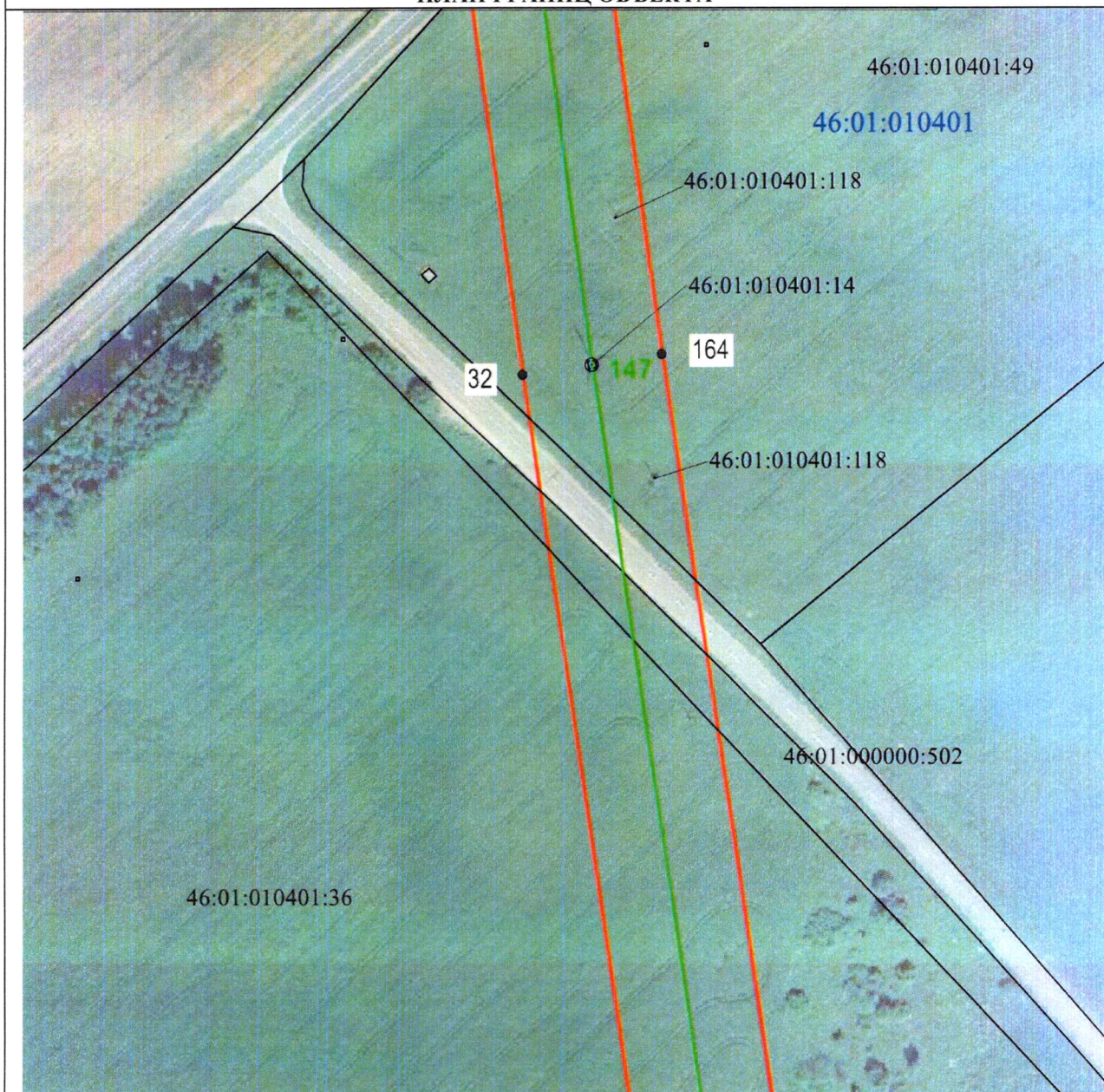


Масштаб 1:2000

Используемые условные знаки и обозначения:

• 1	- характерная точка границы публичного сервитута
— (red)	- проектная граница публичного сервитута
— (green) ○ 74	- линия электропередачи и опора с её номером
46:23:220701:55	- кадастровый номер земельного участка
— (black)	- существующая часть границы земельного участка
46:23:220701	- номер кадастрового квартала
— (blue)	- граница кадастрового квартала
- - - (red)	- граница муниципального образования

СХЕМА РАСПОЛОЖЕНИЯ ГРАНИЦ ПУБЛИЧНОГО СЕРВИТУТА
для использования земельных участков в целях эксплуатации существующего объекта
электросетевого хозяйства ВЛ-110 кВ Суджа - Белая (с заходом на подстанции ПС
110/35/10 кВ «Белая», ПС-Восход 110/10 кВ)
(наименование объекта)
ПЛАН ГРАНИЦ ОБЪЕКТА



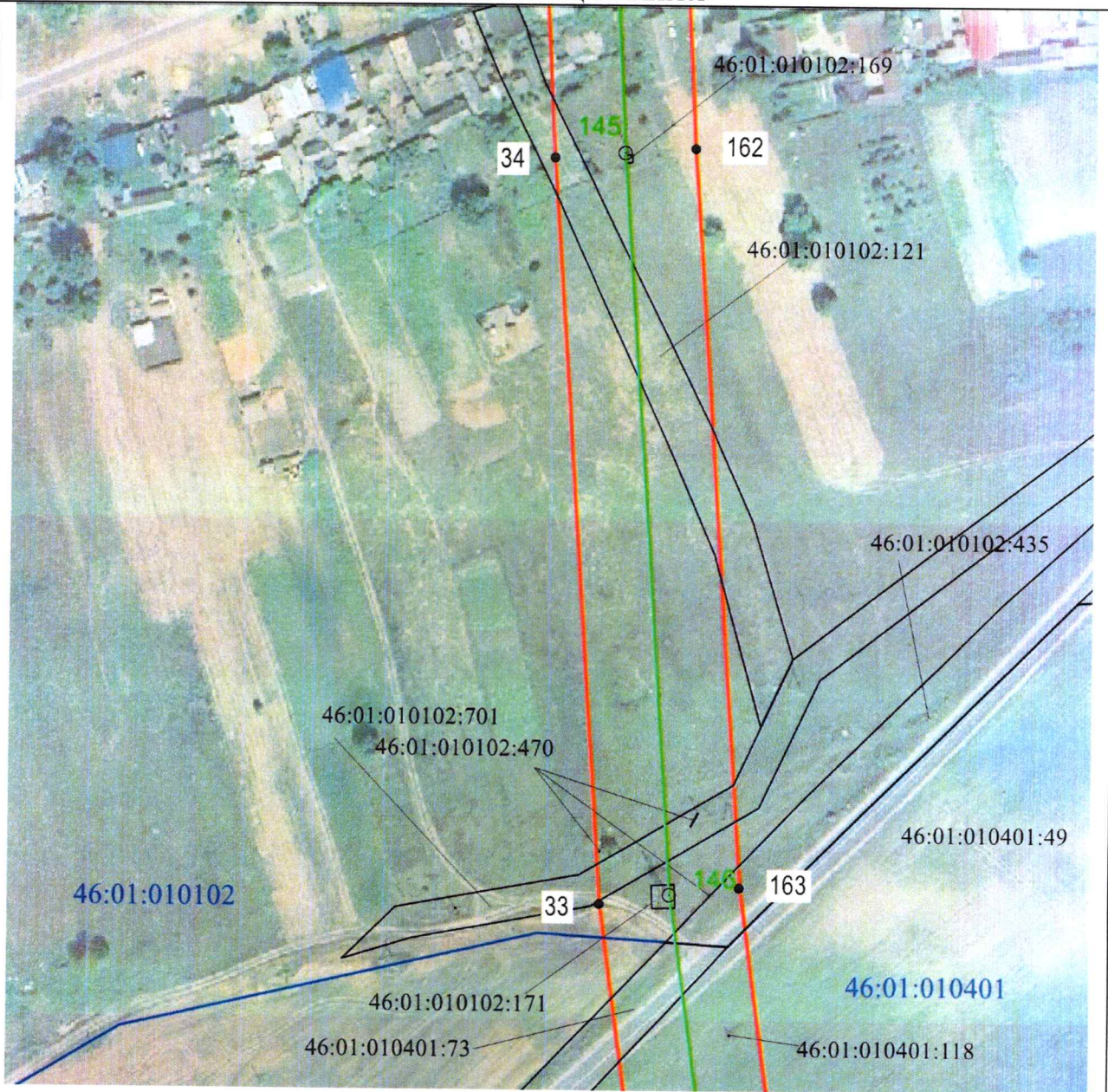
Масштаб 1:2000

Используемые условные знаки и обозначения:

• 1	- характерная точка границы публичного сервитута
— (red)	- проектная граница публичного сервитута
— (green) ○ 74	- линия электропередачи и опора с её номером
46:23:220701:55	- кадастровый номер земельного участка
— (black)	- существующая часть границы земельного участка
46:23:220701	- номер кадастрового квартала
— (blue)	- граница кадастрового квартала
- · - · - · (red)	- граница муниципального образования

СХЕМА РАСПОЛОЖЕНИЯ ГРАНИЦ ПУБЛИЧНОГО СЕРВИТУТА
для использования земельных участков в целях эксплуатации существующего объекта
электросетевого хозяйства ВЛ-110 кВ Суджа - Белая (с заходом на подстанции ПС
110/35/10 кВ «Белая», ПС-Восход 110/10 кВ)

(наименование объекта)
ПЛАН ГРАНИЦ ОБЪЕКТА

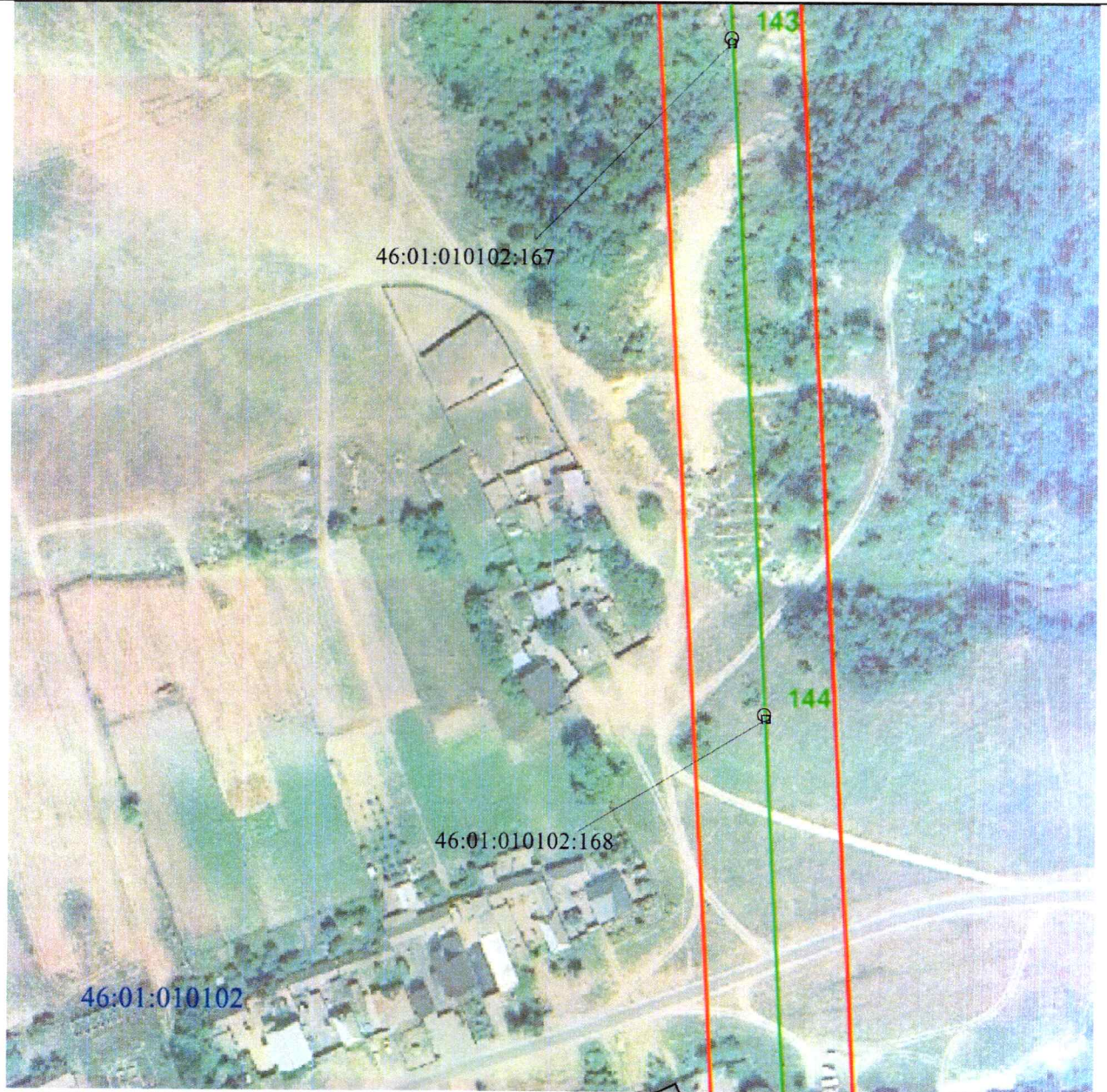


Масштаб 1:2000

Используемые условные знаки и обозначения:

• 1	- характерная точка границы публичного сервитута
	- проектная граница публичного сервитута
	- линия электропередачи и опора с её номером
46:23:220701:55	- кадастровый номер земельного участка
	- существующая часть границы земельного участка
46:23:220701	- номер кадастрового квартала
	- граница кадастрового квартала
	- граница муниципального образования

СХЕМА РАСПОЛОЖЕНИЯ ГРАНИЦ ПУБЛИЧНОГО СЕРВИТУТА
для использования земельных участков в целях эксплуатации существующего объекта
электросетевого хозяйства ВЛ-110 кВ Суджа - Белая (с заходом на подстанции ПС
110/35/10 кВ «Белая», ПС-Восход 110/10 кВ)
(наименование объекта)
ПЛАН ГРАНИЦ ОБЪЕКТА

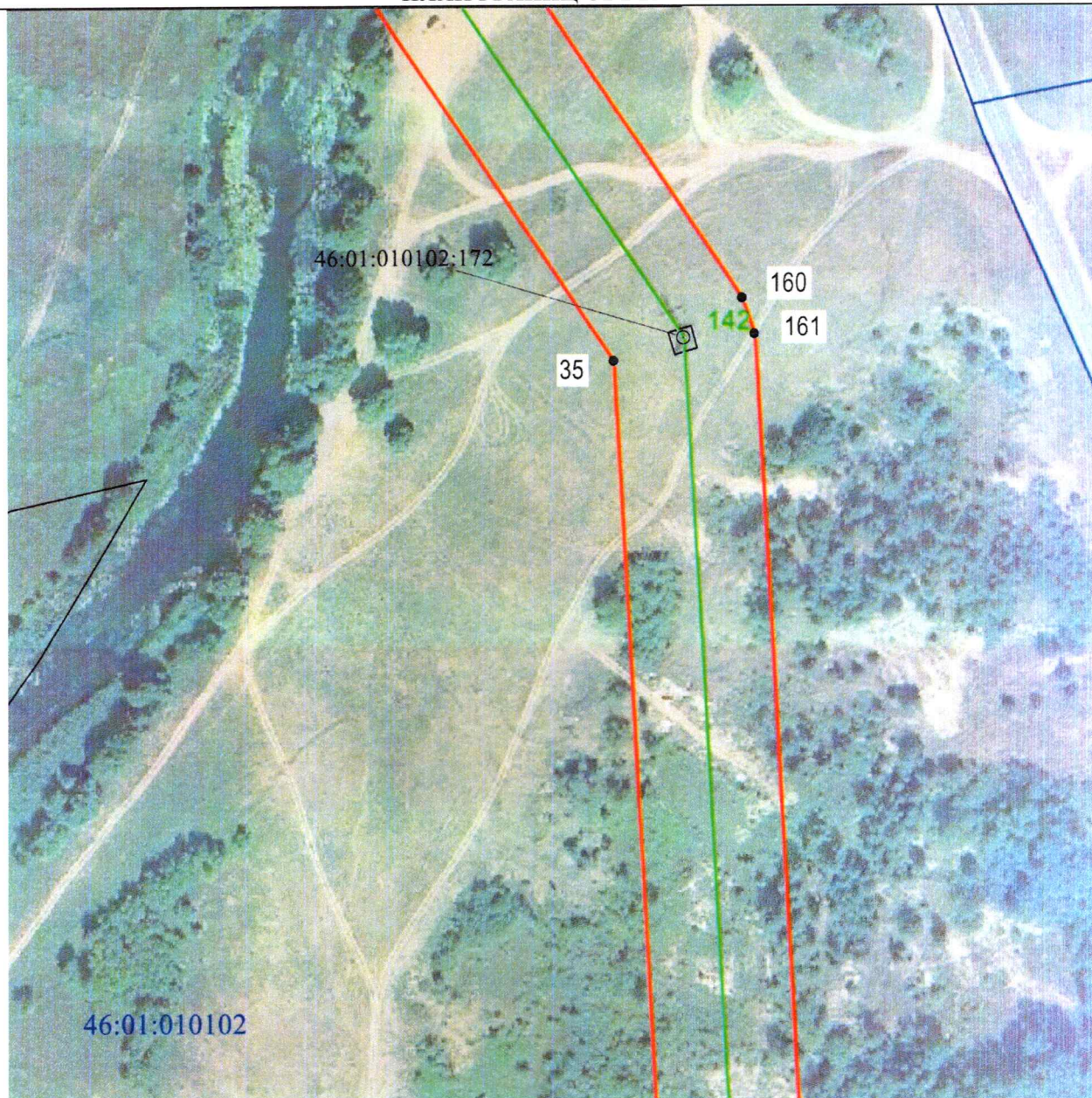


Масштаб 1:2000

Используемые условные знаки и обозначения:

• 1	- характерная точка границы публичного сервитута
— (red line)	- проектная граница публичного сервитута
○ 74	- линия электропередачи и опора с её номером
46:23:220701:55	- кадастровый номер земельного участка
— (black line)	- существующая часть границы земельного участка
46:23:220701	- номер кадастрового квартала
— (blue line)	- граница кадастрового квартала
- - - - - (red dashed line)	- граница муниципального образования

СХЕМА РАСПОЛОЖЕНИЯ ГРАНИЦ ПУБЛИЧНОГО СЕРВИТУТА
для использования земельных участков в целях эксплуатации существующего объекта
электросетевого хозяйства ВЛ-110 кВ Суджа - Белая (с заходом на подстанции ПС
110/35/10 кВ «Белая», ПС-Восход 110/10 кВ)
(наименование объекта)
ПЛАН ГРАНИЦ ОБЪЕКТА

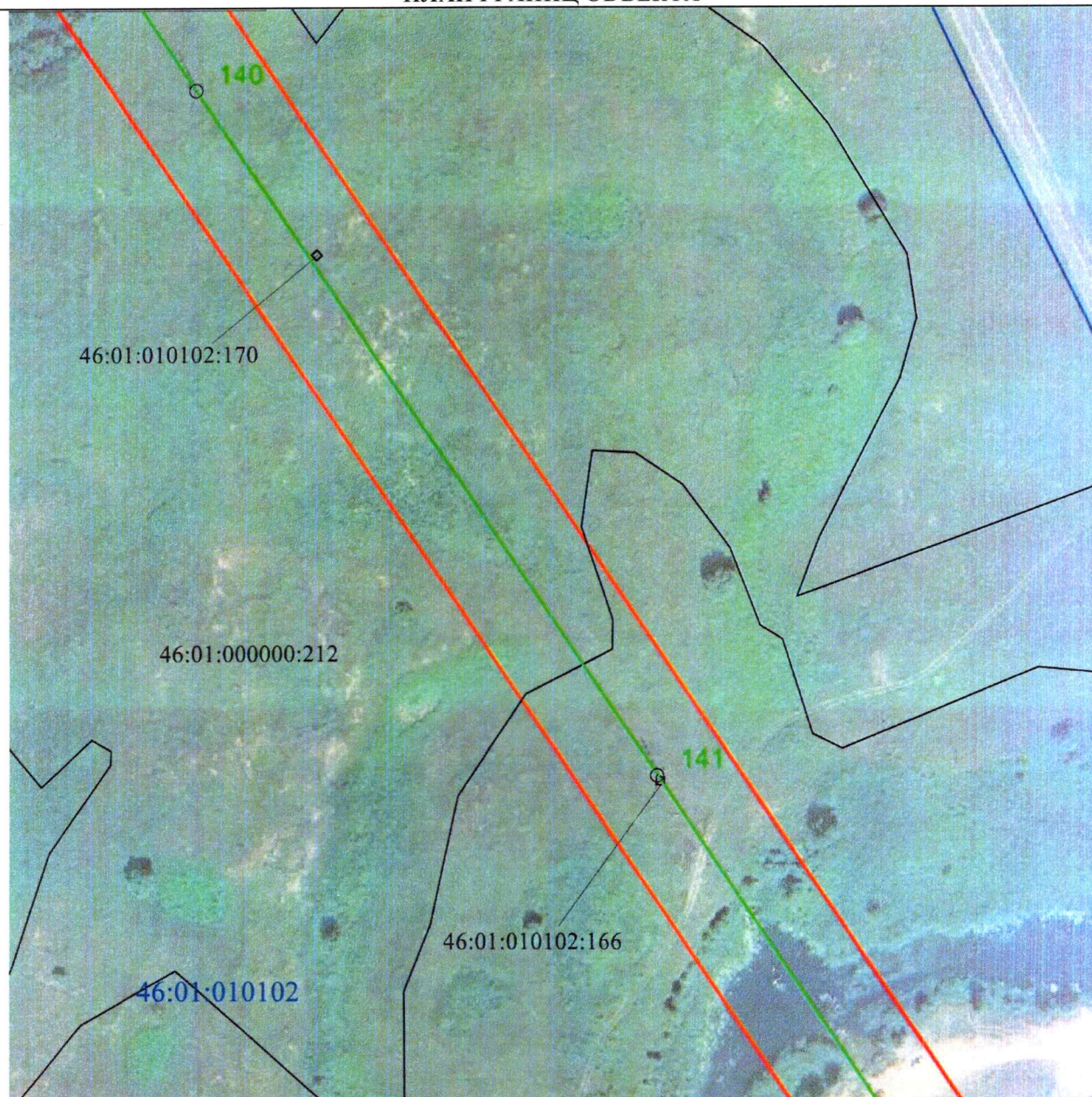


Масштаб 1:2000

Используемые условные знаки и обозначения:

• 1	- характерная точка границы публичного сервитута
—	- проектная граница публичного сервитута
— ○ 74	- линия электропередачи и опора с её номером
46:23:220701:55	- кадастровый номер земельного участка
—	- существующая часть границы земельного участка
46:23:220701	- номер кадастрового квартала
—	- граница кадастрового квартала
- · - · - ·	- граница муниципального образования

СХЕМА РАСПОЛОЖЕНИЯ ГРАНИЦ ПУБЛИЧНОГО СЕРВИТУТА
для использования земельных участков в целях эксплуатации существующего объекта
электросетевого хозяйства ВЛ-110 кВ Суджа - Белая (с заходом на подстанции ПС
110/35/10 кВ «Белая», ПС-Восход 110/10 кВ)
 (наименование объекта)
ПЛАН ГРАНИЦ ОБЪЕКТА

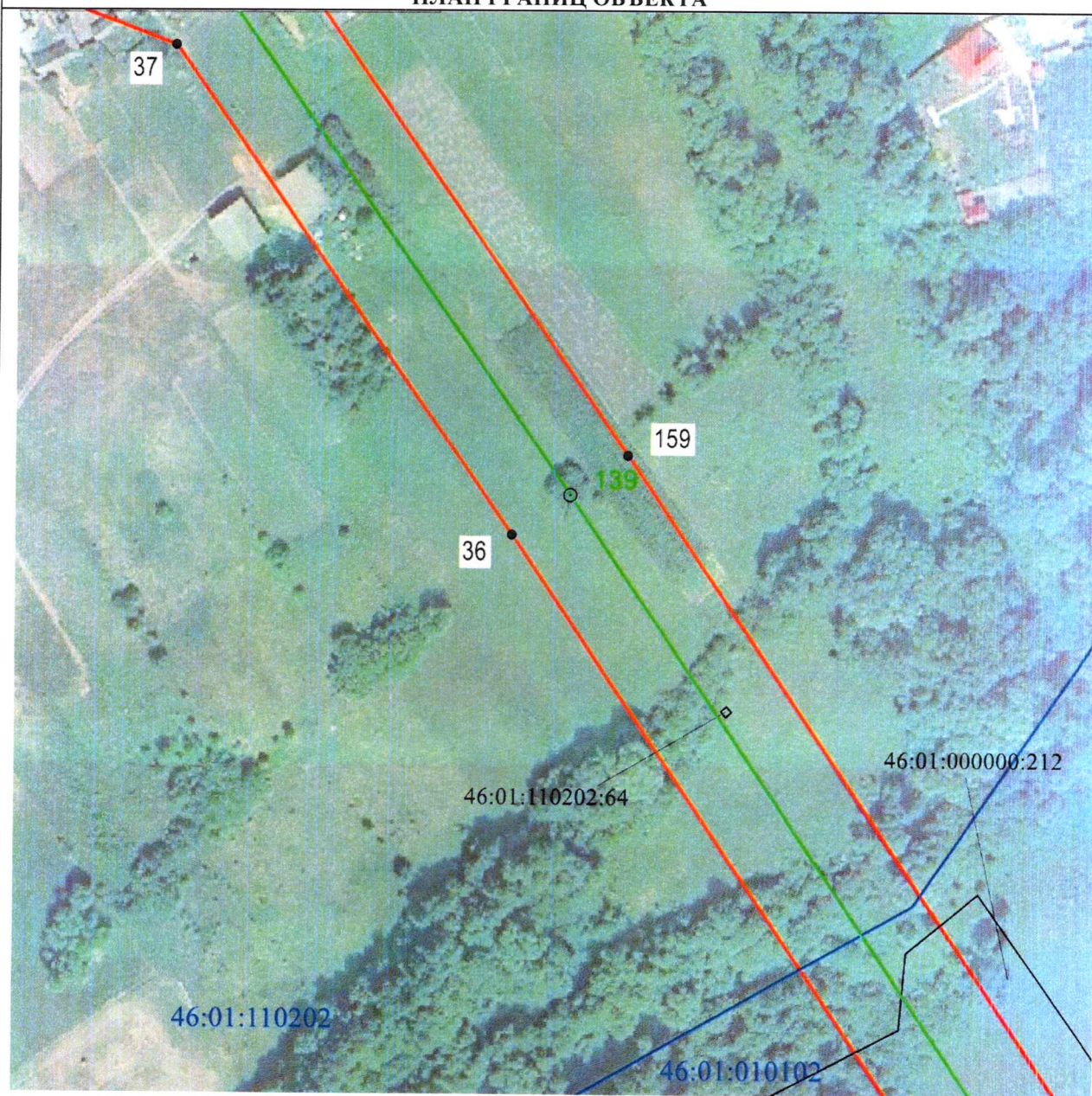


Масштаб 1:2000

Используемые условные знаки и обозначения:






• 1	- характерная точка границы публичного сервитута
— (red line)	- проектная граница публичного сервитута
— (green line) ○ 74	- линия электропередачи и опора с её номером
46:23:220701:55	- кадастровый номер земельного участка
— (black line)	- существующая часть границы земельного участка
46:23:220701	- номер кадастрового квартала
— (blue line)	- граница кадастрового квартала
- · - · - · (dashed red line)	- граница муниципального образования

СХЕМА РАСПОЛОЖЕНИЯ ГРАНИЦ ПУБЛИЧНОГО СЕРВИТУТА
для использования земельных участков в целях эксплуатации существующего объекта
электросетевого хозяйства ВЛ-110 кВ Суджа - Белая (с заходом на подстанции ПС
110/35/10 кВ «Белая», ПС-Восход 110/10 кВ)
(наименование объекта)
ПЛАН ГРАНИЦ ОБЪЕКТА



Масштаб 1:2000

Используемые условные знаки и обозначения:

• 1	- характерная точка границы публичного сервитута
	- проектная граница публичного сервитута
	- линия электропередачи и опора с её номером
46:23:220701:55	- кадастровый номер земельного участка
	- существующая часть границы земельного участка
46:23:220701	- номер кадастрового квартала
	- граница кадастрового квартала
	- граница муниципального образования

**СХЕМА РАСПОЛОЖЕНИЯ ГРАНИЦ ПУБЛИЧНОГО СЕРВИТУТА
для использования земельных участков в целях эксплуатации существующего объекта
электросетевого хозяйства ВЛ-110 кВ Суджа - Белая (с заходом на подстанции ПС
110/35/10 кВ «Белая», ПС-Восход 110/10 кВ)
(наименование объекта)
ПЛАН ГРАНИЦ ОБЪЕКТА**

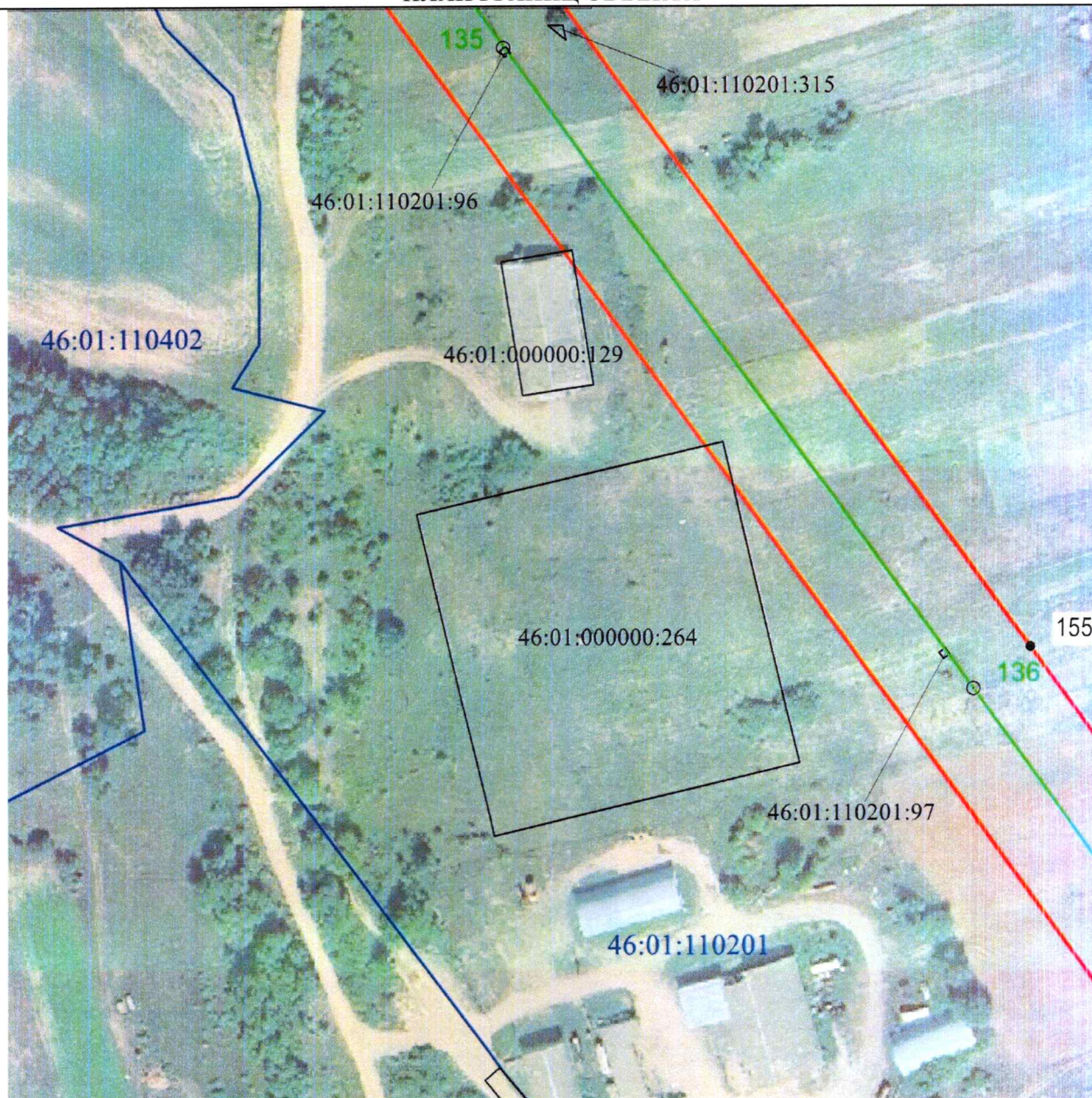


Масштаб 1:2000

Используемые условные знаки и обозначения:

• 1	- характерная точка границы публичного сервитута
— (red line)	- проектная граница публичного сервитута
— (green line) ○ 74	- линия электропередачи и опора с её номером
46:23:220701:55	- кадастровый номер земельного участка
— (black line)	- существующая часть границы земельного участка
46:23:220701	- номер кадастрового квартала
— (blue line)	- граница кадастрового квартала
- · - · - (dashed red line)	- граница муниципального образования

СХЕМА РАСПОЛОЖЕНИЯ ГРАНИЦ ПУБЛИЧНОГО СЕРВИТУТА
для использования земельных участков в целях эксплуатации существующего объекта
электросетевого хозяйства ВЛ-110 кВ Суджа - Белая (с заходом на подстанции ПС
110/35/10 кВ «Белая», ПС-Восход 110/10 кВ)
(наименование объекта)
ПЛАН ГРАНИЦ ОБЪЕКТА



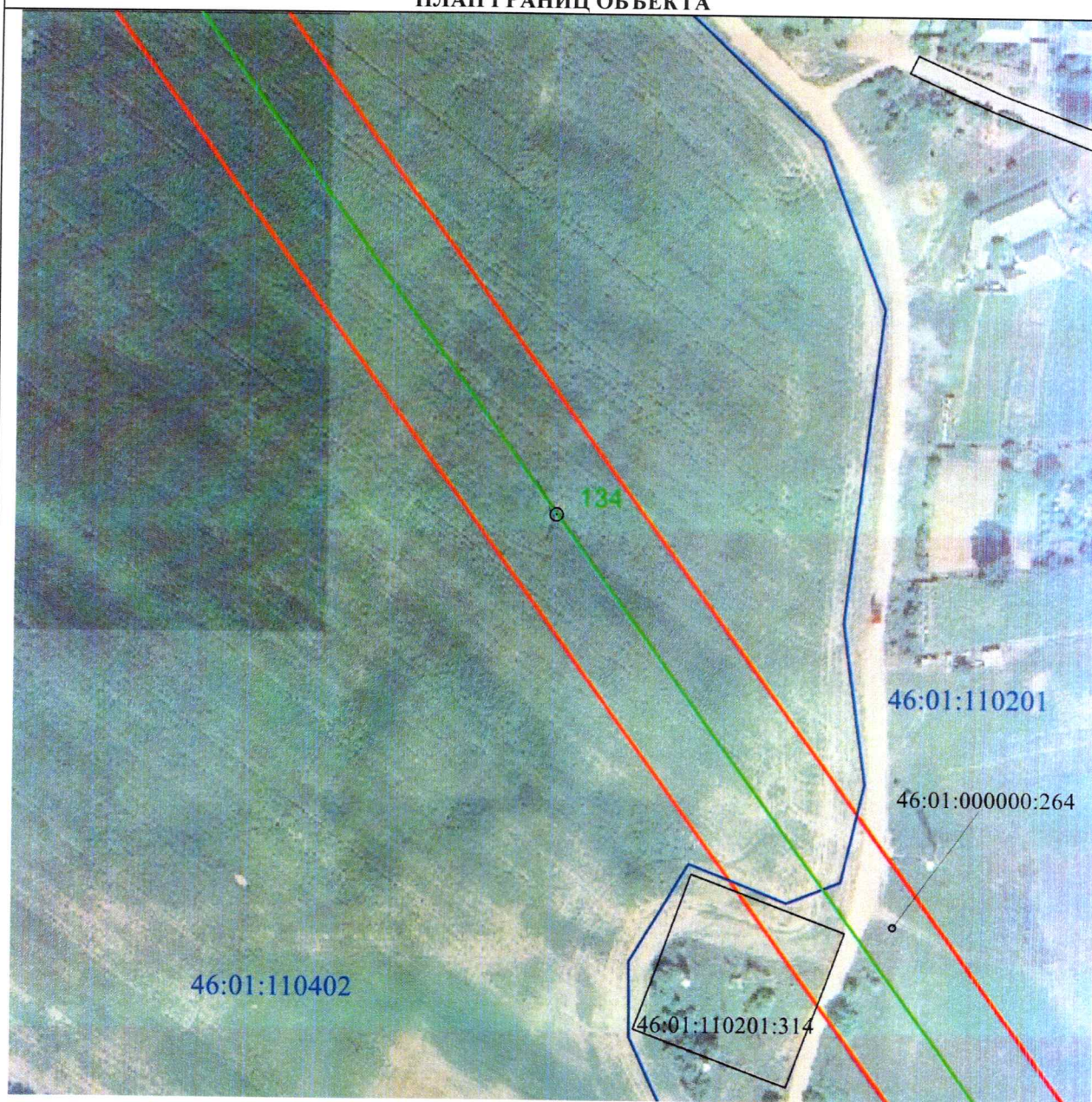
Масштаб 1:2000

Используемые условные знаки и обозначения:

• 1	- характерная точка границы публичного сервитута
— (red line)	- проектная граница публичного сервитута
— (green line) ○ 74	- линия электропередачи и опора с её номером
46:23:220701:55	- кадастровый номер земельного участка
— (black line)	- существующая часть границы земельного участка
46:23:220701	- номер кадастрового квартала
— (blue line)	- граница кадастрового квартала
- - - (red dashed line)	- граница муниципального образования

**СХЕМА РАСПОЛОЖЕНИЯ ГРАНИЦ ПУБЛИЧНОГО СЕРВИТУТА
для использования земельных участков в целях эксплуатации существующего объекта
электросетевого хозяйства ВЛ-110 кВ Суджа - Белая (с заходом на подстанции ПС
110/35/10 кВ «Белая», ПС-Восход 110/10 кВ)**

(наименование объекта)
ПЛАН ГРАНИЦ ОБЪЕКТА



Масштаб 1:2000

Используемые условные знаки и обозначения:

• 1	- характеристическая точка границы публичного сервитута
	- проектная граница публичного сервитута
	- линия электропередачи и опора с её номером
46:23:220701:55	- кадастровый номер земельного участка
	- существующая часть границы земельного участка
46:23:220701	- номер кадастрового квартала
	- граница кадастрового квартала
	- граница муниципального образования

СХЕМА РАСПОЛОЖЕНИЯ ГРАНИЦ ПУБЛИЧНОГО СЕРВИТУТА
для использования земельных участков в целях эксплуатации существующего объекта
электросетевого хозяйства ВЛ-110 кВ Суджа - Белая (с заходом на подстанции ПС
110/35/10 кВ «Белая», ПС-Восход 110/10 кВ)
(наименование объекта)
ПЛАН ГРАНИЦ ОБЪЕКТА




Масштаб 1:2000

Используемые условные знаки и обозначения:

• 1	- характерная точка границы публичного сервитута
	- проектная граница публичного сервитута
	- линия электропередачи и опора с её номером
46:23:220701:55	- кадастровый номер земельного участка
	- существующая часть границы земельного участка
46:23:220701	- номер кадастрового квартала
	- граница кадастрового квартала
	- граница муниципального образования

СХЕМА РАСПОЛОЖЕНИЯ ГРАНИЦ ПУБЛИЧНОГО СЕРВИТУТА
для использования земельных участков в целях эксплуатации существующего объекта
электросетевого хозяйства ВЛ-110 кВ Суджа - Белая (с заходом на подстанции ПС
110/35/10 кВ «Белая», ПС-Восход 110/10 кВ)
(наименование объекта)
ПЛАН ГРАНИЦ ОБЪЕКТА




Масштаб 1:2000

Используемые условные знаки и обозначения:

• 1	- характерная точка границы публичного сервитута
— (red line)	- проектная граница публичного сервитута
— (green line) ○ 74	- линия электропередачи и опора с её номером
46:23:220701:55	- кадастровый номер земельного участка
— (black line)	- существующая часть границы земельного участка
46:23:220701	- номер кадастрового квартала
— (blue line)	- граница кадастрового квартала
- . - . - . (red dashed line)	- граница муниципального образования

СХЕМА РАСПОЛОЖЕНИЯ ГРАНИЦ ПУБЛИЧНОГО СЕРВИТУТА
для использования земельных участков в целях эксплуатации существующего объекта
электросетевого хозяйства ВЛ-110 кВ Суджа - Белая (с заходом на подстанции ПС
110/35/10 кВ «Белая», ПС-Восход 110/10 кВ)
 (наименование объекта)
ПЛАН ГРАНИЦ ОБЪЕКТА

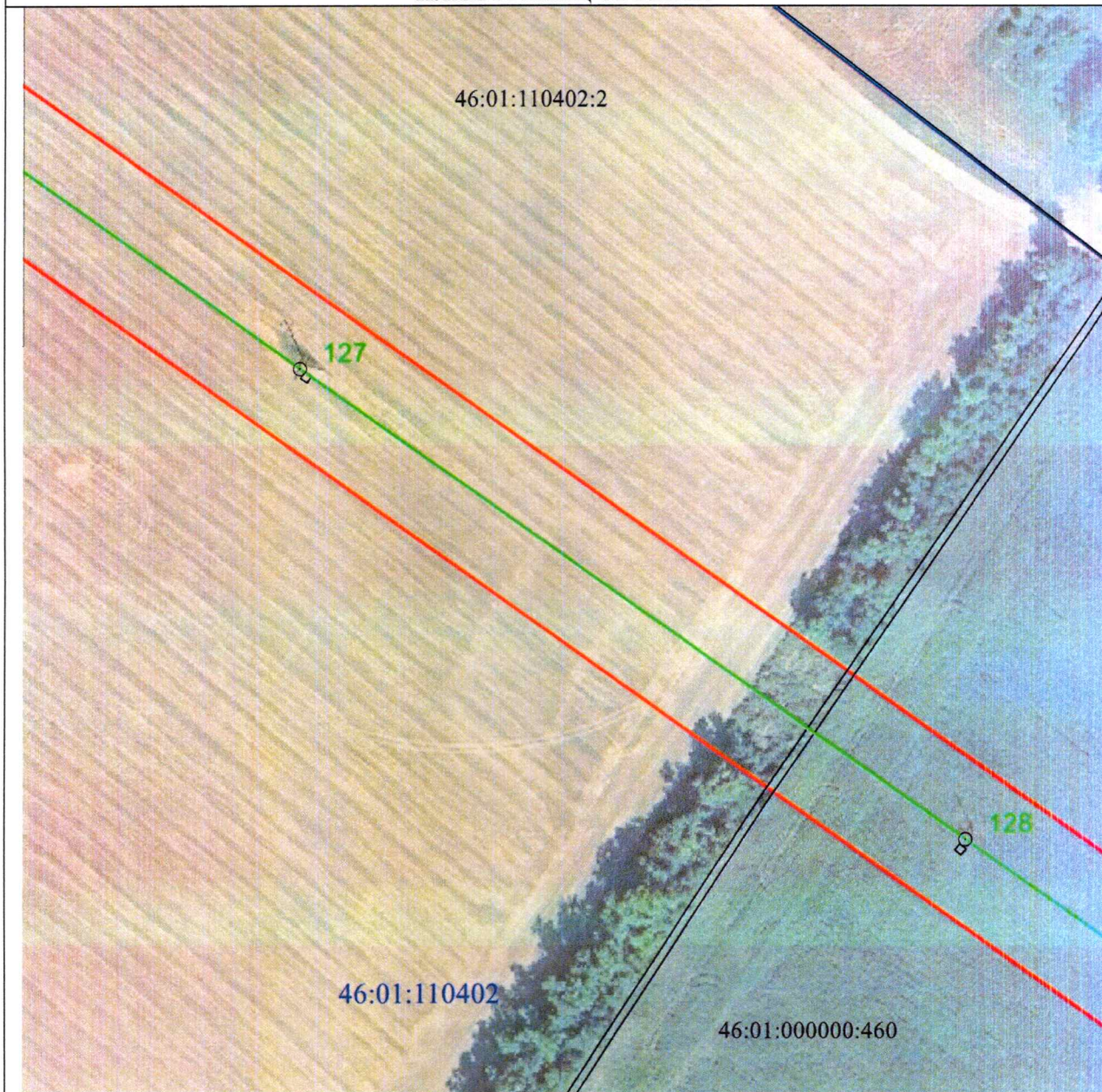


Масштаб 1:2000

Используемые условные знаки и обозначения:

• 1	- характерная точка границы публичного сервитута
	- проектная граница публичного сервитута
	- линия электропередачи и опора с её номером
46:23:220701:55	- кадастровый номер земельного участка
	- существующая часть границы земельного участка
46:23:220701	- номер кадастрового квартала
	- граница кадастрового квартала
	- граница муниципального образования

СХЕМА РАСПОЛОЖЕНИЯ ГРАНИЦ ПУБЛИЧНОГО СЕРВИТУТА
для использования земельных участков в целях эксплуатации существующего объекта
электросетевого хозяйства ВЛ-110 кВ Суджа - Белая (с заходом на подстанции ПС
110/35/10 кВ «Белая», ПС-Восход 110/10 кВ)
(наименование объекта)
ПЛАН ГРАНИЦ ОБЪЕКТА

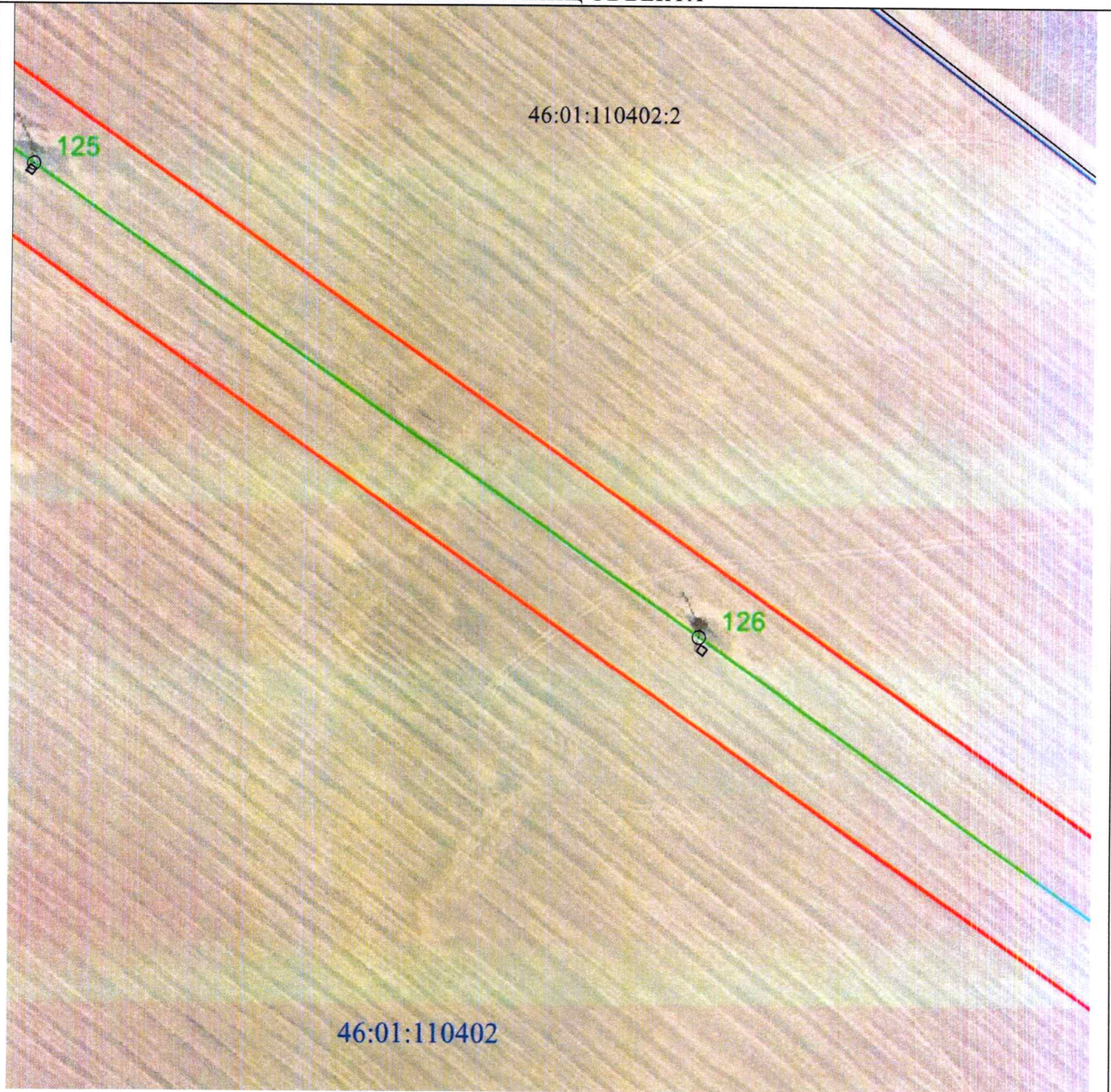


Масштаб 1:2000

Используемые условные знаки и обозначения:

• 1	- характерная точка границы публичного сервитута
— (red)	- проектная граница публичного сервитута
— (green) ○ 74	- линия электропередачи и опора с её номером
46:23:220701:55	- кадастровый номер земельного участка
— (black)	- существующая часть границы земельного участка
46:23:220701	- номер кадастрового квартала
— (blue)	- граница кадастрового квартала
- - - - - (red)	- граница муниципального образования

**СХЕМА РАСПОЛОЖЕНИЯ ГРАНИЦ ПУБЛИЧНОГО СЕРВИТУТА
для использования земельных участков в целях эксплуатации существующего объекта
электросетевого хозяйства ВЛ-110 кВ Суджа - Белая (с заходом на подстанции ПС
110/35/10 кВ «Белая», ПС-Восход 110/10 кВ)
(наименование объекта)
ПЛАН ГРАНИЦ ОБЪЕКТА**



Масштаб 1:2000

Используемые условные знаки и обозначения:






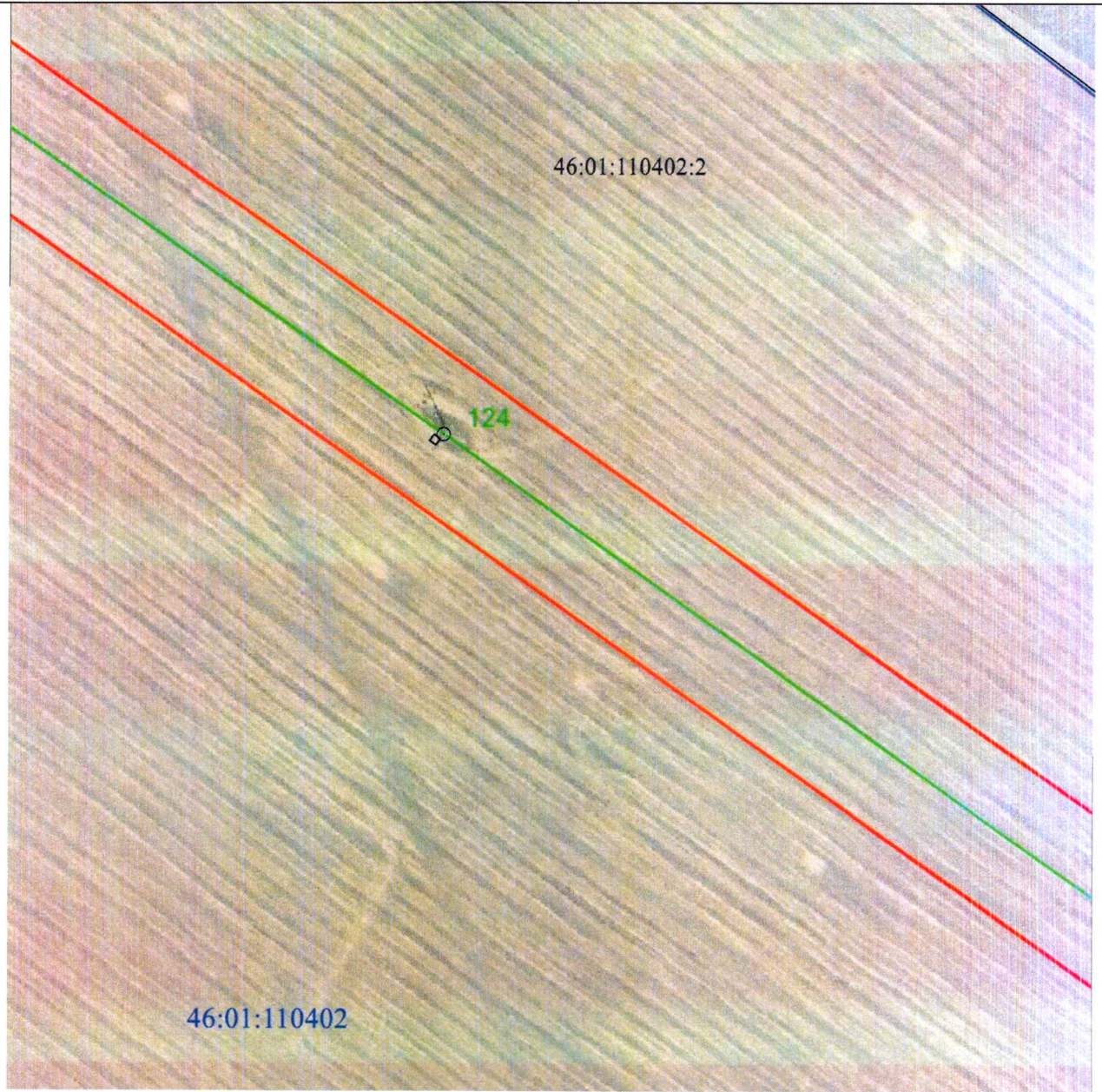
• 1	- характерная точка границы публичного сервитута
	- проектная граница публичного сервитута
 74	- линия электропередачи и опора с её номером
46:23:220701:55	- кадастровый номер земельного участка
	- существующая часть границы земельного участка
46:23:220701	- номер кадастрового квартала
	- граница кадастрового квартала
	- граница муниципального образования

СХЕМА РАСПОЛОЖЕНИЯ ГРАНИЦ ПУБЛИЧНОГО СЕРВИТУТА
для использования земельных участков в целях эксплуатации существующего объекта
электросетевого хозяйства ВЛ-110 кВ Суджа - Белая (с заходом на подстанции ПС
110/35/10 кВ «Белая», ПС-Восход 110/10 кВ)
(наименование объекта)
ПЛАН ГРАНИЦ ОБЪЕКТА

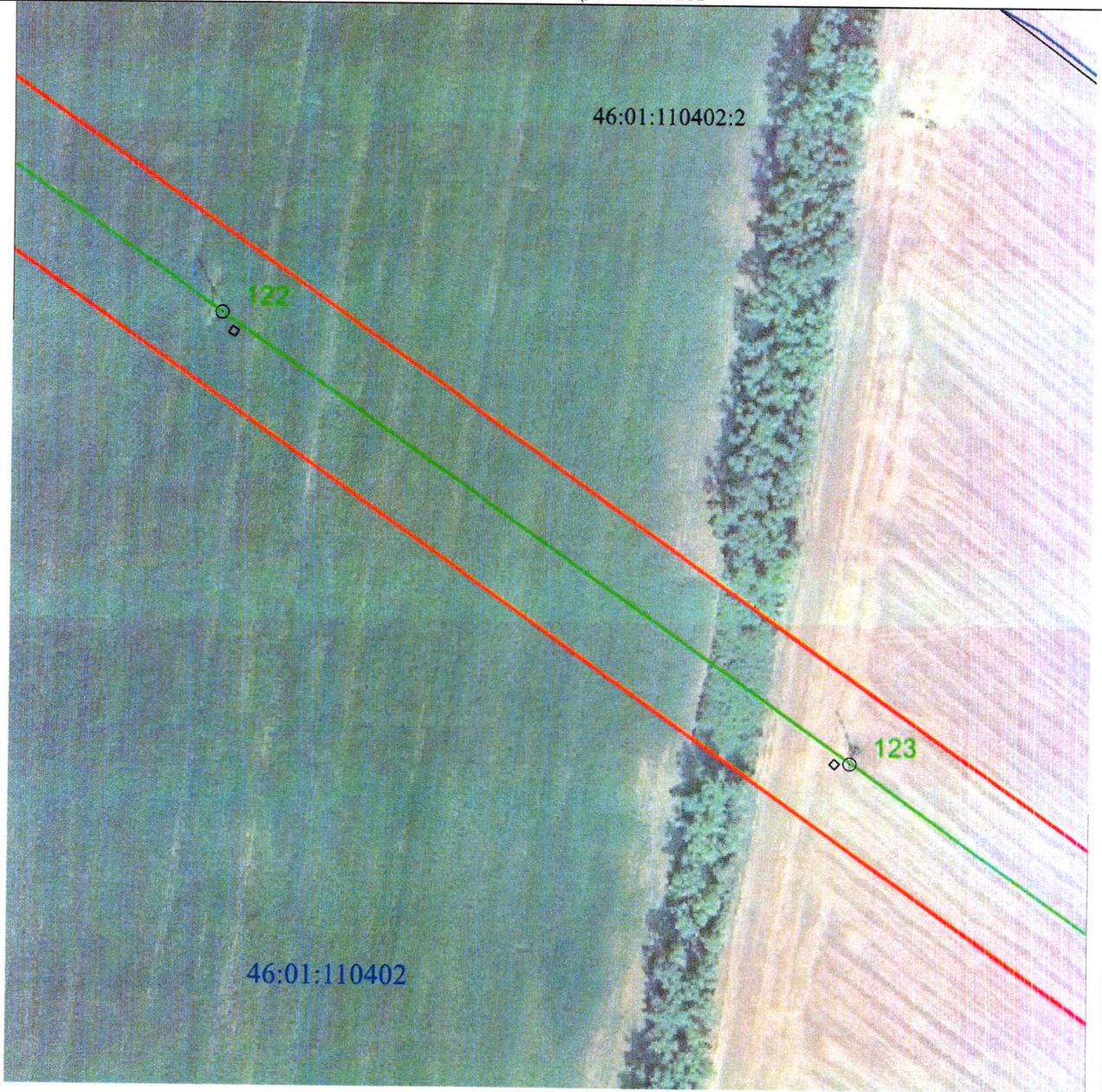


Масштаб 1:2000

Используемые условные знаки и обозначения:

• 1	- характеристическая точка границы публичного сервитута
— (red line)	- проектная граница публичного сервитута
— (green line) ○ 74	- линия электропередачи и опора с её номером
46:23:220701:55	- кадастровый номер земельного участка
— (black line)	- существующая часть границы земельного участка
46:23:220701	- номер кадастрового квартала
— (blue line)	- граница кадастрового квартала
- · - · - · (red dashed line)	- граница муниципального образования

**СХЕМА РАСПОЛОЖЕНИЯ ГРАНИЦ ПУБЛИЧНОГО СЕРВИТУТА
 для использования земельных участков в целях эксплуатации существующего объекта
 электросетевого хозяйства ВЛ-110 кВ Суджа - Белая (с заходом на подстанции ПС
 110/35/10 кВ «Белая», ПС-Восход 110/10 кВ)
 (наименование объекта)
ПЛАН ГРАНИЦ ОБЪЕКТА**



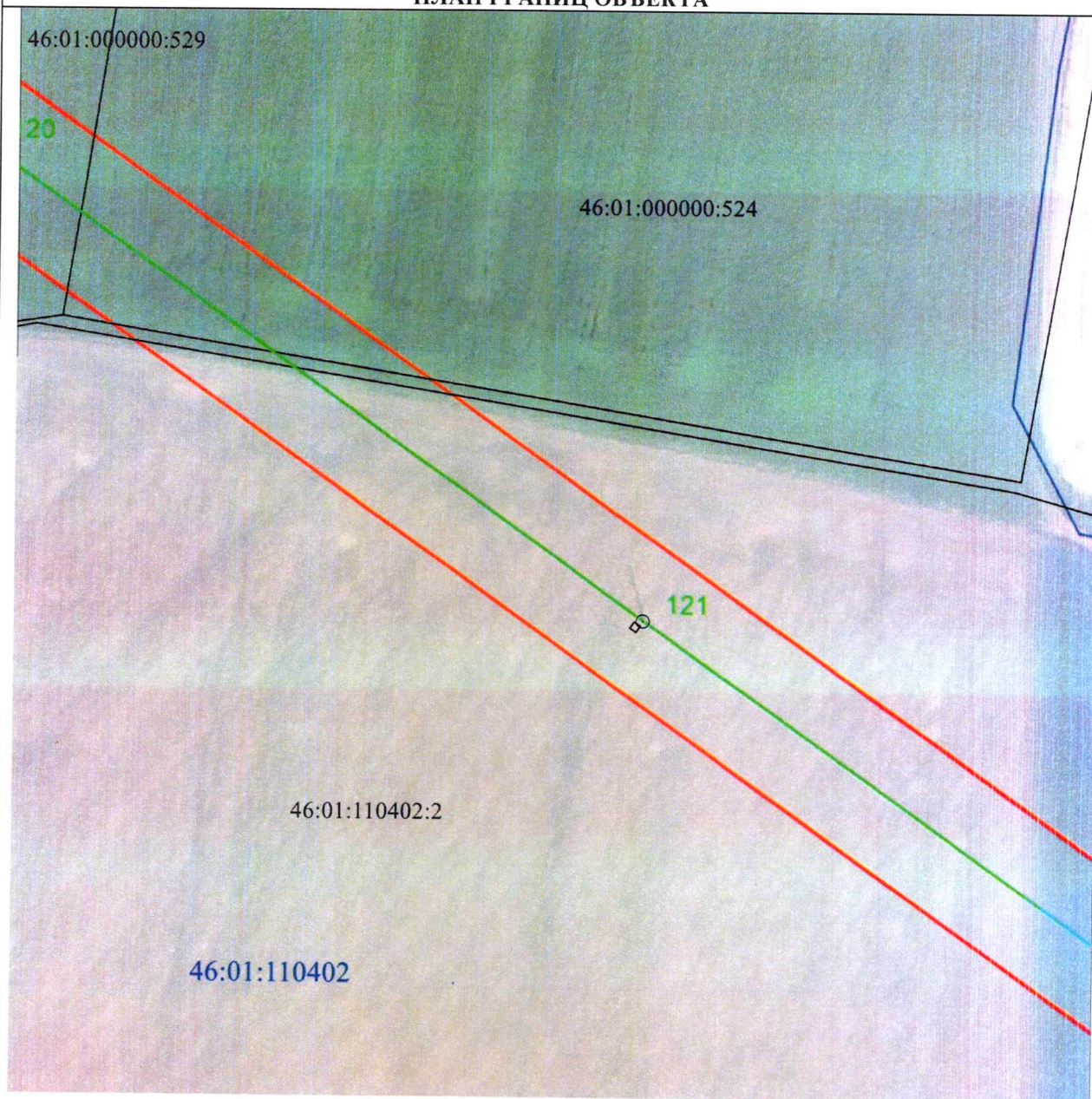
Масштаб 1:2000

Используемые условные знаки и обозначения:

• 1	- характерная точка границы публичного сервитута
— (red line)	- проектная граница публичного сервитута
— (green line) ○ 74	- линия электропередачи и опора с её номером
46:23:220701:55	- кадастровый номер земельного участка
— (black line)	- существующая часть границы земельного участка
46:23:220701	- номер кадастрового квартала
— (blue line)	- граница кадастрового квартала
- · - · - (red dashed line)	- граница муниципального образования

**СХЕМА РАСПОЛОЖЕНИЯ ГРАНИЦ ПУБЛИЧНОГО СЕРВИТУТА
для использования земельных участков в целях эксплуатации существующего объекта
электросетевого хозяйства ВЛ-110 кВ Суджа - Белая (с заходом на подстанции ПС
110/35/10 кВ «Белая», ПС-Восход 110/10 кВ)**

(наименование объекта)
ПЛАН ГРАНИЦ ОБЪЕКТА

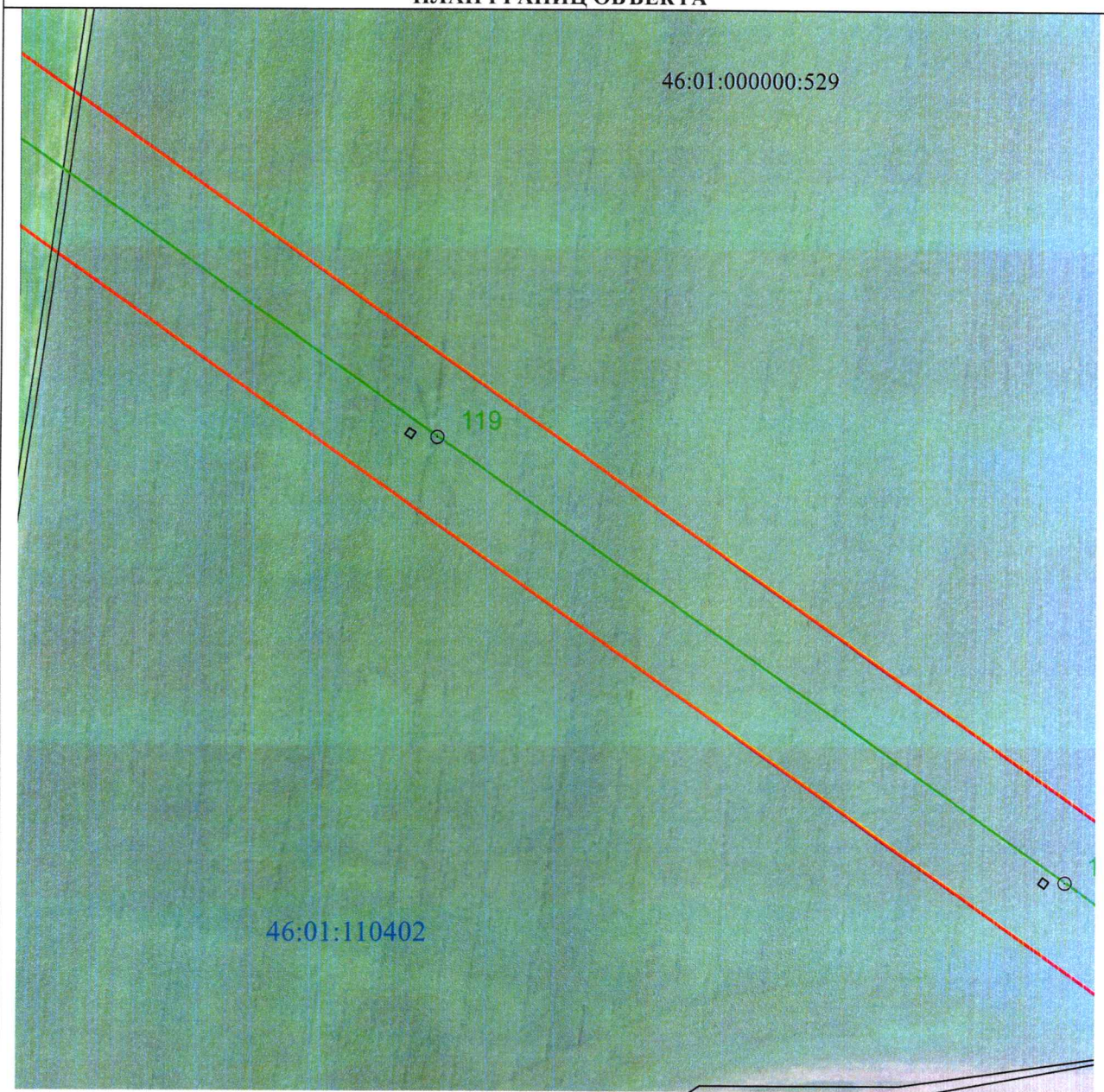


Масштаб 1:2000

Используемые условные знаки и обозначения:

• 1	- характерная точка границы публичного сервитута
— (red line)	- проектная граница публичного сервитута
○ 74 (green)	- линия электропередачи и опора с её номером
46:23:220701:55	- кадастровый номер земельного участка
— (black line)	- существующая часть границы земельного участка
46:23:220701	- номер кадастрового квартала
— (blue line)	- граница кадастрового квартала
- - - (red dashed)	- граница муниципального образования

**СХЕМА РАСПОЛОЖЕНИЯ ГРАНИЦ ПУБЛИЧНОГО СЕРВИТУТА
 для использования земельных участков в целях эксплуатации существующего объекта
 электросетевого хозяйства ВЛ-110 кВ Суджа - Белая (с заходом на подстанции ПС
 110/35/10 кВ «Белая», ПС-Восход 110/10 кВ)
 (наименование объекта)
 ПЛАН ГРАНИЦ ОБЪЕКТА**

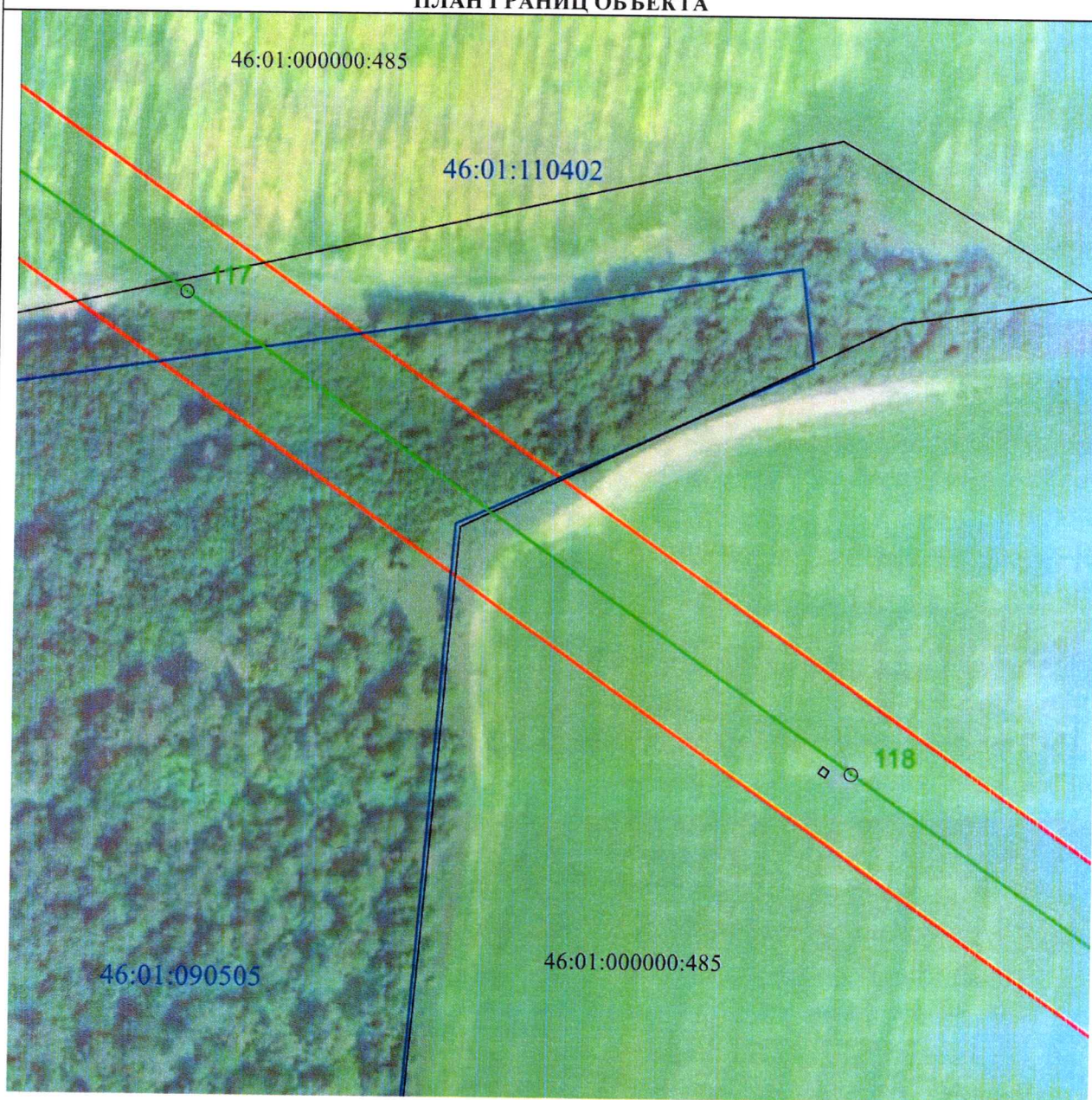


Масштаб 1:2000

Используемые условные знаки и обозначения:

• 1	- характерная точка границы публичного сервитута
— (red line)	- проектная граница публичного сервитута
— (green line) ○ 74	- линия электропередачи и опора с её номером
46:23:220701:55	- кадастровый номер земельного участка
— (black line)	- существующая часть границы земельного участка
46:23:220701	- номер кадастрового квартала
— (blue line)	- граница кадастрового квартала
- · - · - · (red dashed line)	- граница муниципального образования

**СХЕМА РАСПОЛОЖЕНИЯ ГРАНИЦ ПУБЛИЧНОГО СЕРВИТУТА
 для использования земельных участков в целях эксплуатации существующего объекта
 электросетевого хозяйства ВЛ-110 кВ Суджа - Белая (с заходом на подстанции ПС
 110/35/10 кВ «Белая», ПС-Восход 110/10 кВ)
 (наименование объекта)
ПЛАН ГРАНИЦ ОБЪЕКТА**

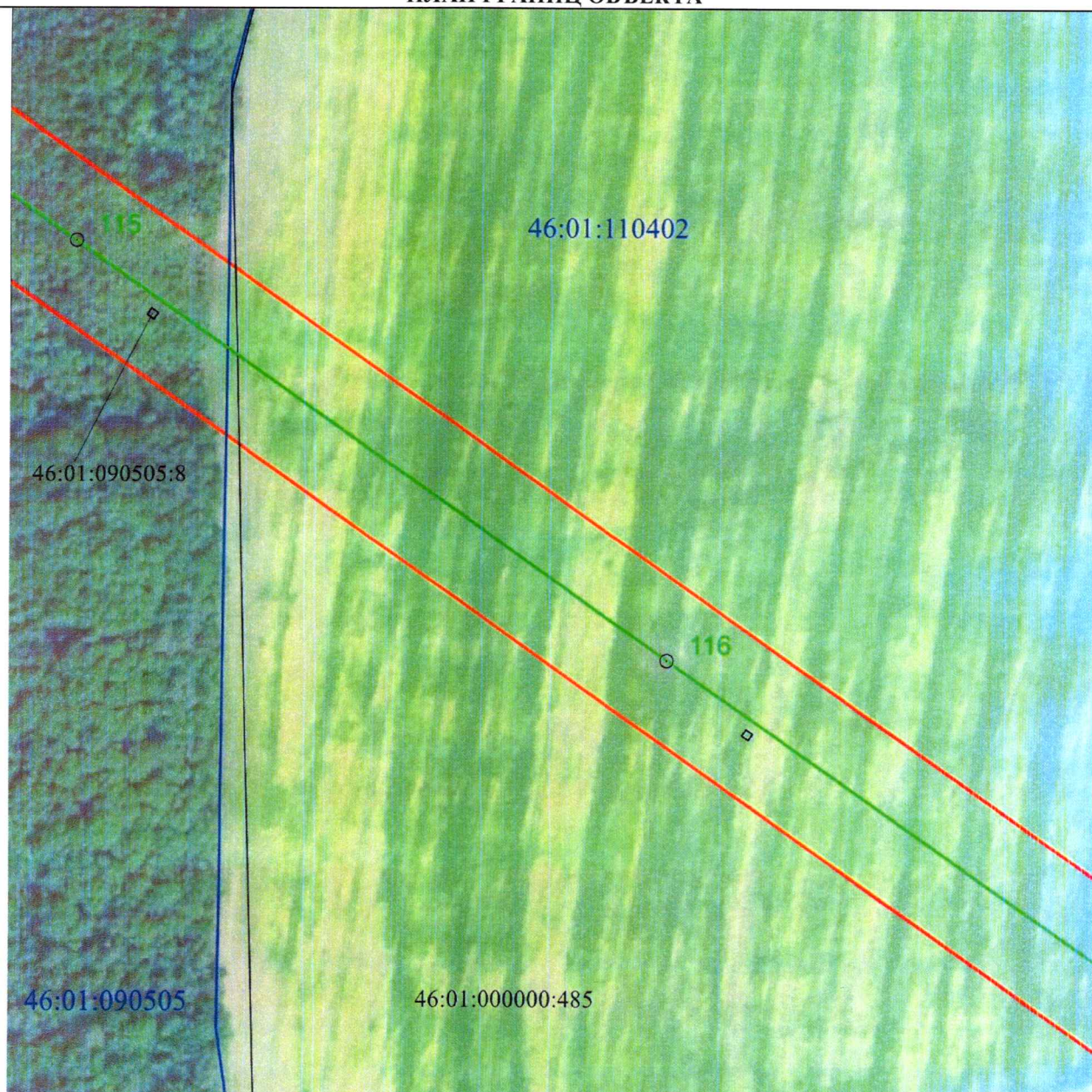


Масштаб 1:2000

Используемые условные знаки и обозначения:

• 1	- характерная точка границы публичного сервитута
	- проектная граница публичного сервитута
	- линия электропередачи и опора с её номером
46:23:220701:55	- кадастровый номер земельного участка
	- существующая часть границы земельного участка
46:23:220701	- номер кадастрового квартала
	- граница кадастрового квартала
	- граница муниципального образования

**СХЕМА РАСПОЛОЖЕНИЯ ГРАНИЦ ПУБЛИЧНОГО СЕРВИТУТА
 для использования земельных участков в целях эксплуатации существующего объекта
 электросетевого хозяйства ВЛ-110 кВ Суджа - Белая (с заходом на подстанции ПС
 110/35/10 кВ «Белая», ПС-Восход 110/10 кВ)
 (наименование объекта)
ПЛАН ГРАНИЦ ОБЪЕКТА**

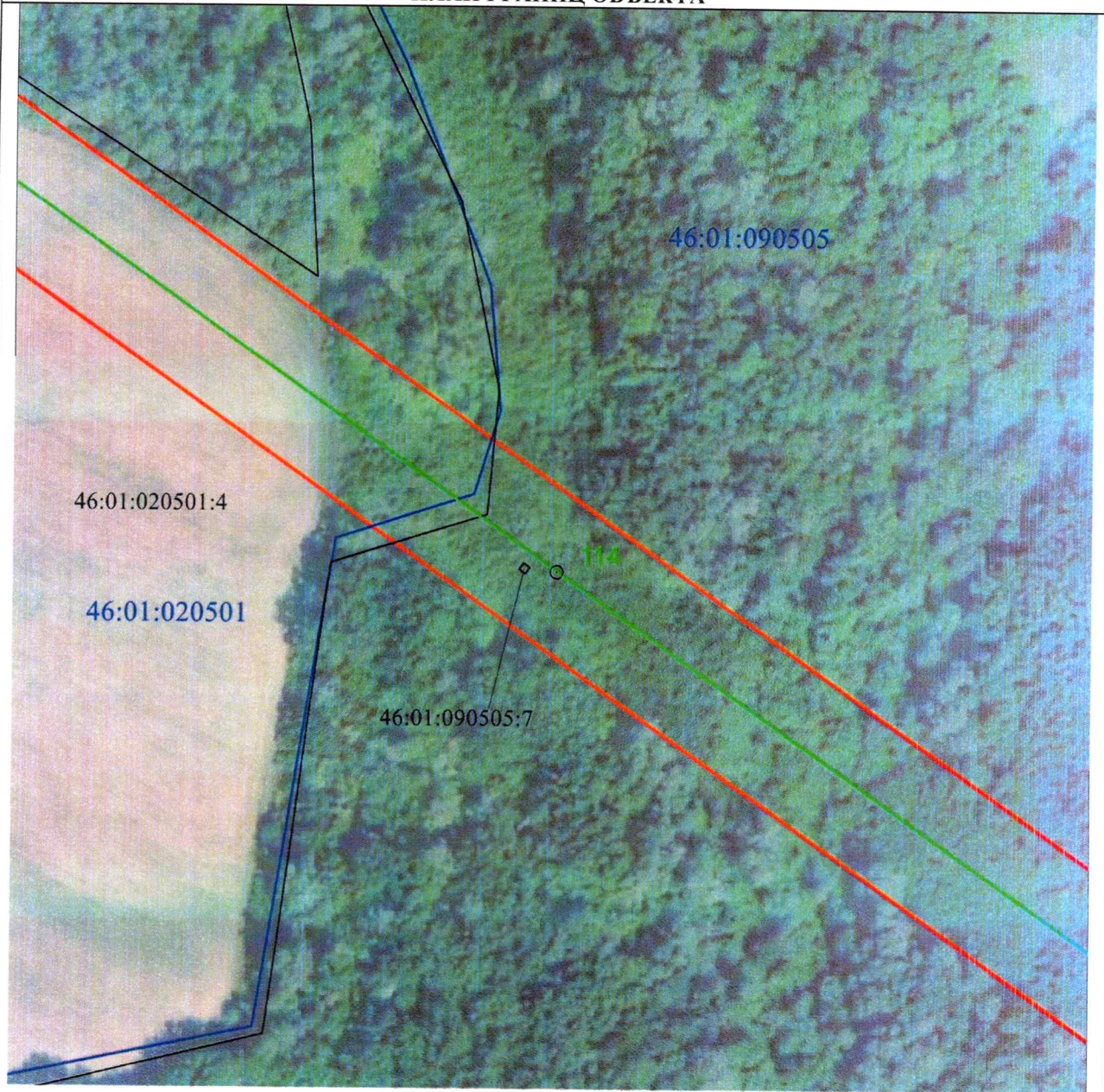


Масштаб 1:2000

Используемые условные знаки и обозначения:

• 1	- характерная точка границы публичного сервитута
— (red)	- проектная граница публичного сервитута
— (green) ○ 74	- линия электропередачи и опора с её номером
46:23:220701:55	- кадастровый номер земельного участка
— (black)	- существующая часть границы земельного участка
46:23:220701	- номер кадастрового квартала
— (blue)	- граница кадастрового квартала
- · - · - · (red)	- граница муниципального образования

**СХЕМА РАСПОЛОЖЕНИЯ ГРАНИЦ ПУБЛИЧНОГО СЕРВИТУТА
 для использования земельных участков в целях эксплуатации существующего объекта
 электросетевого хозяйства ВЛ-110 кВ Суджа - Белая (с заходом на подстанции ПС
 110/35/10 кВ «Белая», ПС-Восход 110/10 кВ)
 (наименование объекта)
ПЛАН ГРАНИЦ ОБЪЕКТА**

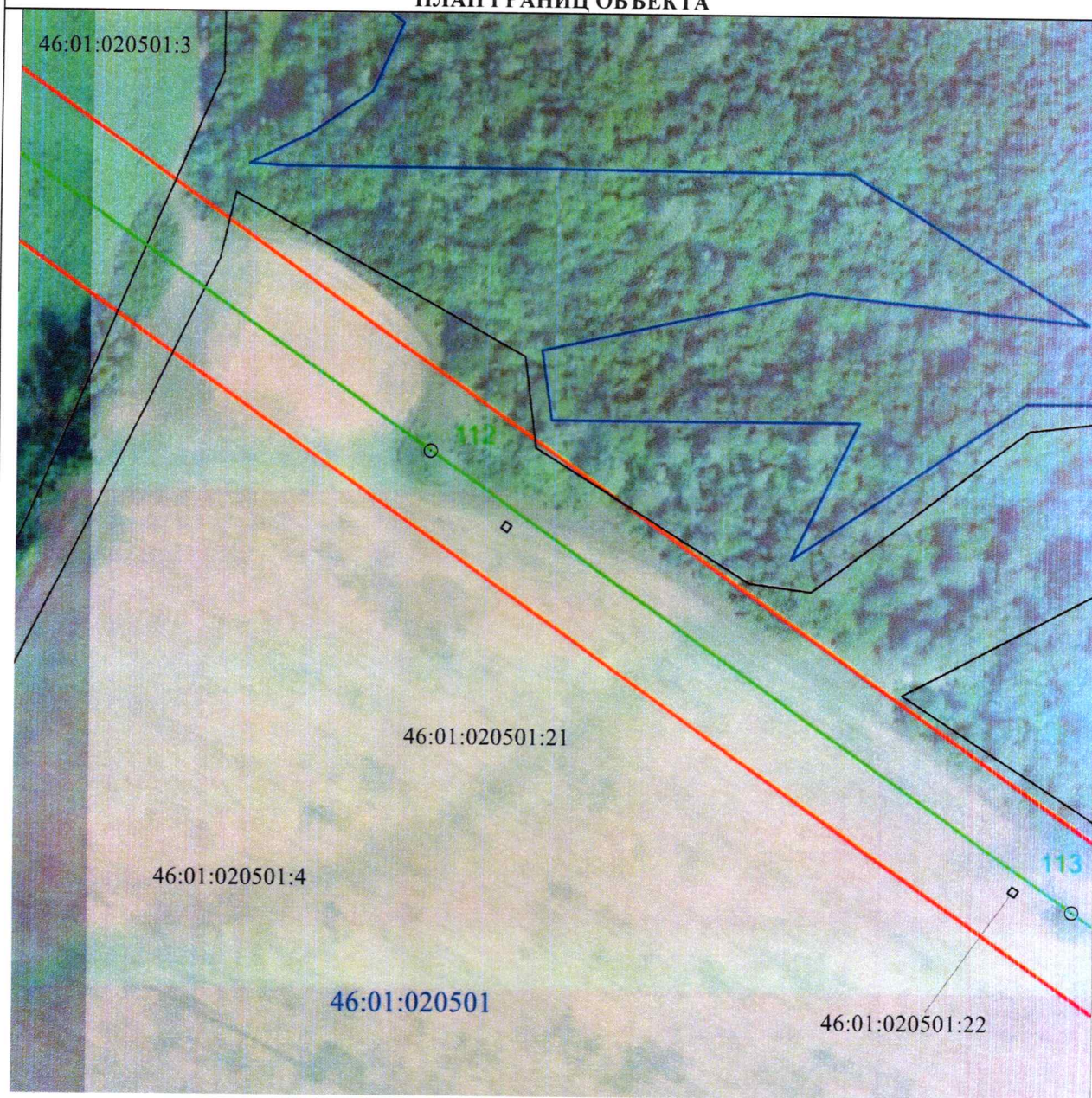


Масштаб 1:2000

Используемые условные знаки и обозначения:

• 1	- характерная точка границы публичного сервитута
	- проектная граница публичного сервитута
	- линия электропередачи и опора с её номером
46:23:220701:55	- кадастровый номер земельного участка
	- существующая часть границы земельного участка
46:23:220701	- номер кадастрового квартала
	- граница кадастрового квартала
	- граница муниципального образования

СХЕМА РАСПОЛОЖЕНИЯ ГРАНИЦ ПУБЛИЧНОГО СЕРВИТУТА
для использования земельных участков в целях эксплуатации существующего объекта
электросетевого хозяйства ВЛ-110 кВ Суджа - Белая (с заходом на подстанции ПС
110/35/10 кВ «Белая», ПС-Восход 110/10 кВ)
(наименование объекта)
ПЛАН ГРАНИЦ ОБЪЕКТА



Масштаб 1:2000

Используемые условные знаки и обозначения:

• 1	- характерная точка границы публичного сервитута
	- проектная граница публичного сервитута
	- линия электропередачи и опора с её номером
46:23:220701:55	- кадастровый номер земельного участка
	- существующая часть границы земельного участка
46:23:220701	- номер кадастрового квартала
	- граница кадастрового квартала
	- граница муниципального образования

**СХЕМА РАСПОЛОЖЕНИЯ ГРАНИЦ ПУБЛИЧНОГО СЕРВИТУТА
для использования земельных участков в целях эксплуатации существующего объекта
электросетевого хозяйства ВЛ-110 кВ Суджа - Белая (с заходом на подстанции ПС
110/35/10 кВ «Белая», ПС-Восход 110/10 кВ)**

(наименование объекта)
ПЛАН ГРАНИЦ ОБЪЕКТА



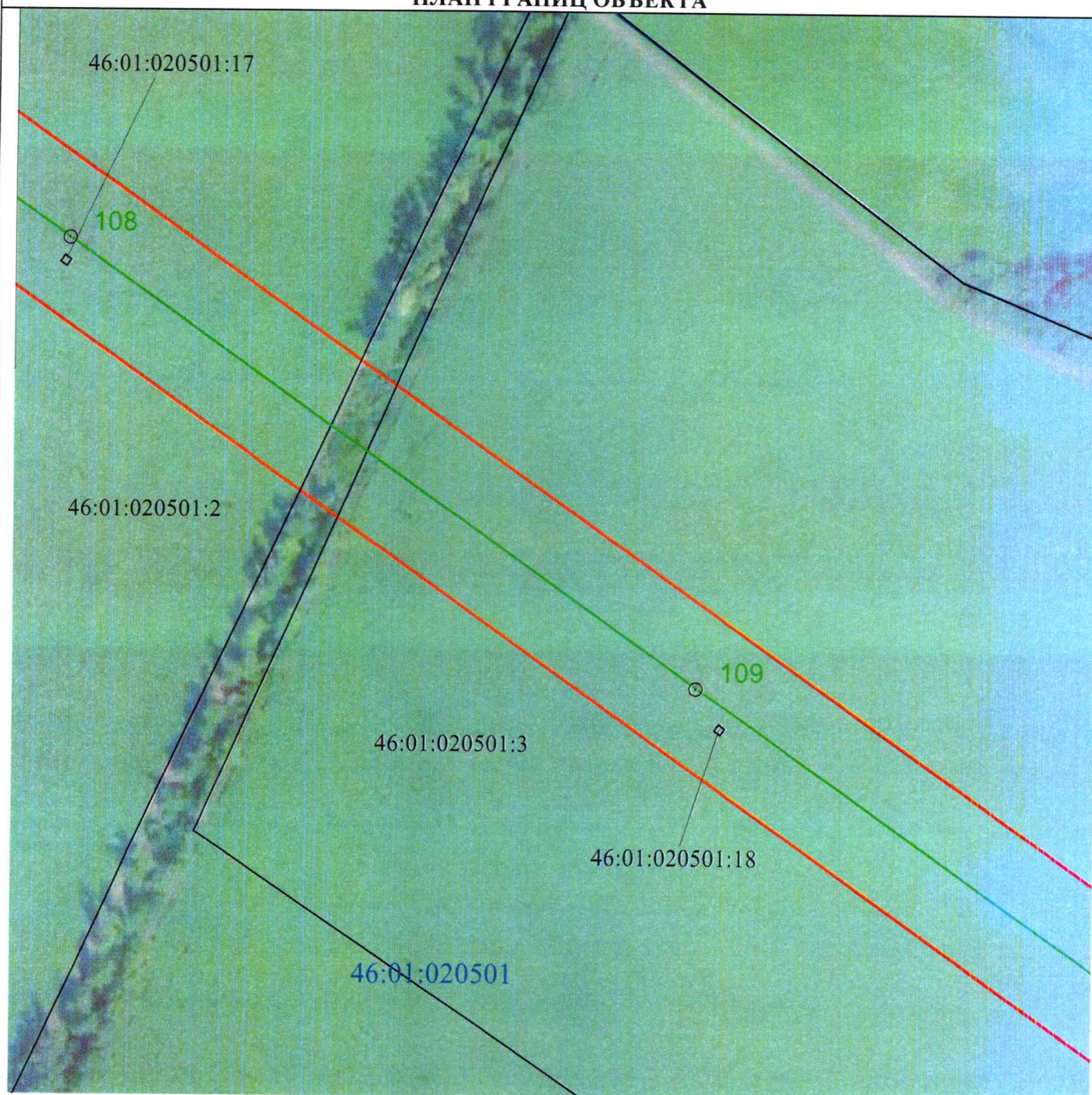
Масштаб 1:2000

Используемые условные знаки и обозначения:

• 1	- характерная точка границы публичного сервитута
— (red line)	- проектная граница публичного сервитута
— (green line) ○ 74	- линия электропередачи и опора с её номером
46:23:220701:55	- кадастровый номер земельного участка
— (black line)	- существующая часть границы земельного участка
46:23:220701	- номер кадастрового квартала
— (blue line)	- граница кадастрового квартала
- - - - - (black dashed line)	- граница муниципального образования

СХЕМА РАСПОЛОЖЕНИЯ ГРАНИЦ ПУБЛИЧНОГО СЕРВИТУТА
для использования земельных участков в целях эксплуатации существующего объекта
электросетевого хозяйства ВЛ-110 кВ Суджа - Белая (с заходом на подстанции ПС
110/35/10 кВ «Белая», ПС-Восход 110/10 кВ)

(наименование объекта)
ПЛАН ГРАНИЦ ОБЪЕКТА



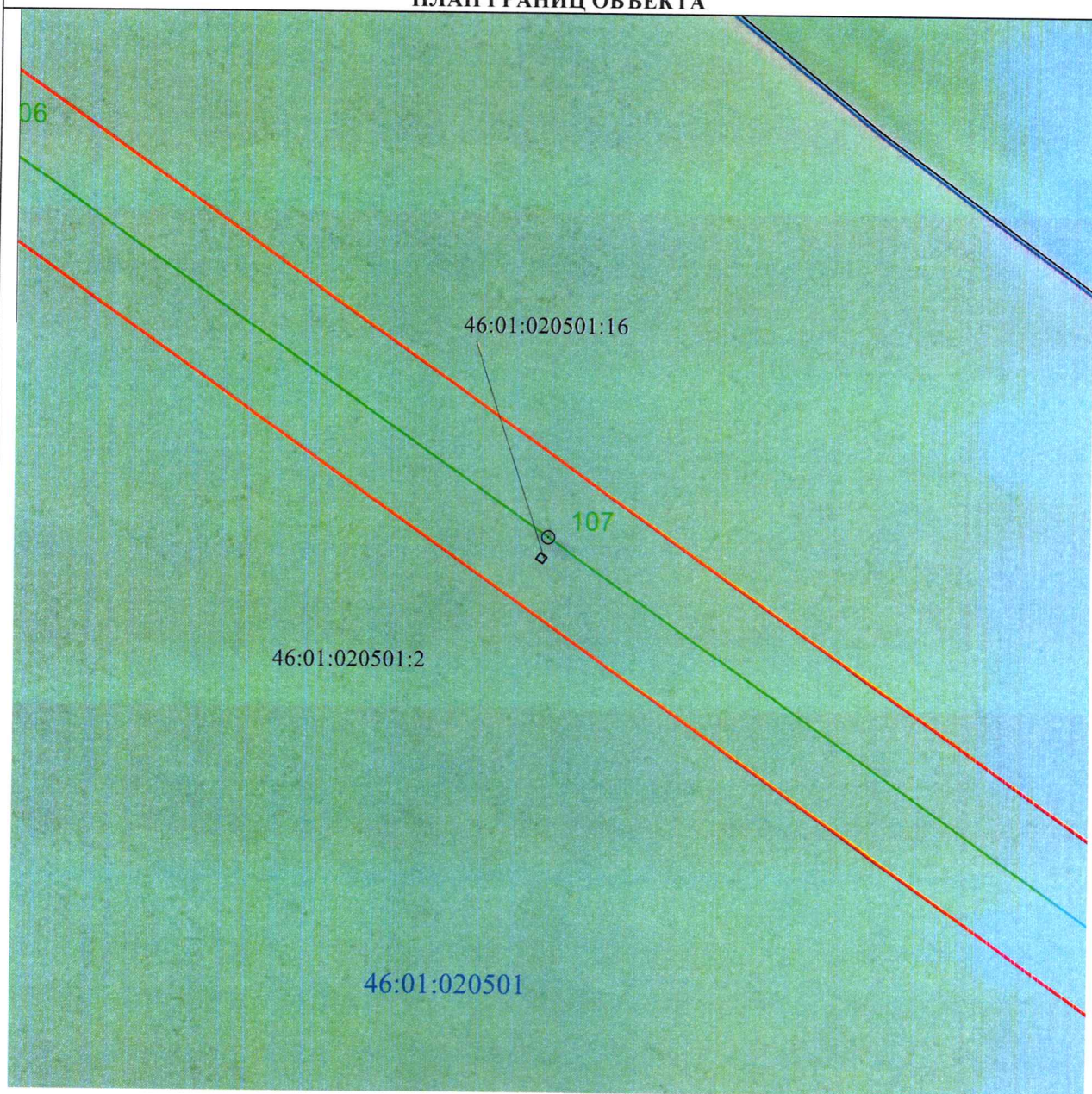
Масштаб 1:2000

Используемые условные знаки и обозначения:

• 1	- характерная точка границы публичного сервитута
— (red line)	- проектная граница публичного сервитута
○ 74	- линия электропередачи и опора с её номером
46:23:220701:55	- кадастровый номер земельного участка
— (black line)	- существующая часть границы земельного участка
46:23:220701	- номер кадастрового квартала
— (blue line)	- граница кадастрового квартала
- - - (red dashed line)	- граница муниципального образования

**СХЕМА РАСПОЛОЖЕНИЯ ГРАНИЦ ПУБЛИЧНОГО СЕРВИТУТА
для использования земельных участков в целях эксплуатации существующего объекта
электросетевого хозяйства ВЛ-110 кВ Суджа - Белая (с заходом на подстанции ПС
110/35/10 кВ «Белая», ПС-Восход 110/10 кВ)**

(наименование объекта)
ПЛАН ГРАНИЦ ОБЪЕКТА

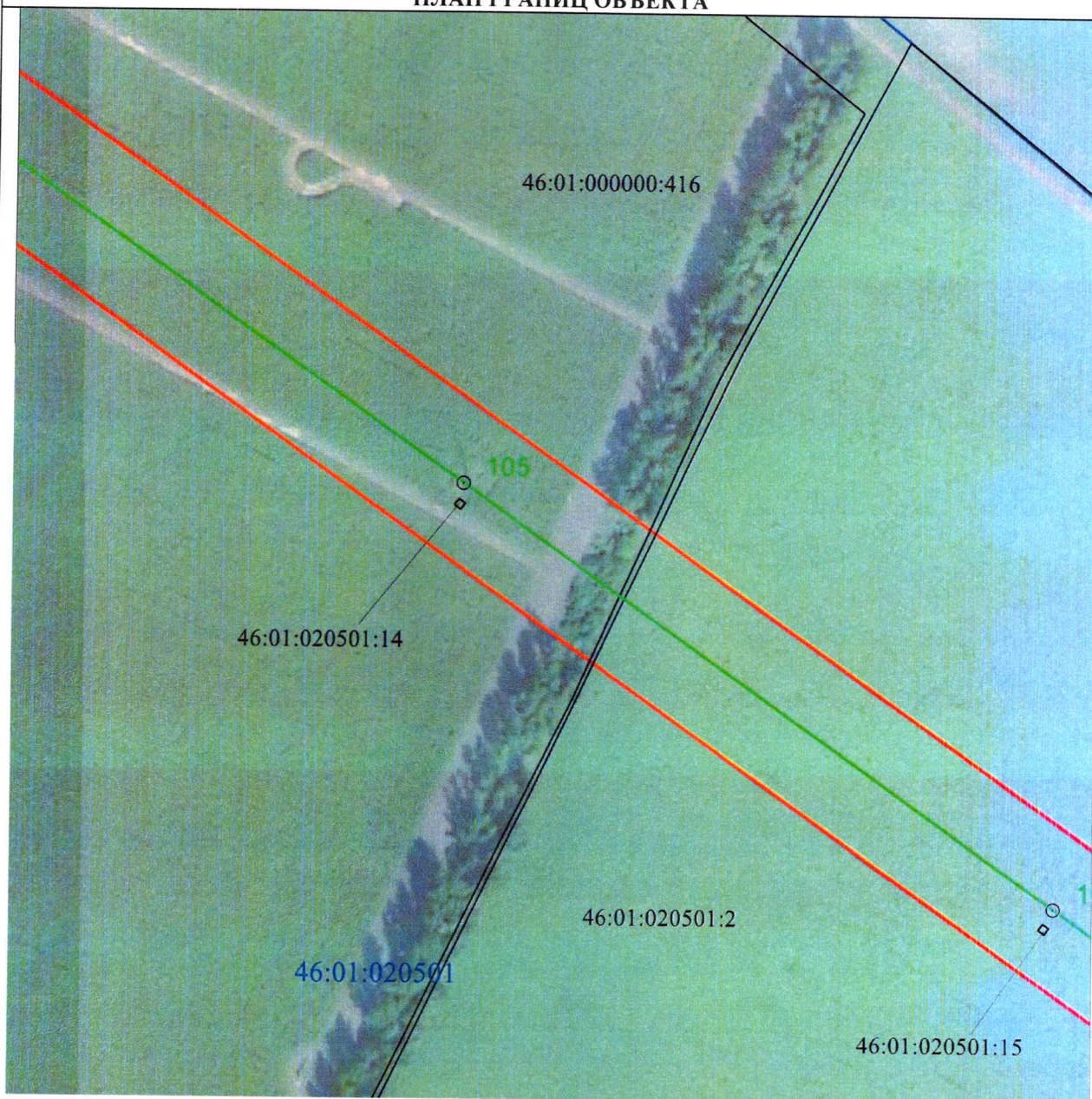


Масштаб 1:2000

Используемые условные знаки и обозначения:

• 1	- характерная точка границы публичного сервитута
	- проектная граница публичного сервитута
	- линия электропередачи и опора с её номером
46:23:220701:55	- кадастровый номер земельного участка
	- существующая часть границы земельного участка
46:23:220701	- номер кадастрового квартала
	- граница кадастрового квартала
	- граница муниципального образования

**СХЕМА РАСПОЛОЖЕНИЯ ГРАНИЦ ПУБЛИЧНОГО СЕРВИТУТА
 для использования земельных участков в целях эксплуатации существующего объекта
 электросетевого хозяйства ВЛ-110 кВ Суджа - Белая (с заходом на подстанции ПС
 110/35/10 кВ «Белая», ПС-Восход 110/10 кВ)
 (наименование объекта)
ПЛАН ГРАНИЦ ОБЪЕКТА**



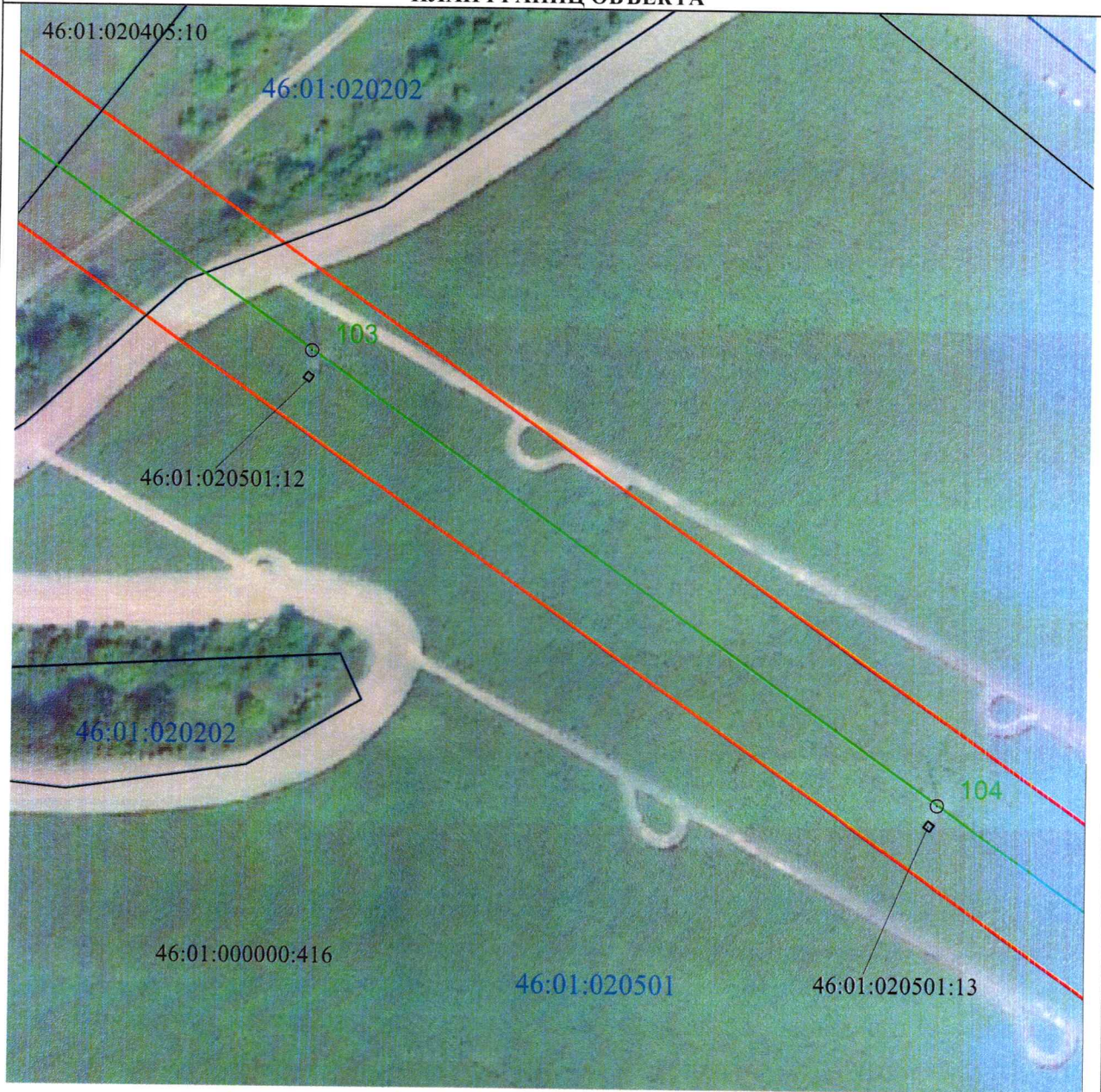
Масштаб 1:2000

Используемые условные знаки и обозначения:

• 1	- характерная точка границы публичного сервитута
	- проектная граница публичного сервитута
	- линия электропередачи и опора с её номером
46:23:220701:55	- кадастровый номер земельного участка
	- существующая часть границы земельного участка
46:23:220701	- номер кадастрового квартала
	- граница кадастрового квартала
	- граница муниципального образования

**СХЕМА РАСПОЛОЖЕНИЯ ГРАНИЦ ПУБЛИЧНОГО СЕРВИТУТА
для использования земельных участков в целях эксплуатации существующего объекта
электросетевого хозяйства ВЛ-110 кВ Суджа - Белая (с заходом на подстанции ПС
110/35/10 кВ «Белая», ПС-Восход 110/10 кВ)**

(наименование объекта)
ПЛАН ГРАНИЦ ОБЪЕКТА



Масштаб 1:2000

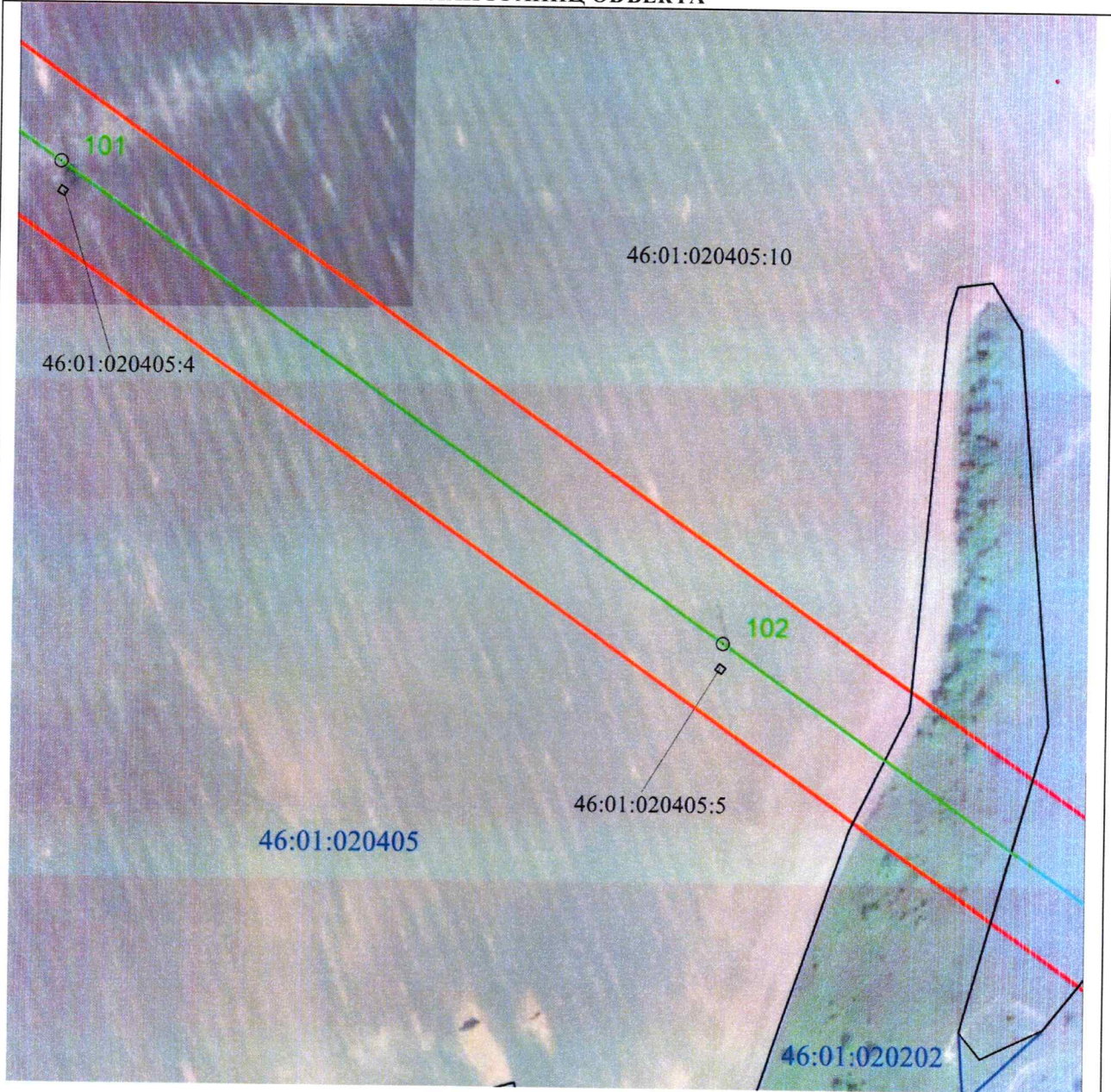
Используемые условные знаки и обозначения:

• 1	- характерная точка границы публичного сервитута
	- проектная граница публичного сервитута
74	- линия электропередачи и опора с её номером
46:23:220701:55	- кадастровый номер земельного участка
	- существующая часть границы земельного участка
46:23:220701	- номер кадастрового квартала
	- граница кадастрового квартала
	- граница муниципального образования

СХЕМА РАСПОЛОЖЕНИЯ ГРАНИЦ ПУБЛИЧНОГО СЕРВИТУТА
для использования земельных участков в целях эксплуатации существующего объекта
электросетевого хозяйства ВЛ-110 кВ Суджа - Белая (с заходом на подстанции ПС
110/35/10 кВ «Белая», ПС-Восход 110/10 кВ)

(наименование объекта)

ПЛАН ГРАНИЦ ОБЪЕКТА

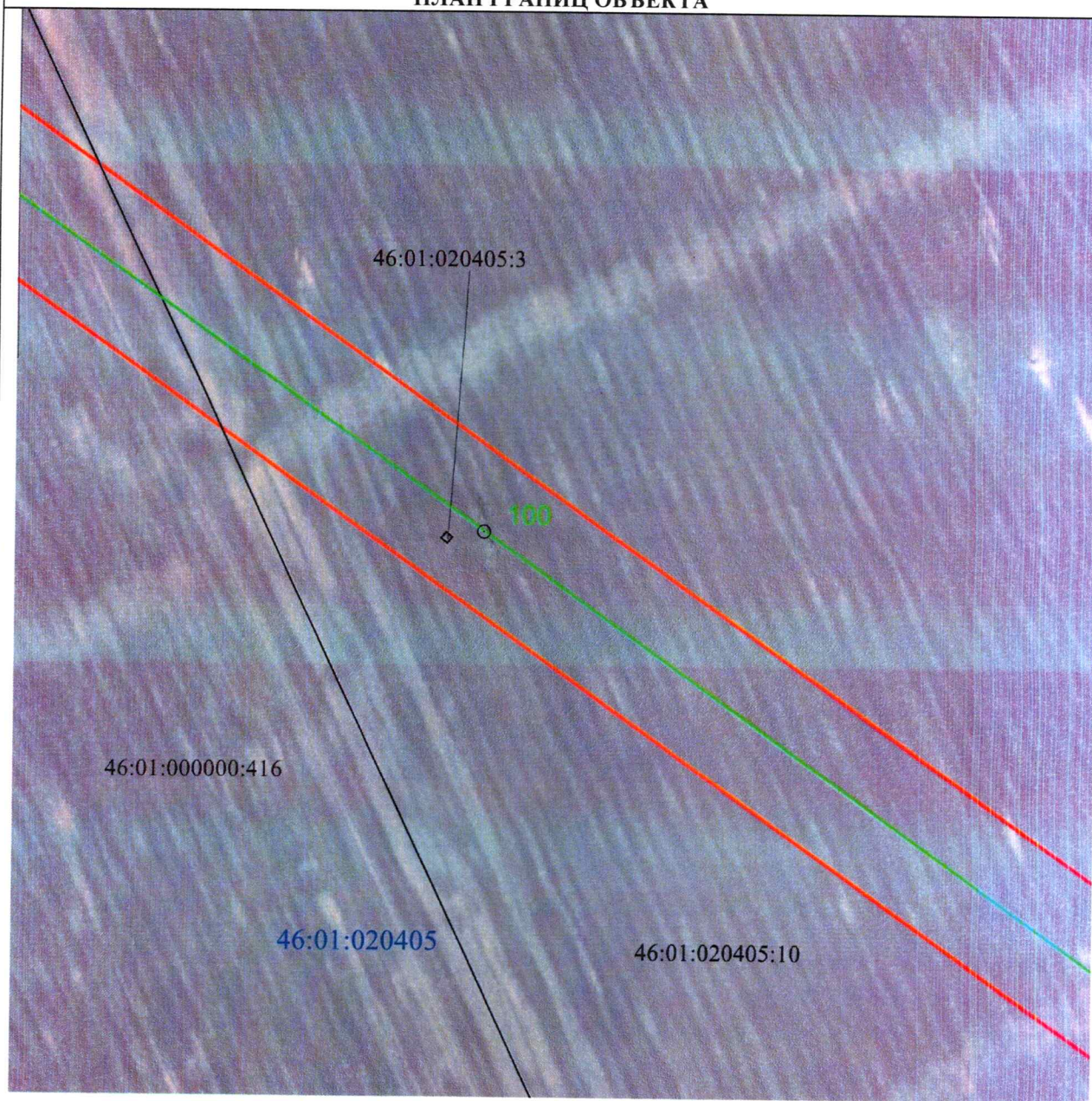


Масштаб 1:2000

Используемые условные знаки и обозначения:

• 1	- характерная точка границы публичного сервитута
— (red line)	- проектная граница публичного сервитута
○ 74	- линия электропередачи и опора с её номером
46:23:220701:55	- кадастровый номер земельного участка
— (black line)	- существующая часть границы земельного участка
46:23:220701	- номер кадастрового квартала
— (blue line)	- граница кадастрового квартала
- . - . - . - .	- граница муниципального образования

**СХЕМА РАСПОЛОЖЕНИЯ ГРАНИЦ ПУБЛИЧНОГО СЕРВИТУТА
 для использования земельных участков в целях эксплуатации существующего объекта
 электросетевого хозяйства ВЛ-110 кВ Суджа - Белая (с заходом на подстанции ПС
 110/35/10 кВ «Белая», ПС-Восход 110/10 кВ)
 (наименование объекта)
ПЛАН ГРАНИЦ ОБЪЕКТА**

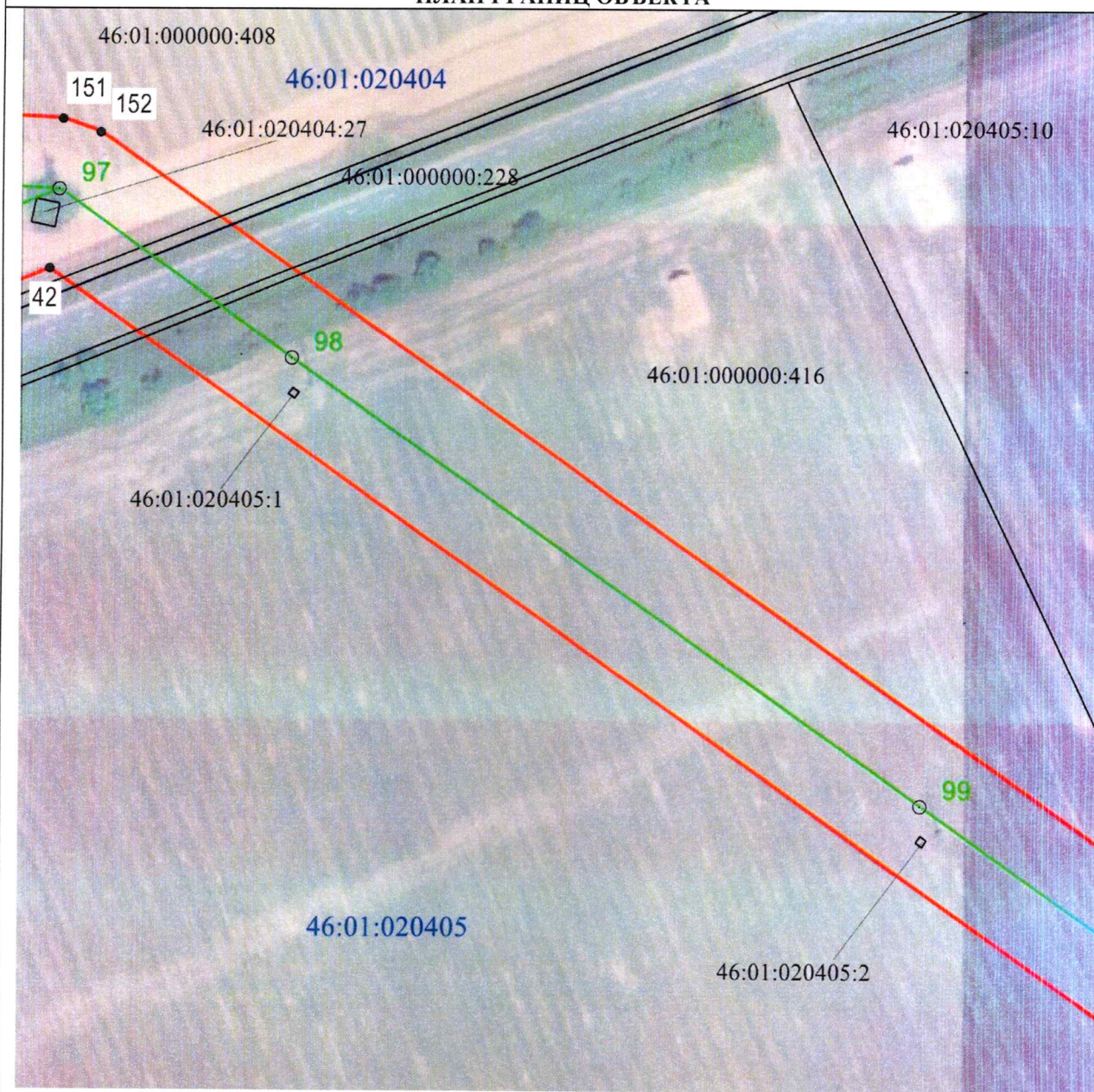


Масштаб 1:2000

Используемые условные знаки и обозначения:

• 1	- характерная точка границы публичного сервитута
	- проектная граница публичного сервитута
	- линия электропередачи и опора с её номером
46:23:220701:55	- кадастровый номер земельного участка
	- существующая часть границы земельного участка
46:23:220701	- номер кадастрового квартала
	- граница кадастрового квартала
	- граница муниципального образования

**СХЕМА РАСПОЛОЖЕНИЯ ГРАНИЦ ПУБЛИЧНОГО СЕРВИТУТА
для использования земельных участков в целях эксплуатации существующего объекта
электросетевого хозяйства ВЛ-110 кВ Суджа - Белая (с заходом на подстанции ПС
110/35/10 кВ «Белая», ПС-Восход 110/10 кВ)
(наименование объекта)
ПЛАН ГРАНИЦ ОБЪЕКТА**

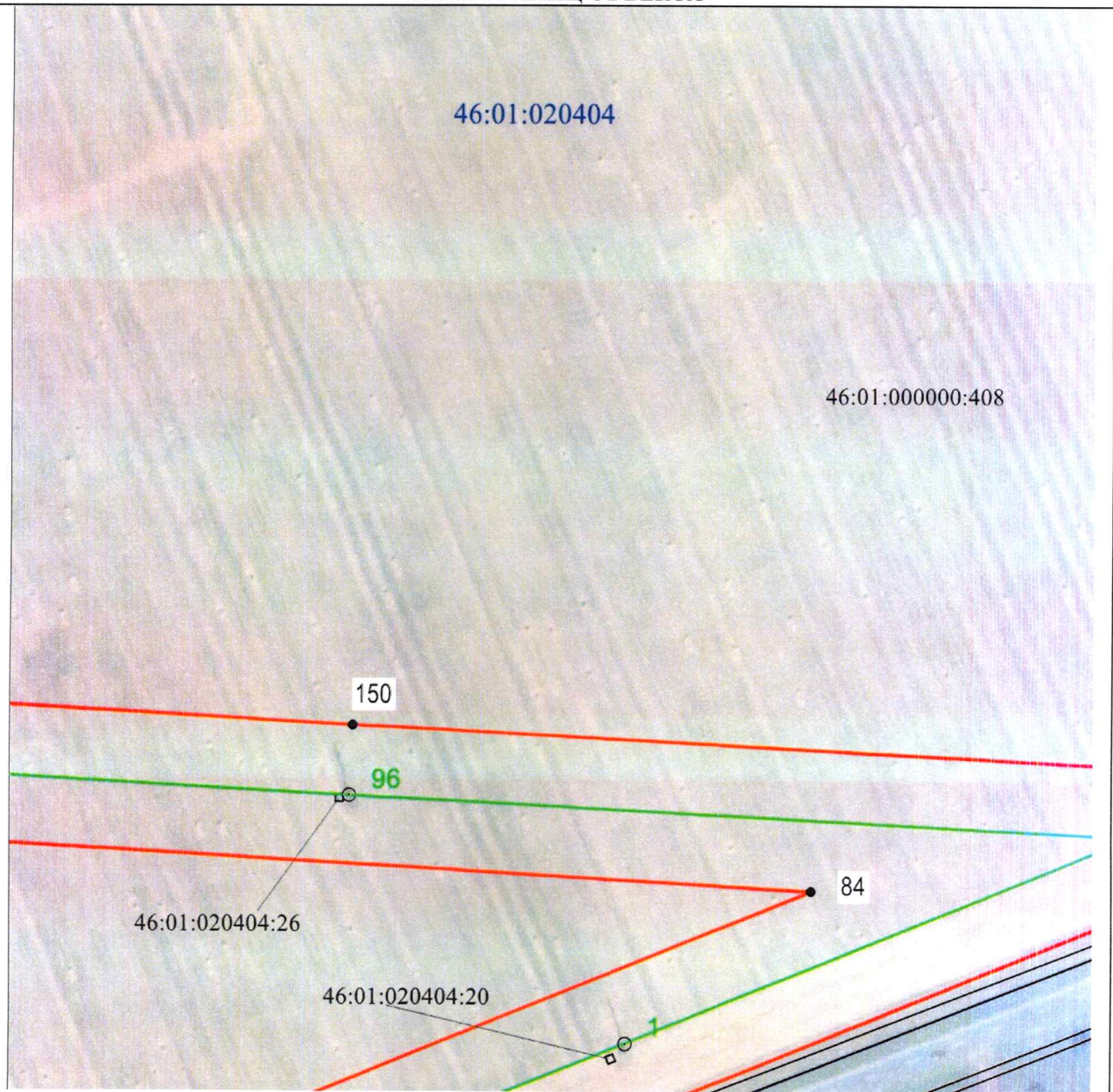


Масштаб 1:2000

Используемые условные знаки и обозначения:

• 1	- характерная точка границы публичного сервитута
—	- проектная граница публичного сервитута
— ○ 74	- линия электропередачи и опора с её номером
46:23:220701:55	- кадастровый номер земельного участка
—	- существующая часть границы земельного участка
46:23:220701	- номер кадастрового квартала
—	- граница кадастрового квартала
- . - . - .	- граница муниципального образования

СХЕМА РАСПОЛОЖЕНИЯ ГРАНИЦ ПУБЛИЧНОГО СЕРВИТУТА
для использования земельных участков в целях эксплуатации существующего объекта
электросетевого хозяйства ВЛ-110 кВ Суджа - Белая (с заходом на подстанции ПС
110/35/10 кВ «Белая», ПС-Восход 110/10 кВ)
(наименование объекта)
ПЛАН ГРАНИЦ ОБЪЕКТА

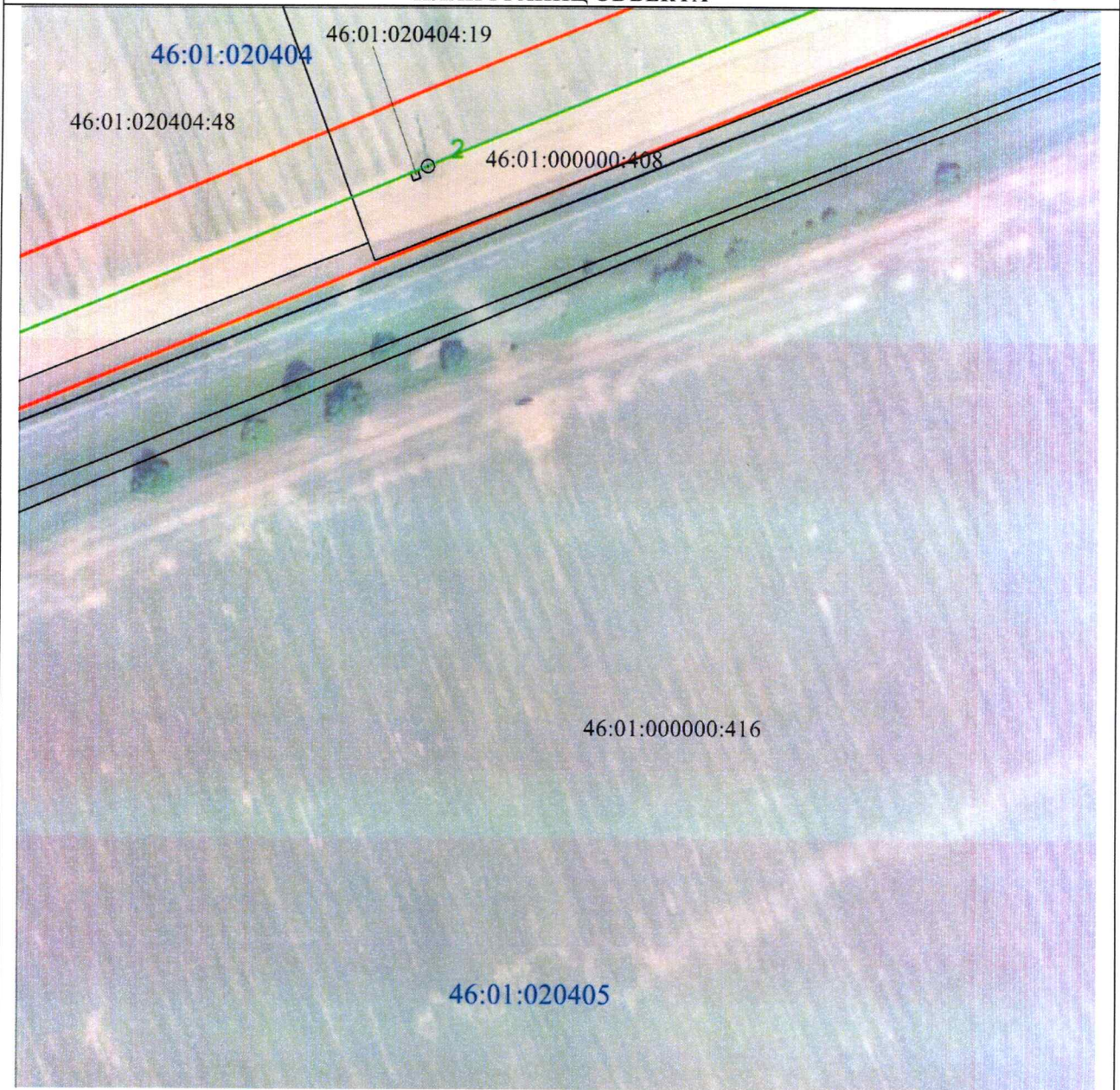


Масштаб 1:2000

Используемые условные знаки и обозначения:

• 1	- характерная точка границы публичного сервитута
— (red)	- проектная граница публичного сервитута
○ 74	- линия электропередачи и опора с её номером
46:23:220701:55	- кадастровый номер земельного участка
— (black)	- существующая часть границы земельного участка
46:23:220701	- номер кадастрового квартала
— (blue)	- граница кадастрового квартала
- - - - - (red)	- граница муниципального образования

СХЕМА РАСПОЛОЖЕНИЯ ГРАНИЦ ПУБЛИЧНОГО СЕРВИТУТА
для использования земельных участков в целях эксплуатации существующего объекта
электросетевого хозяйства ВЛ-110 кВ Суджа - Белая (с заходом на подстанции ПС
110/35/10 кВ «Белая», ПС-Восход 110/10 кВ)
(наименование объекта)
ПЛАН ГРАНИЦ ОБЪЕКТА

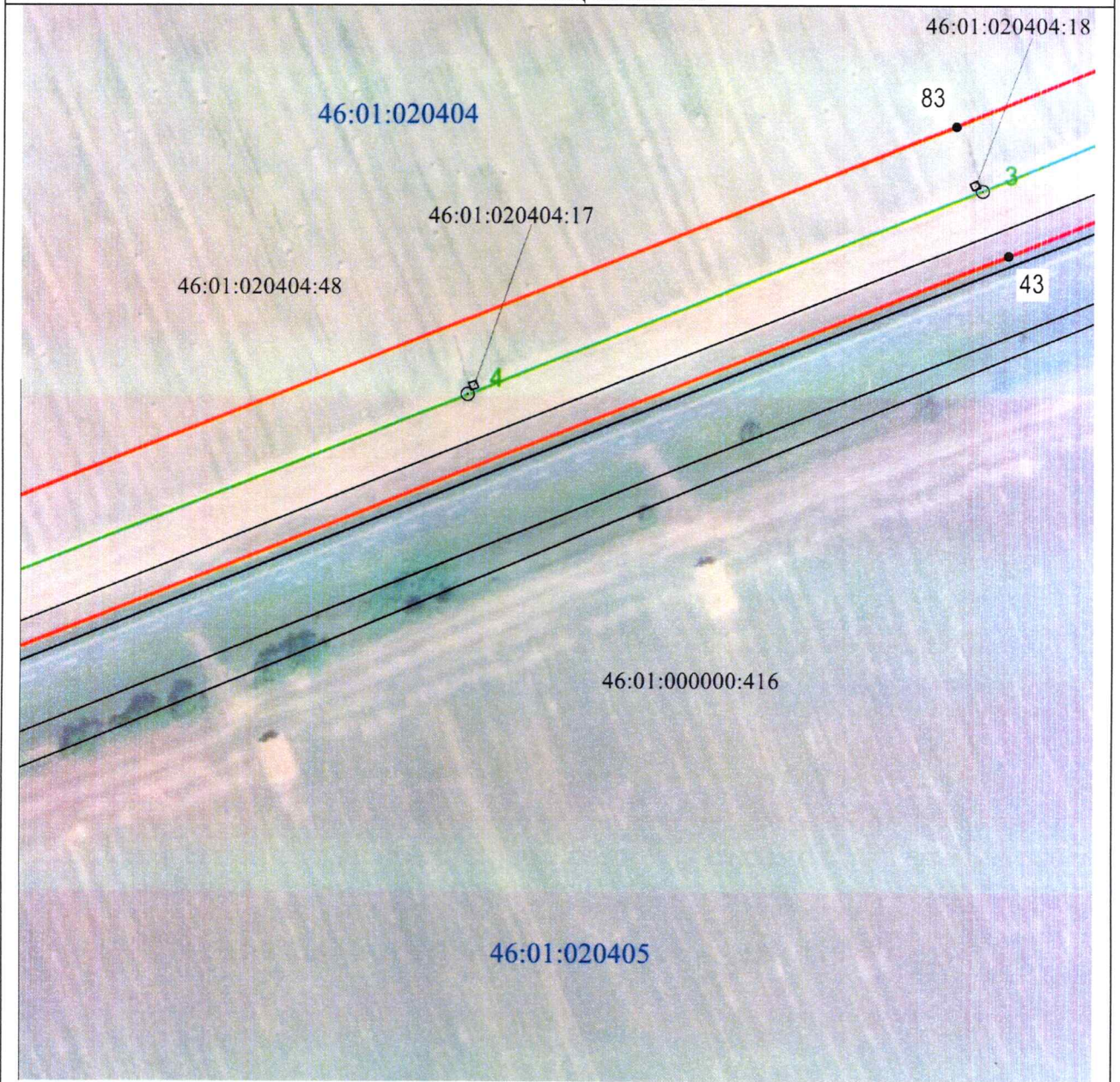


Масштаб 1:2000

Используемые условные знаки и обозначения:

• 1	- характеристическая точка границы публичного сервитута
— (red line)	- проектная граница публичного сервитута
— (green line) ○ 74	- линия электропередачи и опора с её номером
46:23:220701:55	- кадастровый номер земельного участка
— (black line)	- существующая часть границы земельного участка
46:23:220701	- номер кадастрового квартала
— (blue line)	- граница кадастрового квартала
- - - - - (red dashed line)	- граница муниципального образования

**СХЕМА РАСПОЛОЖЕНИЯ ГРАНИЦ ПУБЛИЧНОГО СЕРВИТУТА
для использования земельных участков в целях эксплуатации существующего объекта
электросетевого хозяйства ВЛ-110 кВ Суджа - Белая (с заходом на подстанции ПС
110/35/10 кВ «Белая», ПС-Восход 110/10 кВ)
(наименование объекта)
ПЛАН ГРАНИЦ ОБЪЕКТА**

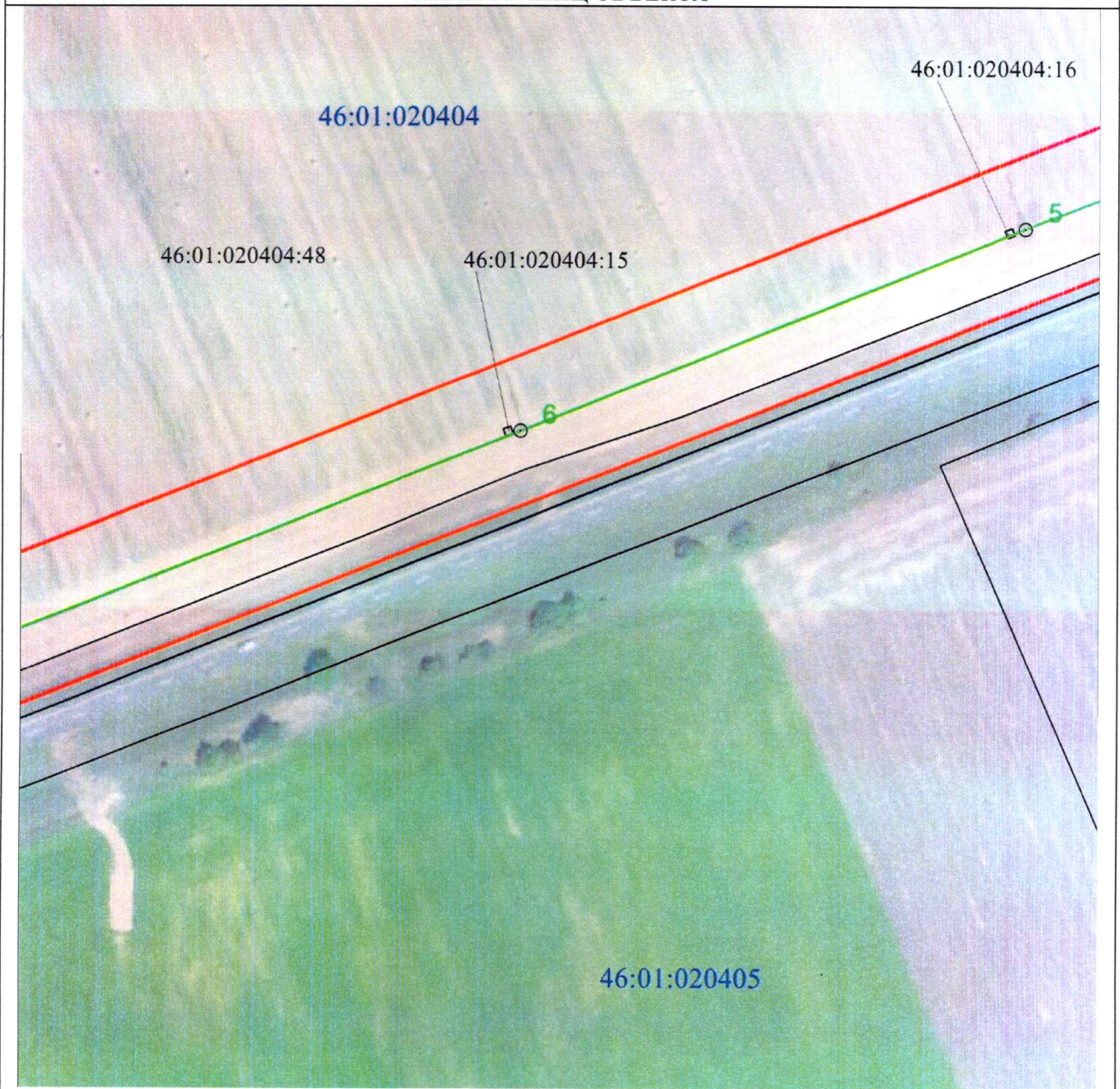


Масштаб 1:2000

Используемые условные знаки и обозначения:

• 1	- характерная точка границы публичного сервитута
— (red line)	- проектная граница публичного сервитута
— (green line) ○ 74	- линия электропередачи и опора с её номером
46:23:220701:55	- кадастровый номер земельного участка
— (black line)	- существующая часть границы земельного участка
46:23:220701	- номер кадастрового квартала
— (blue line)	- граница кадастрового квартала
- · - · - · (red dashed line)	- граница муниципального образования

**СХЕМА РАСПОЛОЖЕНИЯ ГРАНИЦ ПУБЛИЧНОГО СЕРВИТУТА
 для использования земельных участков в целях эксплуатации существующего объекта
 электросетевого хозяйства ВЛ-110 кВ Суджа - Белая (с заходом на подстанции ПС
 110/35/10 кВ «Белая», ПС-Восход 110/10 кВ)
 (наименование объекта)
ПЛАН ГРАНИЦ ОБЪЕКТА**

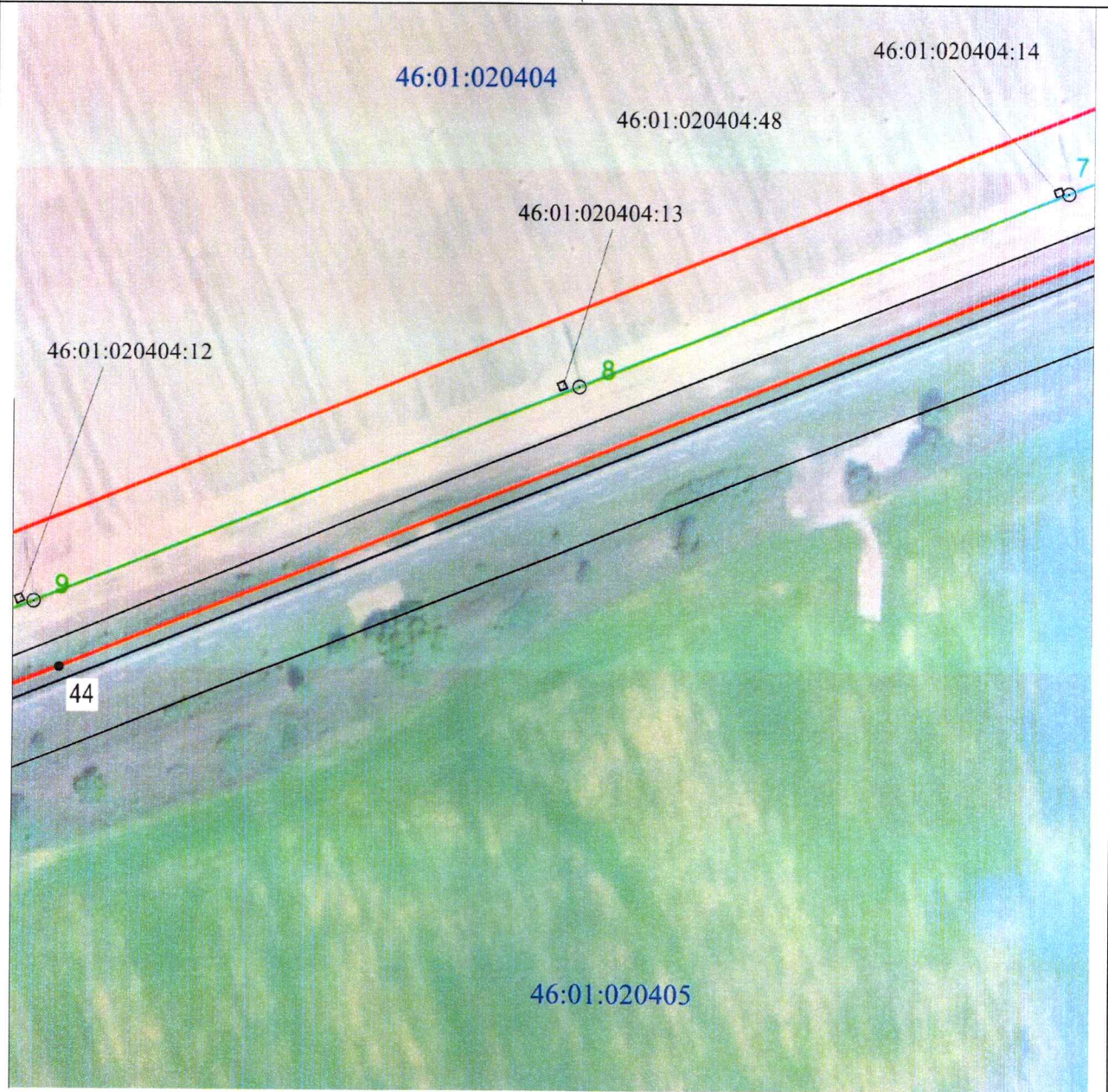


Масштаб 1:2000

Используемые условные знаки и обозначения:

• 1	- характерная точка границы публичного сервитута
— (red line)	- проектная граница публичного сервитута
— (green line) ○ 74	- линия электропередачи и опора с её номером
46:23:220701:55	- кадастровый номер земельного участка
— (black line)	- существующая часть границы земельного участка
46:23:220701	- номер кадастрового квартала
— (blue line)	- граница кадастрового квартала
- · - · - (red dashed line)	- граница муниципального образования

СХЕМА РАСПОЛОЖЕНИЯ ГРАНИЦ ПУБЛИЧНОГО СЕРВИТУТА
для использования земельных участков в целях эксплуатации существующего объекта
электросетевого хозяйства ВЛ-110 кВ Суджа - Белая (с заходом на подстанции ПС
110/35/10 кВ «Белая», ПС-Восход 110/10 кВ)
(наименование объекта)
ПЛАН ГРАНИЦ ОБЪЕКТА

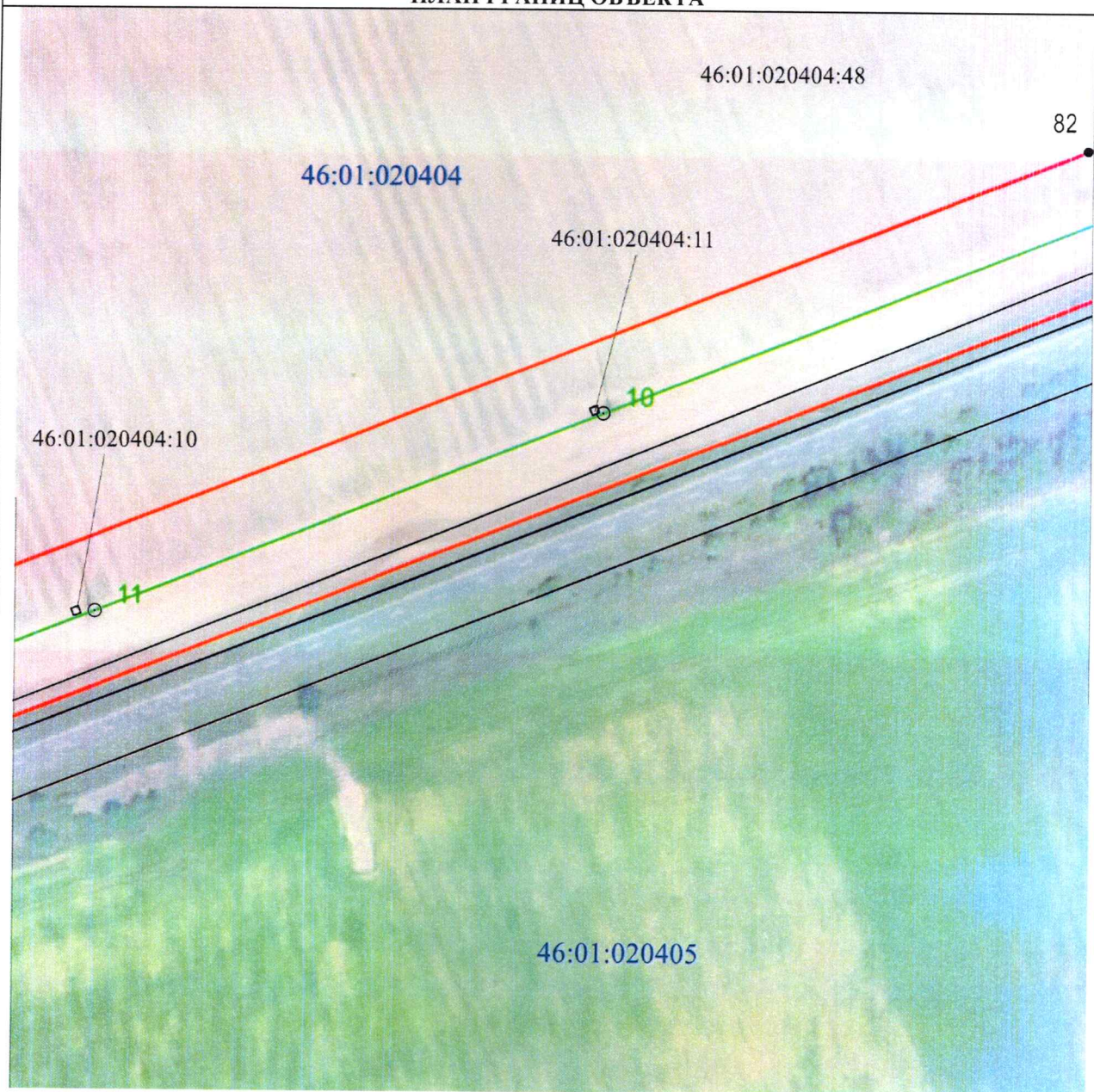


Масштаб 1:2000

Используемые условные знаки и обозначения:






• 1	- характерная точка границы публичного сервитута
	- проектная граница публичного сервитута
74	- линия электропередачи и опора с её номером
46:23:220701:55	- кадастровый номер земельного участка
	- существующая часть границы земельного участка
46:23:220701	- номер кадастрового квартала
	- граница кадастрового квартала
	- граница муниципального образования

СХЕМА РАСПОЛОЖЕНИЯ ГРАНИЦ ПУБЛИЧНОГО СЕРВИТУТА
для использования земельных участков в целях эксплуатации существующего объекта
электросетевого хозяйства ВЛ-110 кВ Суджа - Белая (с заходом на подстанции ПС
110/35/10 кВ «Белая», ПС-Восход 110/10 кВ)
(наименование объекта)
ПЛАН ГРАНИЦ ОБЪЕКТА

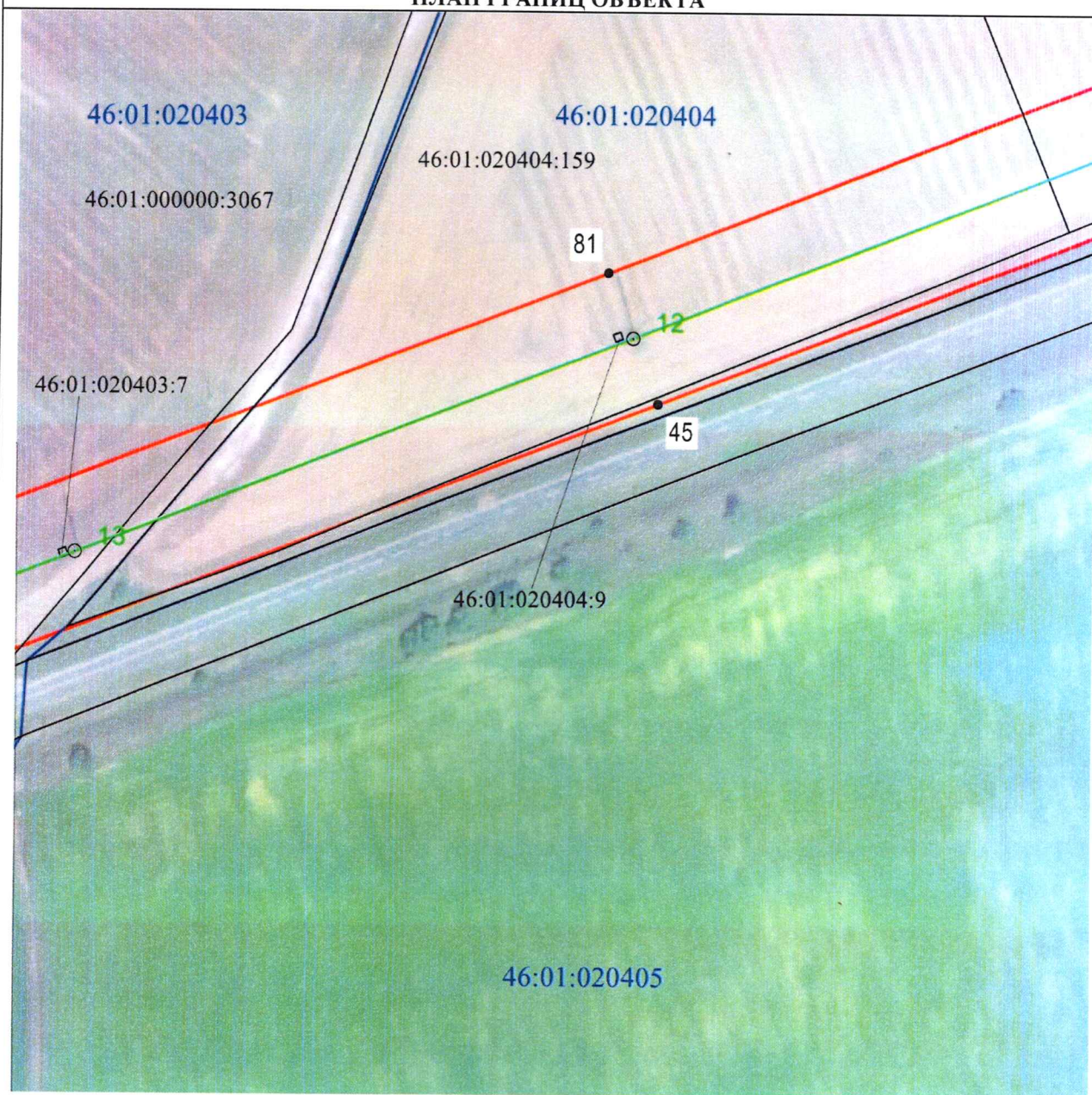


Масштаб 1:2000

Используемые условные знаки и обозначения:

• 1	- характерная точка границы публичного сервитута
	- проектная граница публичного сервитута
 74	- линия электропередачи и опора с её номером
46:23:220701:55	- кадастровый номер земельного участка
	- существующая часть границы земельного участка
46:23:220701	- номер кадастрового квартала
	- граница кадастрового квартала
	- граница муниципального образования

**СХЕМА РАСПОЛОЖЕНИЯ ГРАНИЦ ПУБЛИЧНОГО СЕРВИТУТА
для использования земельных участков в целях эксплуатации существующего объекта
электросетевого хозяйства ВЛ-110 кВ Суджа - Белая (с заходом на подстанции ПС
110/35/10 кВ «Белая», ПС-Восход 110/10 кВ)
(наименование объекта)
ПЛАН ГРАНИЦ ОБЪЕКТА**



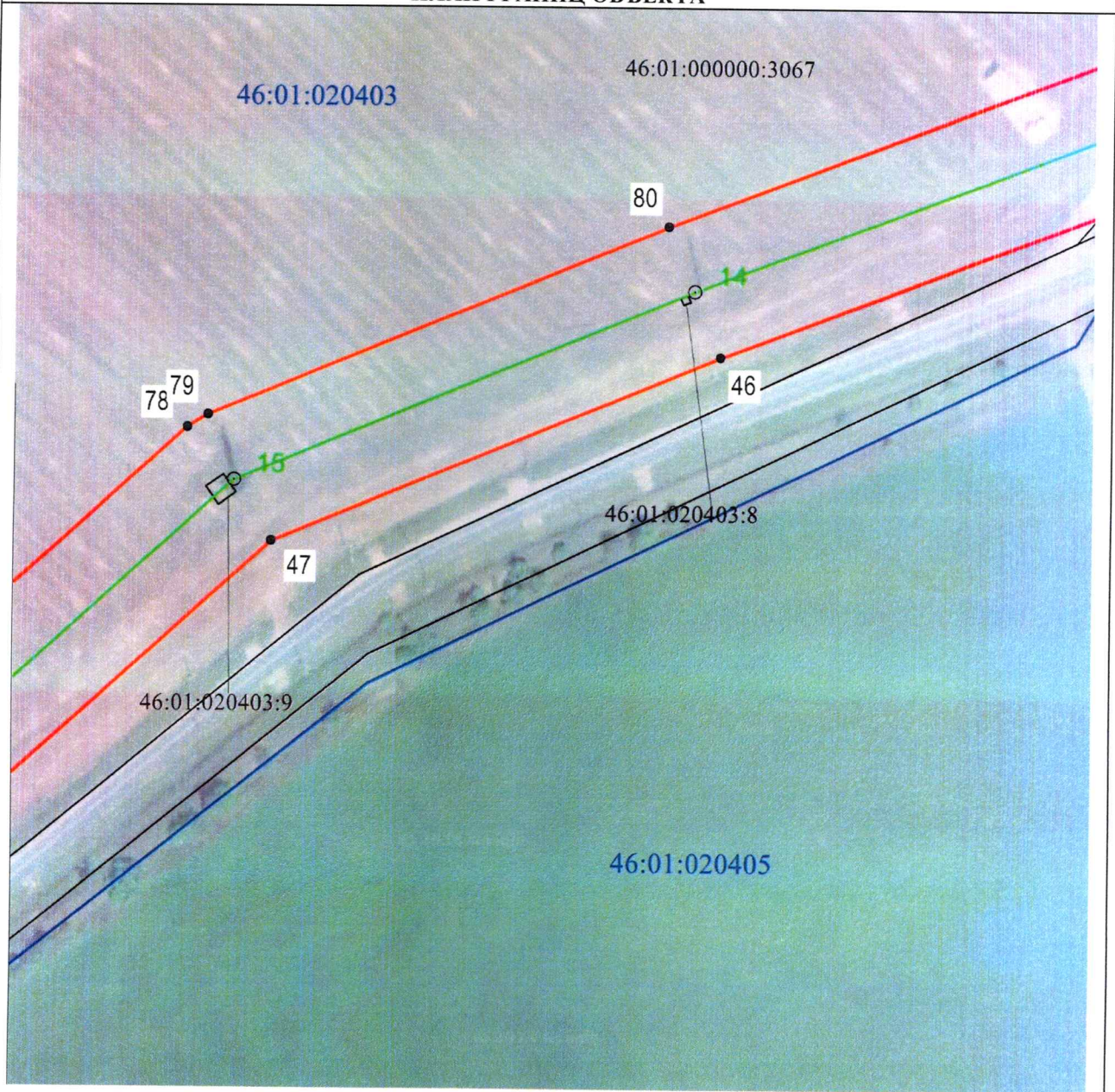
Масштаб 1:2000

Используемые условные знаки и обозначения:

• 1	- характерная точка границы публичного сервитута
— (red)	- проектная граница публичного сервитута
○ 74	- линия электропередачи и опора с её номером
46:23:220701:55	- кадастровый номер земельного участка
— (black)	- существующая часть границы земельного участка
46:23:220701	- номер кадастрового квартала
— (blue)	- граница кадастрового квартала
- - - (red)	- граница муниципального образования

СХЕМА РАСПОЛОЖЕНИЯ ГРАНИЦ ПУБЛИЧНОГО СЕРВИТУТА
для использования земельных участков в целях эксплуатации существующего объекта
электросетевого хозяйства ВЛ-110 кВ Суджа - Белая (с заходом на подстанции ПС
110/35/10 кВ «Белая», ПС-Восход 110/10 кВ)

(наименование объекта)
ПЛАН ГРАНИЦ ОБЪЕКТА



Масштаб 1:2000

Используемые условные знаки и обозначения:






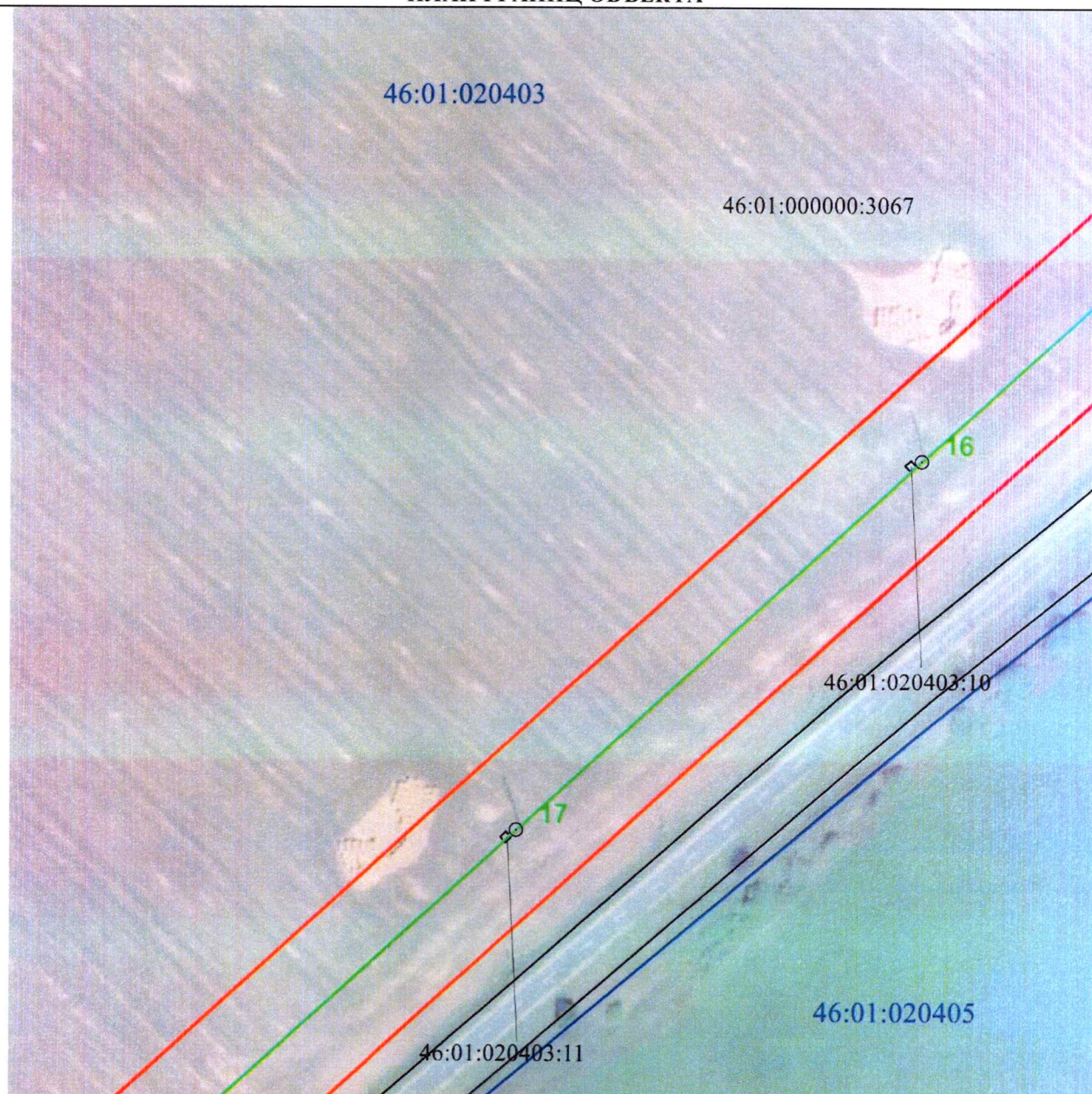
• 1	- характерная точка границы публичного сервитута
	- проектная граница публичного сервитута
	- линия электропередачи и опора с её номером
46:23:220701:55	- кадастровый номер земельного участка
	- существующая часть границы земельного участка
46:23:220701	- номер кадастрового квартала
	- граница кадастрового квартала
	- граница муниципального образования

СХЕМА РАСПОЛОЖЕНИЯ ГРАНИЦ ПУБЛИЧНОГО СЕРВИТУТА
для использования земельных участков в целях эксплуатации существующего объекта
электросетевого хозяйства ВЛ-110 кВ Суджа - Белая (с заходом на подстанции ПС
110/35/10 кВ «Белая», ПС-Восход 110/10 кВ)
(наименование объекта)
ПЛАН ГРАНИЦ ОБЪЕКТА

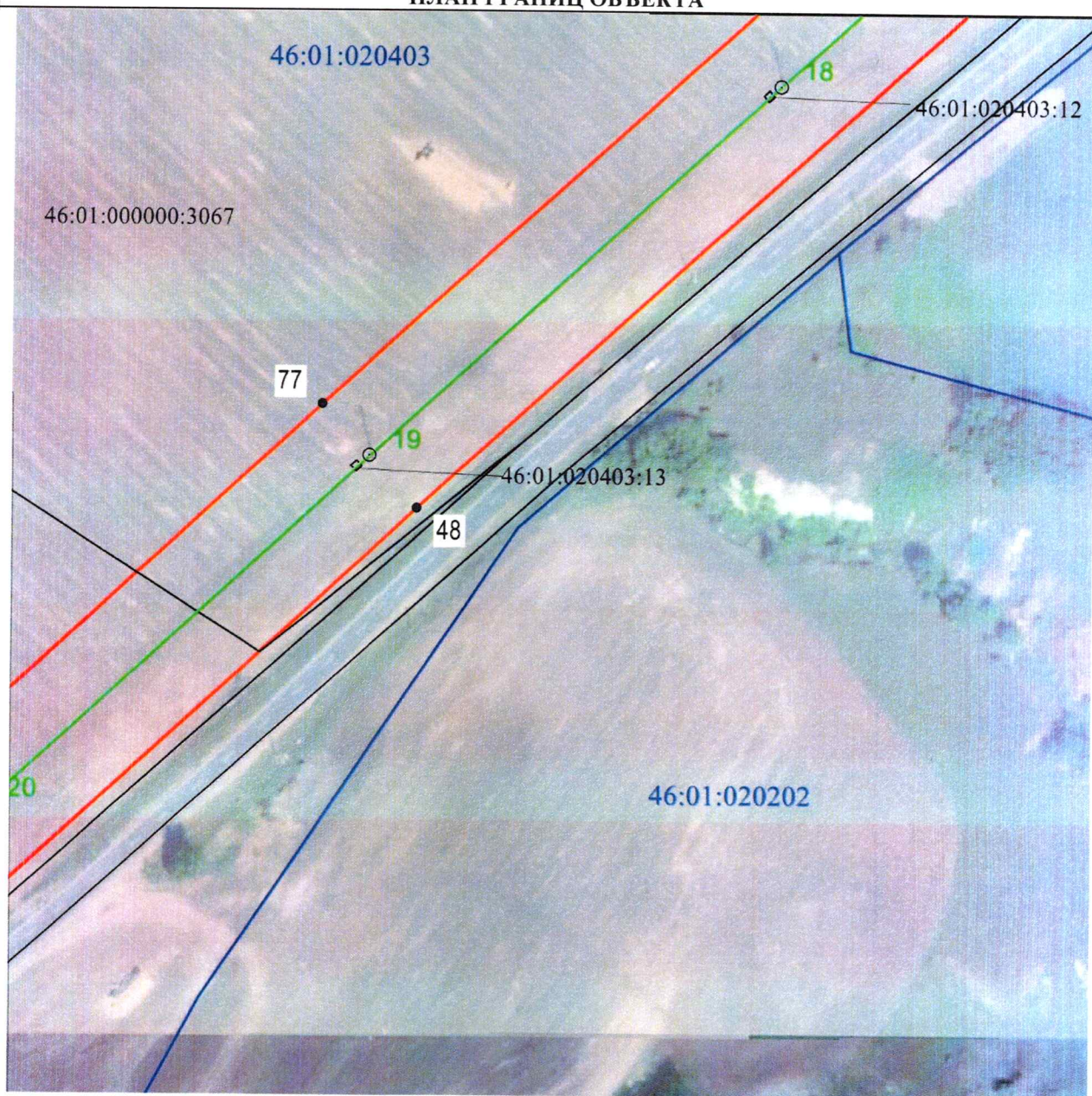


Масштаб 1:2000

Используемые условные знаки и обозначения:

• 1	- характерная точка границы публичного сервитута
— (red line)	- проектная граница публичного сервитута
— (green line) ○ 74	- линия электропередачи и опора с её номером
46:23:220701:55	- кадастровый номер земельного участка
— (black line)	- существующая часть границы земельного участка
46:23:220701	- номер кадастрового квартала
— (blue line)	- граница кадастрового квартала
- - - (red dashed line)	- граница муниципального образования

СХЕМА РАСПОЛОЖЕНИЯ ГРАНИЦ ПУБЛИЧНОГО СЕРВИТУТА
для использования земельных участков в целях эксплуатации существующего объекта
электросетевого хозяйства ВЛ-110 кВ Суджа - Белая (с заходом на подстанции ПС
110/35/10 кВ «Белая», ПС-Восход 110/10 кВ)
(наименование объекта)
ПЛАН ГРАНИЦ ОБЪЕКТА




Масштаб 1:2000

Используемые условные знаки и обозначения:

• 1	- характерная точка границы публичного сервитута
—	- проектная граница публичного сервитута
— 74	- линия электропередачи и опора с её номером
46:23:220701:55	- кадастровый номер земельного участка
—	- существующая часть границы земельного участка
46:23:220701	- номер кадастрового квартала
—	- граница кадастрового квартала
- - - - -	- граница муниципального образования

СХЕМА РАСПОЛОЖЕНИЯ ГРАНИЦ ПУБЛИЧНОГО СЕРВИТУТА
для использования земельных участков в целях эксплуатации существующего объекта
электросетевого хозяйства ВЛ-110 кВ Суджа - Белая (с заходом на подстанции ПС
110/35/10 кВ «Белая», ПС-Восход 110/10 кВ)
(наименование объекта)
ПЛАН ГРАНИЦ ОБЪЕКТА



Масштаб 1:2000

Используемые условные знаки и обозначения:






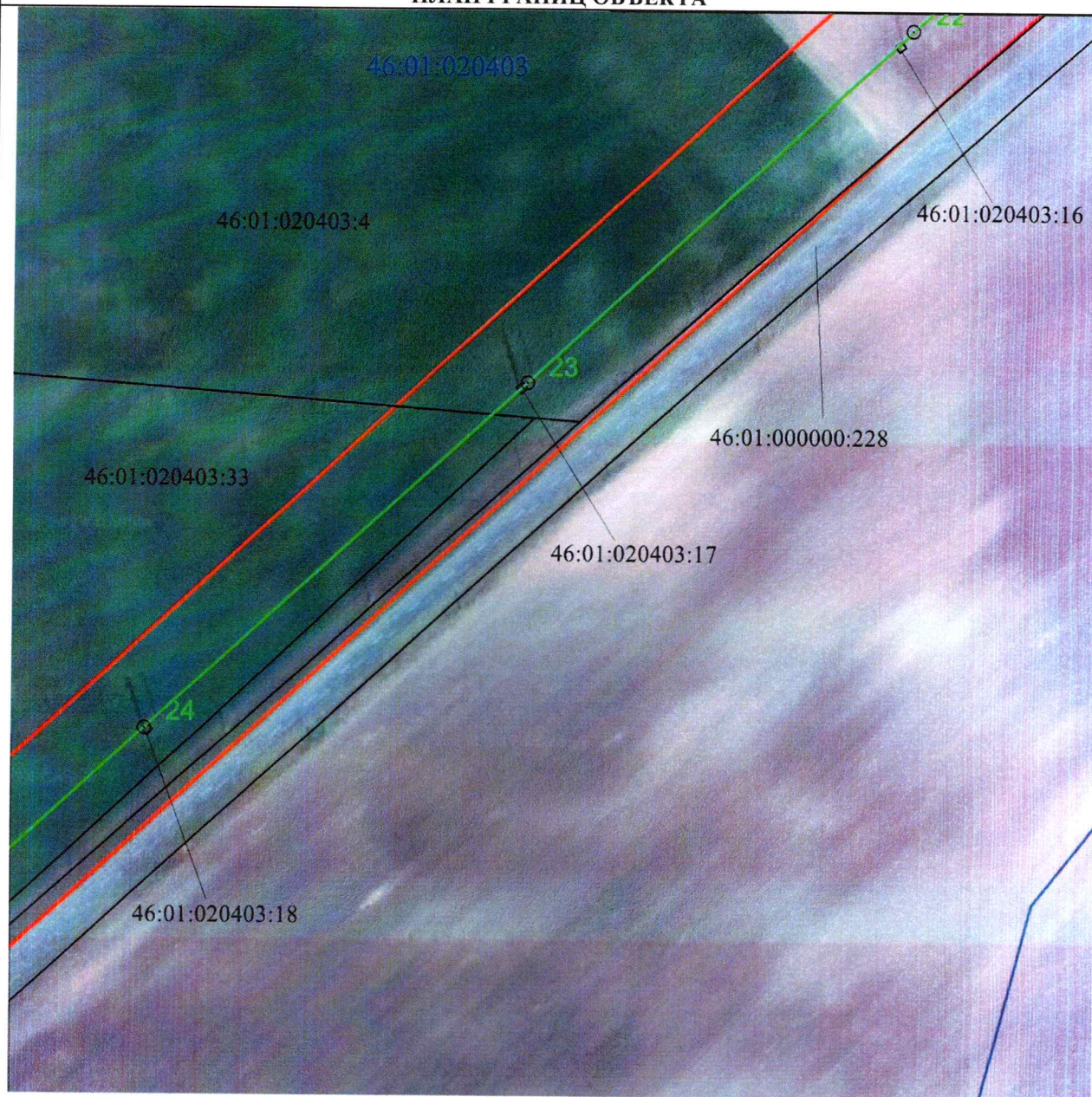
• 1	- характерная точка границы публичного сервитута
	- проектная граница публичного сервитута
	- линия электропередачи и опора с её номером
46:23:220701:55	- кадастровый номер земельного участка
	- существующая часть границы земельного участка
46:23:220701	- номер кадастрового квартала
	- граница кадастрового квартала
	- граница муниципального образования

СХЕМА РАСПОЛОЖЕНИЯ ГРАНИЦ ПУБЛИЧНОГО СЕРВИТУТА
для использования земельных участков в целях эксплуатации существующего объекта
электросетевого хозяйства ВЛ-110 кВ Суджа - Белая (с заходом на подстанции ПС
110/35/10 кВ «Белая», ПС-Восход 110/10 кВ)
(наименование объекта)
ПЛАН ГРАНИЦ ОБЪЕКТА

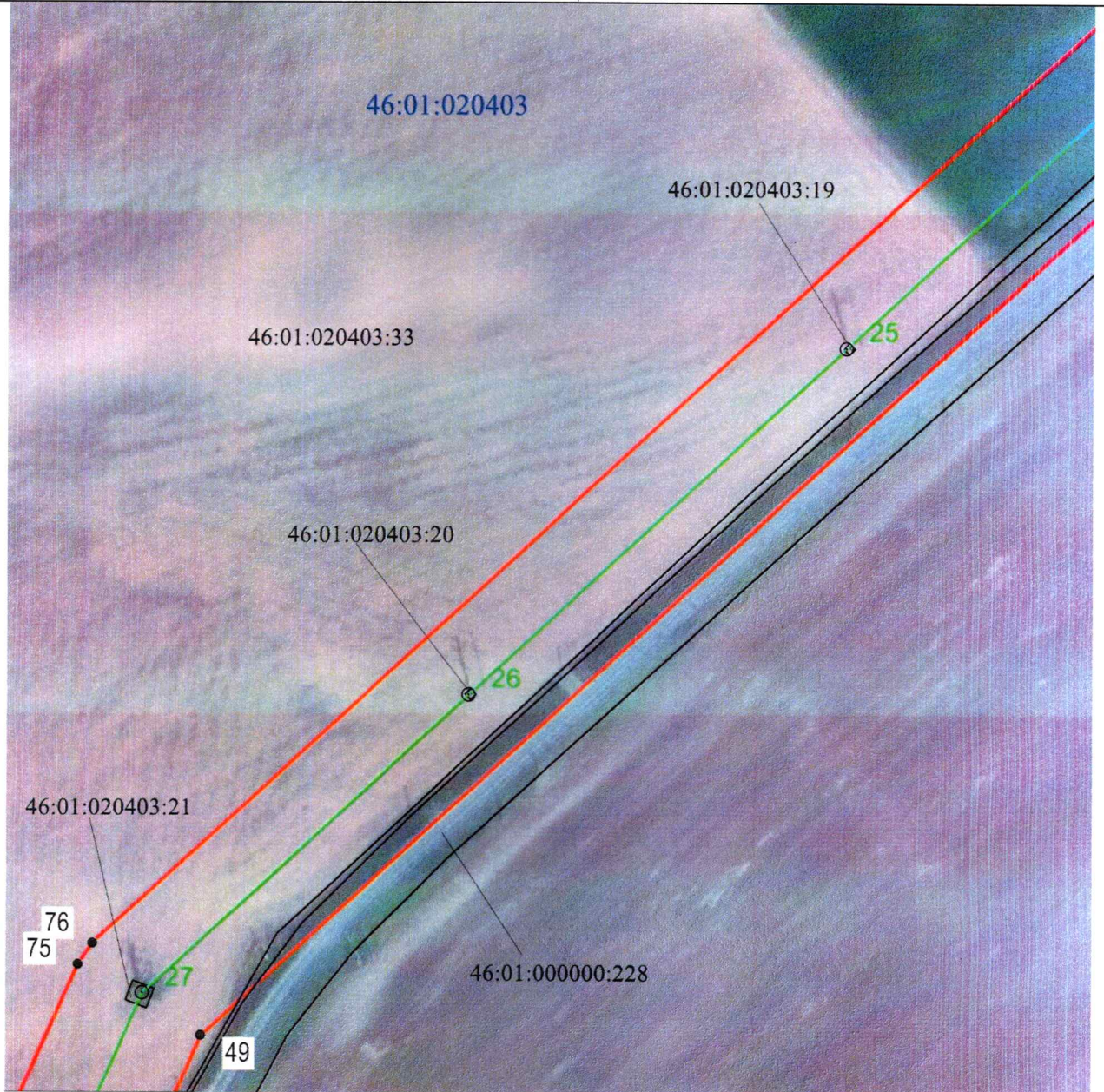


Масштаб 1:2000

Используемые условные знаки и обозначения:

• 1	- характерная точка границы публичного сервитута
— (red line)	- проектная граница публичного сервитута
○ 74	- линия электропередачи и опора с её номером
46:23:220701:55	- кадастровый номер земельного участка
— (black line)	- существующая часть границы земельного участка
46:23:220701	- номер кадастрового квартала
— (blue line)	- граница кадастрового квартала
- - - (red dashed line)	- граница муниципального образования

**СХЕМА РАСПОЛОЖЕНИЯ ГРАНИЦ ПУБЛИЧНОГО СЕРВИТУТА
 для использования земельных участков в целях эксплуатации существующего объекта
 электросетевого хозяйства ВЛ-110 кВ Суджа - Белая (с заходом на подстанции ПС
 110/35/10 кВ «Белая», ПС-Восход 110/10 кВ)
 (наименование объекта)
 ПЛАН ГРАНИЦ ОБЪЕКТА**

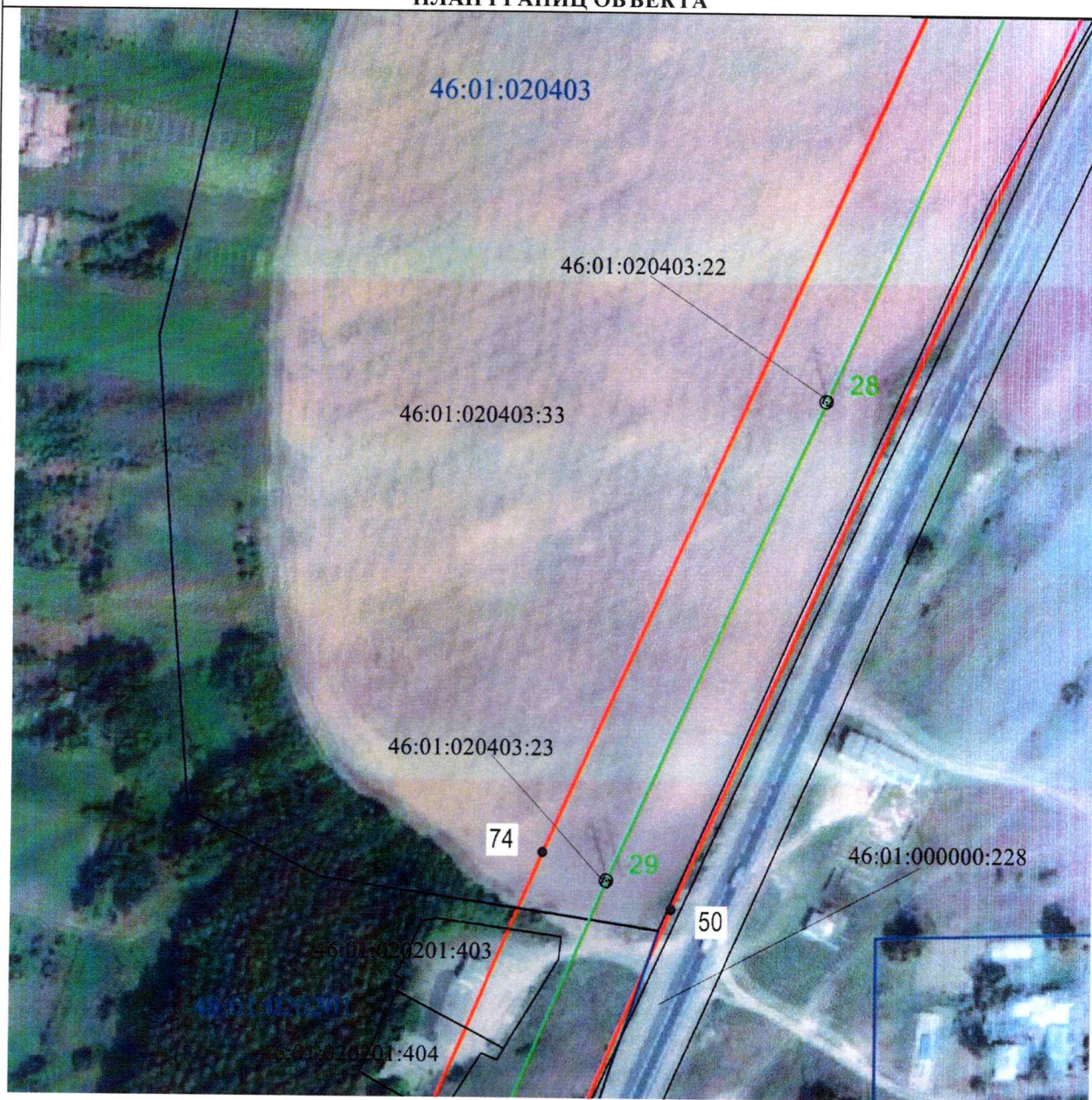


Масштаб 1:2000

Используемые условные знаки и обозначения:

• 1	- характерная точка границы публичного сервитута
—	- проектная граница публичного сервитута
— ○ 74	- линия электропередачи и опора с её номером
46:23:220701:55	- кадастровый номер земельного участка
—	- существующая часть границы земельного участка
46:23:220701	- номер кадастрового квартала
—	- граница кадастрового квартала
- - - - -	- граница муниципального образования

СХЕМА РАСПОЛОЖЕНИЯ ГРАНИЦ ПУБЛИЧНОГО СЕРВИТУТА
для использования земельных участков в целях эксплуатации существующего объекта
электросетевого хозяйства ВЛ-110 кВ Суджа - Белая (с заходом на подстанции ПС
110/35/10 кВ «Белая», ПС-Восход 110/10 кВ)
(наименование объекта)
ПЛАН ГРАНИЦ ОБЪЕКТА



Масштаб 1:2000

Используемые условные знаки и обозначения:

• 1	- характерная точка границы публичного сервитута
	- проектная граница публичного сервитута
	- линия электропередачи и опора с её номером
46:23:220701:55	- кадастровый номер земельного участка
	- существующая часть границы земельного участка
46:23:220701	- номер кадастрового квартала
	- граница кадастрового квартала
	- граница муниципального образования

**СХЕМА РАСПОЛОЖЕНИЯ ГРАНИЦ ПУБЛИЧНОГО СЕРВИТУТА
для использования земельных участков в целях эксплуатации существующего объекта
электросетевого хозяйства ВЛ-110 кВ Суджа - Белая (с заходом на подстанции ПС
110/35/10 кВ «Белая», ПС-Восход 110/10 кВ)
(наименование объекта)
ПЛАН ГРАНИЦ ОБЪЕКТА**



Масштаб 1:2000

Используемые условные знаки и обозначения:






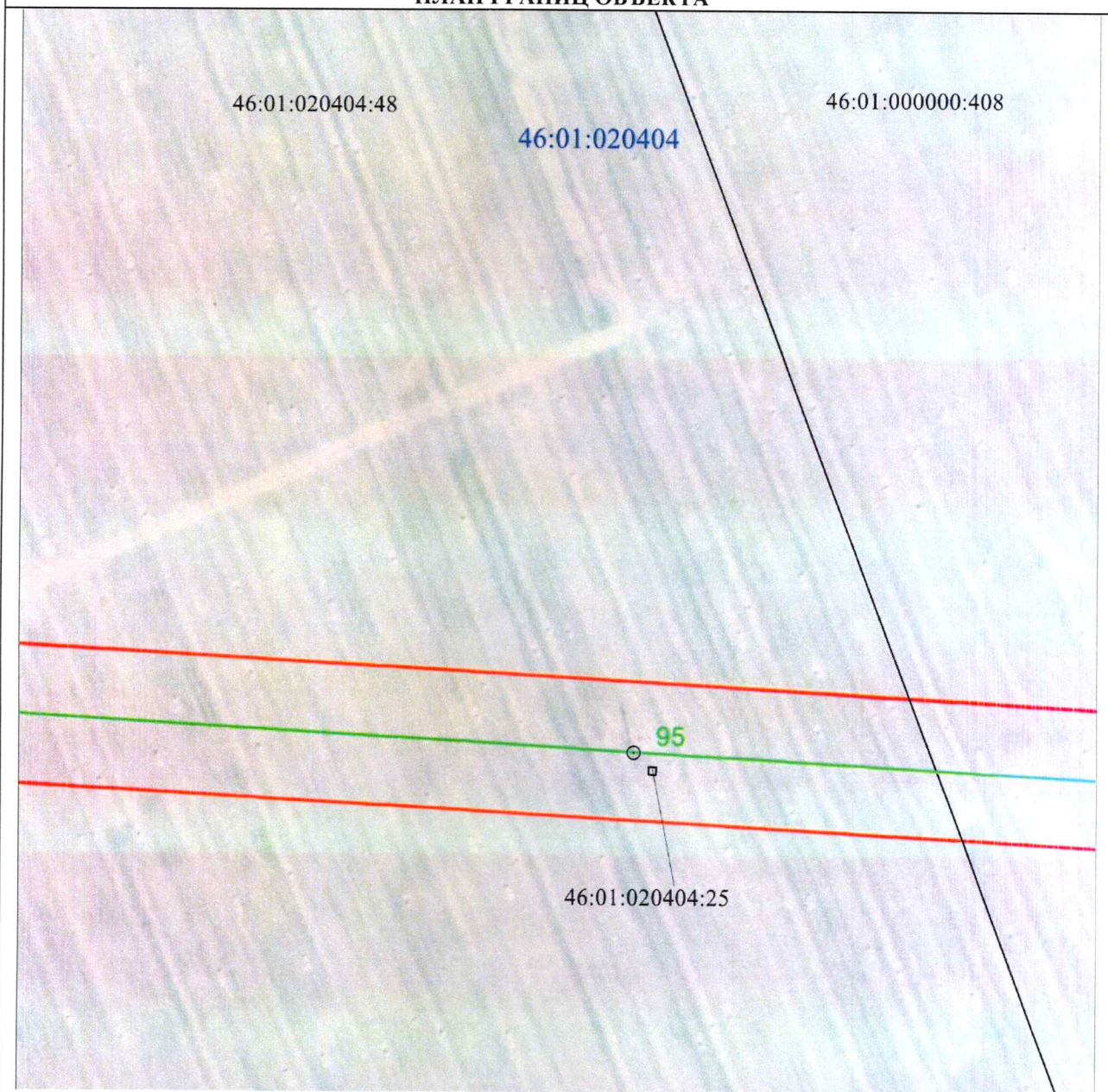
• 1	- характерная точка границы публичного сервитута
	- проектная граница публичного сервитута
	- линия электропередачи и опора с её номером
46:23:220701:55	- кадастровый номер земельного участка
	- существующая часть границы земельного участка
46:23:220701	- номер кадастрового квартала
	- граница кадастрового квартала
	- граница муниципального образования
Подстанция 35/10 кВ «Поперечное»	Подстанция 35/10 кВ «Поперечное»

СХЕМА РАСПОЛОЖЕНИЯ ГРАНИЦ ПУБЛИЧНОГО СЕРВИТУТА
для использования земельных участков в целях эксплуатации существующего объекта
электросетевого хозяйства ВЛ-110 кВ Суджа - Белая (с заходом на подстанции ПС
110/35/10 кВ «Белая», ПС-Восход 110/10 кВ)
(наименование объекта)
ПЛАН ГРАНИЦ ОБЪЕКТА

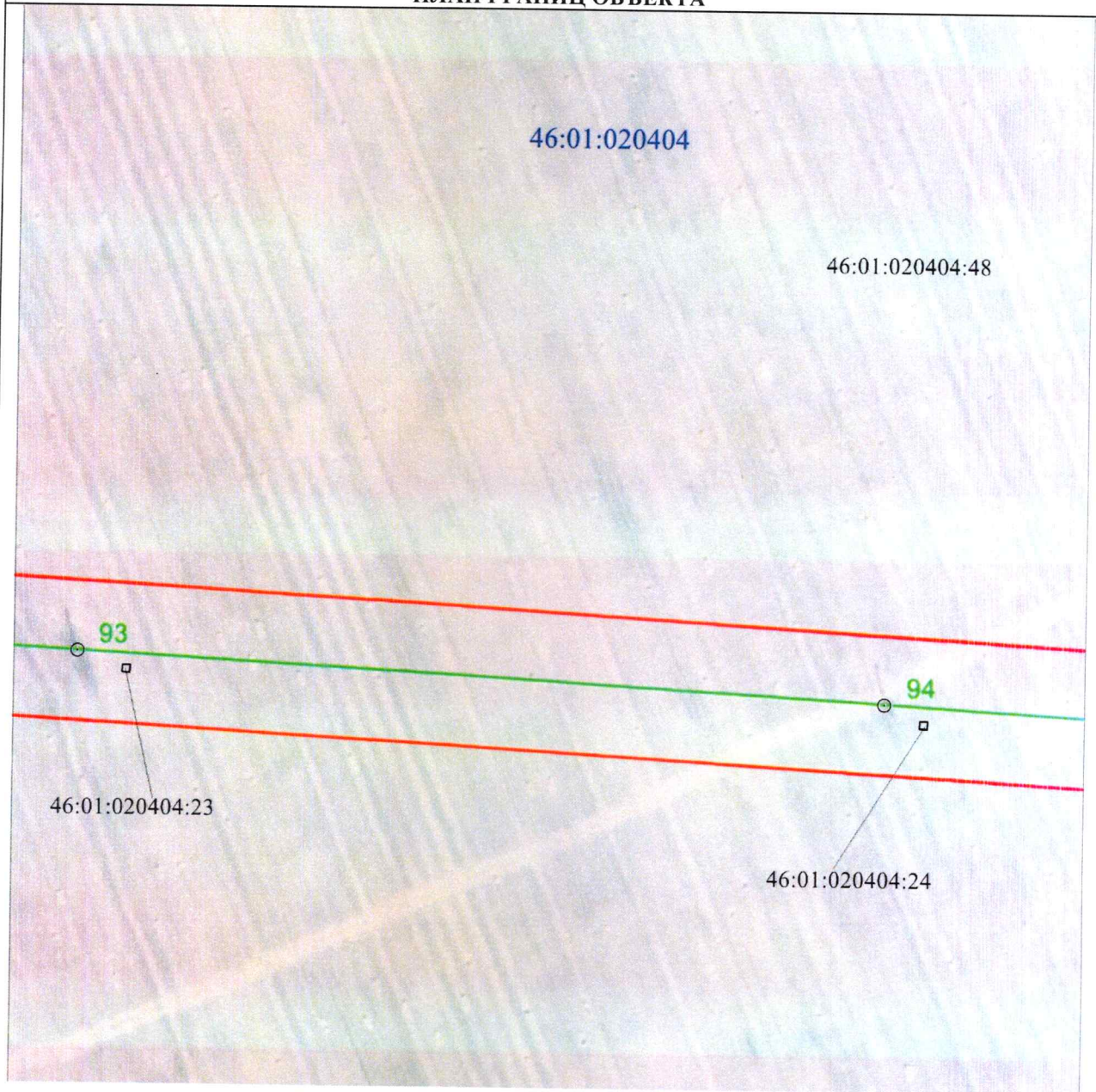


Масштаб 1:2000

Используемые условные знаки и обозначения:

• 1	- характерная точка границы публичного сервитута
	- проектная граница публичного сервитута
	- линия электропередачи и опора с её номером
46:23:220701:55	- кадастровый номер земельного участка
	- существующая часть границы земельного участка
46:23:220701	- номер кадастрового квартала
	- граница кадастрового квартала
	- граница муниципального образования

**СХЕМА РАСПОЛОЖЕНИЯ ГРАНИЦ ПУБЛИЧНОГО СЕРВИТУТА
 ДЛЯ ИСПОЛЬЗОВАНИЯ ЗЕМЕЛЬНЫХ УЧАСТКОВ В ЦЕЛЯХ ЭКСПЛУАТАЦИИ СУЩЕСТВУЮЩЕГО ОБЪЕКТА
 ЭЛЕКТРОСЕТЕВОГО ХОЗЯЙСТВА ВЛ-110 кВ Суджа - Белая (с заходом на подстанции ПС
 110/35/10 кВ «Белая», ПС-Восход 110/10 кВ)
 (наименование объекта)
ПЛАН ГРАНИЦ ОБЪЕКТА**

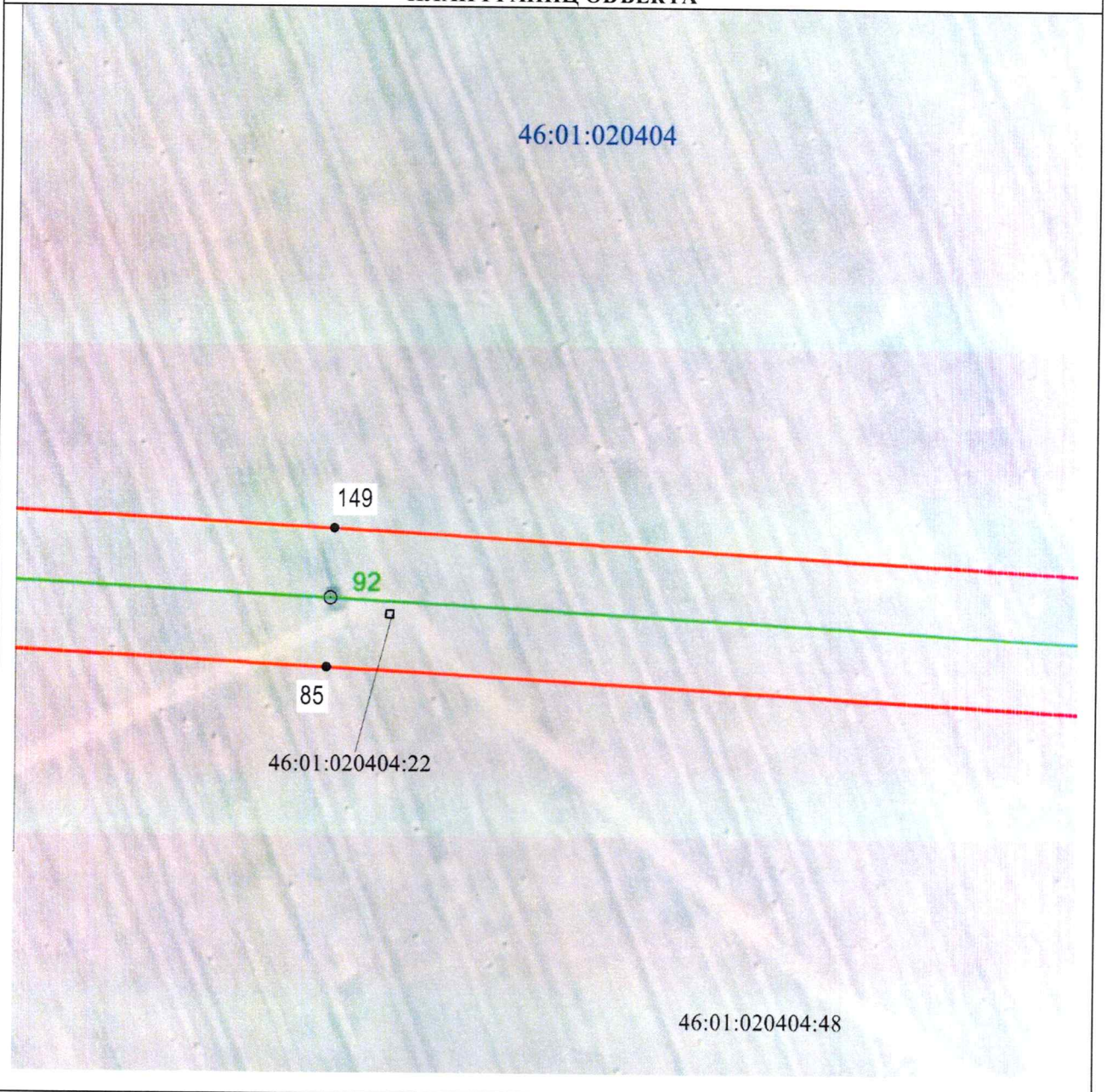


Масштаб 1:2000

Используемые условные знаки и обозначения:

• 1	- характерная точка границы публичного сервитута
	- проектная граница публичного сервитута
○ 74	- линия электропередачи и опора с её номером
46:23:220701:55	- кадастровый номер земельного участка
	- существующая часть границы земельного участка
46:23:220701	- номер кадастрового квартала
	- граница кадастрового квартала
	- граница муниципального образования

СХЕМА РАСПОЛОЖЕНИЯ ГРАНИЦ ПУБЛИЧНОГО СЕРВИТУТА
для использования земельных участков в целях эксплуатации существующего объекта
электросетевого хозяйства ВЛ-110 кВ Суджа - Белая (с заходом на подстанции ПС
110/35/10 кВ «Белая», ПС-Восход 110/10 кВ)
 (наименование объекта)
ПЛАН ГРАНИЦ ОБЪЕКТА

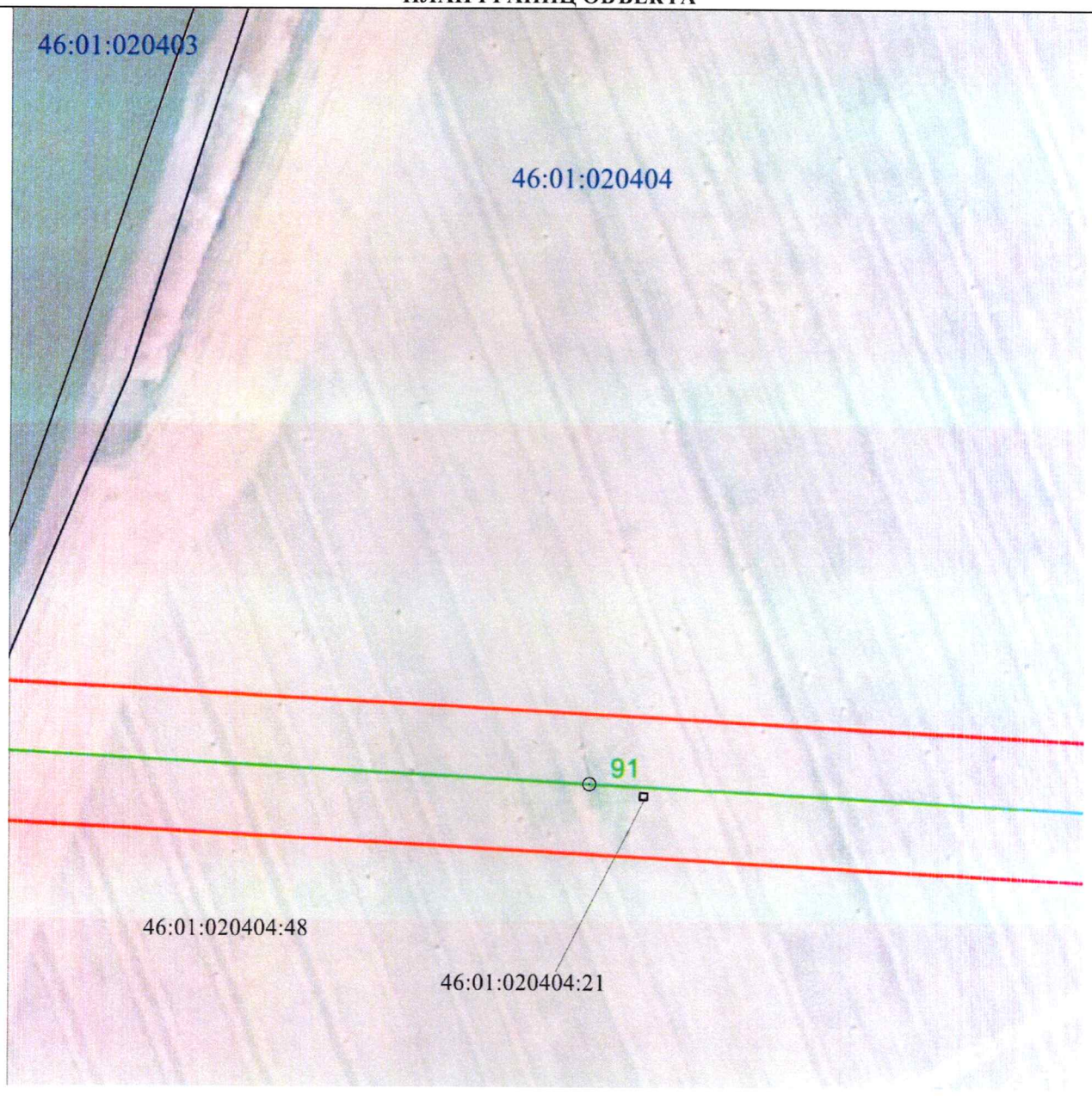


Масштаб 1:2000

Используемые условные знаки и обозначения:

• 1	- характерная точка границы публичного сервитута
	- проектная граница публичного сервитута
	- линия электропередачи и опора с её номером
46:23:220701:55	- кадастровый номер земельного участка
	- существующая часть границы земельного участка
46:23:220701	- номер кадастрового квартала
	- граница кадастрового квартала
	- граница муниципального образования

СХЕМА РАСПОЛОЖЕНИЯ ГРАНИЦ ПУБЛИЧНОГО СЕРВИТУТА
для использования земельных участков в целях эксплуатации существующего объекта
электросетевого хозяйства ВЛ-110 кВ Суджа - Белая (с заходом на подстанции ПС
110/35/10 кВ «Белая», ПС-Восход 110/10 кВ)
(наименование объекта)
ПЛАН ГРАНИЦ ОБЪЕКТА

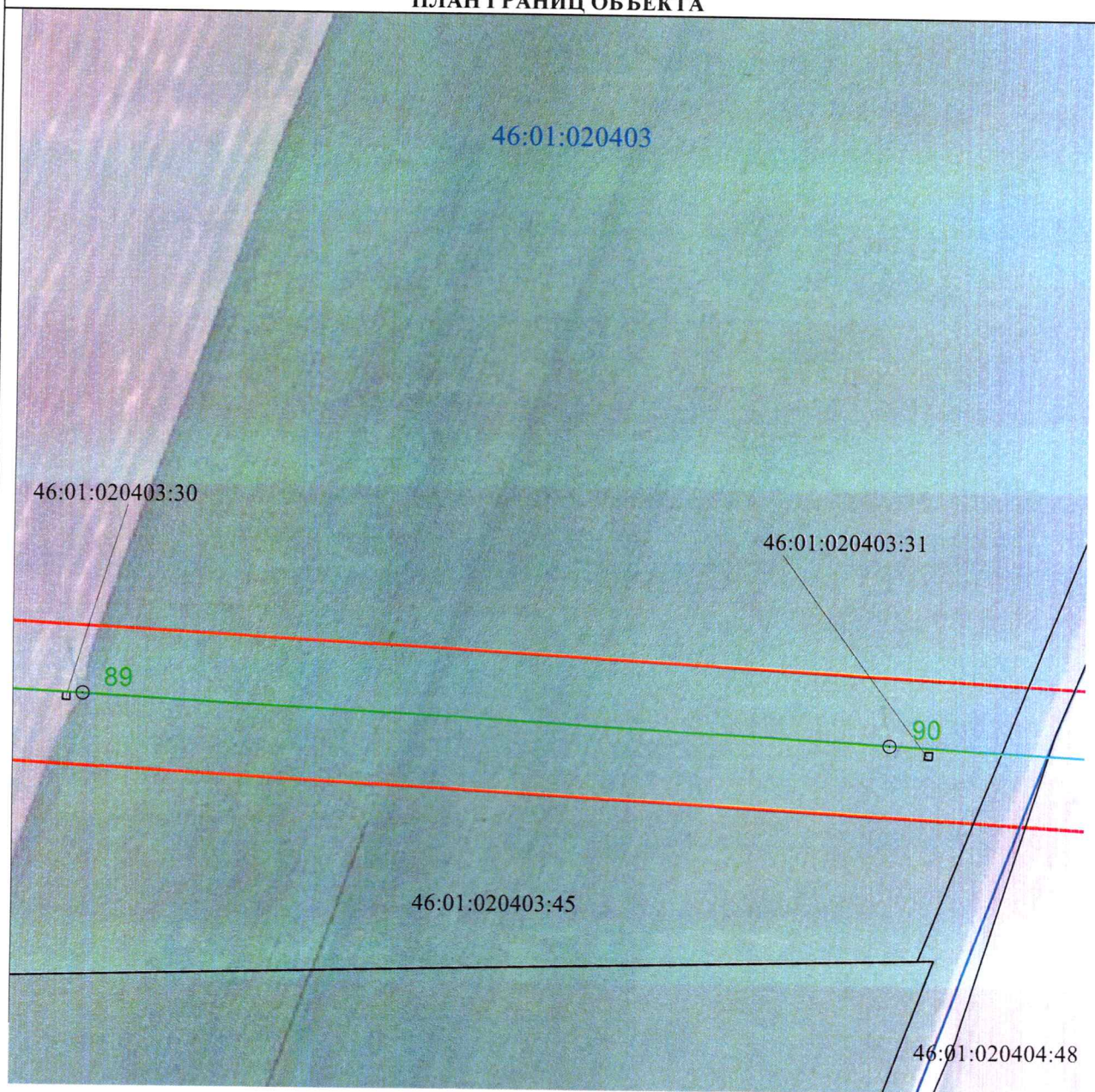


Масштаб 1:2000

Используемые условные знаки и обозначения:

• 1	- характерная точка границы публичного сервитута
	- проектная граница публичного сервитута
	- линия электропередачи и опора с её номером
46:23:220701:55	- кадастровый номер земельного участка
	- существующая часть границы земельного участка
46:23:220701	- номер кадастрового квартала
	- граница кадастрового квартала
	- граница муниципального образования

СХЕМА РАСПОЛОЖЕНИЯ ГРАНИЦ ПУБЛИЧНОГО СЕРВИТУТА
для использования земельных участков в целях эксплуатации существующего объекта
электросетевого хозяйства ВЛ-110 кВ Суджа - Белая (с заходом на подстанции ПС
110/35/10 кВ «Белая», ПС-Восход 110/10 кВ)
 (наименование объекта)
ПЛАН ГРАНИЦ ОБЪЕКТА



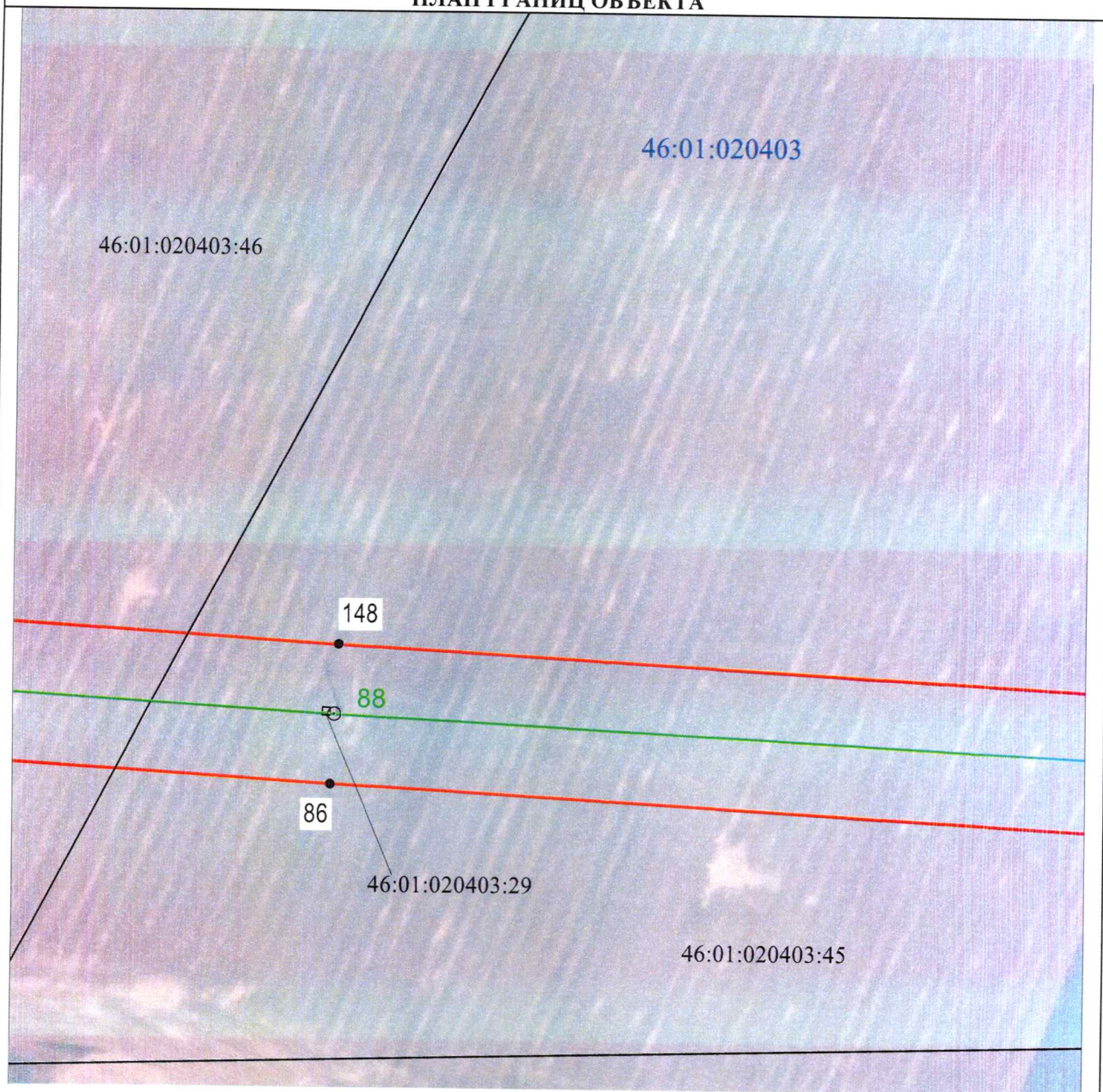
Масштаб 1:2000

Используемые условные знаки и обозначения:

• 1	- характерная точка границы публичного сервитута
	- проектная граница публичного сервитута
	- линия электропередачи и опора с её номером
46:23:220701:55	- кадастровый номер земельного участка
	- существующая часть границы земельного участка
46:23:220701	- номер кадастрового квартала
	- граница кадастрового квартала
	- граница муниципального образования

СХЕМА РАСПОЛОЖЕНИЯ ГРАНИЦ ПУБЛИЧНОГО СЕРВИТУТА
для использования земельных участков в целях эксплуатации существующего объекта
электросетевого хозяйства ВЛ-110 кВ Суджа - Белая (с заходом на подстанции ПС
110/35/10 кВ «Белая», ПС-Восход 110/10 кВ)

(наименование объекта)
ПЛАН ГРАНИЦ ОБЪЕКТА



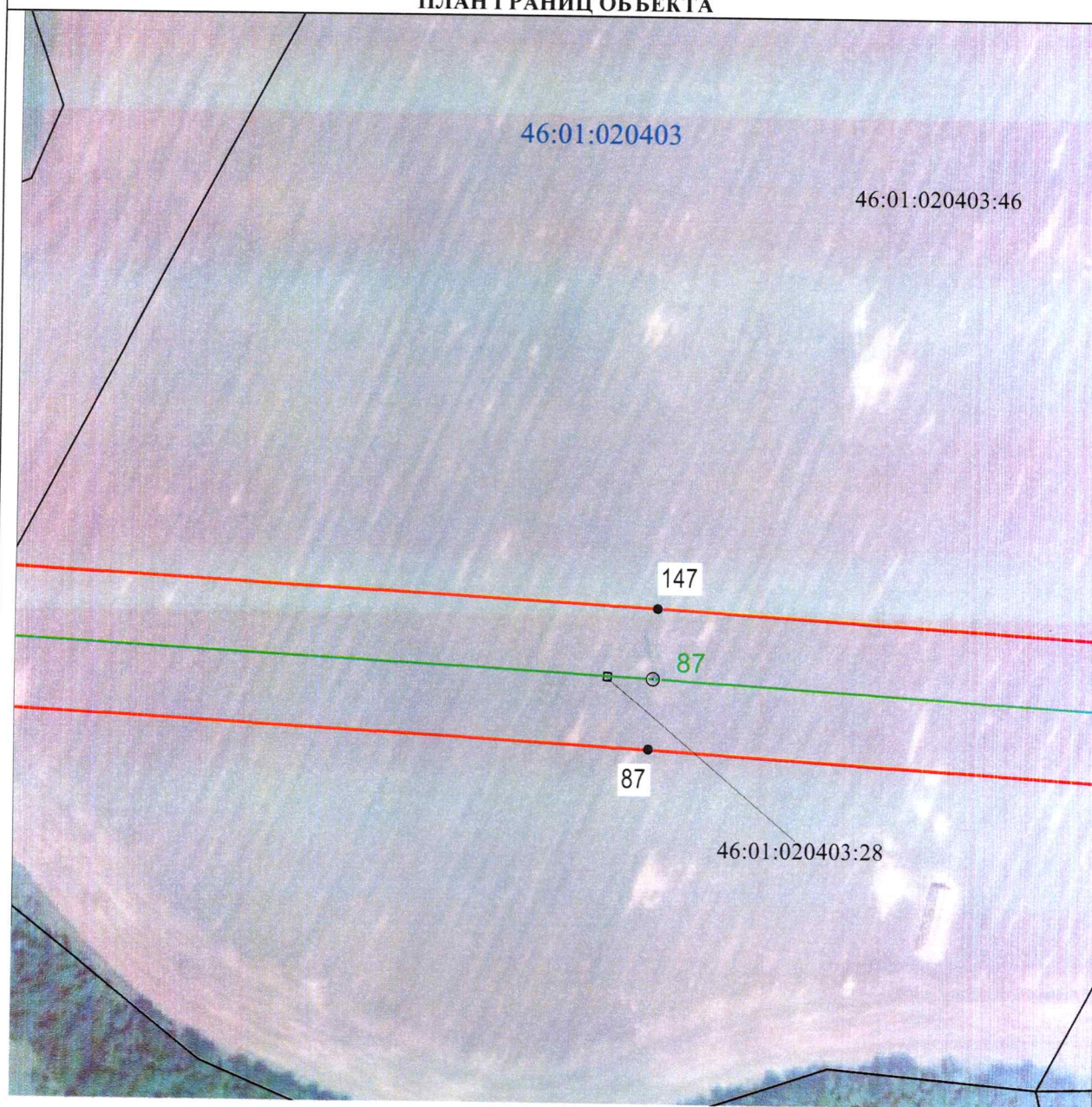
Масштаб 1:2000

Используемые условные знаки и обозначения:

• 1	- характерная точка границы публичного сервитута
— (red line)	- проектная граница публичного сервитута
— (green line) 74	- линия электропередачи и опора с её номером
46:23:220701:55	- кадастровый номер земельного участка
— (black line)	- существующая часть границы земельного участка
46:23:220701	- номер кадастрового квартала
— (blue line)	- граница кадастрового квартала
- - - (red dashed line)	- граница муниципального образования

СХЕМА РАСПОЛОЖЕНИЯ ГРАНИЦ ПУБЛИЧНОГО СЕРВИТУТА
для использования земельных участков в целях эксплуатации существующего объекта
электросетевого хозяйства ВЛ-110 кВ Суджа - Белая (с заходом на подстанции ПС
110/35/10 кВ «Белая», ПС-Восход 110/10 кВ)

(наименование объекта)
ПЛАН ГРАНИЦ ОБЪЕКТА

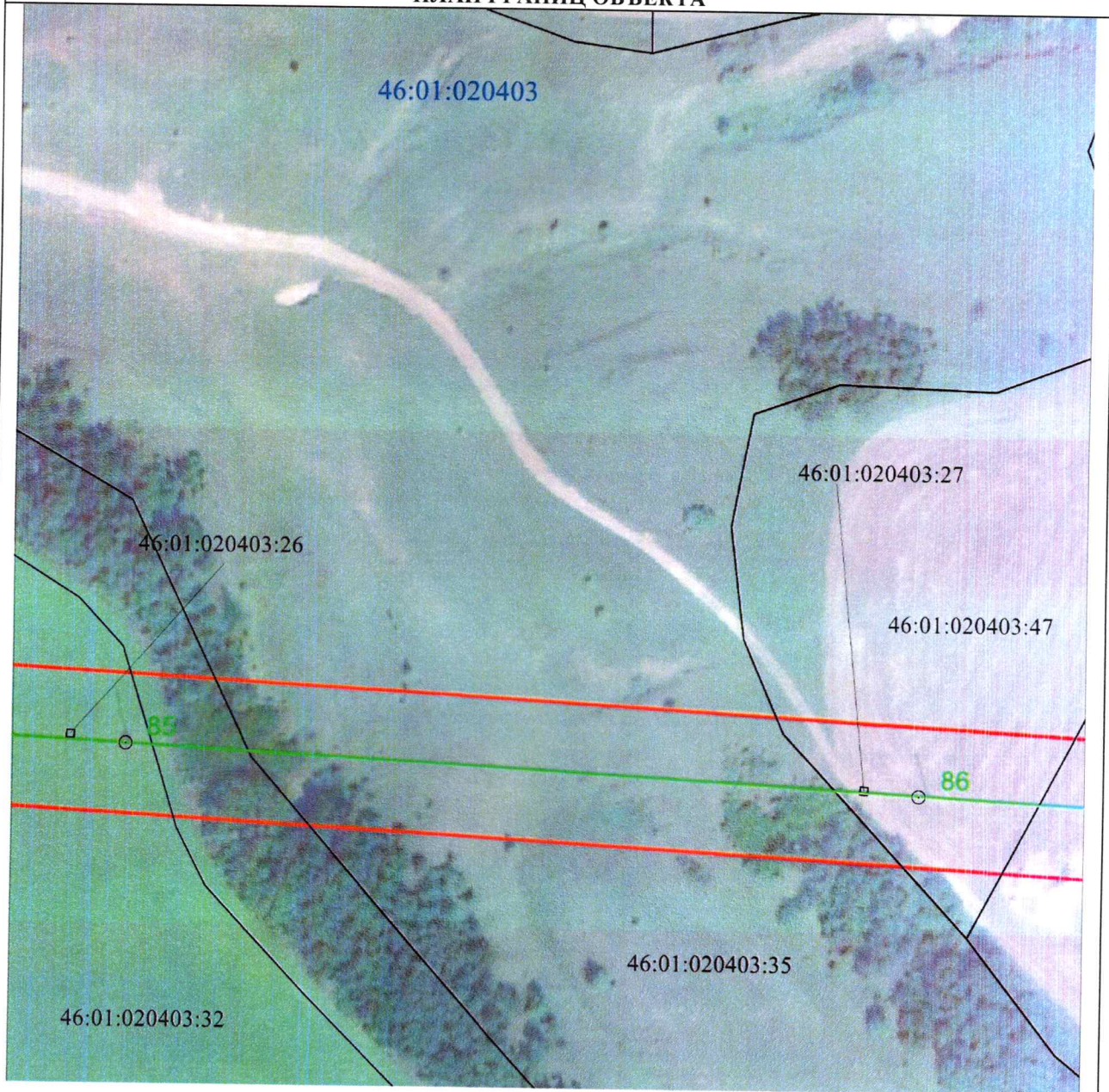


Масштаб 1:2000

Используемые условные знаки и обозначения:

• 1	- характерная точка границы публичного сервитута
	- проектная граница публичного сервитута
	- линия электропередачи и опора с её номером
46:23:220701:55	- кадастровый номер земельного участка
	- существующая часть границы земельного участка
46:23:220701	- номер кадастрового квартала
	- граница кадастрового квартала
	- граница муниципального образования

**СХЕМА РАСПОЛОЖЕНИЯ ГРАНИЦ ПУБЛИЧНОГО СЕРВИТУТА
 для использования земельных участков в целях эксплуатации существующего объекта
 электросетевого хозяйства ВЛ-110 кВ Суджа - Белая (с заходом на подстанции ПС
 110/35/10 кВ «Белая», ПС-Восход 110/10 кВ)
 (наименование объекта)
ПЛАН ГРАНИЦ ОБЪЕКТА**

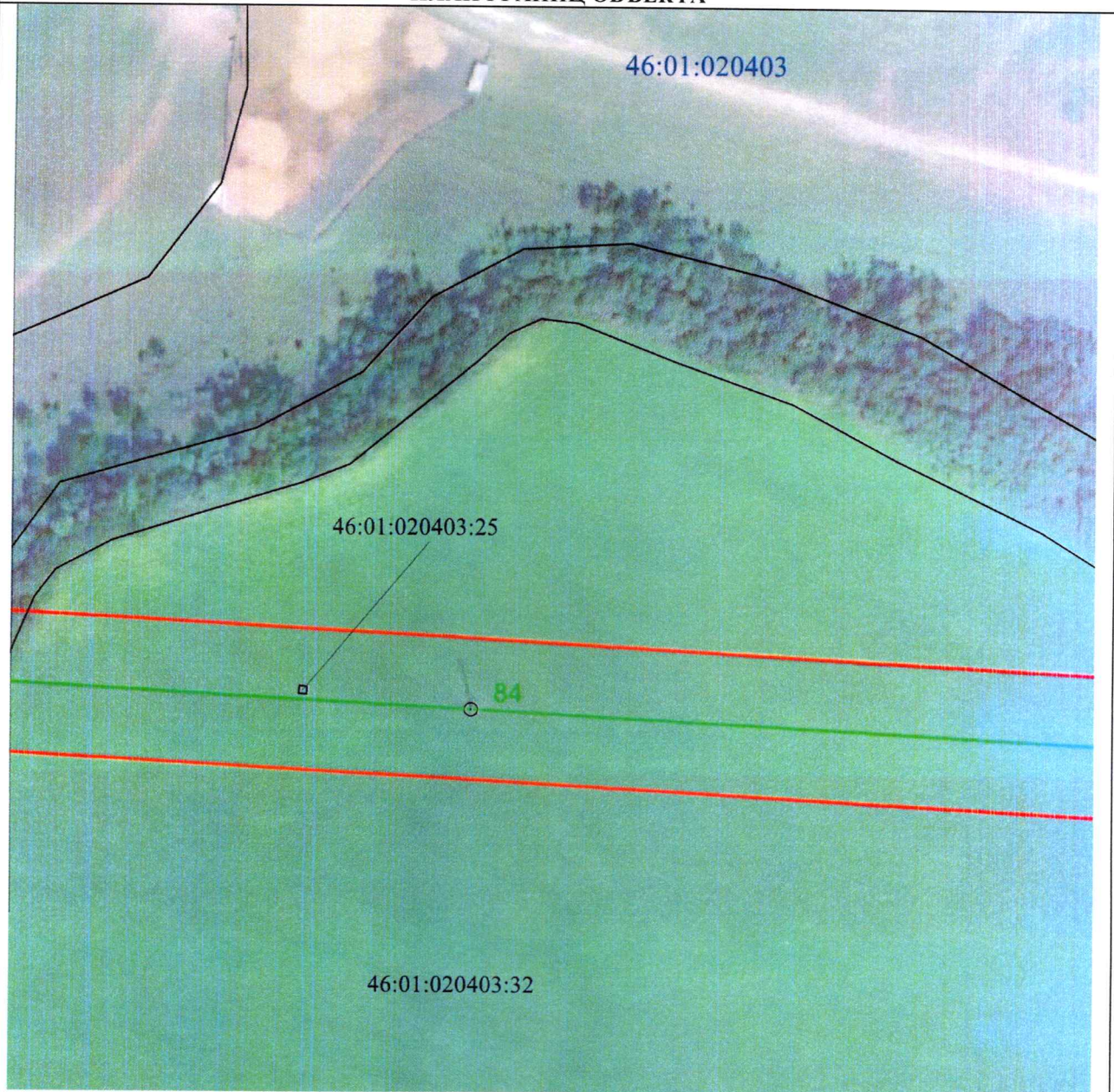


Масштаб 1:2000

Используемые условные знаки и обозначения:

• 1	- характерная точка границы публичного сервитута
	- проектная граница публичного сервитута
	- линия электропередачи и опора с её номером
46:23:220701:55	- кадастровый номер земельного участка
	- существующая часть границы земельного участка
46:23:220701	- номер кадастрового квартала
	- граница кадастрового квартала
	- граница муниципального образования

**СХЕМА РАСПОЛОЖЕНИЯ ГРАНИЦ ПУБЛИЧНОГО СЕРВИТУТА
для использования земельных участков в целях эксплуатации существующего объекта
электросетевого хозяйства ВЛ-110 кВ Суджа - Белая (с заходом на подстанции ПС
110/35/10 кВ «Белая», ПС-Восход 110/10 кВ)
(наименование объекта)
ПЛАН ГРАНИЦ ОБЪЕКТА**

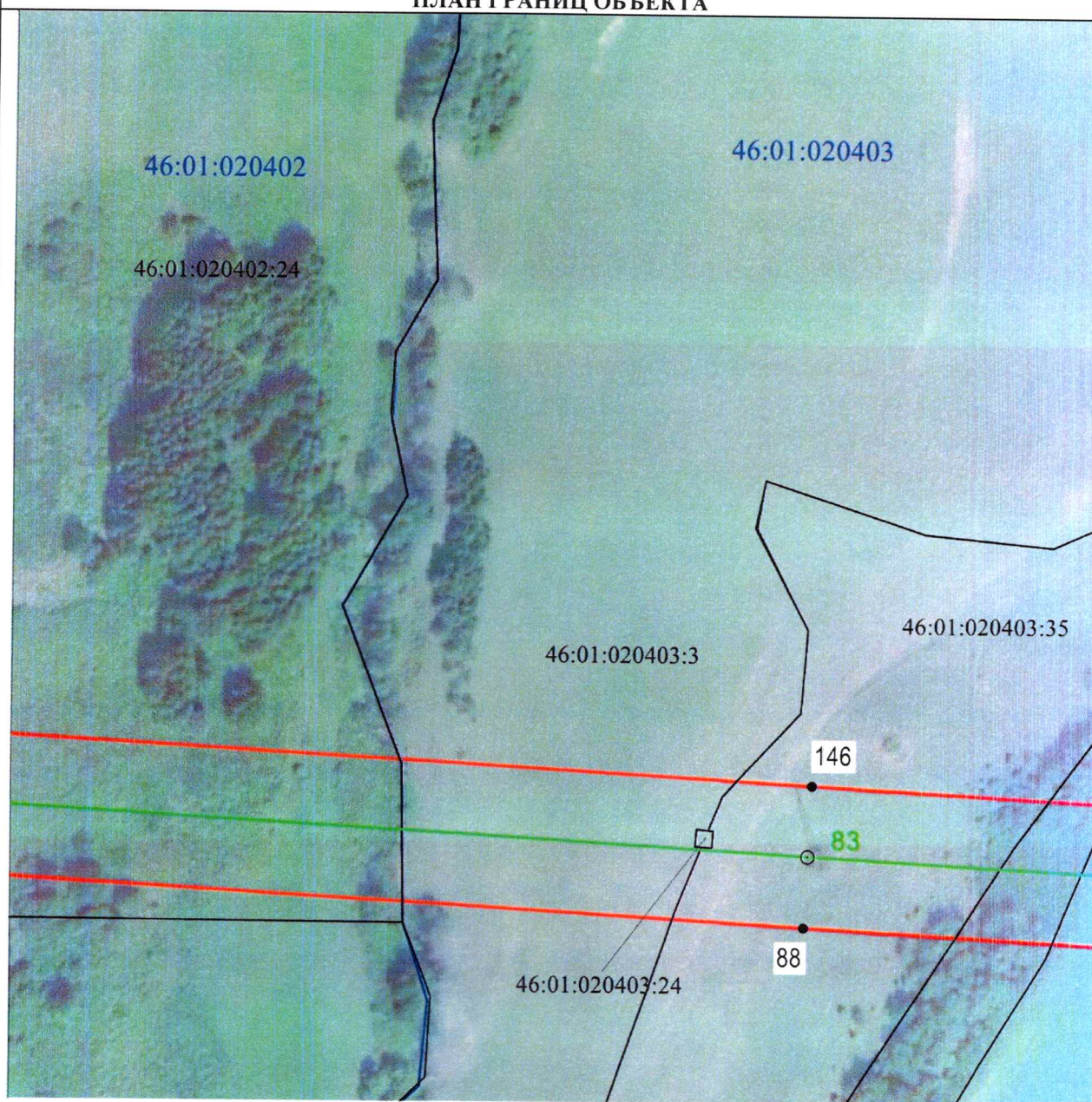


Масштаб 1:2000

Используемые условные знаки и обозначения:

• 1	- характерная точка границы публичного сервитута
	- проектная граница публичного сервитута
	- линия электропередачи и опора с её номером
46:23:220701:55	- кадастровый номер земельного участка
	- существующая часть границы земельного участка
46:23:220701	- номер кадастрового квартала
	- граница кадастрового квартала
	- граница муниципального образования

СХЕМА РАСПОЛОЖЕНИЯ ГРАНИЦ ПУБЛИЧНОГО СЕРВИТУТА
для использования земельных участков в целях эксплуатации существующего объекта
электросетевого хозяйства ВЛ-110 кВ Суджа - Белая (с заходом на подстанции ПС
110/35/10 кВ «Белая», ПС-Восход 110/10 кВ)
(наименование объекта)
ПЛАН ГРАНИЦ ОБЪЕКТА



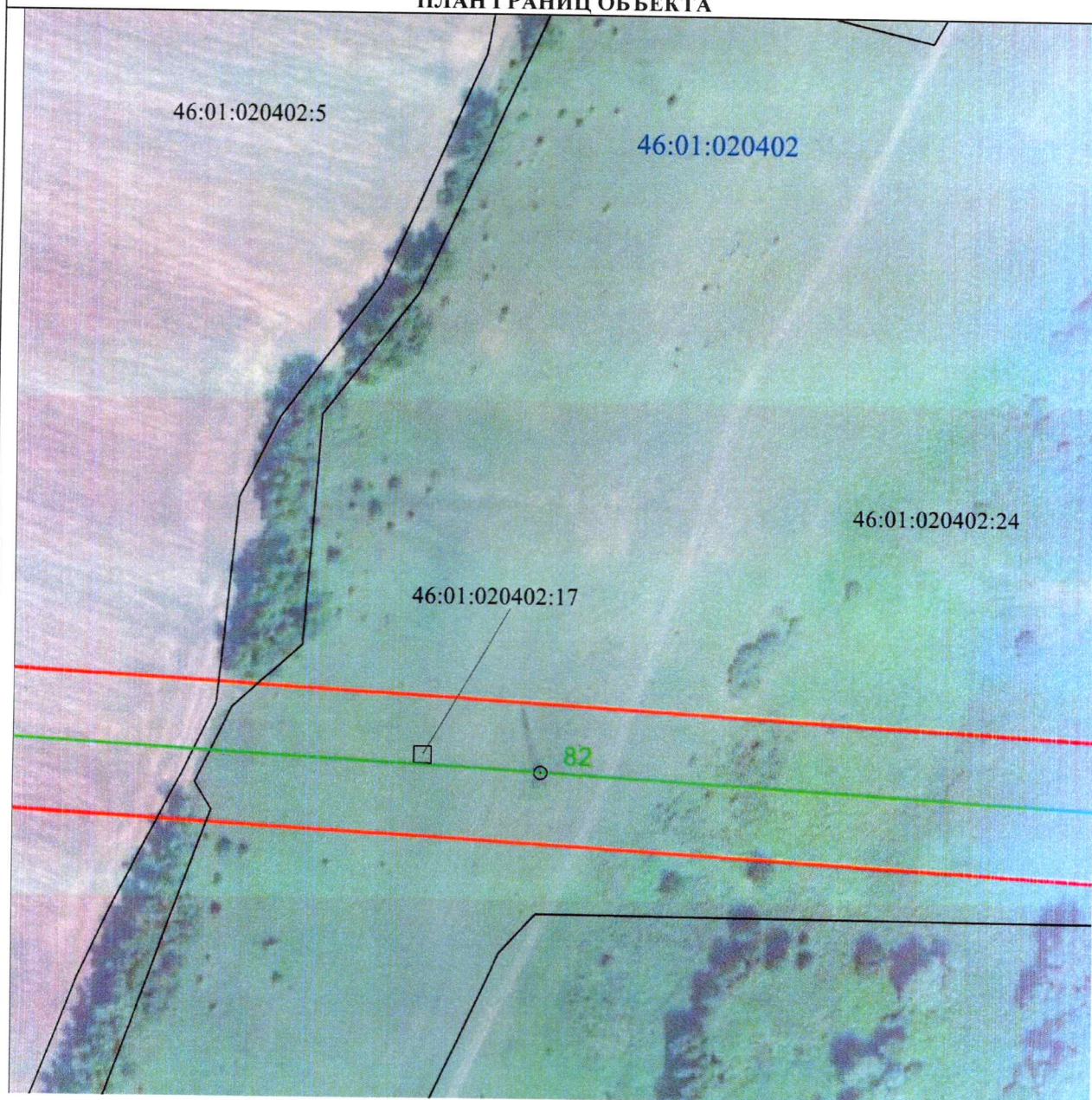
Масштаб 1:2000

Используемые условные знаки и обозначения:

• 1	- характерная точка границы публичного сервитута
— (red dashed line)	- проектная граница публичного сервитута
○ 74	- линия электропередачи и опора с её номером
46:23:220701:55	- кадастровый номер земельного участка
— (black solid line)	- существующая часть границы земельного участка
46:23:220701	- номер кадастрового квартала
— (blue solid line)	- граница кадастрового квартала
- - - - - (red dashed line)	- граница муниципального образования

СХЕМА РАСПОЛОЖЕНИЯ ГРАНИЦ ПУБЛИЧНОГО СЕРВИТУТА
для использования земельных участков в целях эксплуатации существующего объекта
электросетевого хозяйства ВЛ-110 кВ Суджа - Белая (с заходом на подстанции ПС
110/35/10 кВ «Белая», ПС-Восход 110/10 кВ)

(наименование объекта)
ПЛАН ГРАНИЦ ОБЪЕКТА

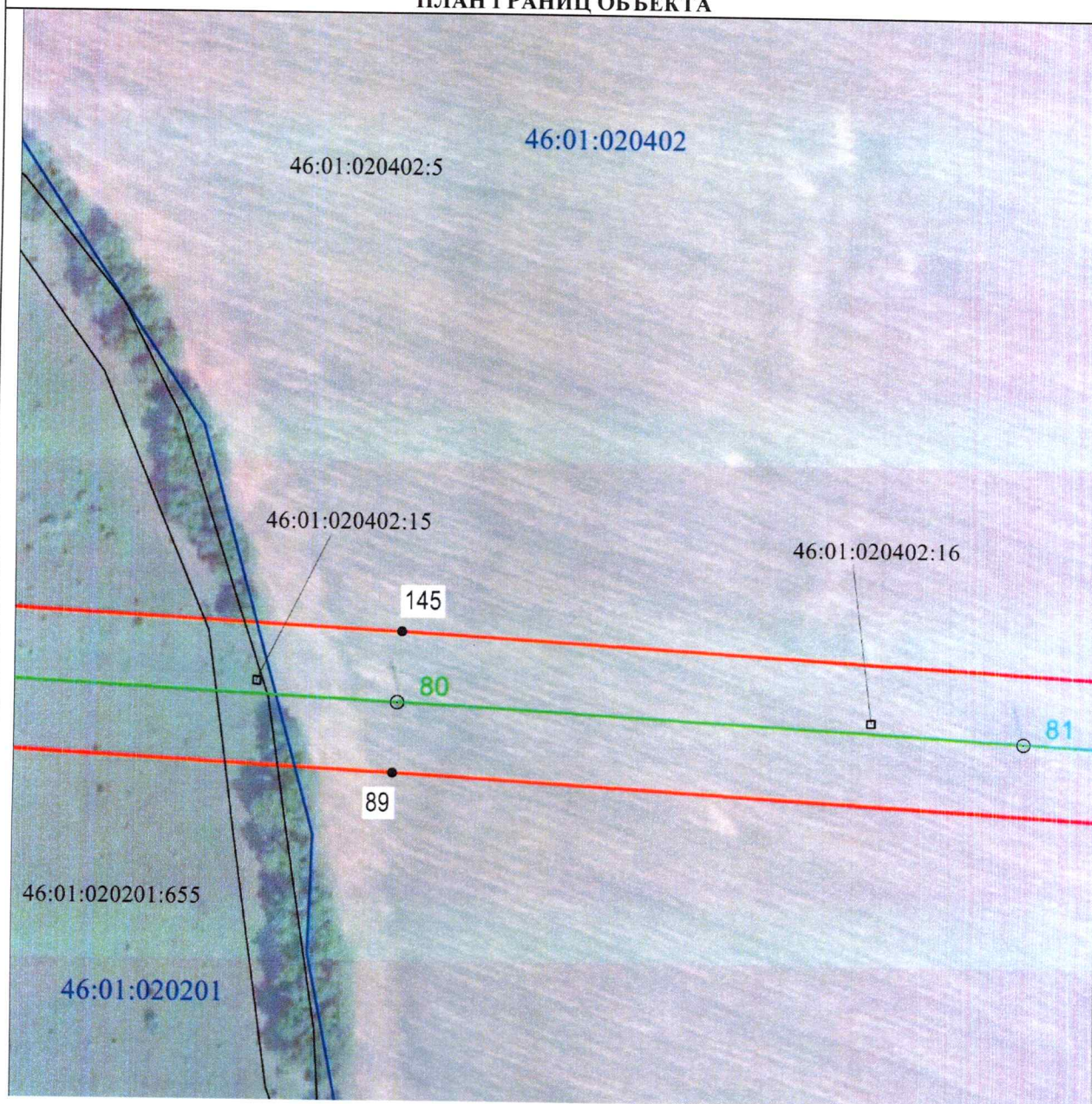


Масштаб 1:2000

Используемые условные знаки и обозначения:

• 1	- характерная точка границы публичного сервитута
	- проектная граница публичного сервитута
	- линия электропередачи и опора с её номером
46:23:220701:55	- кадастровый номер земельного участка
	- существующая часть границы земельного участка
46:23:220701	- номер кадастрового квартала
	- граница кадастрового квартала
	- граница муниципального образования

**СХЕМА РАСПОЛОЖЕНИЯ ГРАНИЦ ПУБЛИЧНОГО СЕРВИТУТА
для использования земельных участков в целях эксплуатации существующего объекта
электросетевого хозяйства ВЛ-110 кВ Суджа - Белая (с заходом на подстанции ПС
110/35/10 кВ «Белая», ПС-Восход 110/10 кВ)
(наименование объекта)
ПЛАН ГРАНИЦ ОБЪЕКТА**



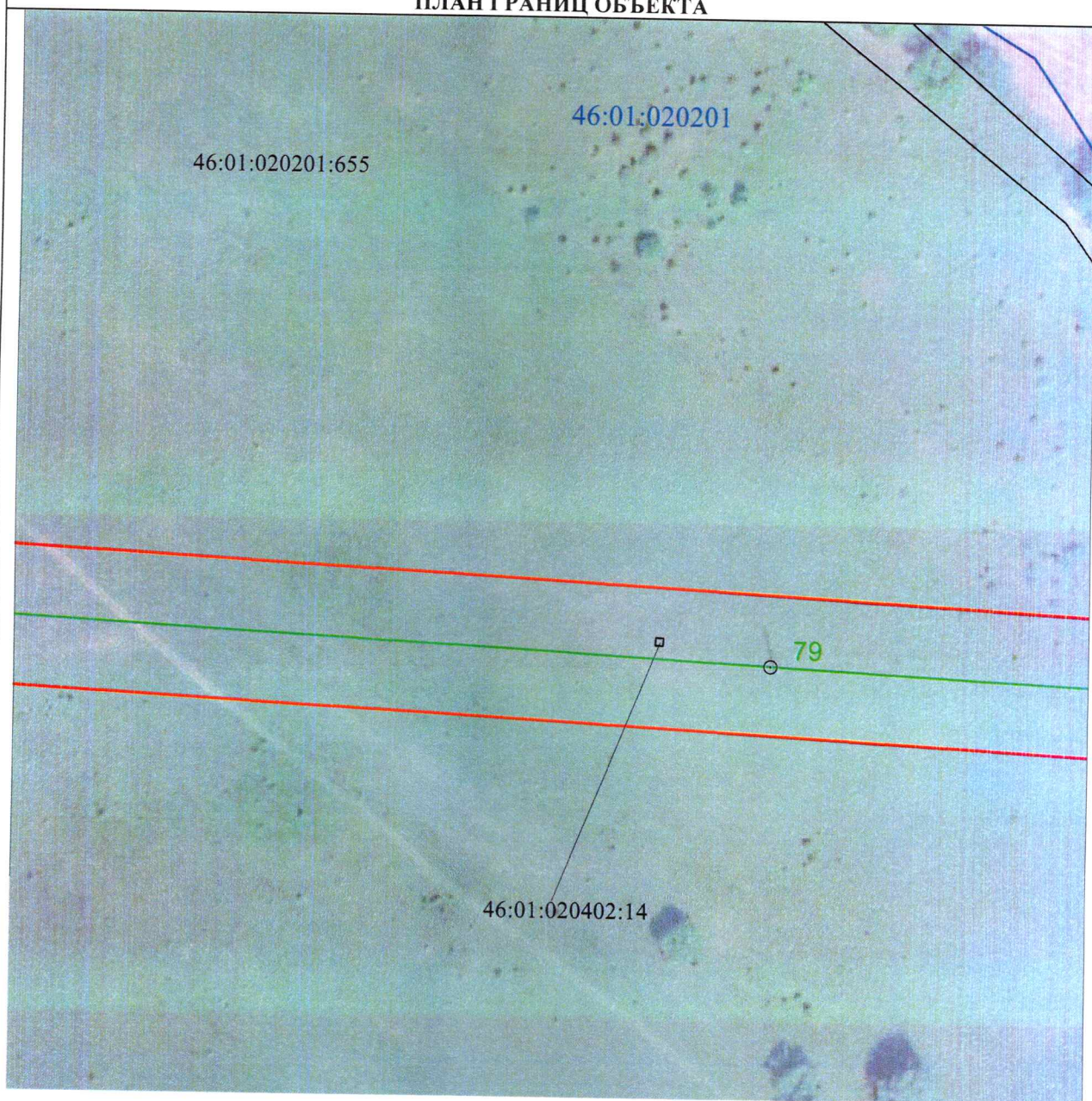
Масштаб 1:2000

Используемые условные знаки и обозначения:

• 1	- характерная точка границы публичного сервитута
—	- проектная граница публичного сервитута
— ○ 74	- линия электропередачи и опора с её номером
46:23:220701:55	- кадастровый номер земельного участка
—	- существующая часть границы земельного участка
46:23:220701	- номер кадастрового квартала
—	- граница кадастрового квартала
- · - · - ·	- граница муниципального образования

СХЕМА РАСПОЛОЖЕНИЯ ГРАНИЦ ПУБЛИЧНОГО СЕРВИТУТА
для использования земельных участков в целях эксплуатации существующего объекта
электросетевого хозяйства ВЛ-110 кВ Суджа - Белая (с заходом на подстанции ПС
110/35/10 кВ «Белая», ПС-Восход 110/10 кВ)

(наименование объекта)
ПЛАН ГРАНИЦ ОБЪЕКТА



Масштаб 1:2000

Используемые условные знаки и обозначения:

• 1	- характерная точка границы публичного сервитута
	- проектная граница публичного сервитута
	- линия электропередачи и опора с её номером
46:23:220701:55	- кадастровый номер земельного участка
	- существующая часть границы земельного участка
46:23:220701	- номер кадастрового квартала
	- граница кадастрового квартала
	- граница муниципального образования

СХЕМА РАСПОЛОЖЕНИЯ ГРАНИЦ ПУБЛИЧНОГО СЕРВИТУТА
для использования земельных участков в целях эксплуатации существующего объекта
электросетевого хозяйства ВЛ-110 кВ Суджа - Белая (с заходом на подстанции ПС
110/35/10 кВ «Белая», ПС-Восход 110/10 кВ)
 (наименование объекта)
ПЛАН ГРАНИЦ ОБЪЕКТА



Масштаб 1:2000

Используемые условные знаки и обозначения:

• 1	- характерная точка границы публичного сервитута
	- проектная граница публичного сервитута
	- линия электропередачи и опора с её номером
46:23:220701:55	- кадастровый номер земельного участка
	- существующая часть границы земельного участка
46:23:220701	- номер кадастрового квартала
	- граница кадастрового квартала
	- граница муниципального образования

**СХЕМА РАСПОЛОЖЕНИЯ ГРАНИЦ ПУБЛИЧНОГО СЕРВИТУТА
для использования земельных участков в целях эксплуатации существующего объекта
электросетевого хозяйства ВЛ-110 кВ Суджа - Белая (с заходом на подстанции ПС
110/35/10 кВ «Белая», ПС-Восход 110/10 кВ)**

(наименование объекта)
ПЛАН ГРАНИЦ ОБЪЕКТА



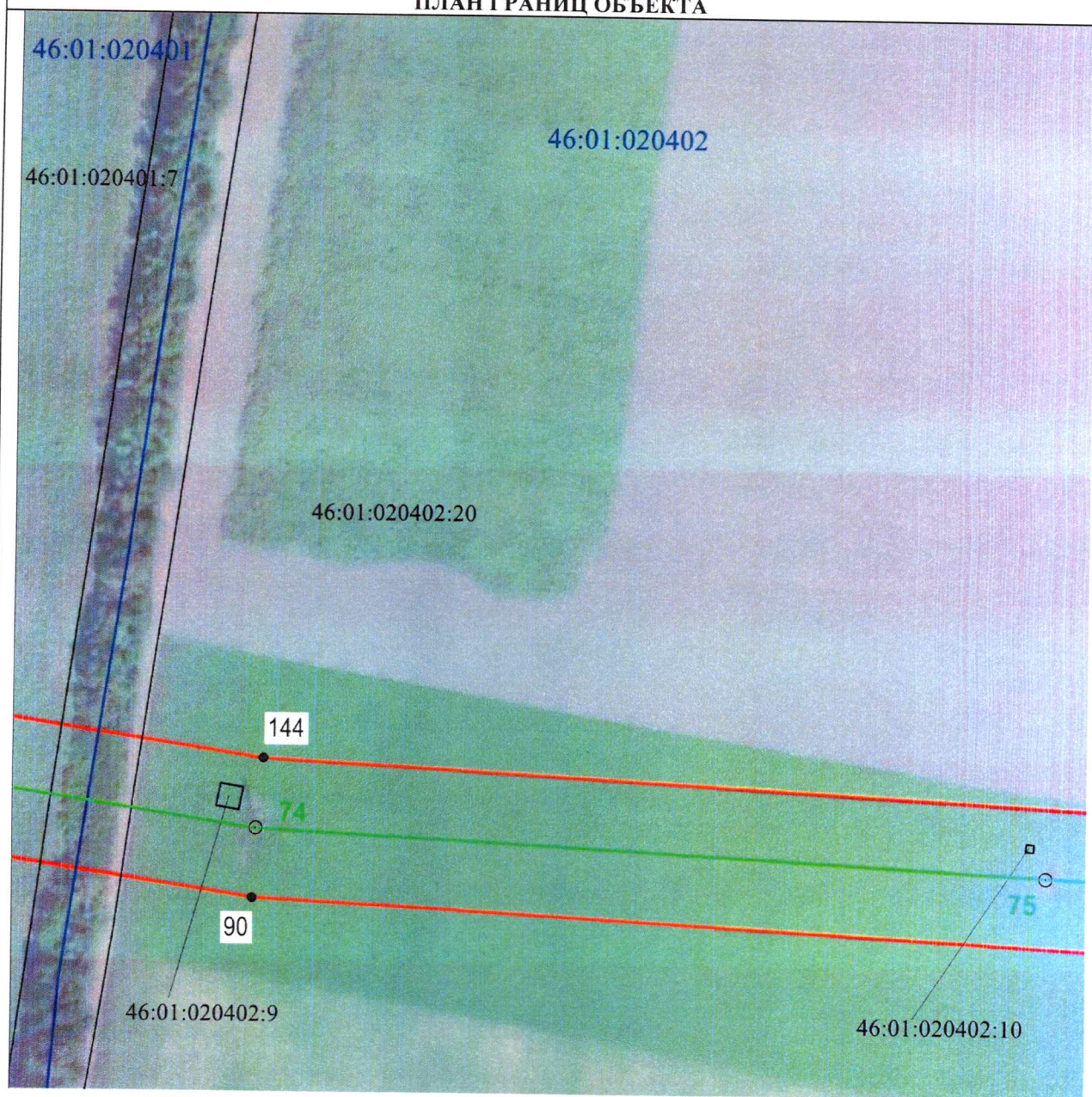
Масштаб 1:2000

Используемые условные знаки и обозначения:

• 1	- характерная точка границы публичного сервитута
	- проектная граница публичного сервитута
	- линия электропередачи и опора с её номером
46:23:220701:55	- кадастровый номер земельного участка
	- существующая часть границы земельного участка
46:23:220701	- номер кадастрового квартала
	- граница кадастрового квартала
	- граница муниципального образования

СХЕМА РАСПОЛОЖЕНИЯ ГРАНИЦ ПУБЛИЧНОГО СЕРВИТУТА
для использования земельных участков в целях эксплуатации существующего объекта
электросетевого хозяйства ВЛ-110 кВ Суджа - Белая (с заходом на подстанции ПС
110/35/10 кВ «Белая», ПС-Восход 110/10 кВ)

(наименование объекта)
ПЛАН ГРАНИЦ ОБЪЕКТА



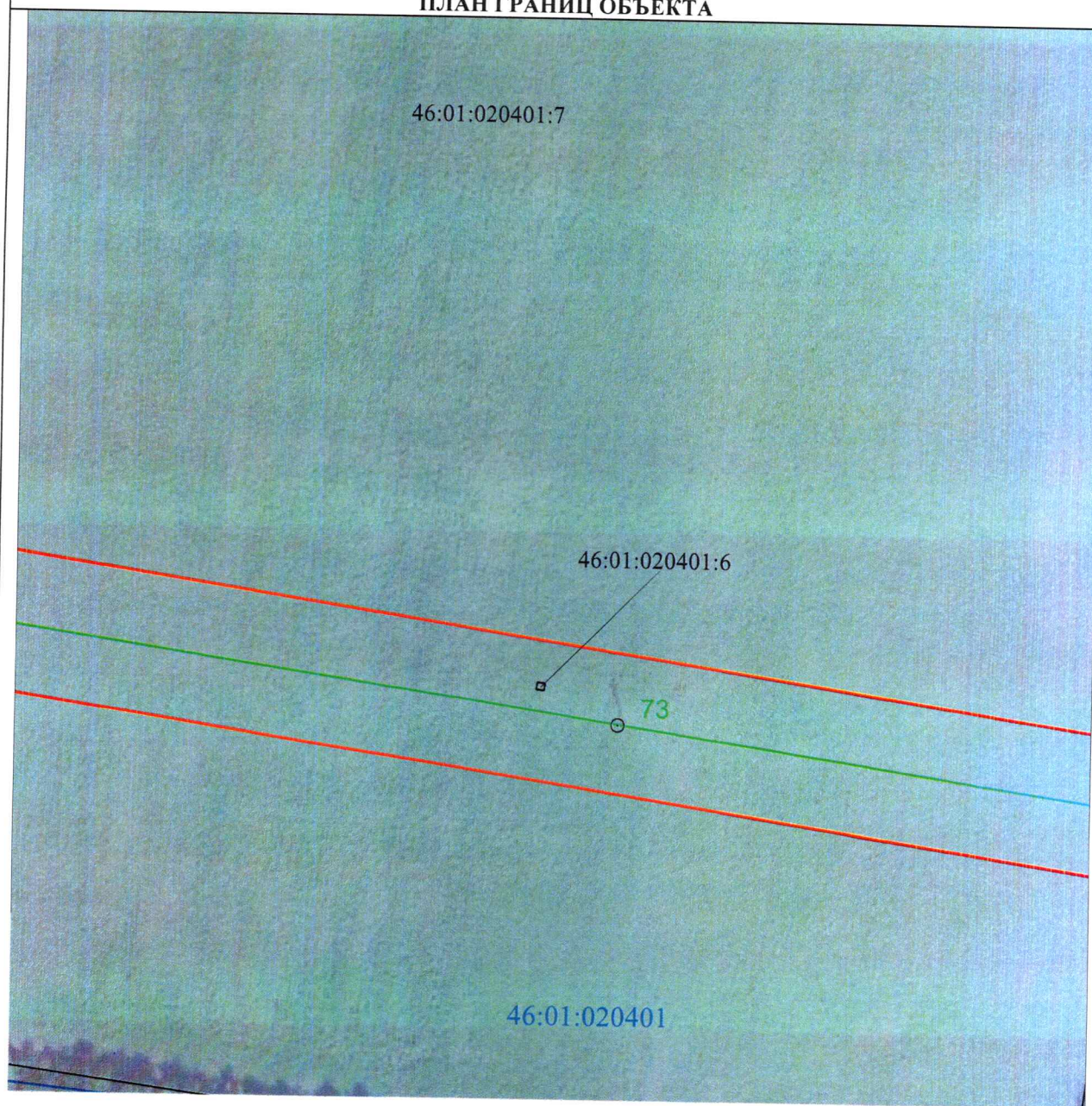
Масштаб 1:2000

Используемые условные знаки и обозначения:

• 1	- характерная точка границы публичного сервитута
	- проектная граница публичного сервитута
	- линия электропередачи и опора с её номером
46:23:220701:55	- кадастровый номер земельного участка
	- существующая часть границы земельного участка
46:23:220701	- номер кадастрового квартала
	- граница кадастрового квартала
	- граница муниципального образования

СХЕМА РАСПОЛОЖЕНИЯ ГРАНИЦ ПУБЛИЧНОГО СЕРВИТУТА
для использования земельных участков в целях эксплуатации существующего объекта
электросетевого хозяйства ВЛ-110 кВ Суджа - Белая (с заходом на подстанции ПС
110/35/10 кВ «Белая», ПС-Восход 110/10 кВ)

(наименование объекта)
ПЛАН ГРАНИЦ ОБЪЕКТА

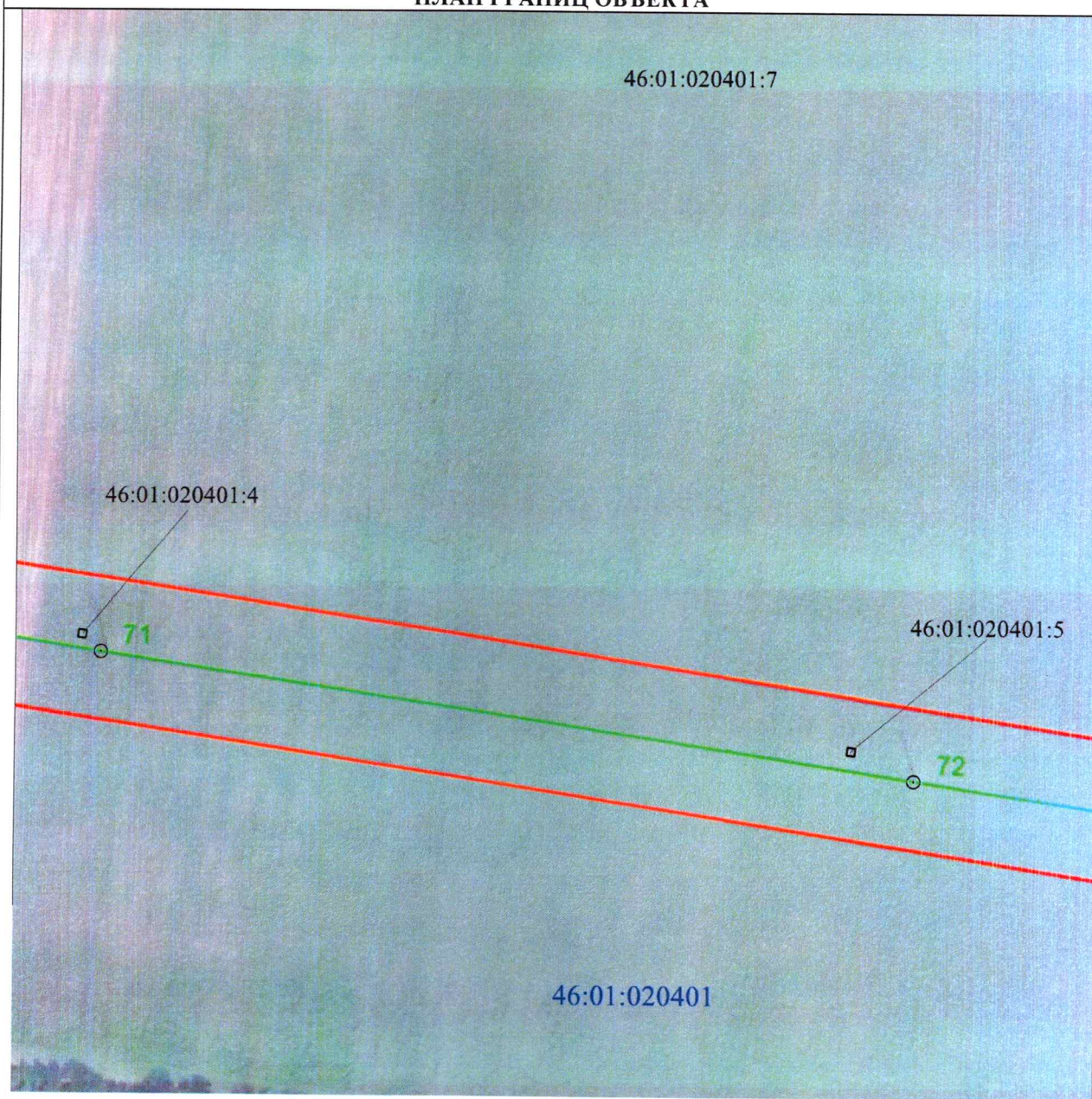


Масштаб 1:2000

Используемые условные знаки и обозначения:

• 1	- характерная точка границы публичного сервитута
	- проектная граница публичного сервитута
	- линия электропередачи и опора с её номером
46:23:220701:55	- кадастровый номер земельного участка
	- существующая часть границы земельного участка
46:23:220701	- номер кадастрового квартала
	- граница кадастрового квартала
	- граница муниципального образования

СХЕМА РАСПОЛОЖЕНИЯ ГРАНИЦ ПУБЛИЧНОГО СЕРВИТУТА
для использования земельных участков в целях эксплуатации существующего объекта
электросетевого хозяйства ВЛ-110 кВ Суджа - Белая (с заходом на подстанции ПС
110/35/10 кВ «Белая», ПС-Восход 110/10 кВ)
(наименование объекта)
ПЛАН ГРАНИЦ ОБЪЕКТА

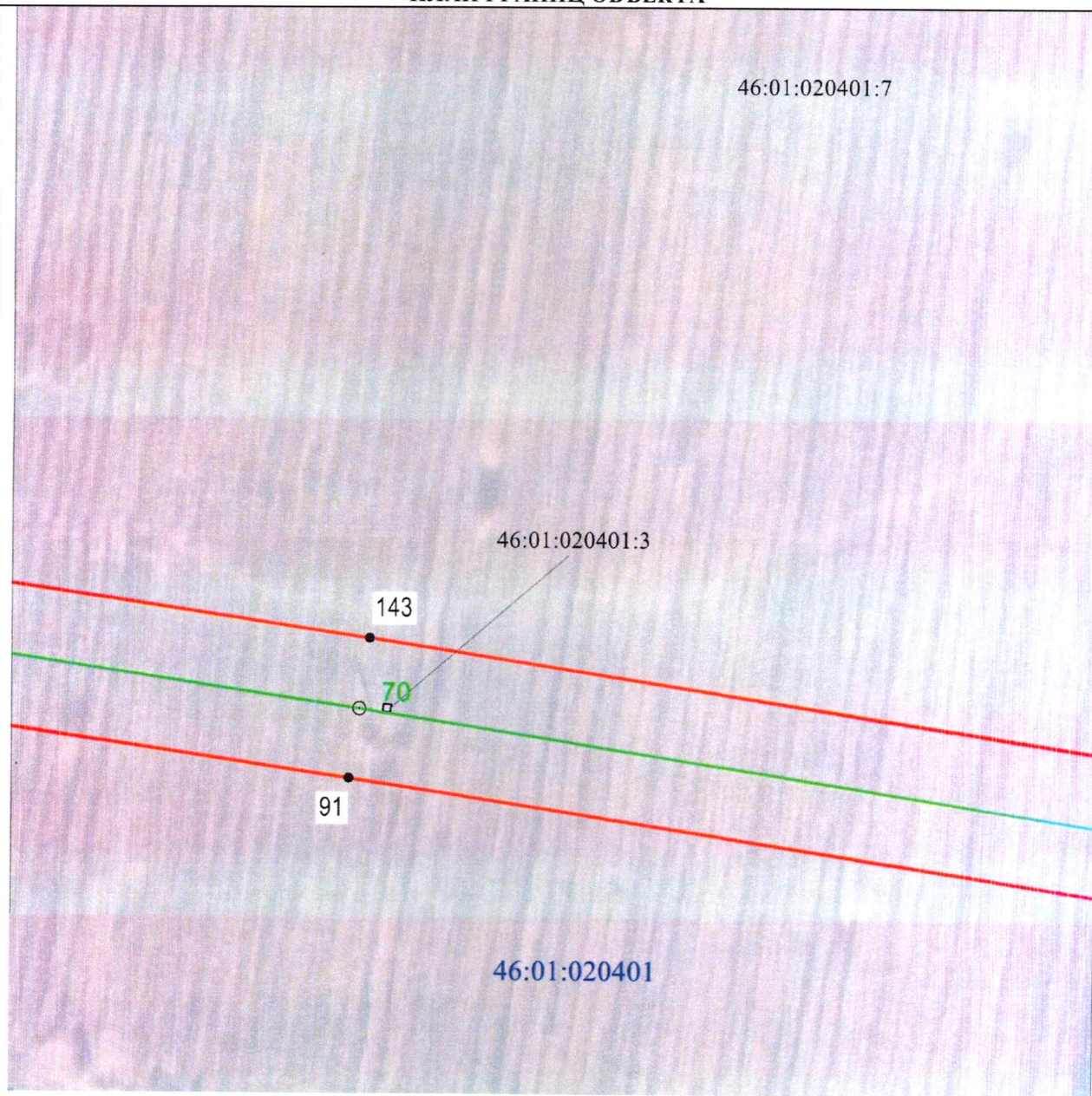


Масштаб 1:2000

Используемые условные знаки и обозначения:






• 1	- характерная точка границы публичного сервитута
	- проектная граница публичного сервитута
	- линия электропередачи и опора с её номером
46:23:220701:55	- кадастровый номер земельного участка
	- существующая часть границы земельного участка
46:23:220701	- номер кадастрового квартала
	- граница кадастрового квартала
	- граница муниципального образования

СХЕМА РАСПОЛОЖЕНИЯ ГРАНИЦ ПУБЛИЧНОГО СЕРВИТУТА
для использования земельных участков в целях эксплуатации существующего объекта
электросетевого хозяйства ВЛ-110 кВ Суджа - Белая (с заходом на подстанции ПС
110/35/10 кВ «Белая», ПС-Восход 110/10 кВ)
(наименование объекта)
ПЛАН ГРАНИЦ ОБЪЕКТА

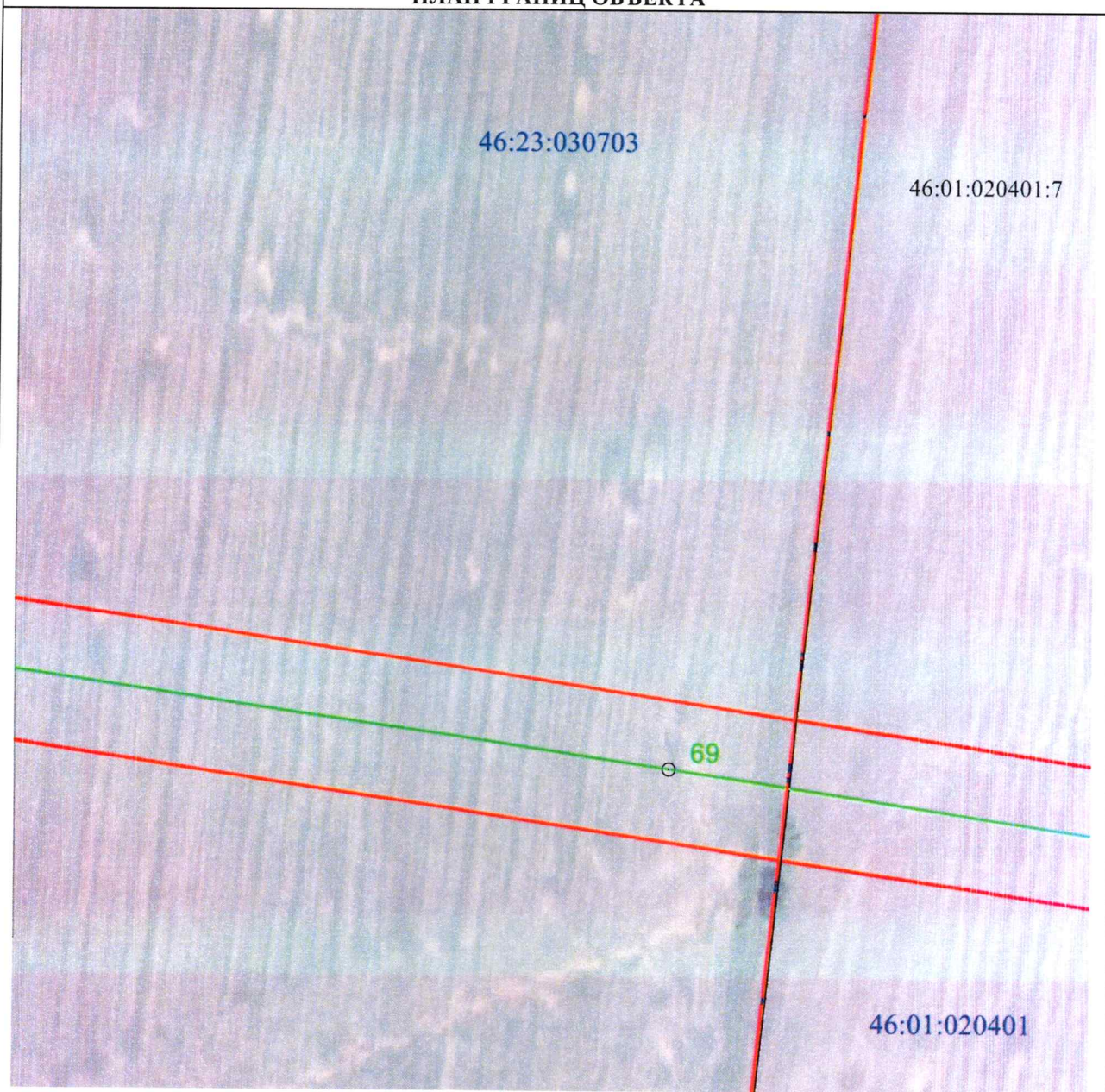


Масштаб 1:2000

Используемые условные знаки и обозначения:

• 1	- характерная точка границы публичного сервитута
	- проектная граница публичного сервитута
 74	- линия электропередачи и опора с её номером
46:23:220701:55	- кадастровый номер земельного участка
	- существующая часть границы земельного участка
46:23:220701	- номер кадастрового квартала
	- граница кадастрового квартала
	- граница муниципального образования

**СХЕМА РАСПОЛОЖЕНИЯ ГРАНИЦ ПУБЛИЧНОГО СЕРВИТУТА
 для использования земельных участков в целях эксплуатации существующего объекта
 электросетевого хозяйства ВЛ-110 кВ Суджа - Белая (с заходом на подстанции ПС
 110/35/10 кВ «Белая», ПС-Восход 110/10 кВ)
 (наименование объекта)
ПЛАН ГРАНИЦ ОБЪЕКТА**

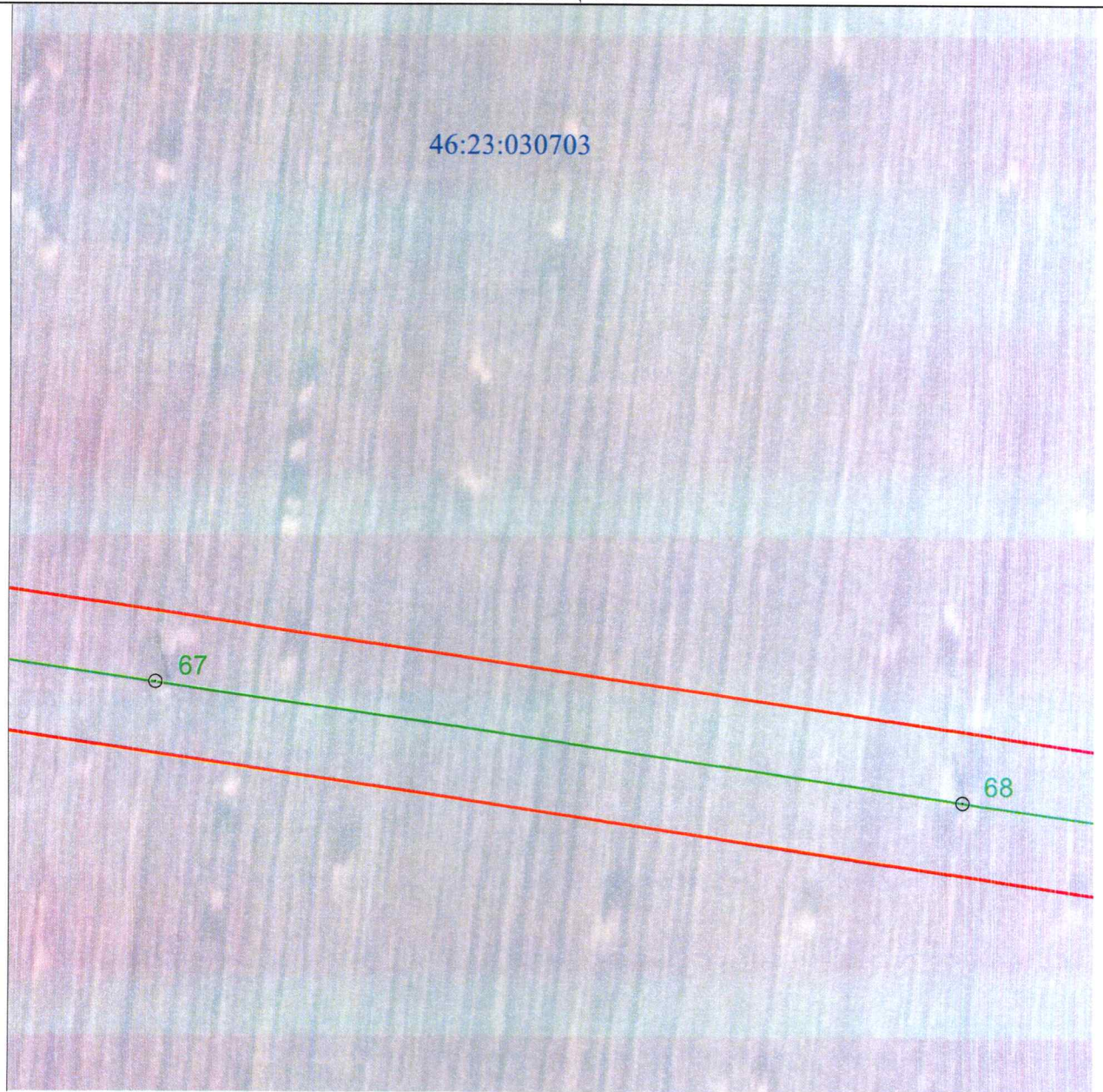


Масштаб 1:2000

Используемые условные знаки и обозначения:

• 1	- характерная точка границы публичного сервитута
	- проектная граница публичного сервитута
	- линия электропередачи и опора с её номером
46:23:220701:55	- кадастровый номер земельного участка
	- существующая часть границы земельного участка
46:23:220701	- номер кадастрового квартала
	- граница кадастрового квартала
	- граница муниципального образования

СХЕМА РАСПОЛОЖЕНИЯ ГРАНИЦ ПУБЛИЧНОГО СЕРВИТУТА
для использования земельных участков в целях эксплуатации существующего объекта
электросетевого хозяйства ВЛ-110 кВ Суджа - Белая (с заходом на подстанции ПС
110/35/10 кВ «Белая», ПС-Восход 110/10 кВ)
(наименование объекта)
ПЛАН ГРАНИЦ ОБЪЕКТА

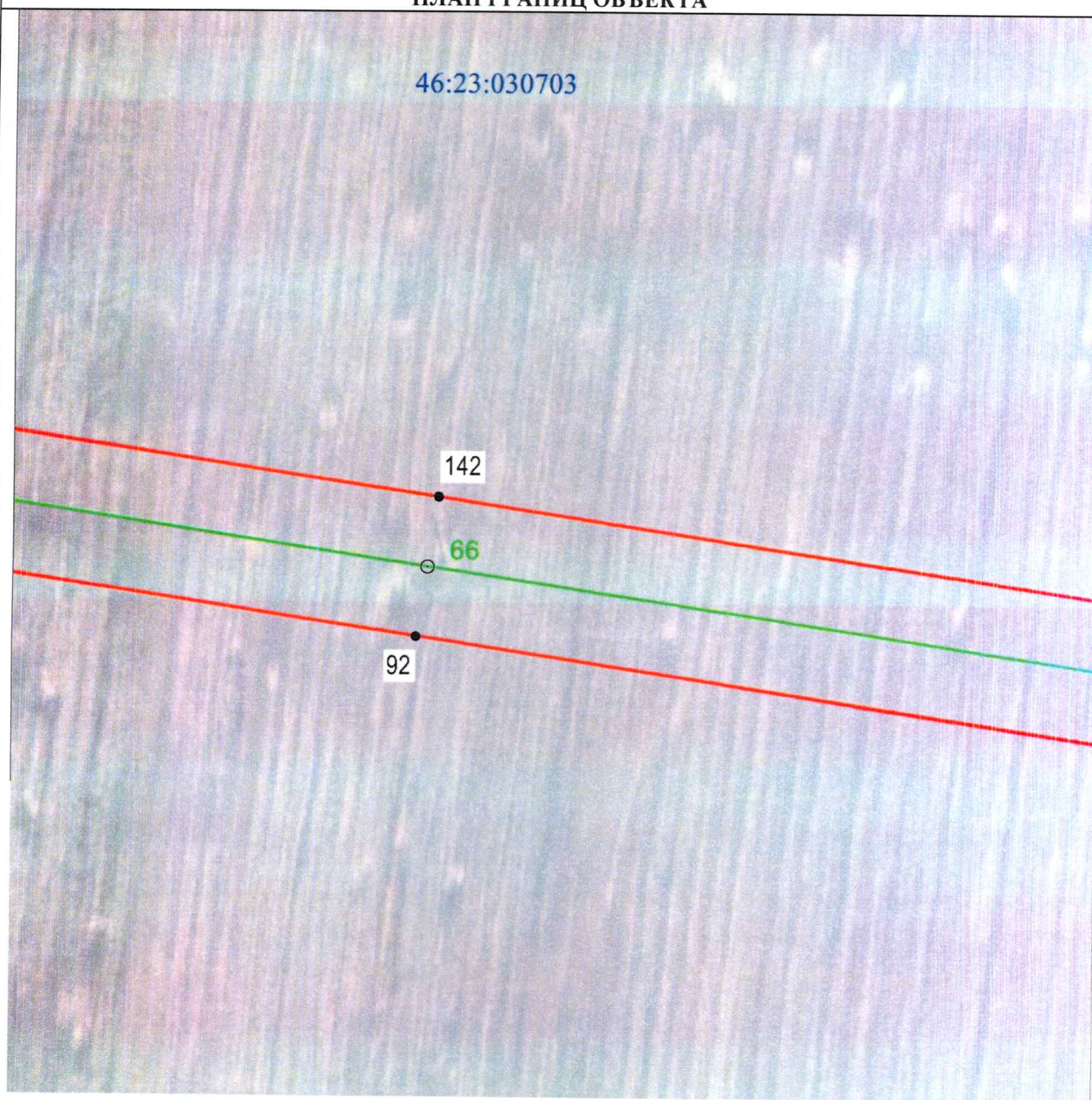


Масштаб 1:2000

Используемые условные знаки и обозначения:

• 1	- характерная точка границы публичного сервитута
	- проектная граница публичного сервитута
	- линия электропередачи и опора с её номером
46:23:220701:55	- кадастровый номер земельного участка
	- существующая часть границы земельного участка
46:23:220701	- номер кадастрового квартала
	- граница кадастрового квартала
	- граница муниципального образования

СХЕМА РАСПОЛОЖЕНИЯ ГРАНИЦ ПУБЛИЧНОГО СЕРВИТУТА
для использования земельных участков в целях эксплуатации существующего объекта
электросетевого хозяйства ВЛ-110 кВ Суджа - Белая (с заходом на подстанции ПС
110/35/10 кВ «Белая», ПС-Восход 110/10 кВ)
 (наименование объекта)
ПЛАН ГРАНИЦ ОБЪЕКТА



Масштаб 1:2000

Используемые условные знаки и обозначения:

• 1	- характеристическая точка границы публичного сервитута
— (красная линия)	- проектная граница публичного сервитута
○ 74	- линия электропередачи и опора с её номером
46:23:220701:55	- кадастровый номер земельного участка
— (чёрная линия)	- существующая часть границы земельного участка
46:23:220701	- номер кадастрового квартала
— (синяя линия)	- граница кадастрового квартала
- - - - - (красная пунктирная линия)	- граница муниципального образования

СХЕМА РАСПОЛОЖЕНИЯ ГРАНИЦ ПУБЛИЧНОГО СЕРВИТУТА
для использования земельных участков в целях эксплуатации существующего объекта
электросетевого хозяйства ВЛ-110 кВ Суджа - Белая (с заходом на подстанции ПС
110/35/10 кВ «Белая», ПС-Восход 110/10 кВ)
(наименование объекта)
ПЛАН ГРАНИЦ ОБЪЕКТА




Масштаб 1:2000

Используемые условные знаки и обозначения:

• 1	- характерная точка границы публичного сервитута
—	- проектная граница публичного сервитута
— 74	- линия электропередачи и опора с её номером
46:23:220701:55	- кадастровый номер земельного участка
—	- существующая часть границы земельного участка
46:23:220701	- номер кадастрового квартала
—	- граница кадастрового квартала
- - - - -	- граница муниципального образования

СХЕМА РАСПОЛОЖЕНИЯ ГРАНИЦ ПУБЛИЧНОГО СЕРВИТУТА
для использования земельных участков в целях эксплуатации существующего объекта
электросетевого хозяйства ВЛ-110 кВ Суджа - Белая (с заходом на подстанции ПС
110/35/10 кВ «Белая», ПС-Восход 110/10 кВ)
(наименование объекта)
ПЛАН ГРАНИЦ ОБЪЕКТА

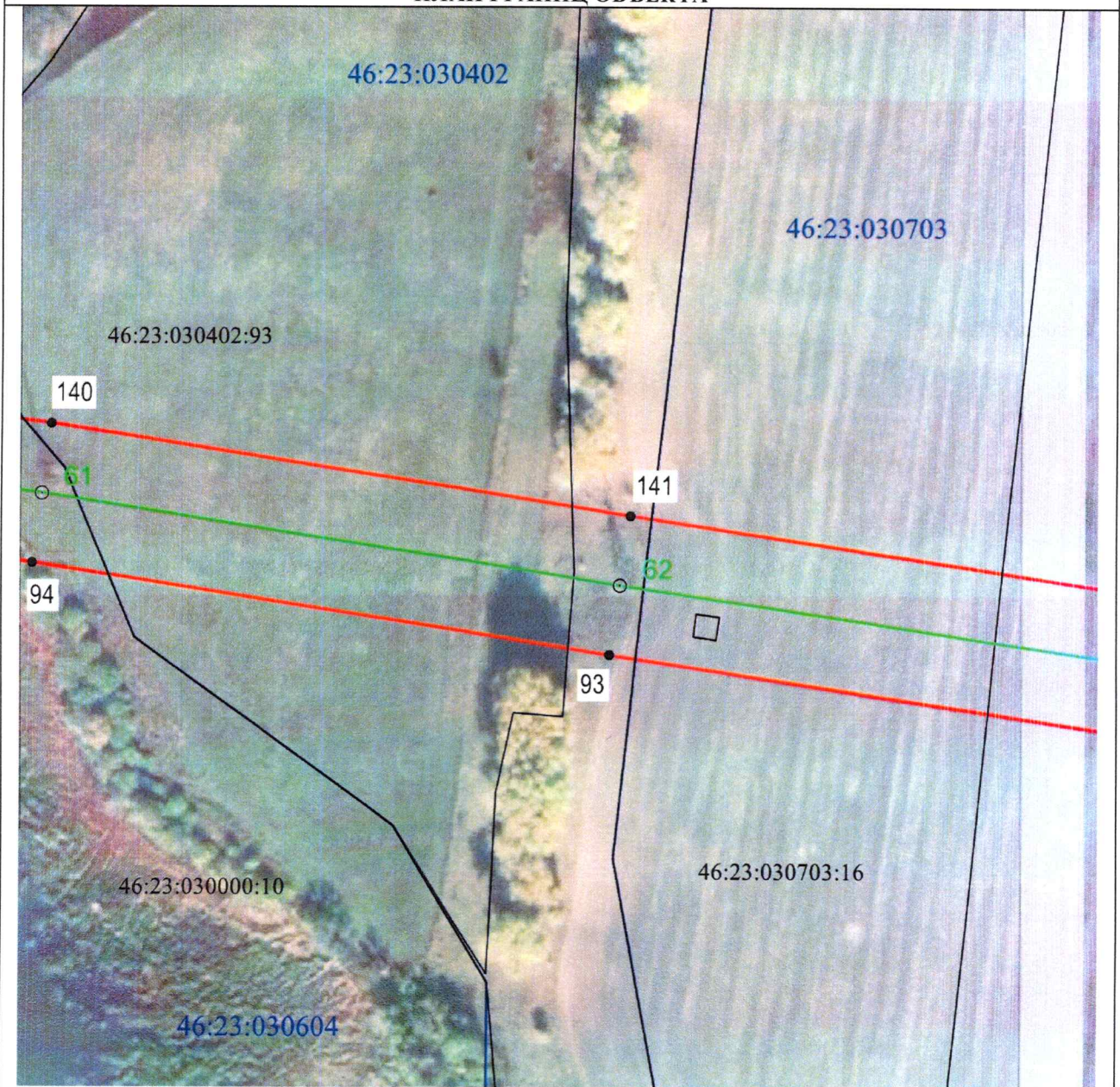


Масштаб 1:2000

Используемые условные знаки и обозначения:

• 1	- характерная точка границы публичного сервитута
	- проектная граница публичного сервитута
	- линия электропередачи и опора с её номером
46:23:220701:55	- кадастровый номер земельного участка
	- существующая часть границы земельного участка
46:23:220701	- номер кадастрового квартала
	- граница кадастрового квартала
	- граница муниципального образования

**СХЕМА РАСПОЛОЖЕНИЯ ГРАНИЦ ПУБЛИЧНОГО СЕРВИТУТА
 для использования земельных участков в целях эксплуатации существующего объекта
 электросетевого хозяйства ВЛ-110 кВ Суджа - Белая (с заходом на подстанции ПС
 110/35/10 кВ «Белая», ПС-Восход 110/10 кВ)
 (наименование объекта)
 ПЛАН ГРАНИЦ ОБЪЕКТА**

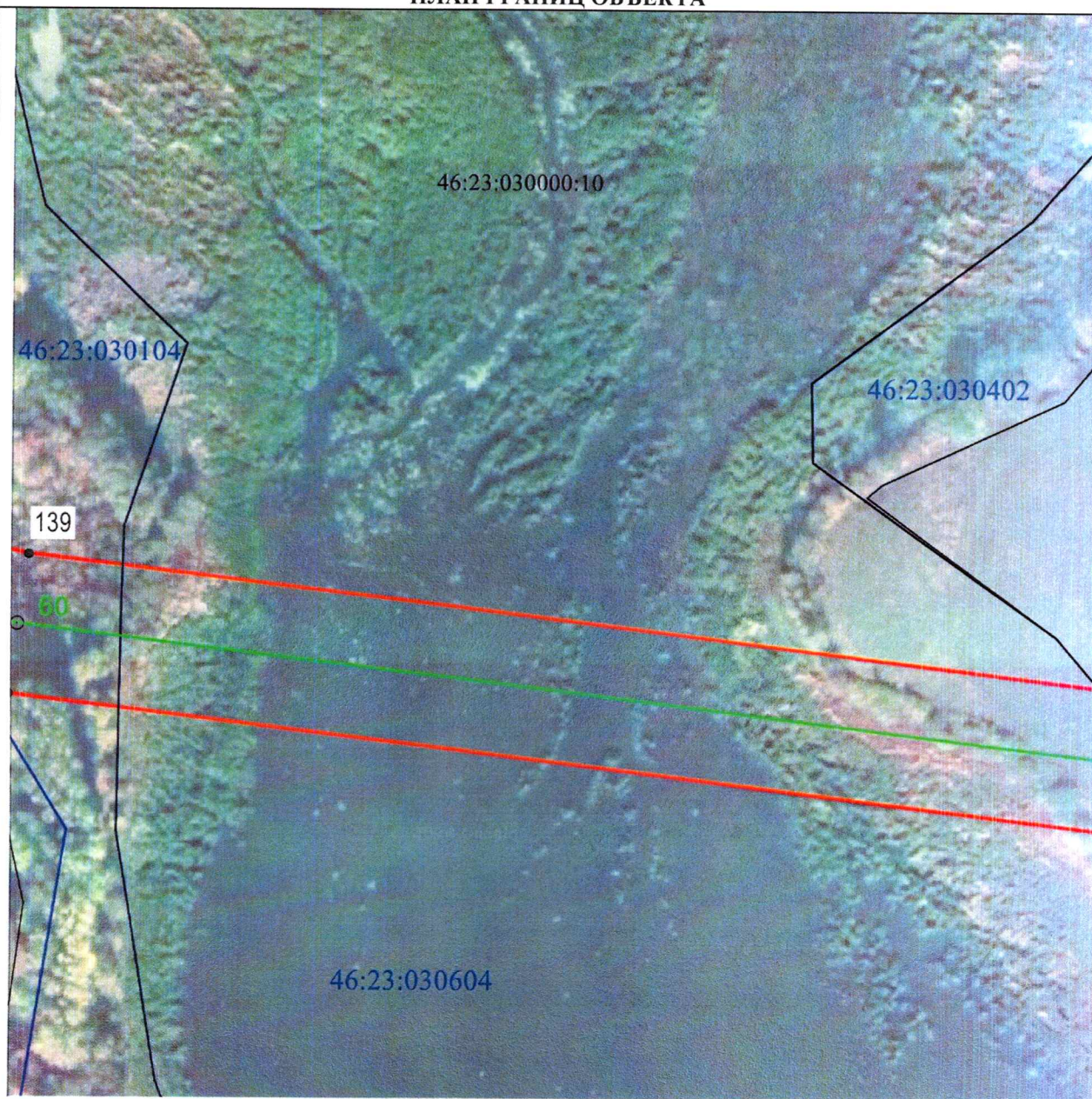


Масштаб 1:2000

Используемые условные знаки и обозначения:

• 1	- характерная точка границы публичного сервитута
— (red line)	- проектная граница публичного сервитута
— (green line) ○ 74	- линия электропередачи и опора с её номером
46:23:220701:55	- кадастровый номер земельного участка
— (black line)	- существующая часть границы земельного участка
46:23:220701	- номер кадастрового квартала
— (blue line)	- граница кадастрового квартала
- · - · - · (red dashed line)	- граница муниципального образования

**СХЕМА РАСПОЛОЖЕНИЯ ГРАНИЦ ПУБЛИЧНОГО СЕРВИТУТА
 для использования земельных участков в целях эксплуатации существующего объекта
 электросетевого хозяйства ВЛ-110 кВ Суджа - Белая (с заходом на подстанции ПС
 110/35/10 кВ «Белая», ПС-Восход 110/10 кВ)
 (наименование объекта)
ПЛАН ГРАНИЦ ОБЪЕКТА**



Масштаб 1:2000

Используемые условные знаки и обозначения:

• 1	- характерная точка границы публичного сервитута
—	- проектная граница публичного сервитута
— ○ 74	- линия электропередачи и опора с её номером
46:23:220701:55	- кадастровый номер земельного участка
—	- существующая часть границы земельного участка
46:23:220701	- номер кадастрового квартала
—	- граница кадастрового квартала
- - - - -	- граница муниципального образования

**СХЕМА РАСПОЛОЖЕНИЯ ГРАНИЦ ПУБЛИЧНОГО СЕРВИТУТА
для использования земельных участков в целях эксплуатации существующего объекта
электросетевого хозяйства ВЛ-110 кВ Суджа - Белая (с заходом на подстанции ПС
110/35/10 кВ «Белая», ПС-Восход 110/10 кВ)**

(наименование объекта)
ПЛАН ГРАНИЦ ОБЪЕКТА

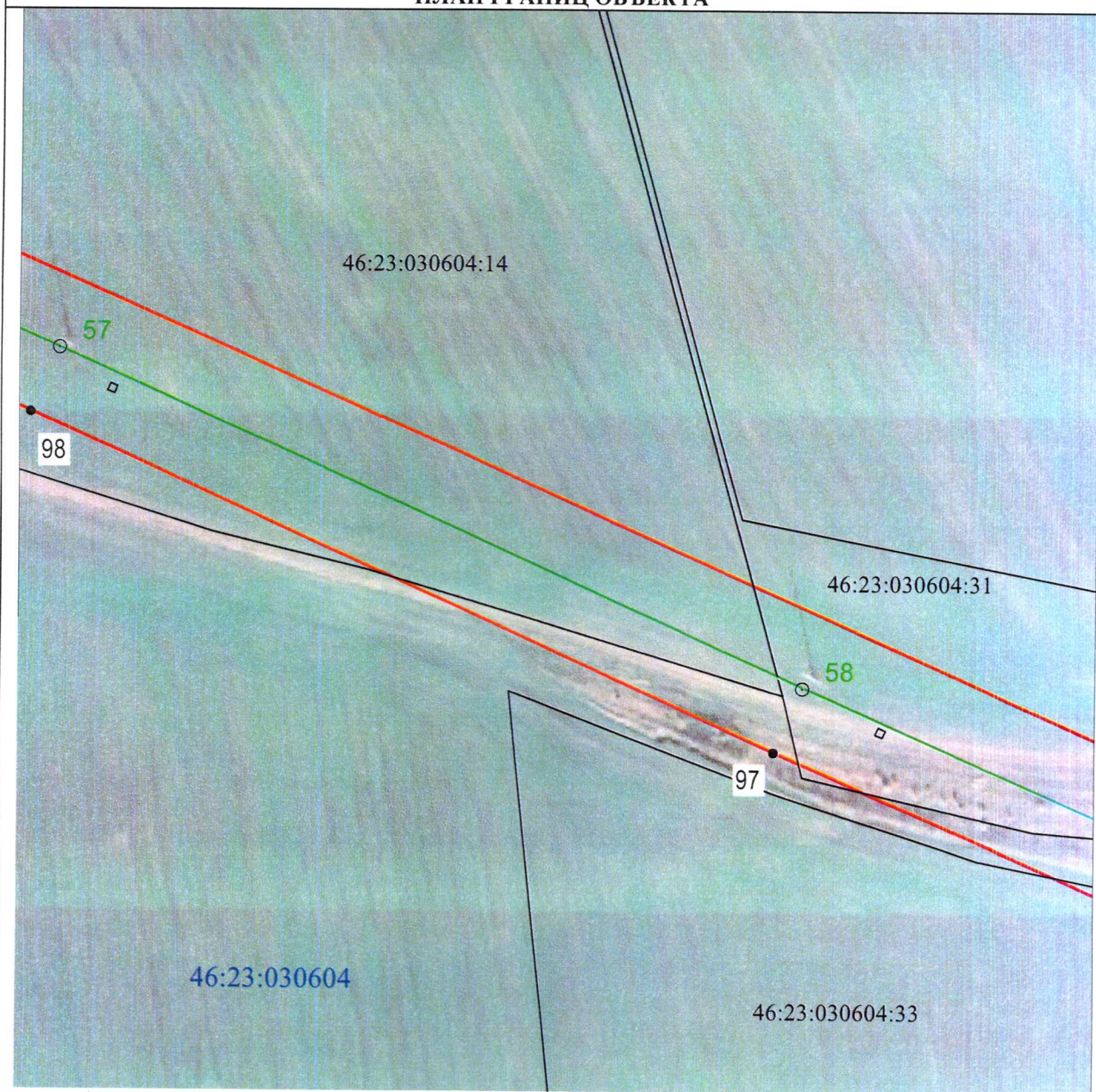


Масштаб 1:2000

Используемые условные знаки и обозначения:

• 1	- характерная точка границы публичного сервитута
— (red)	- проектная граница публичного сервитута
— (green) ○ 74	- линия электропередачи и опора с её номером
46:23:220701:55	- кадастровый номер земельного участка
— (black)	- существующая часть границы земельного участка
46:23:220701	- номер кадастрового квартала
— (blue)	- граница кадастрового квартала
- · - · - · (red)	- граница муниципального образования

**СХЕМА РАСПОЛОЖЕНИЯ ГРАНИЦ ПУБЛИЧНОГО СЕРВИТУТА
 ДЛЯ ИСПОЛЬЗОВАНИЯ ЗЕМЕЛЬНЫХ УЧАСТКОВ В ЦЕЛЯХ ЭКСПЛУАТАЦИИ СУЩЕСТВУЮЩЕГО ОБЪЕКТА
 ЭЛЕКТРОСЕТЕВОГО ХОЗЯЙСТВА ВЛ-110 кВ Суджа - Белая (с заходом на подстанции ПС
 110/35/10 кВ «Белая», ПС-Восход 110/10 кВ)
 (наименование объекта)
 ПЛАН ГРАНИЦ ОБЪЕКТА**




Масштаб 1:2000

Используемые условные знаки и обозначения:

• 1	- характеристическая точка границы публичного сервитута
—	- проектная граница публичного сервитута
— ○ 74	- линия электропередачи и опора с её номером
46:23:220701:55	- кадастровый номер земельного участка
—	- существующая часть границы земельного участка
46:23:220701	- номер кадастрового квартала
—	- граница кадастрового квартала
- - -	- граница муниципального образования

**СХЕМА РАСПОЛОЖЕНИЯ ГРАНИЦ ПУБЛИЧНОГО СЕРВИТУТА
 для использования земельных участков в целях эксплуатации существующего объекта
 электросетевого хозяйства ВЛ-110 кВ Суджа - Белая (с заходом на подстанции ПС
 110/35/10 кВ «Белая», ПС-Восход 110/10 кВ)
 (наименование объекта)
ПЛАН ГРАНИЦ ОБЪЕКТА**

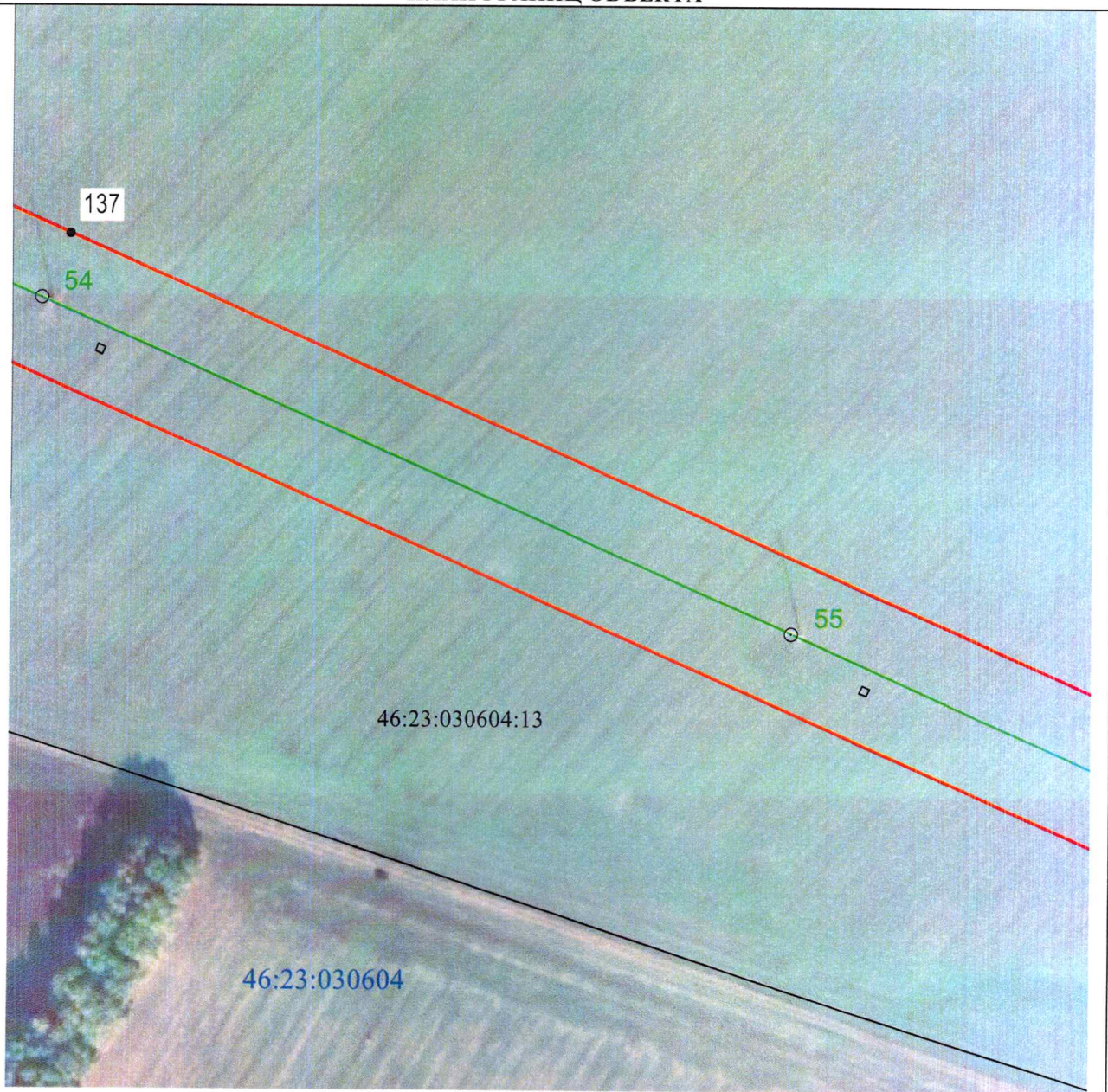


Масштаб 1:2000

Используемые условные знаки и обозначения:






• 1	- характеристическая точка границы публичного сервитута
— (красная)	- проектная граница публичного сервитута
— (зеленая) ○ 74	- линия электропередачи и опора с её номером
46:23:220701:55	- кадастровый номер земельного участка
— (черная)	- существующая часть границы земельного участка
46:23:220701	- номер кадастрового квартала
— (синяя)	- граница кадастрового квартала
- · - · - (красная)	- граница муниципального образования

**СХЕМА РАСПОЛОЖЕНИЯ ГРАНИЦ ПУБЛИЧНОГО СЕРВИТУТА
для использования земельных участков в целях эксплуатации существующего объекта
электросетевого хозяйства ВЛ-110 кВ Суджа - Белая (с заходом на подстанции ПС
110/35/10 кВ «Белая», ПС-Восход 110/10 кВ)
(наименование объекта)
ПЛАН ГРАНИЦ ОБЪЕКТА**

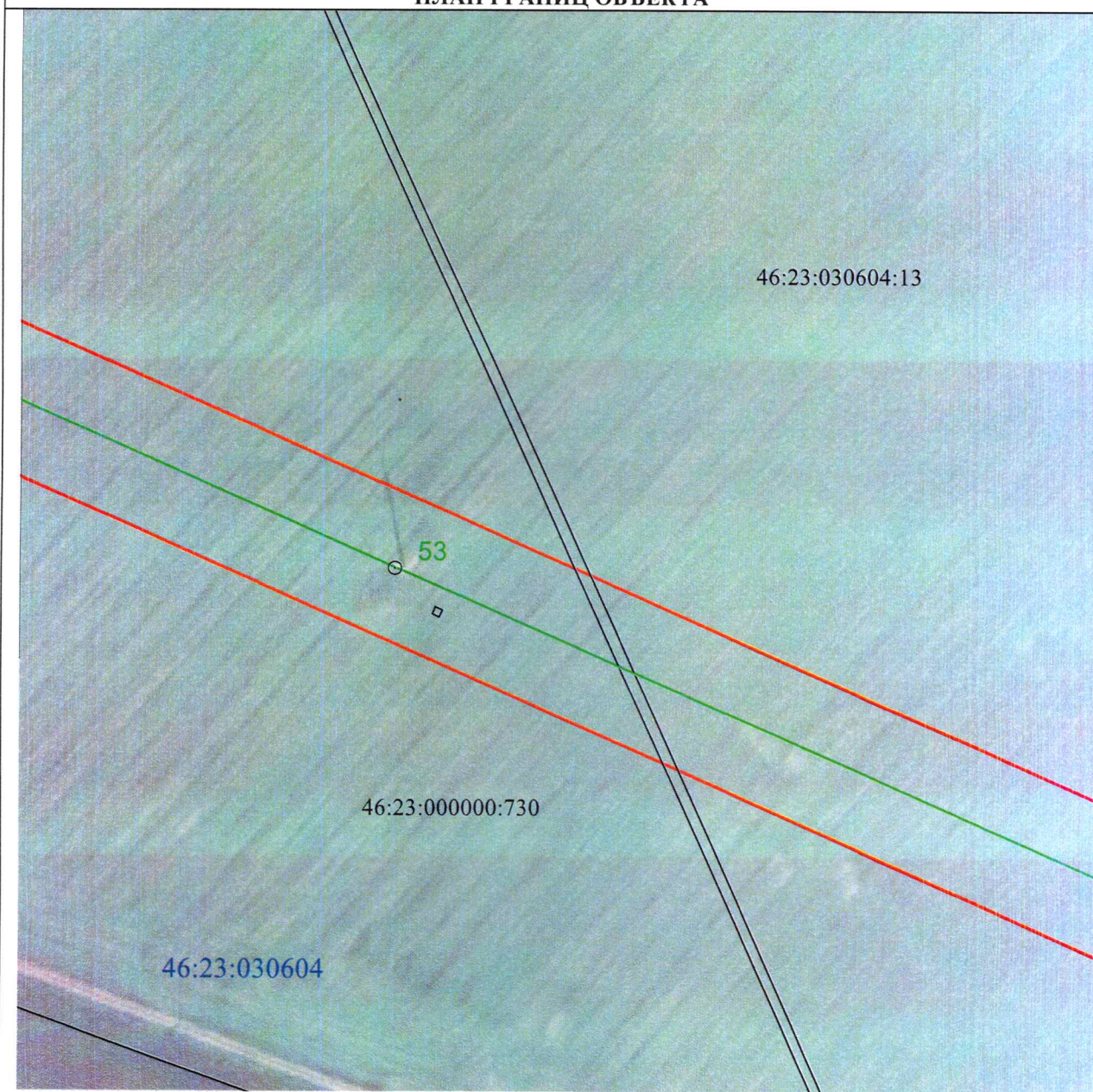


Масштаб 1:2000

Используемые условные знаки и обозначения:

• 1	- характерная точка границы публичного сервитута
	- проектная граница публичного сервитута
 74	- линия электропередачи и опора с её номером
46:23:220701:55	- кадастровый номер земельного участка
	- существующая часть границы земельного участка
46:23:220701	- номер кадастрового квартала
	- граница кадастрового квартала
	- граница муниципального образования

**СХЕМА РАСПОЛОЖЕНИЯ ГРАНИЦ ПУБЛИЧНОГО СЕРВИТУТА
 для использования земельных участков в целях эксплуатации существующего объекта
 электросетевого хозяйства ВЛ-110 кВ Суджа - Белая (с заходом на подстанции ПС
 110/35/10 кВ «Белая», ПС-Восход 110/10 кВ)
 (наименование объекта)
ПЛАН ГРАНИЦ ОБЪЕКТА**

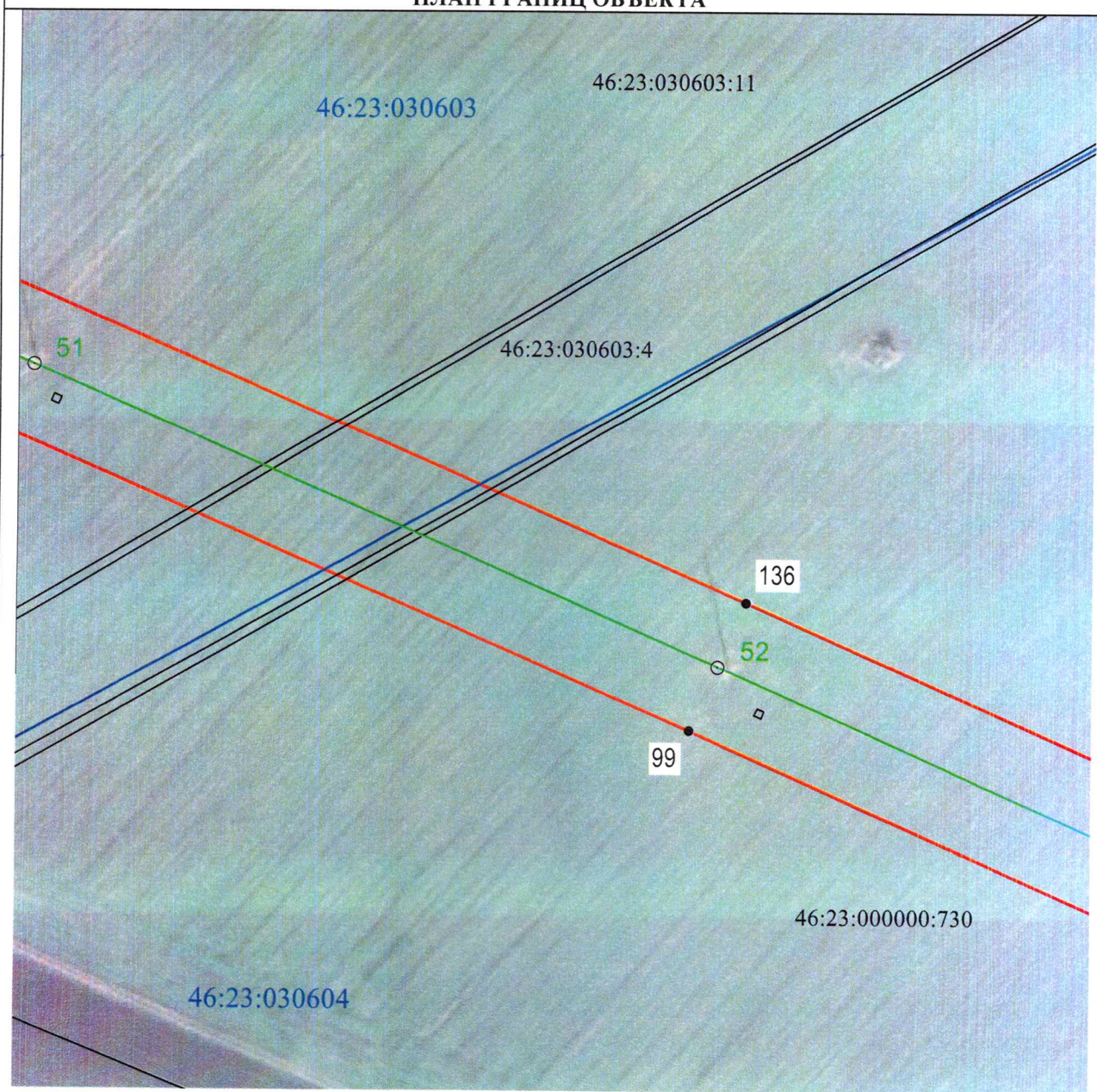


Масштаб 1:2000

Используемые условные знаки и обозначения:

• 1	- характерная точка границы публичного сервитута
— (red line)	- проектная граница публичного сервитута
○ 74	- линия электропередачи и опора с её номером
46:23:220701:55	- кадастровый номер земельного участка
— (black line)	- существующая часть границы земельного участка
46:23:220701	- номер кадастрового квартала
— (blue line)	- граница кадастрового квартала
- · - · - · (red dashed line)	- граница муниципального образования

СХЕМА РАСПОЛОЖЕНИЯ ГРАНИЦ ПУБЛИЧНОГО СЕРВИТУТА
для использования земельных участков в целях эксплуатации существующего объекта
электросетевого хозяйства ВЛ-110 кВ Суджа - Белая (с заходом на подстанции ПС
110/35/10 кВ «Белая», ПС-Восход 110/10 кВ)
(наименование объекта)
ПЛАН ГРАНИЦ ОБЪЕКТА

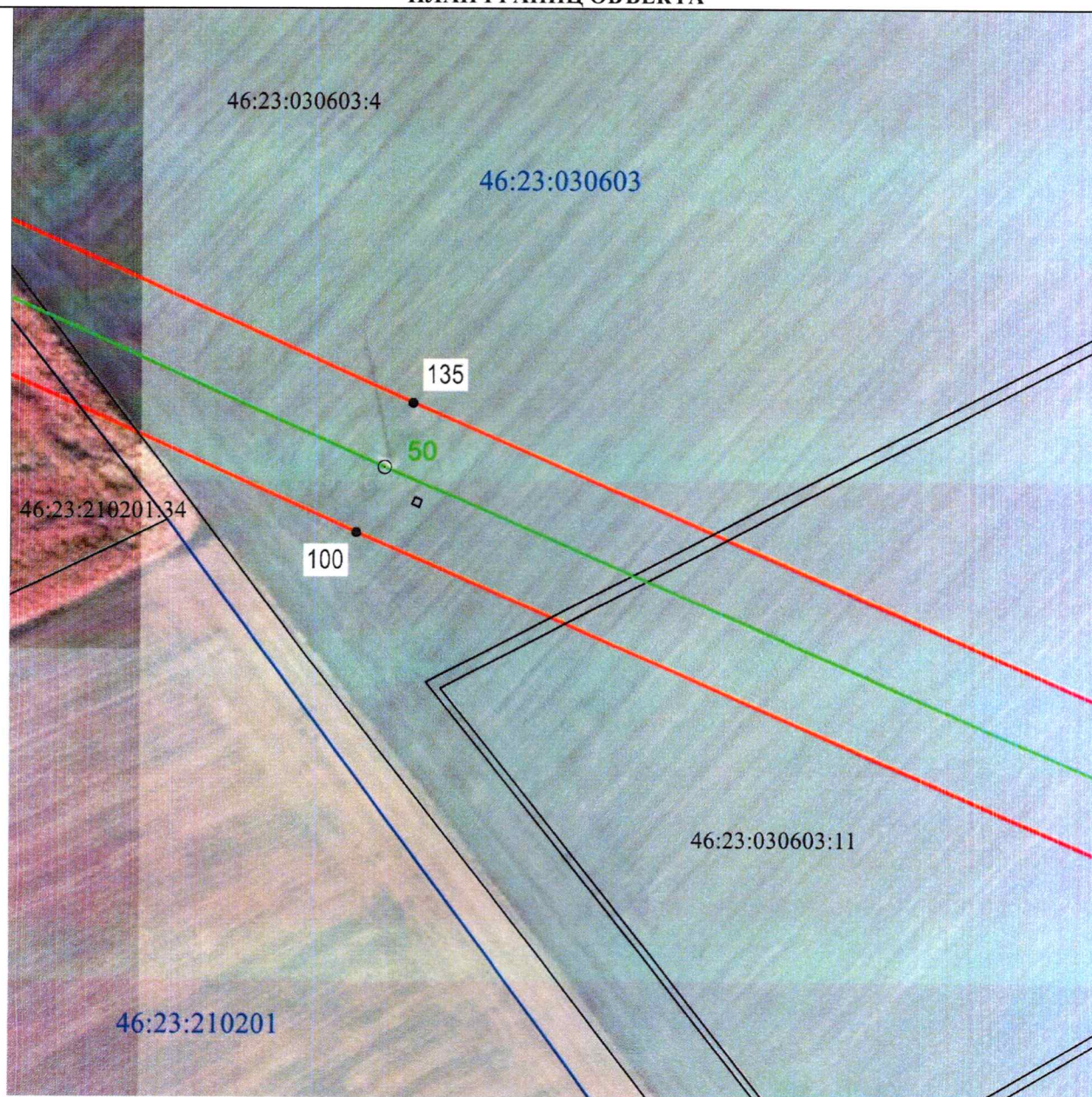


Масштаб 1:2000

Используемые условные знаки и обозначения:

• 1	- характерная точка границы публичного сервитута
	- проектная граница публичного сервитута
	- линия электропередачи и опора с её номером
46:23:220701:55	- кадастровый номер земельного участка
	- существующая часть границы земельного участка
46:23:220701	- номер кадастрового квартала
	- граница кадастрового квартала
	- граница муниципального образования

СХЕМА РАСПОЛОЖЕНИЯ ГРАНИЦ ПУБЛИЧНОГО СЕРВИТУТА
для использования земельных участков в целях эксплуатации существующего объекта
электросетевого хозяйства ВЛ-110 кВ Суджа - Белая (с заходом на подстанции ПС
110/35/10 кВ «Белая», ПС-Восход 110/10 кВ)
(наименование объекта)
ПЛАН ГРАНИЦ ОБЪЕКТА

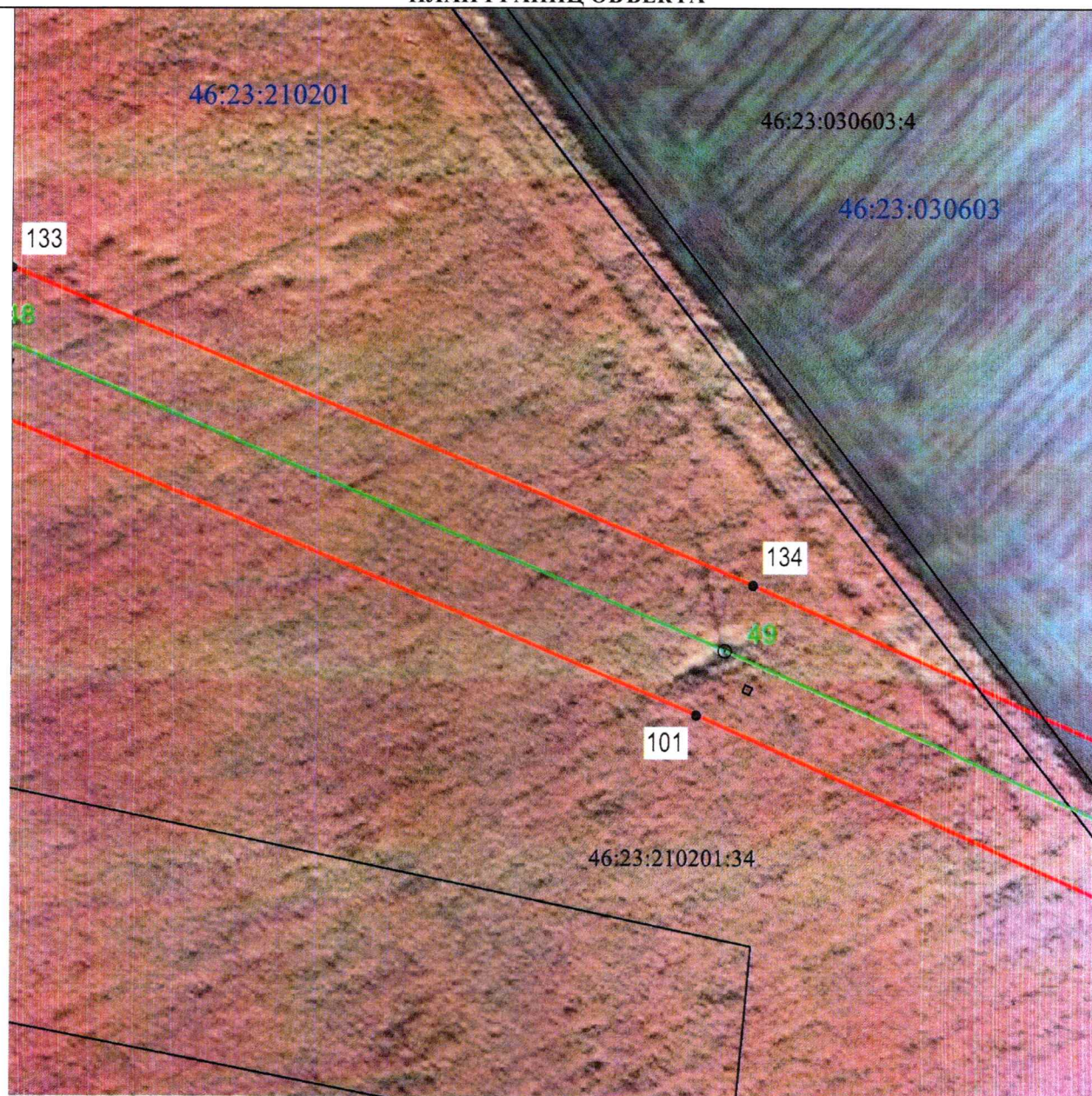


Масштаб 1:2000

Используемые условные знаки и обозначения:

• 1	- характеристическая точка границы публичного сервитута
— (red line)	- проектная граница публичного сервитута
— (green line) ○ 74	- линия электропередачи и опора с её номером
46:23:220701:55	- кадастровый номер земельного участка
— (black line)	- существующая часть границы земельного участка
46:23:220701	- номер кадастрового квартала
— (blue line)	- граница кадастрового квартала
- - - (red dashed line)	- граница муниципального образования

СХЕМА РАСПОЛОЖЕНИЯ ГРАНИЦ ПУБЛИЧНОГО СЕРВИТУТА
для использования земельных участков в целях эксплуатации существующего объекта
электросетевого хозяйства ВЛ-110 кВ Суджа - Белая (с заходом на подстанции ПС
110/35/10 кВ «Белая», ПС-Восход 110/10 кВ)
(наименование объекта)
ПЛАН ГРАНИЦ ОБЪЕКТА

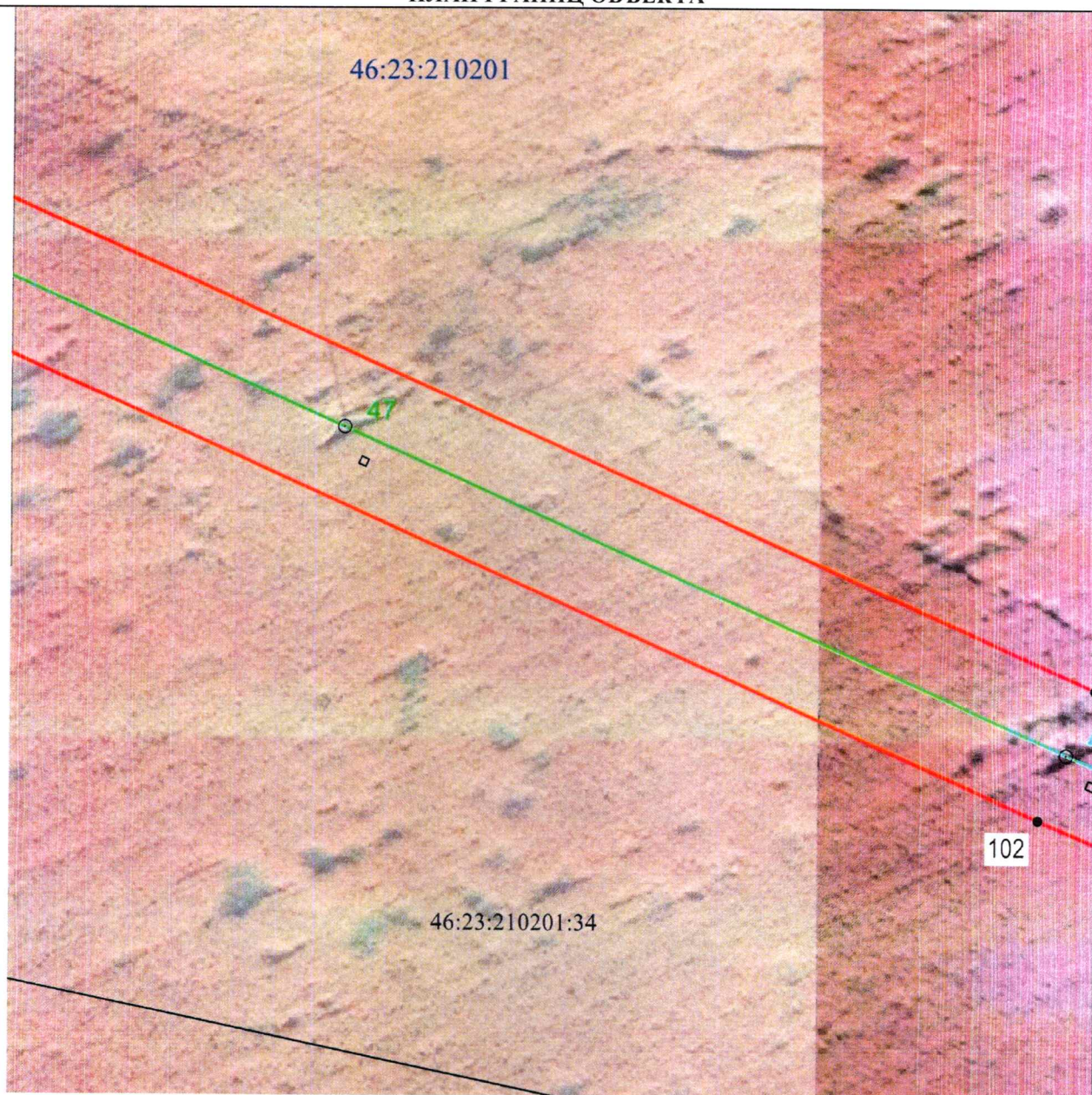


Масштаб 1:2000

Используемые условные знаки и обозначения:

• 1	- характерная точка границы публичного сервитута
— (red line)	- проектная граница публичного сервитута
— (green line) ○ 74	- линия электропередачи и опора с её номером
46:23:220701:55	- кадастровый номер земельного участка
— (black line)	- существующая часть границы земельного участка
46:23:220701	- номер кадастрового квартала
— (blue line)	- граница кадастрового квартала
- - - - - (blue dashed line)	- граница муниципального образования

**СХЕМА РАСПОЛОЖЕНИЯ ГРАНИЦ ПУБЛИЧНОГО СЕРВИТУТА
для использования земельных участков в целях эксплуатации существующего объекта
электросетевого хозяйства ВЛ-110 кВ Суджа - Белая (с заходом на подстанции ПС
110/35/10 кВ «Белая», ПС-Восход 110/10 кВ)
(наименование объекта)
ПЛАН ГРАНИЦ ОБЪЕКТА**

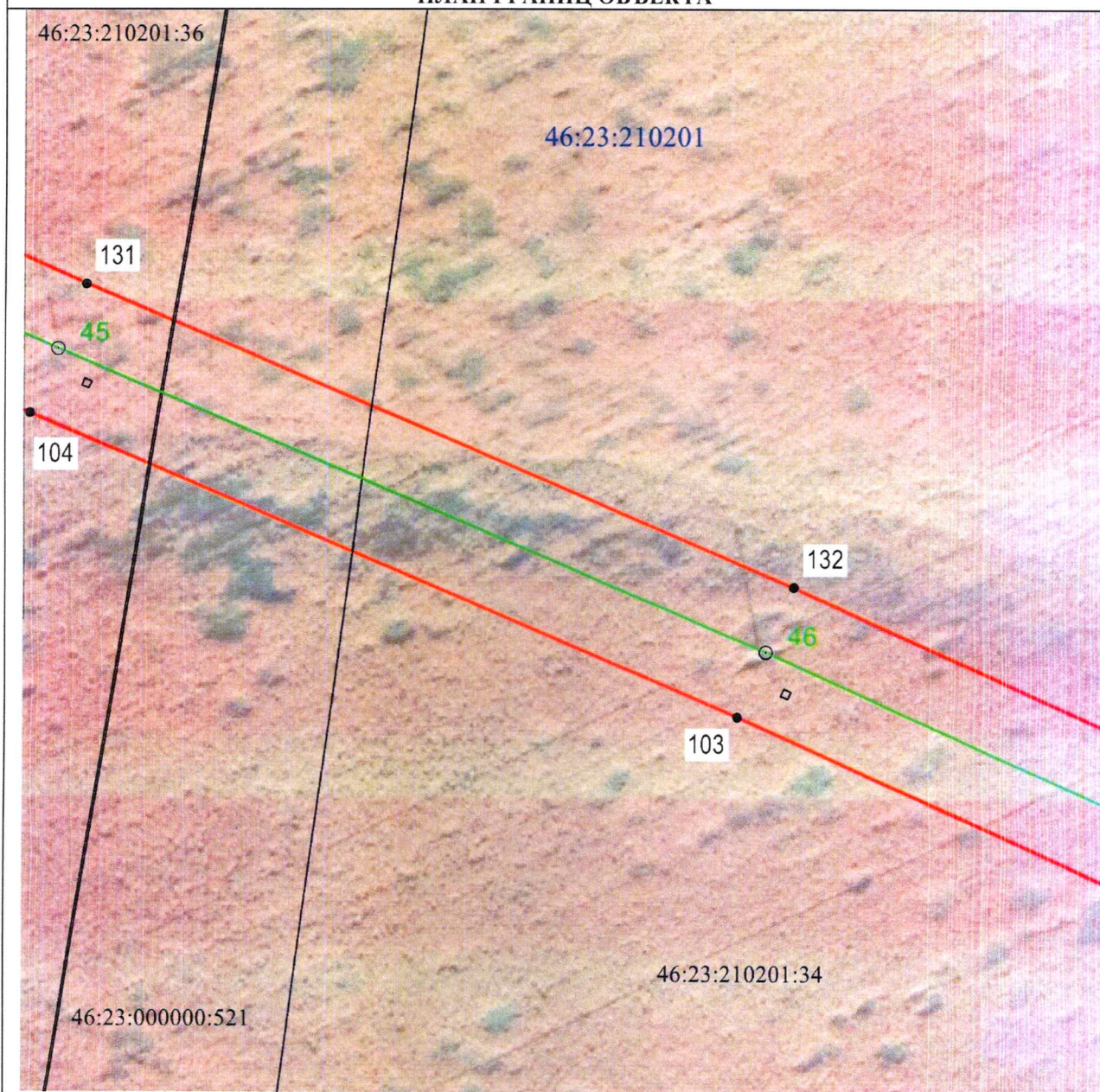


Масштаб 1:2000

Используемые условные знаки и обозначения:

• 1	- характерная точка границы публичного сервитута
— (red line)	- проектная граница публичного сервитута
○ 74	- линия электропередачи и опора с её номером
46:23:220701:55	- кадастровый номер земельного участка
— (black line)	- существующая часть границы земельного участка
46:23:220701	- номер кадастрового квартала
— (blue line)	- граница кадастрового квартала
- - - - - (red dashed line)	- граница муниципального образования

СХЕМА РАСПОЛОЖЕНИЯ ГРАНИЦ ПУБЛИЧНОГО СЕРВИТУТА
для использования земельных участков в целях эксплуатации существующего объекта
электросетевого хозяйства ВЛ-110 кВ Суджа - Белая (с заходом на подстанции ПС
110/35/10 кВ «Белая», ПС-Восход 110/10 кВ)
(наименование объекта)
ПЛАН ГРАНИЦ ОБЪЕКТА

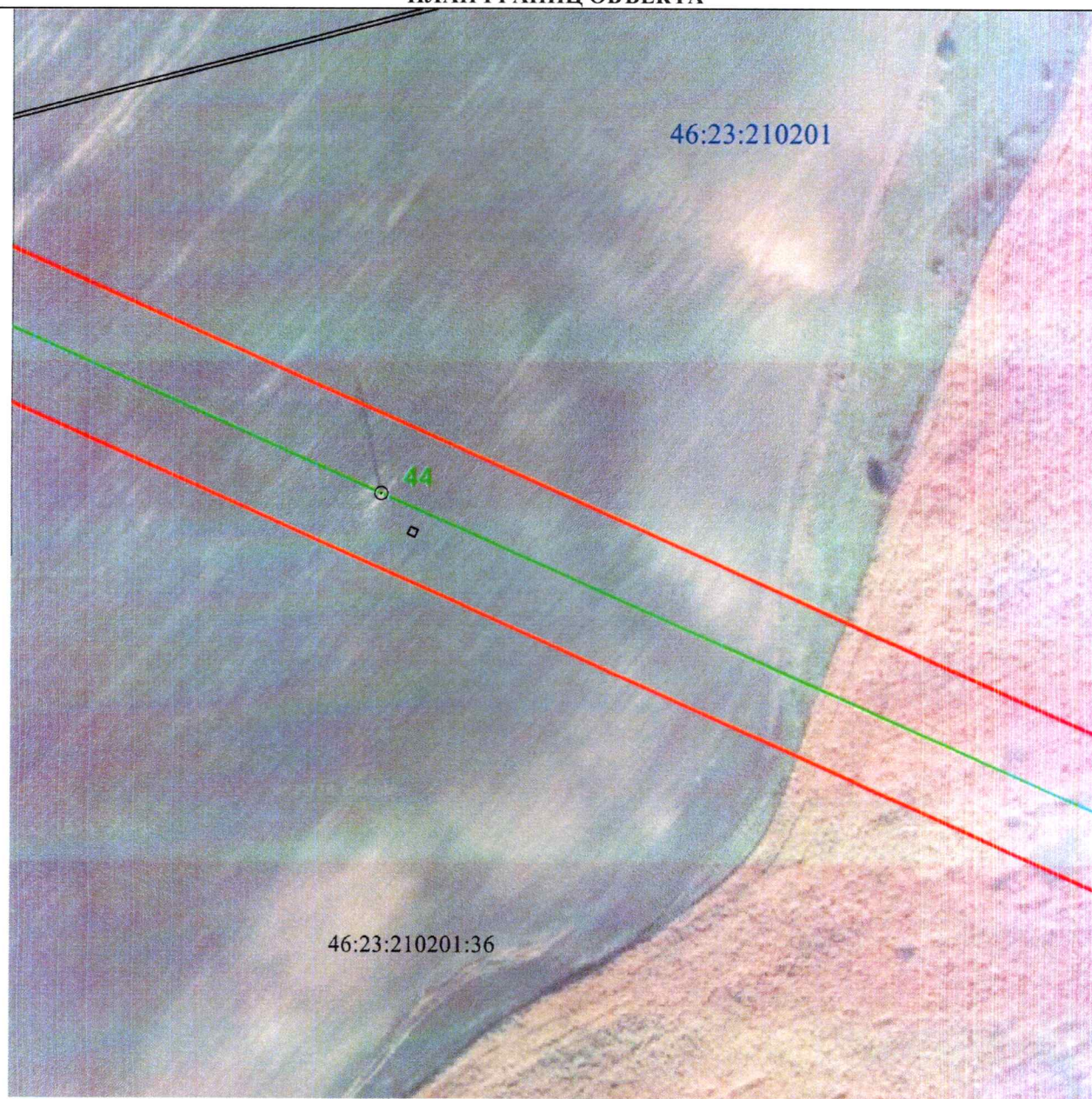


Масштаб 1:2000

Используемые условные знаки и обозначения:

• 1	- характерная точка границы публичного сервитута
	- проектная граница публичного сервитута
74	- линия электропередачи и опора с её номером
46:23:220701:55	- кадастровый номер земельного участка
	- существующая часть границы земельного участка
46:23:220701	- номер кадастрового квартала
	- граница кадастрового квартала
	- граница муниципального образования

СХЕМА РАСПОЛОЖЕНИЯ ГРАНИЦ ПУБЛИЧНОГО СЕРВИТУТА
для использования земельных участков в целях эксплуатации существующего объекта
электросетевого хозяйства ВЛ-110 кВ Суджа - Белая (с заходом на подстанции ПС
110/35/10 кВ «Белая», ПС-Восход 110/10 кВ)
(наименование объекта)
ПЛАН ГРАНИЦ ОБЪЕКТА

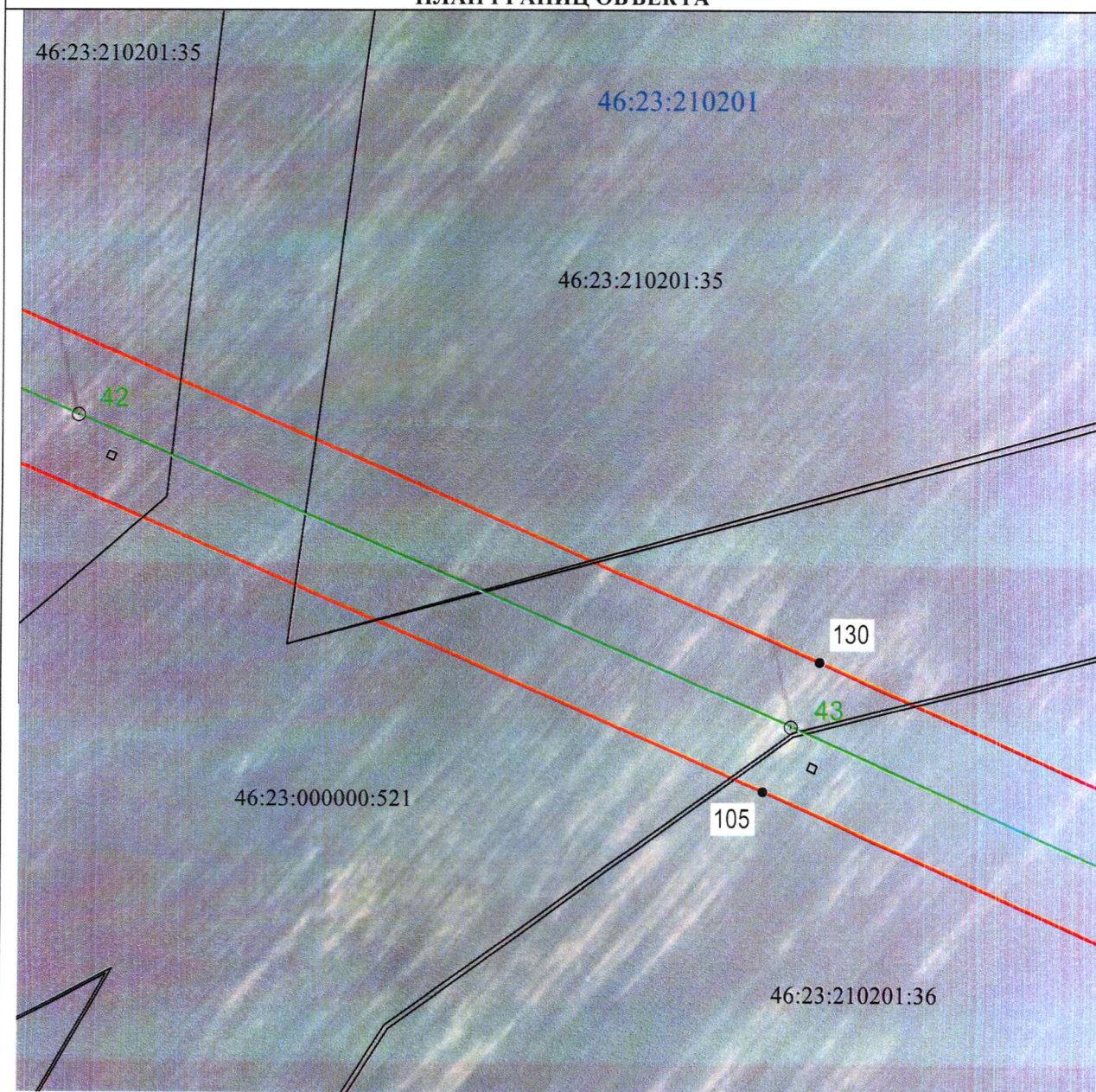


Масштаб 1:2000

Используемые условные знаки и обозначения:

• 1	- характерная точка границы публичного сервитута
— (red line)	- проектная граница публичного сервитута
— (green line) ○ 74	- линия электропередачи и опора с её номером
46:23:220701:55	- кадастровый номер земельного участка
— (black line)	- существующая часть границы земельного участка
46:23:220701	- номер кадастрового квартала
— (blue line)	- граница кадастрового квартала
- - - (red dashed line)	- граница муниципального образования

**СХЕМА РАСПОЛОЖЕНИЯ ГРАНИЦ ПУБЛИЧНОГО СЕРВИТУТА
 для использования земельных участков в целях эксплуатации существующего объекта
 электросетевого хозяйства ВЛ-110 кВ Суджа - Белая (с заходом на подстанции ПС
 110/35/10 кВ «Белая», ПС-Восход 110/10 кВ)
 (наименование объекта)
ПЛАН ГРАНИЦ ОБЪЕКТА**

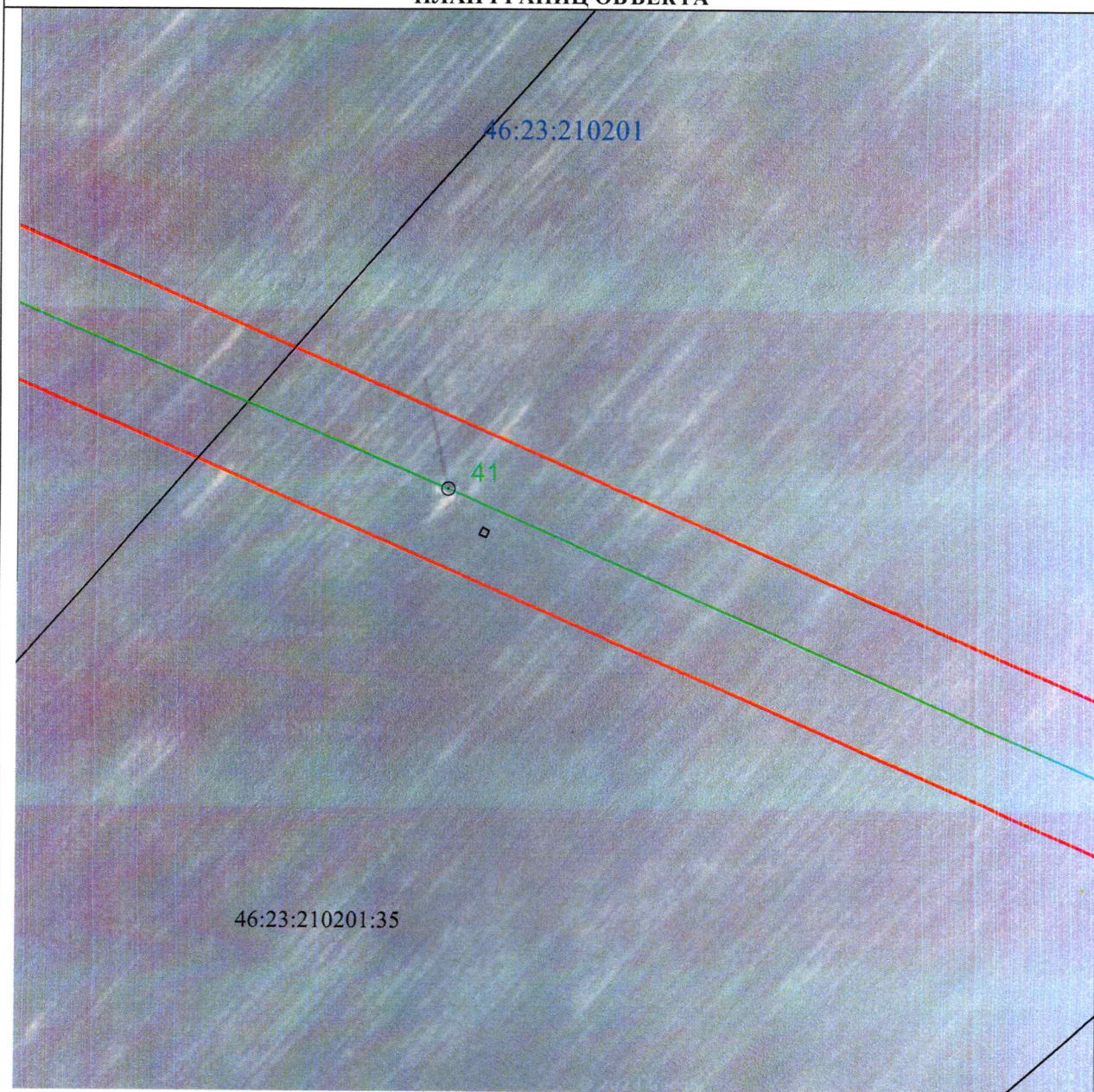


Масштаб 1:2000

Используемые условные знаки и обозначения:

• 1	- характерная точка границы публичного сервитута
	- проектная граница публичного сервитута
	- линия электропередачи и опора с её номером
46:23:220701:55	- кадастровый номер земельного участка
	- существующая часть границы земельного участка
46:23:220701	- номер кадастрового квартала
	- граница кадастрового квартала
	- граница муниципального образования

**СХЕМА РАСПОЛОЖЕНИЯ ГРАНИЦ ПУБЛИЧНОГО СЕРВИТУТА
для использования земельных участков в целях эксплуатации существующего объекта
электросетевого хозяйства ВЛ-110 кВ Суджа - Белая (с заходом на подстанции ПС
110/35/10 кВ «Белая», ПС-Восход 110/10 кВ)
(наименование объекта)
ПЛАН ГРАНИЦ ОБЪЕКТА**

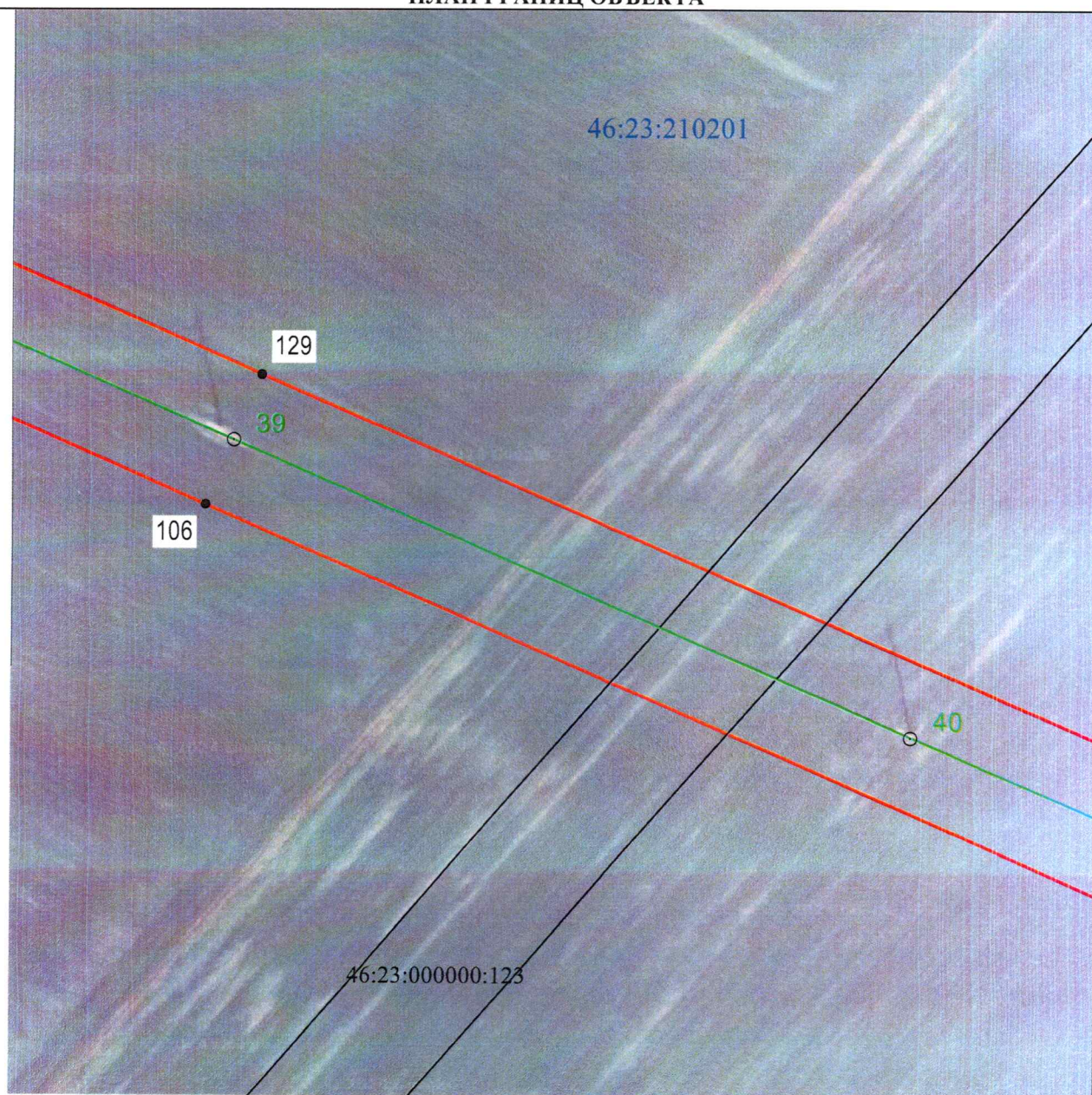


Масштаб 1:2000

Используемые условные знаки и обозначения:

• 1	- характерная точка границы публичного сервитута
— (red line)	- проектная граница публичного сервитута
— (green line) ○ 74	- линия электропередачи и опора с её номером
46:23:220701:55	- кадастровый номер земельного участка
— (black line)	- существующая часть границы земельного участка
46:23:220701	- номер кадастрового квартала
— (blue line)	- граница кадастрового квартала
- - - (red dashed line)	- граница муниципального образования

**СХЕМА РАСПОЛОЖЕНИЯ ГРАНИЦ ПУБЛИЧНОГО СЕРВИТУТА
для использования земельных участков в целях эксплуатации существующего объекта
электросетевого хозяйства ВЛ-110 кВ Суджа - Белая (с заходом на подстанции ПС
110/35/10 кВ «Белая», ПС-Восход 110/10 кВ)
(наименование объекта)
ПЛАН ГРАНИЦ ОБЪЕКТА**




Масштаб 1:2000

Используемые условные знаки и обозначения:

• 1	- характерная точка границы публичного сервитута
— (red line)	- проектная граница публичного сервитута
— (green line) ○ 74	- линия электропередачи и опора с её номером
46:23:220701:55	- кадастровый номер земельного участка
— (black line)	- существующая часть границы земельного участка
46:23:220701	- номер кадастрового квартала
— (blue line)	- граница кадастрового квартала
— (dashed red line)	- граница муниципального образования

**СХЕМА РАСПОЛОЖЕНИЯ ГРАНИЦ ПУБЛИЧНОГО СЕРВИТУТА
 для использования земельных участков в целях эксплуатации существующего объекта
 электросетевого хозяйства ВЛ-110 кВ Суджа - Белая (с заходом на подстанции ПС
 110/35/10 кВ «Белая», ПС-Восход 110/10 кВ)
 (наименование объекта)
ПЛАН ГРАНИЦ ОБЪЕКТА**



Масштаб 1:2000

Используемые условные знаки и обозначения:







• 1	- характерная точка границы публичного сервитута
	- проектная граница публичного сервитута
 74	- линия электропередачи и опора с её номером
46:23:220701:55	- кадастровый номер земельного участка
	- существующая часть границы земельного участка
46:23:220701	- номер кадастрового квартала
	- граница кадастрового квартала
	- граница муниципального образования

СХЕМА РАСПОЛОЖЕНИЯ ГРАНИЦ ПУБЛИЧНОГО СЕРВИТУТА
для использования земельных участков в целях эксплуатации существующего объекта
электросетевого хозяйства ВЛ-110 кВ Суджа - Белая (с заходом на подстанции ПС
110/35/10 кВ «Белая», ПС-Восход 110/10 кВ)
(наименование объекта)
ПЛАН ГРАНИЦ ОБЪЕКТА




Масштаб 1:2000

Используемые условные знаки и обозначения:

• 1	- характерная точка границы публичного сервитута
— (red)	- проектная граница публичного сервитута
— (green) ○ 74	- линия электропередачи и опора с её номером
46:23:220701:55	- кадастровый номер земельного участка
— (black)	- существующая часть границы земельного участка
46:23:220701	- номер кадастрового квартала
— (blue)	- граница кадастрового квартала
- · - · - · (red)	- граница муниципального образования

**СХЕМА РАСПОЛОЖЕНИЯ ГРАНИЦ ПУБЛИЧНОГО СЕРВИТУТА
 для использования земельных участков в целях эксплуатации существующего объекта
 электросетевого хозяйства ВЛ-110 кВ Суджа - Белая (с заходом на подстанции ПС
 110/35/10 кВ «Белая», ПС-Восход 110/10 кВ)
 (наименование объекта)
ПЛАН ГРАНИЦ ОБЪЕКТА**




Масштаб 1:2000

Используемые условные знаки и обозначения:

• 1	- характерная точка границы публичного сервитута
— (red)	- проектная граница публичного сервитута
○ 74 (green)	- линия электропередачи и опора с её номером
46:23:220701:55	- кадастровый номер земельного участка
— (black)	- существующая часть границы земельного участка
46:23:220701	- номер кадастрового квартала
— (blue)	- граница кадастрового квартала
- . - . - . (red)	- граница муниципального образования

**СХЕМА РАСПОЛОЖЕНИЯ ГРАНИЦ ПУБЛИЧНОГО СЕРВИТУТА
 для использования земельных участков в целях эксплуатации существующего объекта
 электросетевого хозяйства ВЛ-110 кВ Суджа - Белая (с заходом на подстанции ПС
 110/35/10 кВ «Белая», ПС-Восход 110/10 кВ)
 (наименование объекта)
 ПЛАН ГРАНИЦ ОБЪЕКТА**



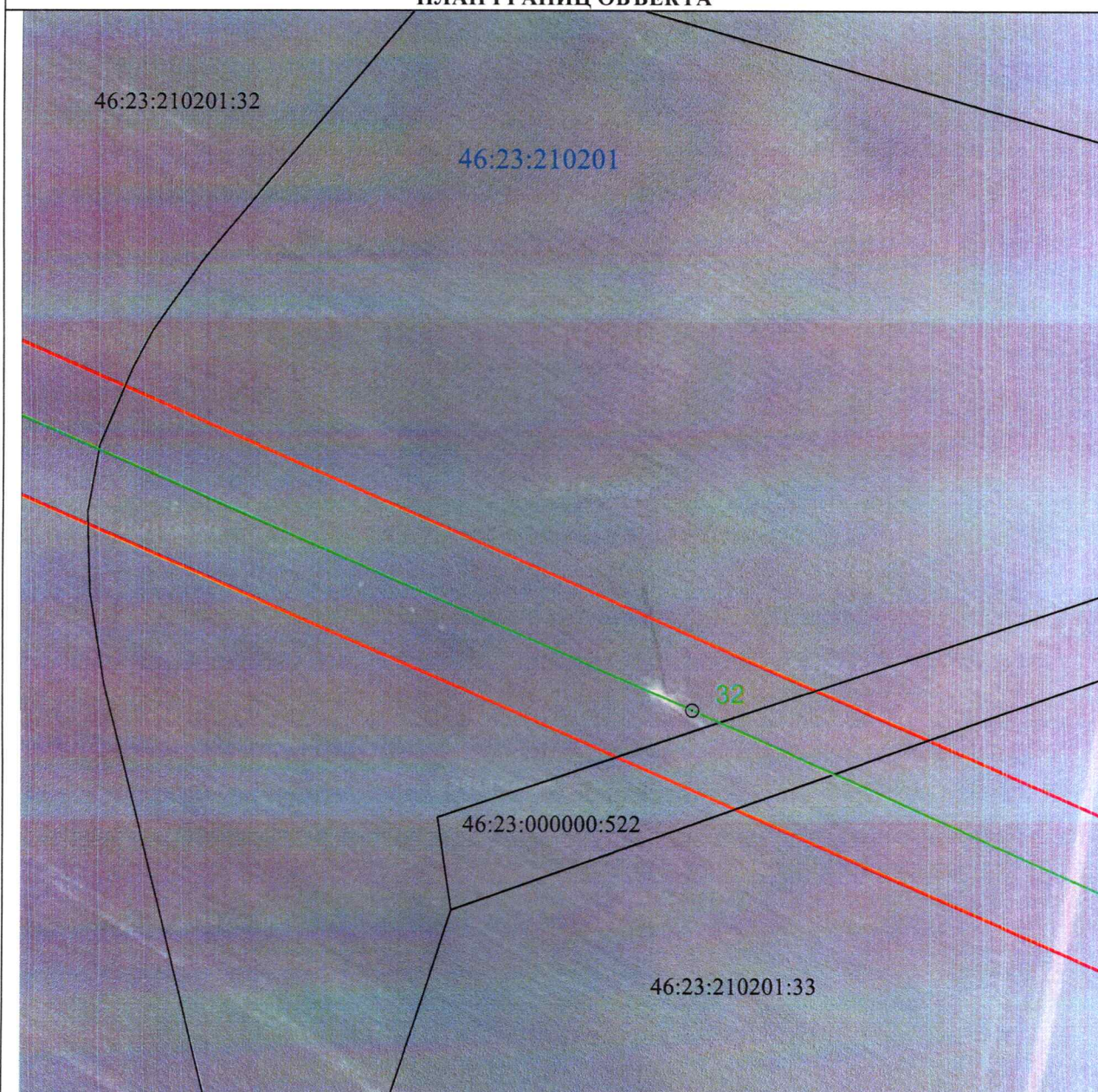
Масштаб 1:2000

Используемые условные знаки и обозначения:

• 1	- характерная точка границы публичного сервитута
	- проектная граница публичного сервитута
	- линия электропередачи и опора с её номером
46:23:220701:55	- кадастровый номер земельного участка
	- существующая часть границы земельного участка
46:23:220701	- номер кадастрового квартала
	- граница кадастрового квартала
	- граница муниципального образования

**СХЕМА РАСПОЛОЖЕНИЯ ГРАНИЦ ПУБЛИЧНОГО СЕРВИТУТА
для использования земельных участков в целях эксплуатации существующего объекта
электросетевого хозяйства ВЛ-110 кВ Суджа - Белая (с заходом на подстанции ПС
110/35/10 кВ «Белая», ПС-Восход 110/10 кВ)**

(наименование объекта)
ПЛАН ГРАНИЦ ОБЪЕКТА




Масштаб 1:2000

Используемые условные знаки и обозначения:

• 1	- характерная точка границы публичного сервитута
— (red)	- проектная граница публичного сервитута
— (green) ○ 74	- линия электропередачи и опора с её номером
46:23:220701:55	- кадастровый номер земельного участка
— (black)	- существующая часть границы земельного участка
46:23:220701	- номер кадастрового квартала
— (blue)	- граница кадастрового квартала
- · - · - · (red)	- граница муниципального образования

**СХЕМА РАСПОЛОЖЕНИЯ ГРАНИЦ ПУБЛИЧНОГО СЕРВИТУТА
 для использования земельных участков в целях эксплуатации существующего объекта
 электросетевого хозяйства ВЛ-110 кВ Суджа - Белая (с заходом на подстанции ПС
 110/35/10 кВ «Белая», ПС-Восход 110/10 кВ)
 (наименование объекта)
ПЛАН ГРАНИЦ ОБЪЕКТА**




Масштаб 1:2000

Используемые условные знаки и обозначения:

• 1	- характерная точка границы публичного сервитута
— (red)	- проектная граница публичного сервитута
○ 74	- линия электропередачи и опора с её номером
46:23:220701:55	- кадастровый номер земельного участка
— (black)	- существующая часть границы земельного участка
46:23:220701	- номер кадастрового квартала
— (blue)	- граница кадастрового квартала
- . - . - . (red)	- граница муниципального образования

СХЕМА РАСПОЛОЖЕНИЯ ГРАНИЦ ПУБЛИЧНОГО СЕРВИТУТА
для использования земельных участков в целях эксплуатации существующего объекта
электросетевого хозяйства ВЛ-110 кВ Суджа - Белая (с заходом на подстанции ПС
110/35/10 кВ «Белая», ПС-Восход 110/10 кВ)
(наименование объекта)
ПЛАН ГРАНИЦ ОБЪЕКТА



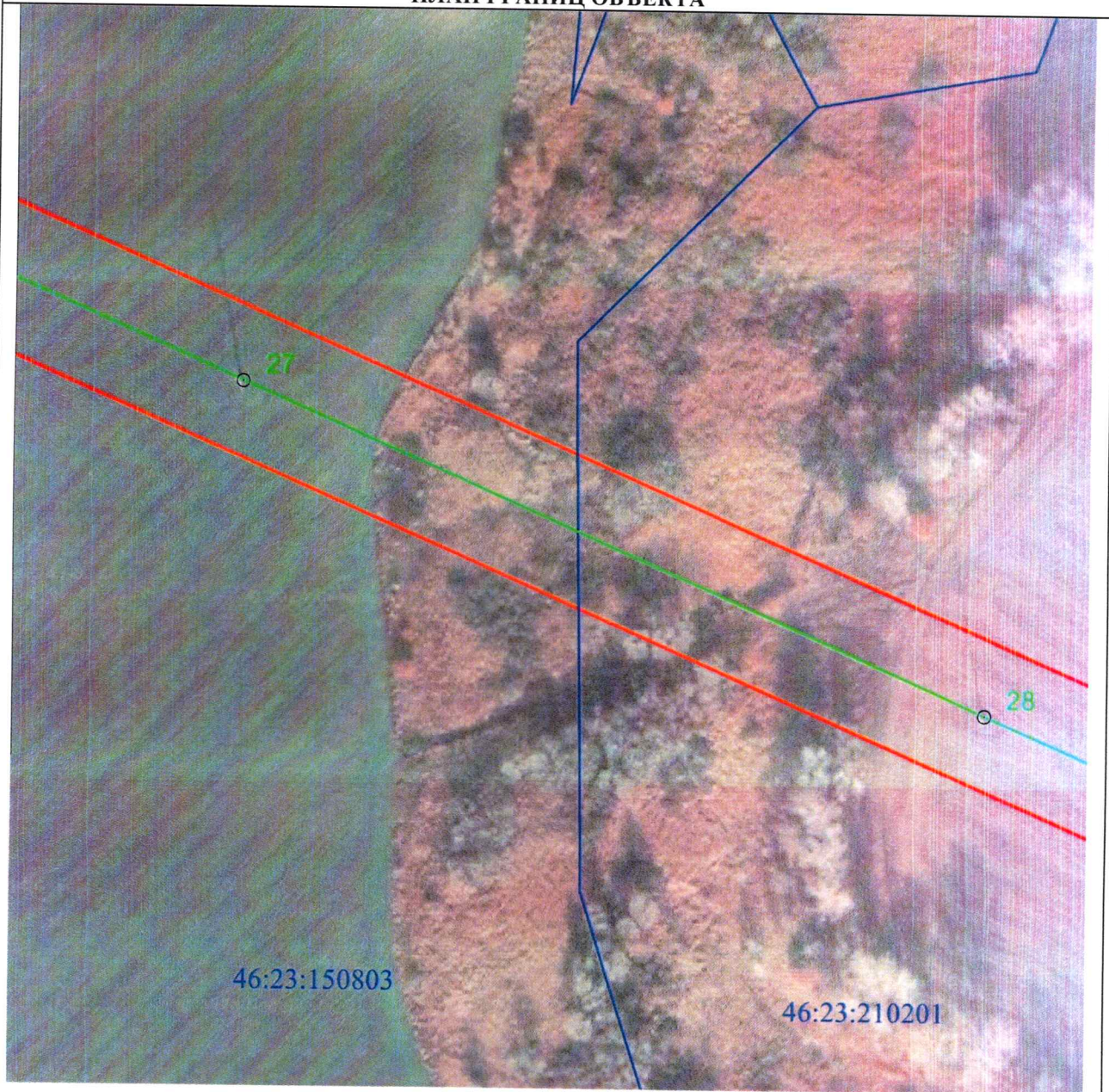
Масштаб 1:2000

Используемые условные знаки и обозначения:

• 1	- характерная точка границы публичного сервитута
— (red line)	- проектная граница публичного сервитута
— (green line) ○ 74	- линия электропередачи и опора с её номером
46:23:220701:55	- кадастровый номер земельного участка
— (black line)	- существующая часть границы земельного участка
46:23:220701	- номер кадастрового квартала
— (blue line)	- граница кадастрового квартала
- · - · - (red dashed line)	- граница муниципального образования

**СХЕМА РАСПОЛОЖЕНИЯ ГРАНИЦ ПУБЛИЧНОГО СЕРВИТУТА
для использования земельных участков в целях эксплуатации существующего объекта
электросетевого хозяйства ВЛ-110 кВ Суджа - Белая (с заходом на подстанции ПС
110/35/10 кВ «Белая», ПС-Восход 110/10 кВ)**

(наименование объекта)
ПЛАН ГРАНИЦ ОБЪЕКТА



Масштаб 1:2000

Используемые условные знаки и обозначения:






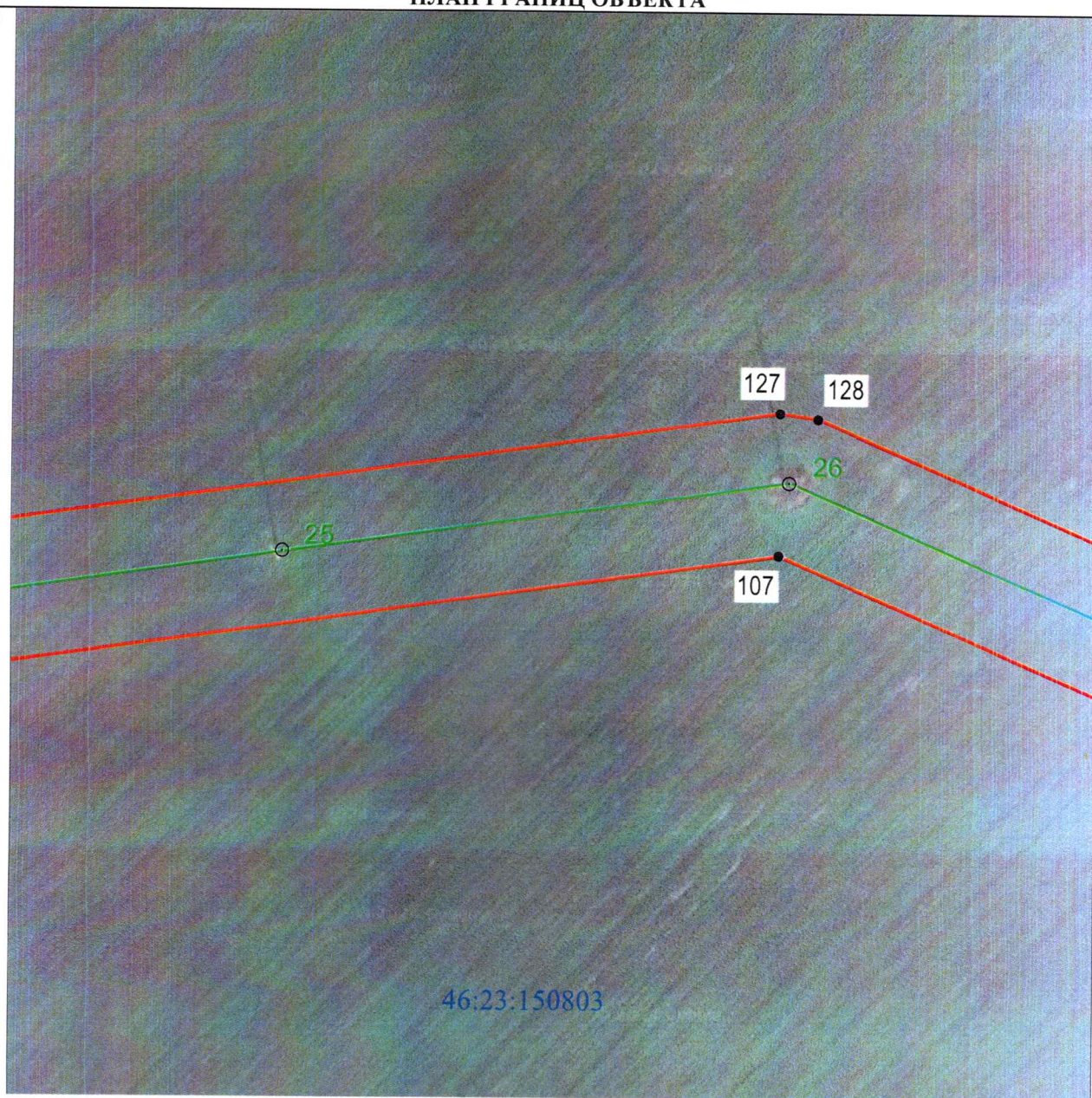
• 1	- характерная точка границы публичного сервитута
	- проектная граница публичного сервитута
	- линия электропередачи и опора с её номером
46:23:220701:55	- кадастровый номер земельного участка
	- существующая часть границы земельного участка
46:23:220701	- номер кадастрового квартала
	- граница кадастрового квартала
	- граница муниципального образования

СХЕМА РАСПОЛОЖЕНИЯ ГРАНИЦ ПУБЛИЧНОГО СЕРВИТУТА
для использования земельных участков в целях эксплуатации существующего объекта
электросетевого хозяйства ВЛ-110 кВ Суджа - Белая (с заходом на подстанции ПС
110/35/10 кВ «Белая», ПС-Восход 110/10 кВ)
(наименование объекта)
ПЛАН ГРАНИЦ ОБЪЕКТА

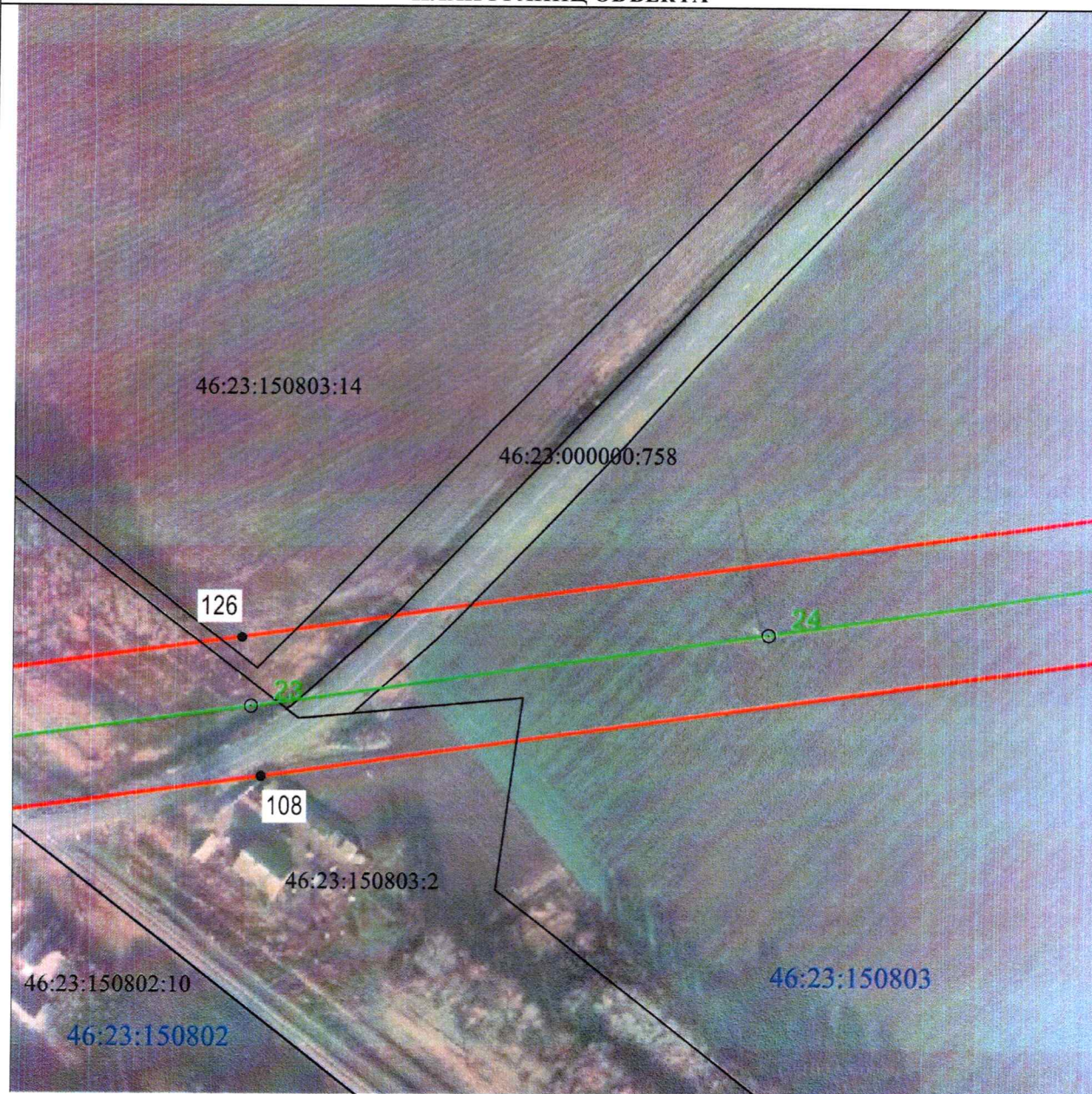


Масштаб 1:2000

Используемые условные знаки и обозначения:

• 1	- характерная точка границы публичного сервитута
	- проектная граница публичного сервитута
	- линия электропередачи и опора с её номером
46:23:220701:55	- кадастровый номер земельного участка
	- существующая часть границы земельного участка
46:23:220701	- номер кадастрового квартала
	- граница кадастрового квартала
	- граница муниципального образования

СХЕМА РАСПОЛОЖЕНИЯ ГРАНИЦ ПУБЛИЧНОГО СЕРВИТУТА
для использования земельных участков в целях эксплуатации существующего объекта
электросетевого хозяйства ВЛ-110 кВ Суджа - Белая (с заходом на подстанции ПС
110/35/10 кВ «Белая», ПС-Восход 110/10 кВ)
(наименование объекта)
ПЛАН ГРАНИЦ ОБЪЕКТА

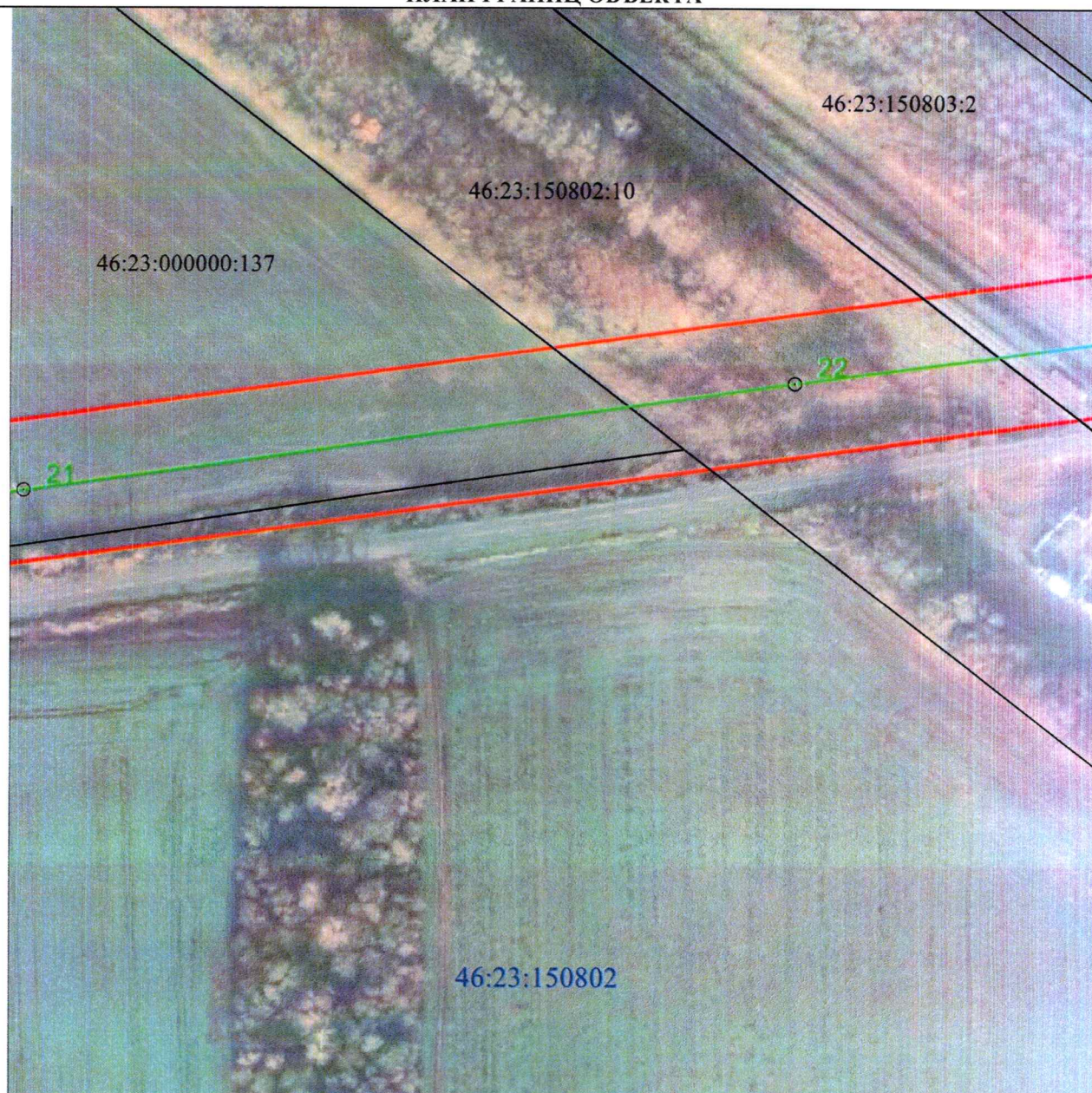


Масштаб 1:2000

Используемые условные знаки и обозначения:

• 1	- характеристическая точка границы публичного сервитута
— (красная)	- проектная граница публичного сервитута
— (зеленая) ○ 74	- линия электропередачи и опора с её номером
46:23:220701:55	- кадастровый номер земельного участка
— (черная)	- существующая часть границы земельного участка
46:23:220701	- номер кадастрового квартала
— (синяя)	- граница кадастрового квартала
- · - · - · (красная)	- граница муниципального образования

СХЕМА РАСПОЛОЖЕНИЯ ГРАНИЦ ПУБЛИЧНОГО СЕРВИТУТА
для использования земельных участков в целях эксплуатации существующего объекта
электросетевого хозяйства ВЛ-110 кВ Суджа - Белая (с заходом на подстанции ПС
110/35/10 кВ «Белая», ПС-Восход 110/10 кВ)
(наименование объекта)
ПЛАН ГРАНИЦ ОБЪЕКТА



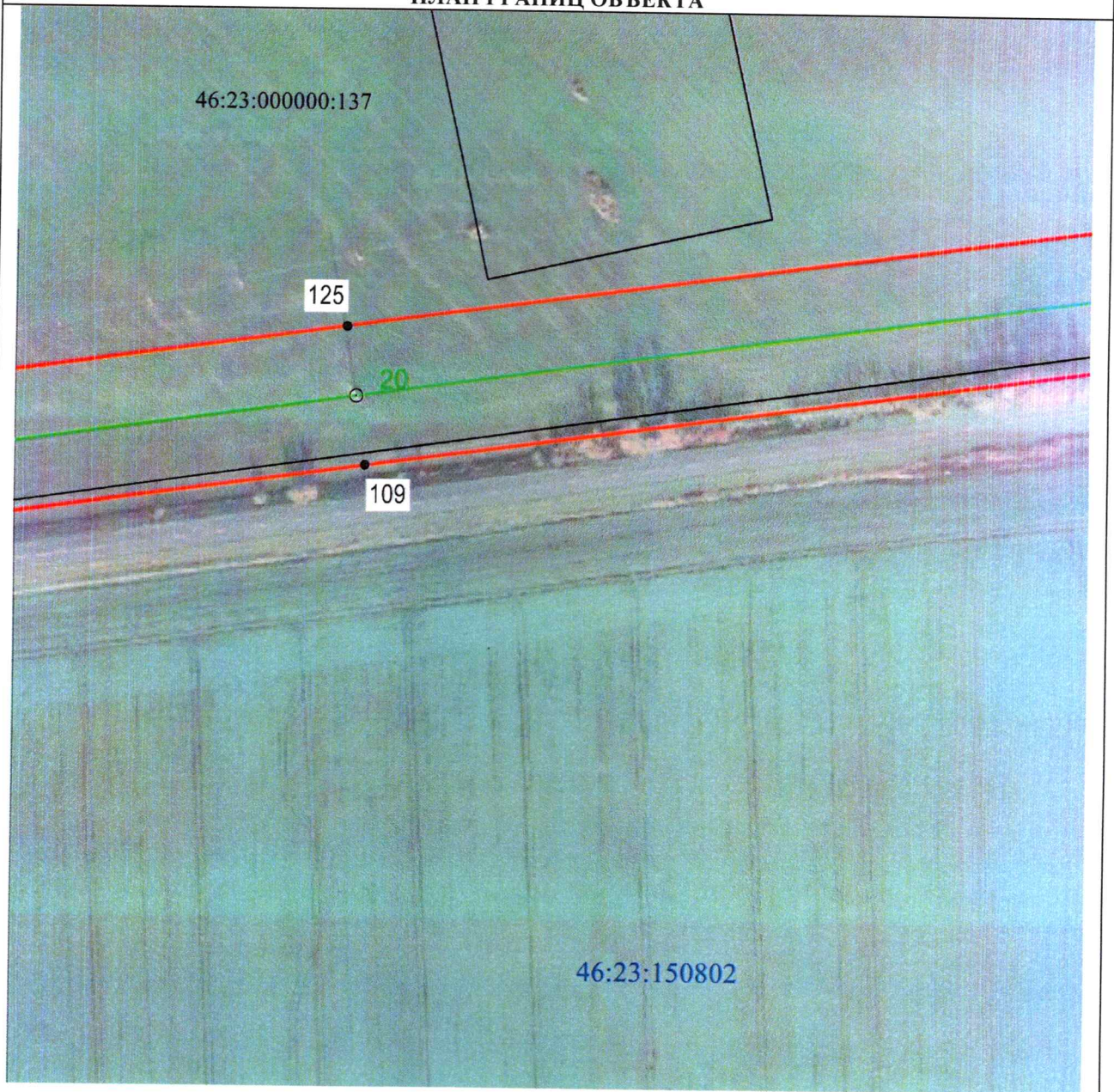
Масштаб 1:2000

Используемые условные знаки и обозначения:

• 1	- характерная точка границы публичного сервитута
	- проектная граница публичного сервитута
	- линия электропередачи и опора с её номером
46:23:220701:55	- кадастровый номер земельного участка
	- существующая часть границы земельного участка
46:23:220701	- номер кадастрового квартала
	- граница кадастрового квартала
	- граница муниципального образования






**СХЕМА РАСПОЛОЖЕНИЯ ГРАНИЦ ПУБЛИЧНОГО СЕРВИТУТА
 ДЛЯ ИСПОЛЬЗОВАНИЯ ЗЕМЕЛЬНЫХ УЧАСТКОВ В ЦЕЛЯХ ЭКСПЛУАТАЦИИ СУЩЕСТВУЮЩЕГО ОБЪЕКТА
 ЭЛЕКТРОСЕТЕВОГО ХОЗЯЙСТВА ВЛ-110 кВ Суджа - Белая (с заходом на подстанции ПС
 110/35/10 кВ «Белая», ПС-Восход 110/10 кВ)**

(наименование объекта)
ПЛАН ГРАНИЦ ОБЪЕКТА

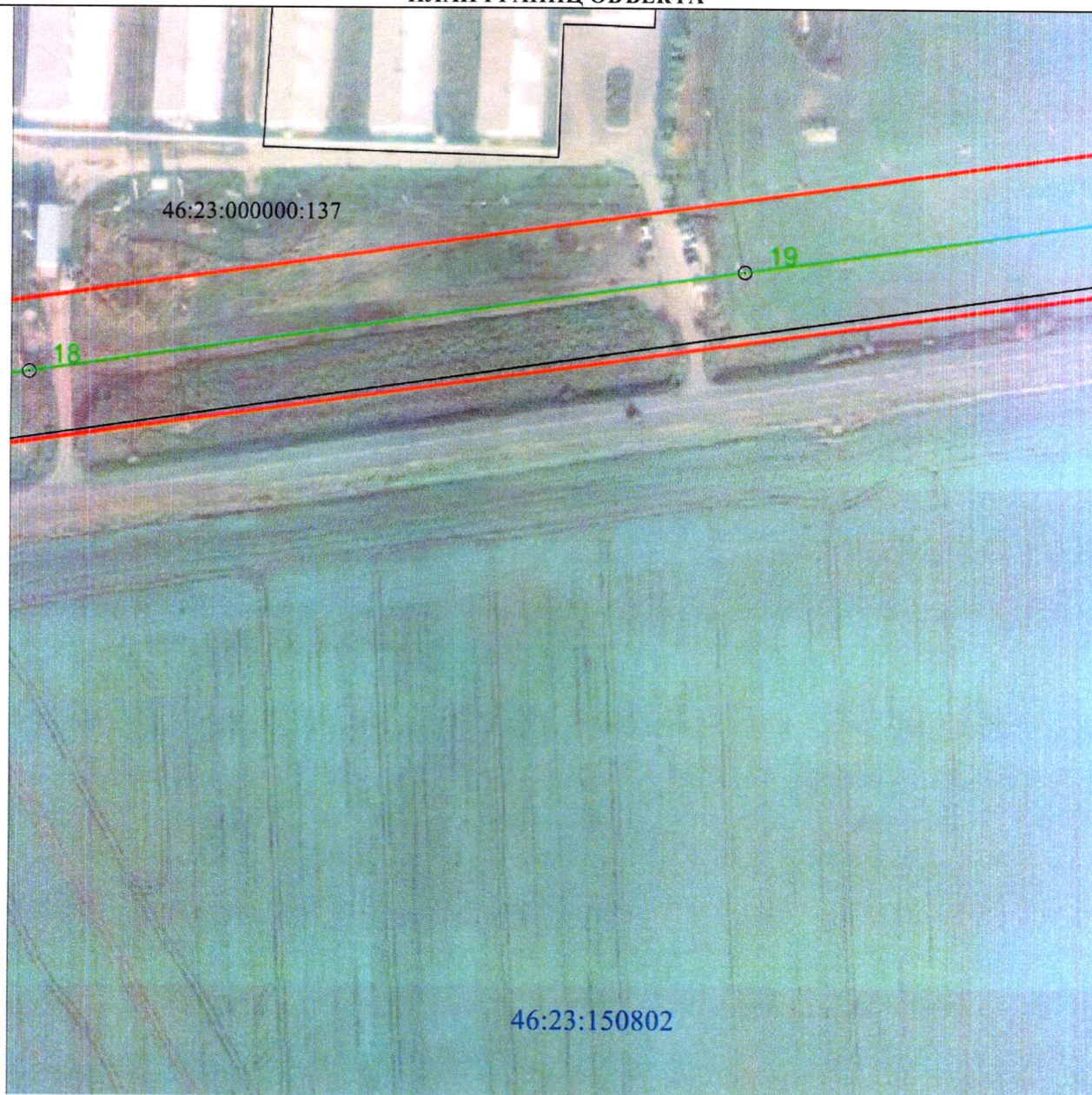


Масштаб 1:2000

Используемые условные знаки и обозначения:






• 1	- характерная точка границы публичного сервитута
	- проектная граница публичного сервитута
 74	- линия электропередачи и опора с её номером
46:23:220701:55	- кадастровый номер земельного участка
	- существующая часть границы земельного участка
46:23:220701	- номер кадастрового квартала
	- граница кадастрового квартала
	- граница муниципального образования

**СХЕМА РАСПОЛОЖЕНИЯ ГРАНИЦ ПУБЛИЧНОГО СЕРВИТУТА
 для использования земельных участков в целях эксплуатации существующего объекта
 электросетевого хозяйства ВЛ-110 кВ Суджа - Белая (с заходом на подстанции ПС
 110/35/10 кВ «Белая», ПС-Восход 110/10 кВ)
 (наименование объекта)
ПЛАН ГРАНИЦ ОБЪЕКТА**




Масштаб 1:2000

Используемые условные знаки и обозначения:

• 1	- характерная точка границы публичного сервитута
	- проектная граница публичного сервитута
	- линия электропередачи и опора с её номером
46:23:220701:55	- кадастровый номер земельного участка
	- существующая часть границы земельного участка
46:23:220701	- номер кадастрового квартала
	- граница кадастрового квартала
	- граница муниципального образования

**СХЕМА РАСПОЛОЖЕНИЯ ГРАНИЦ ПУБЛИЧНОГО СЕРВИТУТА
для использования земельных участков в целях эксплуатации существующего объекта
электросетевого хозяйства ВЛ-110 кВ Суджа - Белая (с заходом на подстанции ПС
110/35/10 кВ «Белая», ПС-Восход 110/10 кВ)**

(наименование объекта)
ПЛАН ГРАНИЦ ОБЪЕКТА



Масштаб 1:2000

Используемые условные знаки и обозначения:






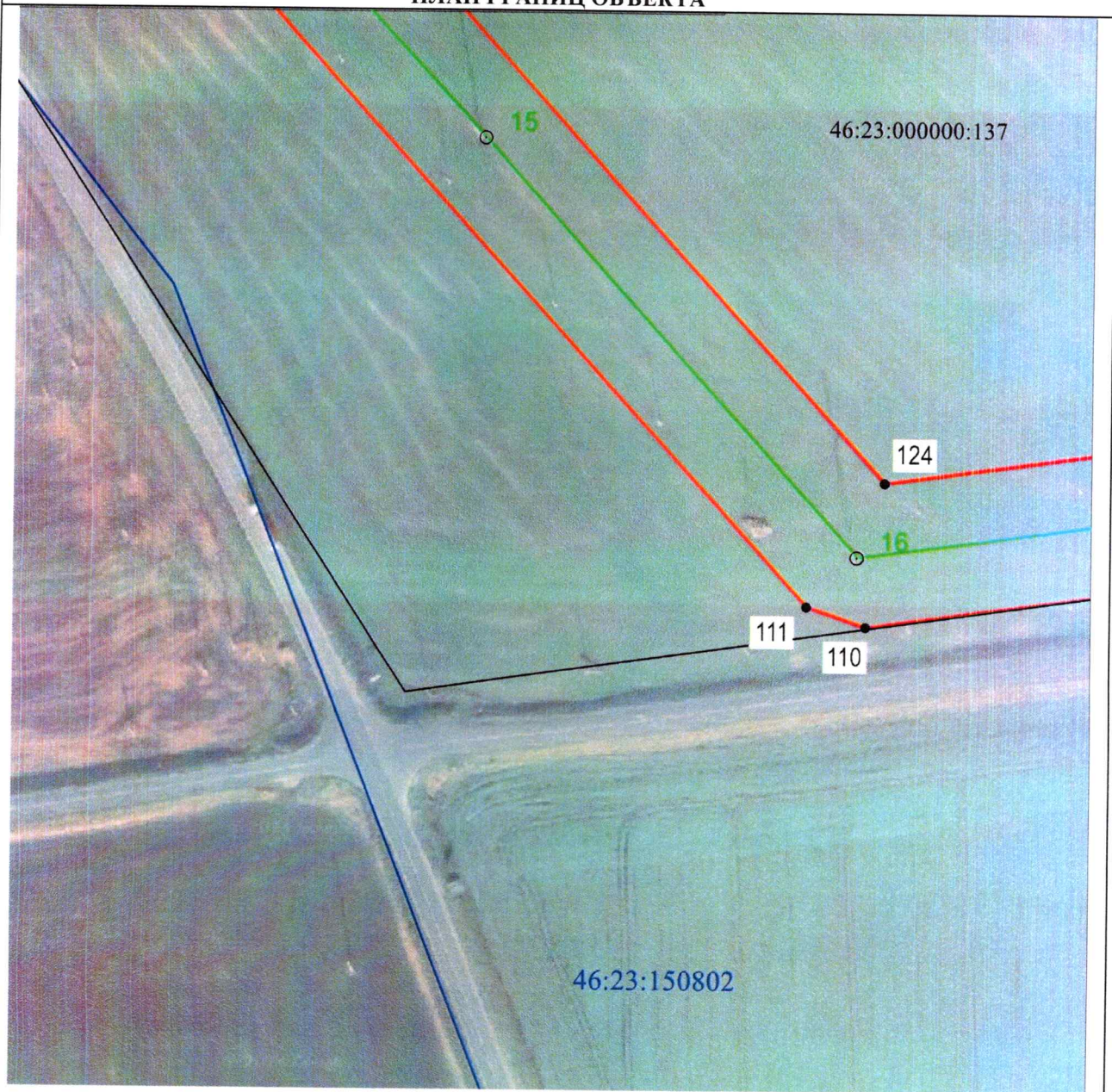
• 1	- характерная точка границы публичного сервитута
	- проектная граница публичного сервитута
 74	- линия электропередачи и опора с её номером
46:23:220701:55	- кадастровый номер земельного участка
	- существующая часть границы земельного участка
46:23:220701	- номер кадастрового квартала
	- граница кадастрового квартала
	- граница муниципального образования

СХЕМА РАСПОЛОЖЕНИЯ ГРАНИЦ ПУБЛИЧНОГО СЕРВИТУТА
для использования земельных участков в целях эксплуатации существующего объекта
электросетевого хозяйства ВЛ-110 кВ Суджа - Белая (с заходом на подстанции ПС
110/35/10 кВ «Белая», ПС-Восход 110/10 кВ)

(наименование объекта)
ПЛАН ГРАНИЦ ОБЪЕКТА

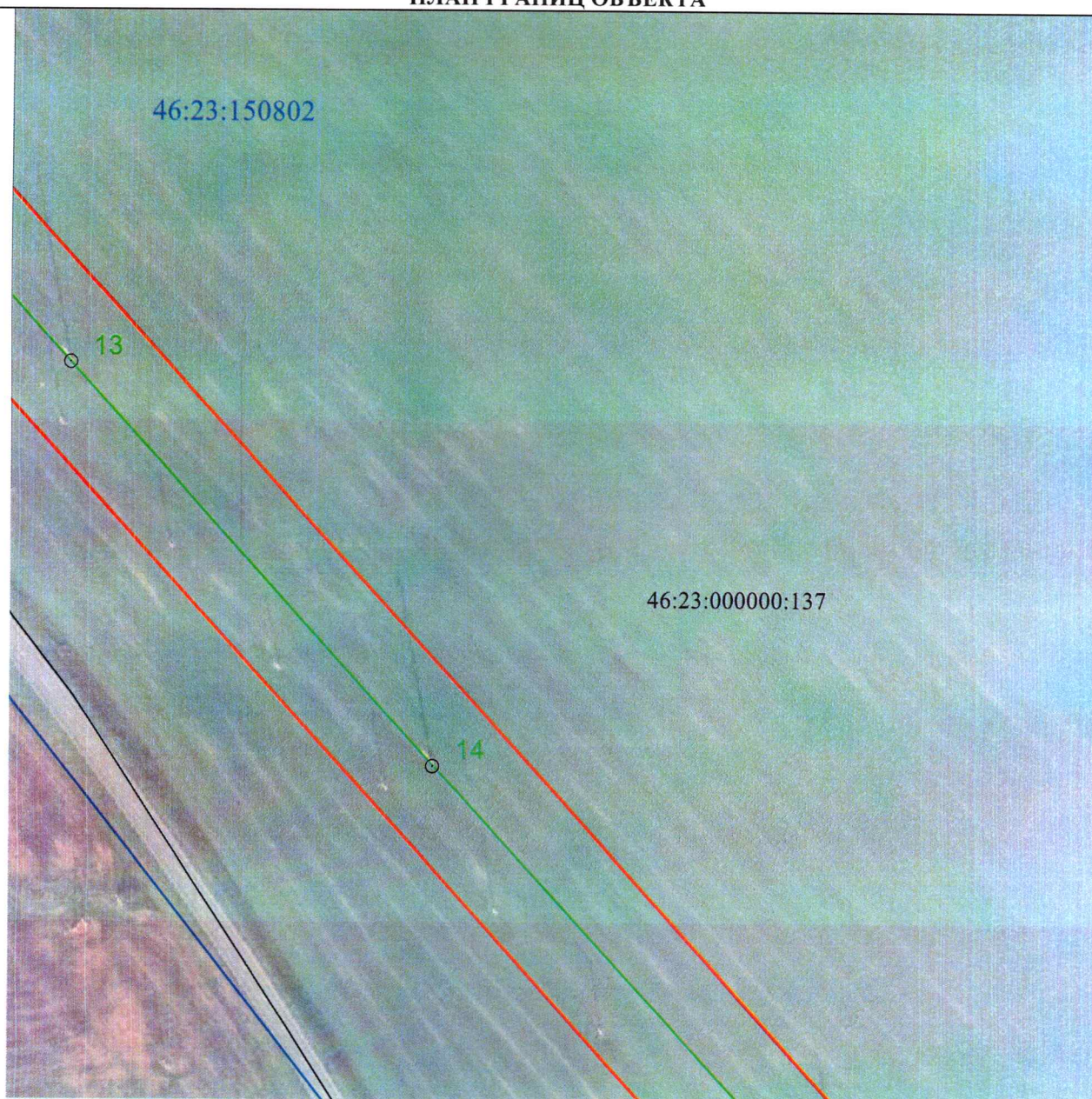


Масштаб 1:2000

Используемые условные знаки и обозначения:

• 1	- характерная точка границы публичного сервитута
—	- проектная граница публичного сервитута
○ 74	- линия электропередачи и опора с её номером
46:23:220701:55	- кадастровый номер земельного участка
—	- существующая часть границы земельного участка
46:23:220701	- номер кадастрового квартала
—	- граница кадастрового квартала
- - - - -	- граница муниципального образования

**СХЕМА РАСПОЛОЖЕНИЯ ГРАНИЦ ПУБЛИЧНОГО СЕРВИТУТА
 ДЛЯ ИСПОЛЬЗОВАНИЯ ЗЕМЕЛЬНЫХ УЧАСТКОВ В ЦЕЛЯХ ЭКСПЛУАТАЦИИ СУЩЕСТВУЮЩЕГО ОБЪЕКТА
 ЭЛЕКТРОСЕТЕВОГО ХОЗЯЙСТВА ВЛ-110 кВ Суджа - Белая (с заходом на подстанции ПС
 110/35/10 кВ «Белая», ПС-Восход 110/10 кВ)
 (наименование объекта)
ПЛАН ГРАНИЦ ОБЪЕКТА**



Масштаб 1:2000

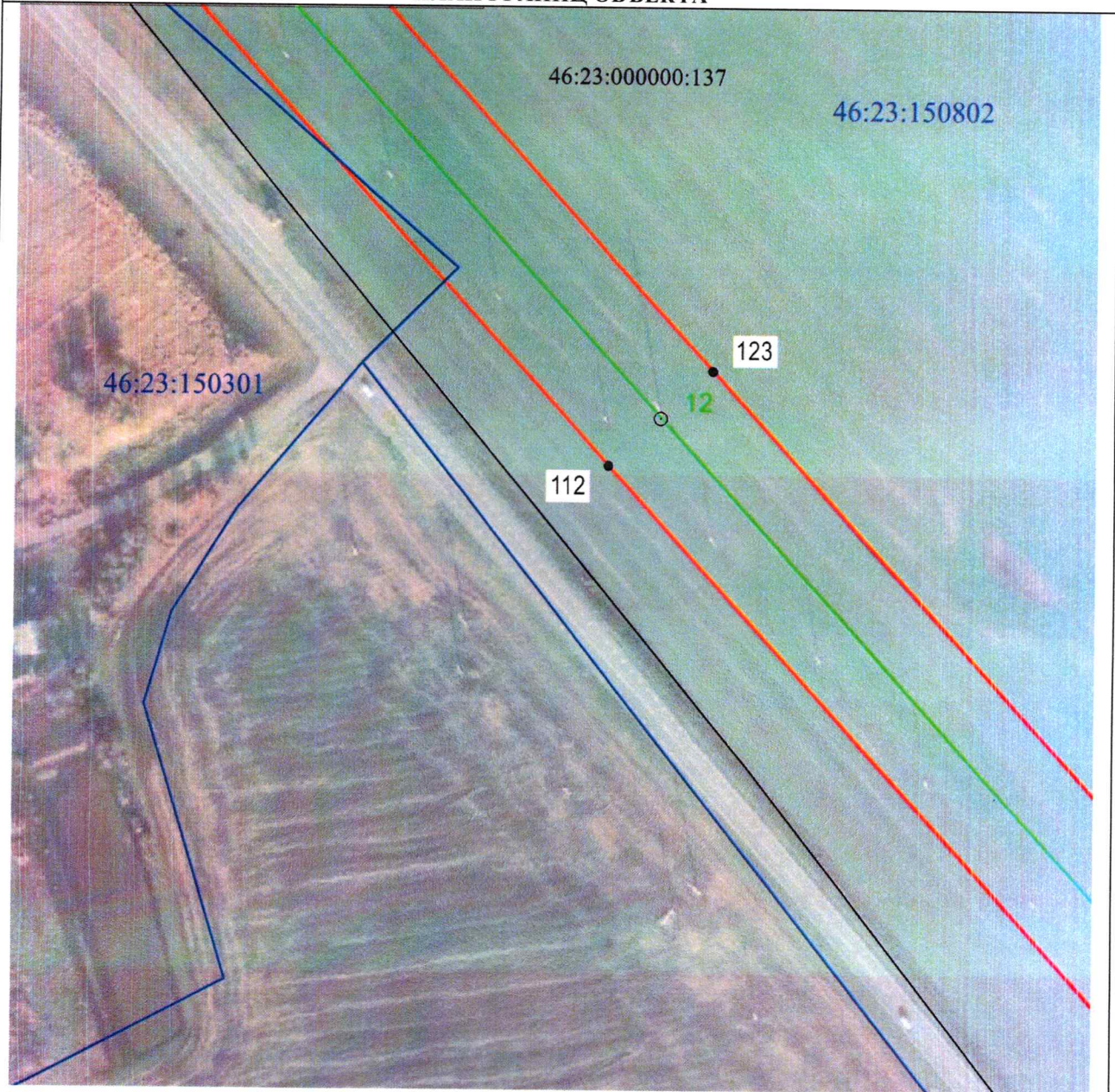
Используемые условные знаки и обозначения:

• 1	- характерная точка границы публичного сервитута
— (red line)	- проектная граница публичного сервитута
— (green line) ○ 74	- линия электропередачи и опора с её номером
46:23:220701:55	- кадастровый номер земельного участка
— (black line)	- существующая часть границы земельного участка
46:23:220701	- номер кадастрового квартала
— (blue line)	- граница кадастрового квартала
- . - . - . (dashed red line)	- граница муниципального образования

**СХЕМА РАСПОЛОЖЕНИЯ ГРАНИЦ ПУБЛИЧНОГО СЕРВИТУТА
для использования земельных участков в целях эксплуатации существующего объекта
электросетевого хозяйства ВЛ-110 кВ Суджа - Белая (с заходом на подстанции ПС
110/35/10 кВ «Белая», ПС-Восход 110/10 кВ)**






(наименование объекта)

ПЛАН ГРАНИЦ ОБЪЕКТА



Масштаб 1:2000

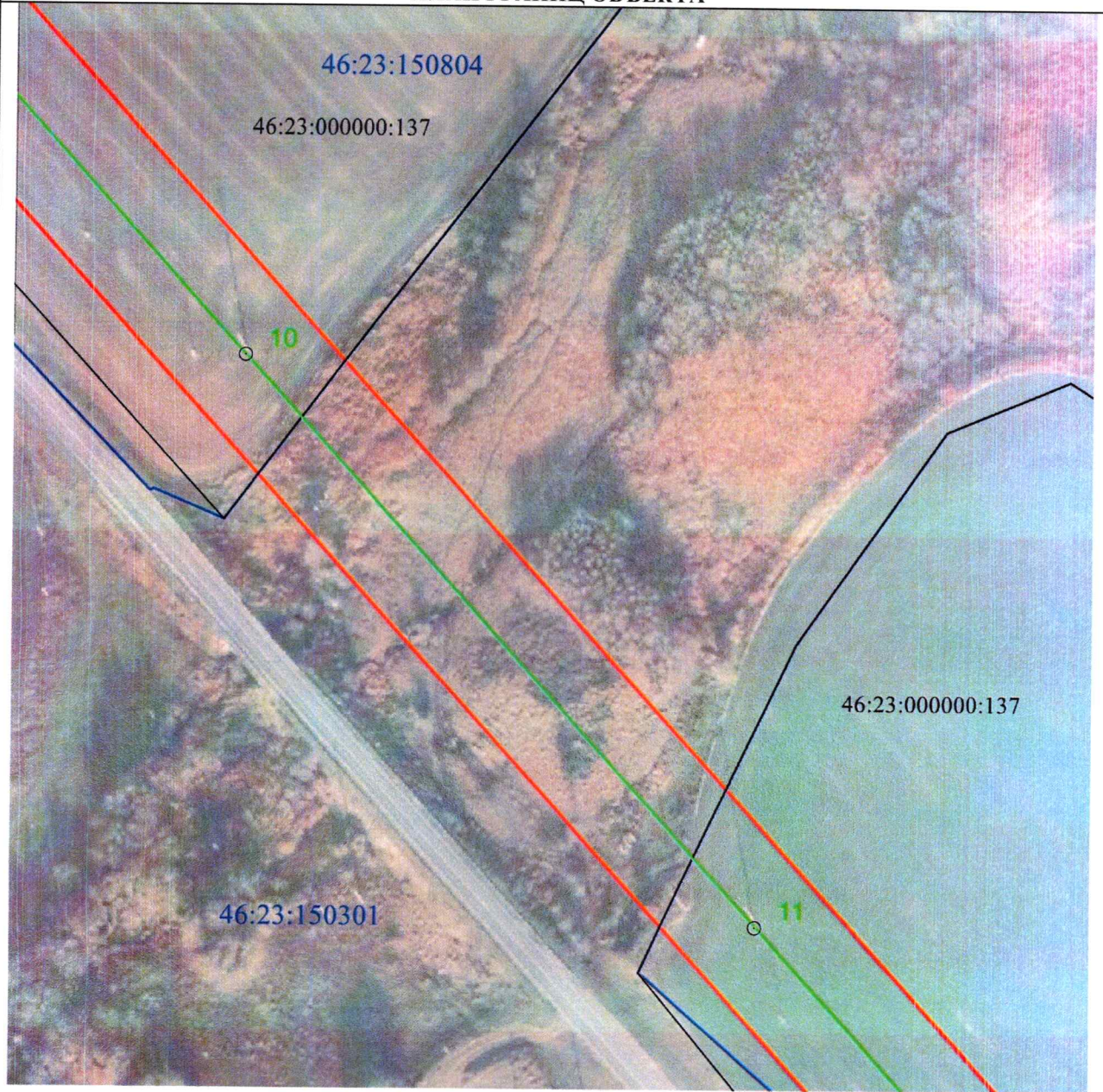
Используемые условные знаки и обозначения:

• 1	- характерная точка границы публичного сервитута
	- проектная граница публичного сервитута
 74	- линия электропередачи и опора с её номером
46:23:220701:55	- кадастровый номер земельного участка
	- существующая часть границы земельного участка
46:23:220701	- номер кадастрового квартала
	- граница кадастрового квартала
	- граница муниципального образования

**СХЕМА РАСПОЛОЖЕНИЯ ГРАНИЦ ПУБЛИЧНОГО СЕРВИТУТА
для использования земельных участков в целях эксплуатации существующего объекта
электросетевого хозяйства ВЛ-110 кВ Суджа - Белая (с заходом на подстанции ПС
110/35/10 кВ «Белая», ПС-Восход 110/10 кВ)**

(наименование объекта)

ПЛАН ГРАНИЦ ОБЪЕКТА



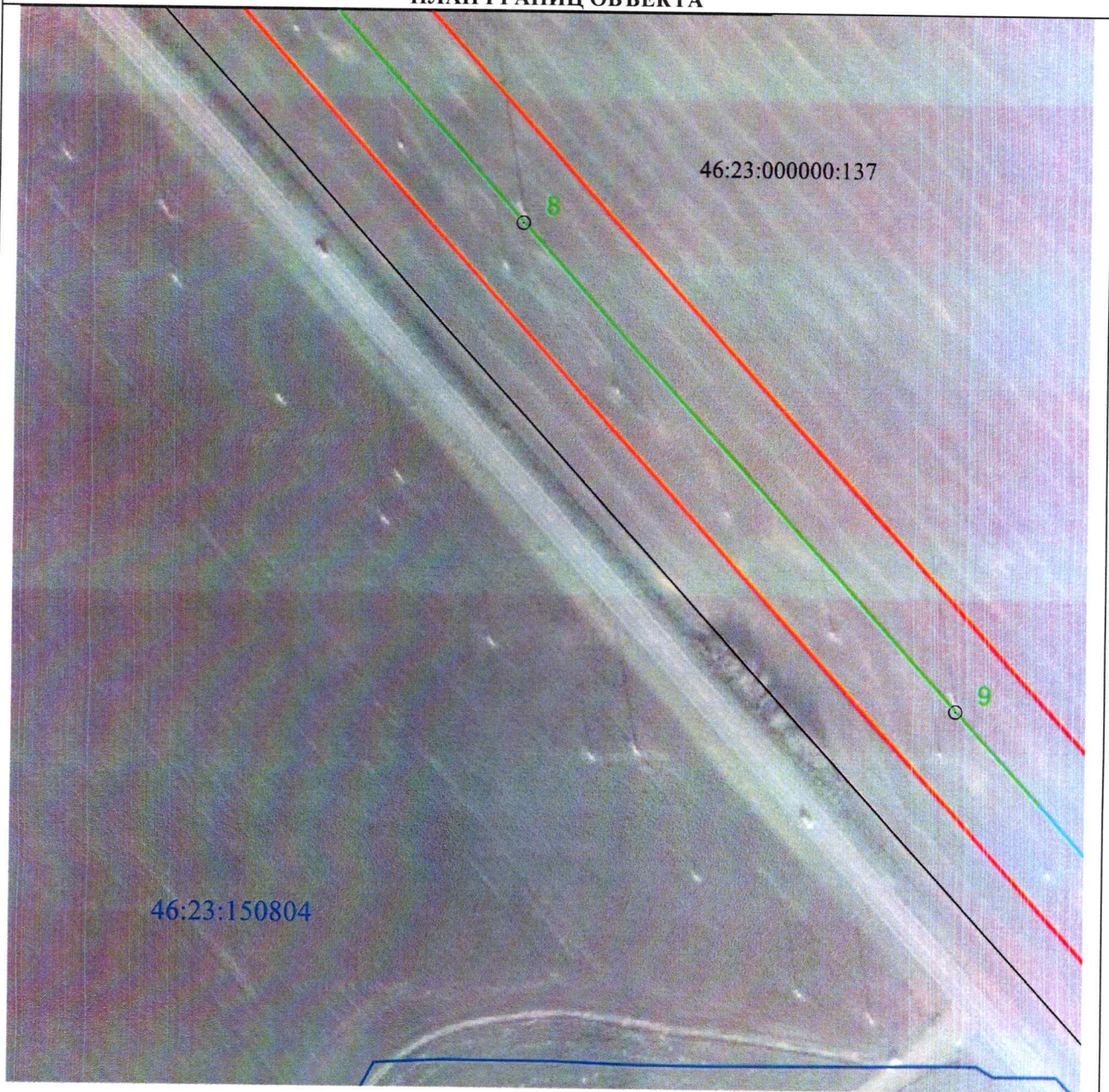
Масштаб 1:2000

Используемые условные знаки и обозначения:

• 1	- характерная точка границы публичного сервитута
— (red line)	- проектная граница публичного сервитута
○ 74	- линия электропередачи и опора с её номером
46:23:220701:55	- кадастровый номер земельного участка
— (black line)	- существующая часть границы земельного участка
46:23:220701	- номер кадастрового квартала
— (blue line)	- граница кадастрового квартала
- - - (red dashed line)	- граница муниципального образования

СХЕМА РАСПОЛОЖЕНИЯ ГРАНИЦ ПУБЛИЧНОГО СЕРВИТУТА
для использования земельных участков в целях эксплуатации существующего объекта
электросетевого хозяйства ВЛ-110 кВ Суджа - Белая (с заходом на подстанции ПС
110/35/10 кВ «Белая», ПС-Восход 110/10 кВ)

(наименование объекта)
ПЛАН ГРАНИЦ ОБЪЕКТА




Масштаб 1:2000

Используемые условные знаки и обозначения:

• 1	- характерная точка границы публичного сервитута
	- проектная граница публичного сервитута
	- линия электропередачи и опора с её номером
46:23:220701:55	- кадастровый номер земельного участка
	- существующая часть границы земельного участка
46:23:220701	- номер кадастрового квартала
	- граница кадастрового квартала
	- граница муниципального образования

**СХЕМА РАСПОЛОЖЕНИЯ ГРАНИЦ ПУБЛИЧНОГО СЕРВИТУТА
для использования земельных участков в целях эксплуатации существующего объекта
электросетевого хозяйства ВЛ-110 кВ Суджа - Белая (с заходом на подстанции ПС
110/35/10 кВ «Белая», ПС-Восход 110/10 кВ)
(наименование объекта)
ПЛАН ГРАНИЦ ОБЪЕКТА**



Масштаб 1:2000

Используемые условные знаки и обозначения:







• 1	- характерная точка границы публичного сервитута
	- проектная граница публичного сервитута
 74	- линия электропередачи и опора с её номером
46:23:220701:55	- кадастровый номер земельного участка
	- существующая часть границы земельного участка
46:23:220701	- номер кадастрового квартала
	- граница кадастрового квартала
	- граница муниципального образования

СХЕМА РАСПОЛОЖЕНИЯ ГРАНИЦ ПУБЛИЧНОГО СЕРВИТУТА
для использования земельных участков в целях эксплуатации существующего объекта
электросетевого хозяйства ВЛ-110 кВ Суджа - Белая (с заходом на подстанции ПС
110/35/10 кВ «Белая», ПС-Восход 110/10 кВ)

(наименование объекта)

ПЛАН ГРАНИЦ ОБЪЕКТА



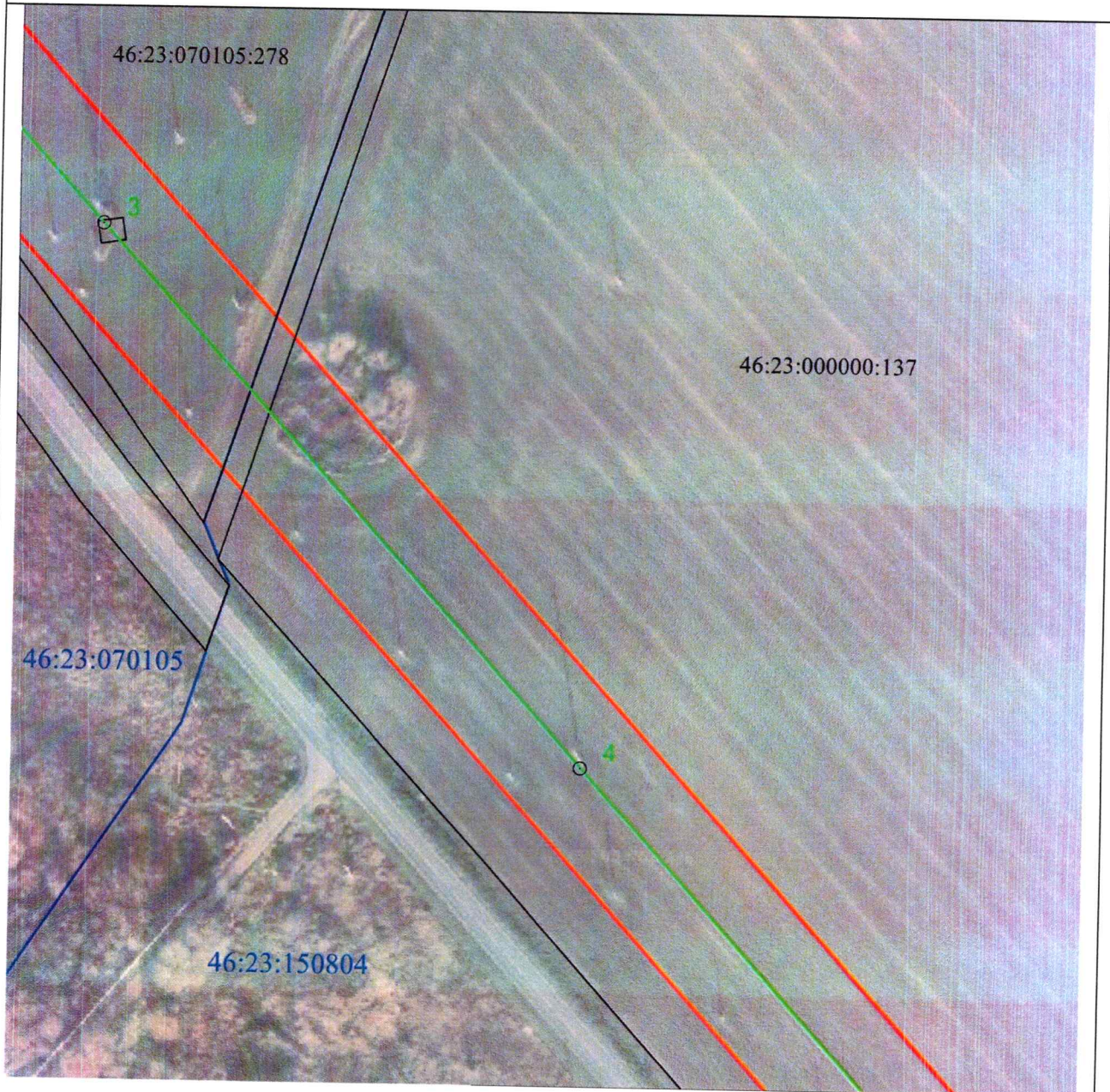
Масштаб 1:2000

Используемые условные знаки и обозначения:

• 1	- характерная точка границы публичного сервитута
— — — — —	- проектная граница публичного сервитута
—○— 74	- линия электропередачи и опора с её номером
46:23:220701:55	- кадастровый номер земельного участка
— — — — —	- существующая часть границы земельного участка
46:23:220701	- номер кадастрового квартала
— — — — —	- граница кадастрового квартала
- - - - -	- граница муниципального образования

СХЕМА РАСПОЛОЖЕНИЯ ГРАНИЦ ПУБЛИЧНОГО СЕРВИТУТА
для использования земельных участков в целях эксплуатации существующего объекта
электросетевого хозяйства ВЛ-110 кВ Суджа - Белая (с заходом на подстанции ПС
110/35/10 кВ «Белая», ПС-Восход 110/10 кВ)

(наименование объекта)
ПЛАН ГРАНИЦ ОБЪЕКТА



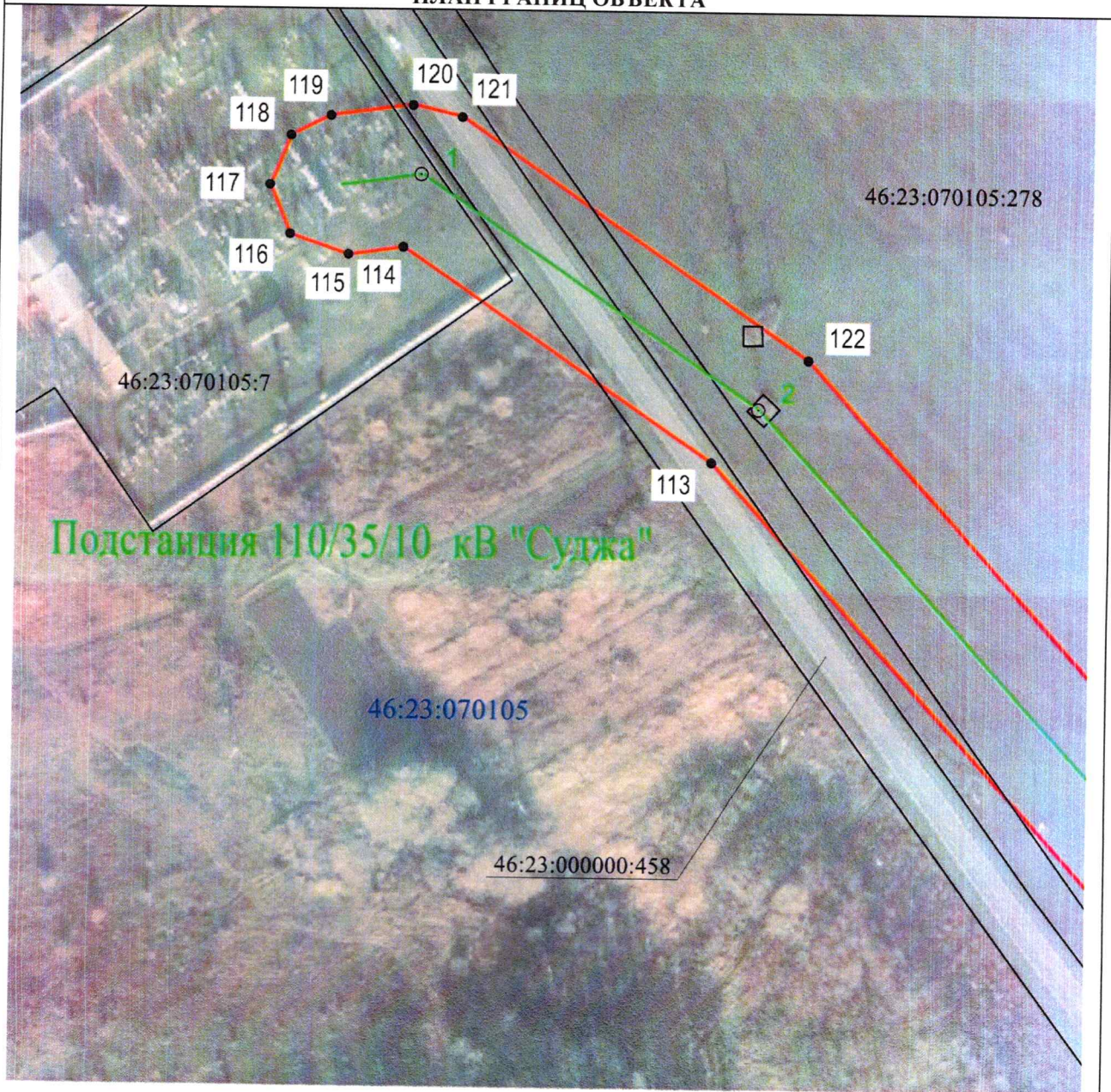
Масштаб 1:2000

Используемые условные знаки и обозначения:

• 1	- характерная точка границы публичного сервитута
— (red line)	- проектная граница публичного сервитута
○ 74	- линия электропередачи и опора с её номером
46:23:220701:55	- кадастровый номер земельного участка
— (black line)	- существующая часть границы земельного участка
46:23:220701	- номер кадастрового квартала
— (blue line)	- граница кадастрового квартала
- - - (red dashed line)	- граница муниципального образования

СХЕМА РАСПОЛОЖЕНИЯ ГРАНИЦ ПУБЛИЧНОГО СЕРВИТУТА
для использования земельных участков в целях эксплуатации существующего объекта
электросетевого хозяйства ВЛ-110 кВ Суджа - Белая (с заходом на подстанции ПС
110/35/10 кВ «Белая», ПС-Восход 110/10 кВ)

(наименование объекта)
ПЛАН ГРАНИЦ ОБЪЕКТА



Масштаб 1:2000

Используемые условные знаки и обозначения:

• 1	- характерная точка границы публичного сервитута
— (red line)	- проектная граница публичного сервитута
— (green line) ○ 74	- линия электропередачи и опора с её номером
46:23:220701:55	- кадастровый номер земельного участка
— (black line)	- существующая часть границы земельного участка
46:23:220701	- номер кадастрового квартала
— (blue line)	- граница кадастрового квартала
- - - (red dashed line)	- граница муниципального образования
Подстанция 35/10 кВ «Поперечное»	- наименование подстанции