



**КОМИТЕТ ПО ОХРАНЕ ОБЪЕКТОВ КУЛЬТУРНОГО НАСЛЕДИЯ
КУРСКОЙ ОБЛАСТИ**

П Р И К А З

от 15.05.2023

№ 05.3-02/389

г. Курск

О включении выявленного объекта культурного наследия «Административный корпус тюрьмы, кон. XIX - нач. XX вв.», входящего в состав выявленного объекта культурного наследия «Ансамбль зданий тюрьмы, кон. XIX - нач. XX вв.», расположенного по адресу: Курская область, Рыльский район, город Рыльск, улица Володарского, дом 136, в единый государственный реестр объектов культурного наследия (памятников истории и культуры) народов Российской Федерации в качестве объекта культурного наследия местного (муниципального) значения «Административный корпус Рыльской тюрьмы» и утверждении границ его территории и режима использования земельного участка в границах территории

В соответствии с Федеральным законом от 25 июня 2002 года № 73-ФЗ «Об объектах культурного наследия (памятниках истории и культуры) народов Российской Федерации», Законом Курской области от 29 декабря 2005 года № 120-ЗКО «Об объектах культурного наследия Курской области», на основании акта государственной историко-культурной экспертизы от 02 июня 2022 года, выполненной аттестованным государственным экспертом Е.М. Федосеевой, ПРИКАЗЫВАЮ:

1. Включить выявленный объект культурного наследия «Административный корпус тюрьмы, кон. XIX - нач. XX вв.», входящий в состав выявленного объекта культурного наследия «Ансамбль зданий тюрьмы, кон. XIX - нач. XX вв.», расположенный по адресу: Курская область, Рыльский район, город Рыльск, улица Володарского, дом 136, в единый государственный реестр объектов культурного наследия (памятников истории и культуры) народов Российской Федерации в качестве объекта культурного наследия местного (муниципального) значения «Административный корпус Рыльской тюрьмы», время создания – нач. XX вв., вид объекта – памятник, расположенного по

адресу: Курская область, Рыльский район, город Рыльск, улица Володарского, дом 136/1 лит. А3.

2. Утвердить прилагаемые границы территории объекта культурного наследия местного (муниципального) значения, указанного в пункте 1 настоящего приказа.

3. Утвердить прилагаемый режим использования земельного участка в границах территории объекта культурного наследия местного (муниципального) значения, указанного в пункте 1 настоящего приказа.

4. Исключить из перечня выявленных объектов культурного наследия, расположенных на территории Курской области, выявленный объект культурного наследия «Административный корпус тюрьмы, кон. XIX - нач. XX вв.», входящий в состав выявленного объекта культурного наследия «Ансамбль зданий тюрьмы, кон. XIX - нач. XX вв.», расположенный по адресу: Курская область, Рыльский район, город Рыльск, улица Володарского, дом 136, числящийся под порядковым номером 1261.

5. Контроль за исполнением настоящего приказа возложить на начальника управления разрешительной документации и учета объектов культурного наследия комитета по охране объектов культурного наследия Курской области А.И. Куткову.

Председатель комитета



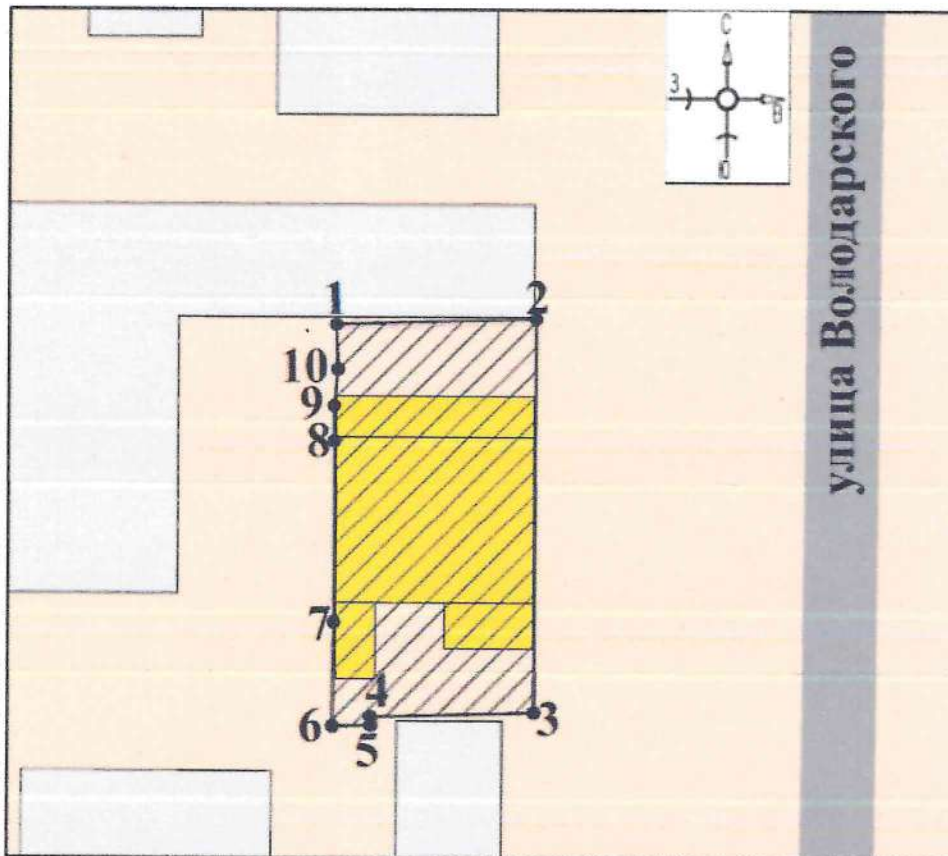
И.А. Мусьял

УТВЕРЖДЕНЫ
приказом комитета по охране объектов
культурного наследия Курской области
от 15.05.2023 № 65.3-02/389

**Границы территории объекта культурного наследия местного
(муниципального) значения «Административный корпус
Рыльской тюрьмы», нач. XX вв., расположенного по адресу:
Курская область, Рыльский район, город Рыльск,
улица Володарского, дом 136/1 лит. А3**




Прохождение границы		Описание прохождения границы
от точки	до точки	
1	2	На восток – 12,20 м;
2	3	На юг – 24,22 м;
3	4	На запад – 9,99 м;
4	5	На юг – 0,50 м;
5	6	На запад – 2,34 м;
6	7	На север – 6,33 м;
7	8	На север – 11,16 м;
8	9	На север – 2,18 м;
9	10	На северо-восток – 2,30 м;
10	1	На север в исходную точку – 2,75 м.

**Карта (схема) границ территории объекта культурного наследия
местного (муниципального) значения «Административный корпус
Рыльской тюрьмы», нач. XX вв., расположенного по адресу:
Курская область, Рыльский район, город Рыльск,
улица Володарского, дом 136/1 лит. А3**



Масштаб 1: 500

Используемые условные знаки и обозначения:

-  - объект культурного наследия местного (муниципального) значения «Административный корпус Рыльской тюрьмы», нач. XX вв.
-  - границы территории объекта культурного наследия
-  - обозначение характерной (поворотной) точки

Приложение к границам территории объекта культурного наследия местного (муниципального) значения «Административный корпус Рыльской тюрьмы», нач. XX вв., расположенного по адресу: Курская область, Рыльский район, город Рыльск, улица Володарского, дом 136/1 лит. А3

Координаты характерных (поворотных) точек границ территории объекта культурного наследия местного (муниципального) значения «Административный корпус Рыльской тюрьмы», нач. XX вв., расположенного по адресу: Курская область, Рыльский район, город Рыльск, улица Володарского, дом 136/1 лит. А3

Сведения о местоположении границ объекта			
Координаты характерных (поворотных) точек в системе координат МСК-46			
Метод определения координат – метод спутниковых геодезических измерений (определений)			
Средняя квадратическая погрешность положения характерной точки (Mt), м = 0,10			
Сведения о характерных точках границ объекта			
Обозначение характерных точек границ	Координаты, м		Описание обозначения точки на местности (при наличии)
	X	Y	
1	402726,25	1194054,73	—
2	402726,33	1194066,93	—
3	402702,12	1194066,37	—
4	402702,05	1194056,38	—
5	402701,55	1194056,38	—
6	402701,54	1194054,04	—
7	402707,87	1194054,25	—
8	402719,03	1194054,48	—
9	402721,21	1194054,51	—
10	402723,50	1194054,77	—
1	402726,25	1194054,73	—

УТВЕРЖДЕН
приказом комитета по охране
объектов культурного наследия
Курской области
от 15.05.2023 № 05.3-02/389

Режим
использования территории объекта культурного наследия местного
(муниципального) значения «Административный корпус
Рыльской тюрьмы», нач. XX вв., расположенного по адресу:
Курская область, Рыльский район, город Рыльск,
улица Володарского, дом 136/1 лит. А3

На территории объекта культурного наследия местного (муниципального) значения «Административный корпус Рыльской тюрьмы», нач. XX вв., расположенного по адресу: Курская область, Рыльский район, город Рыльск, улица Володарского, дом 136/1 лит. А3

разрешается:

проведение работ по сохранению объекта культурного наследия или его отдельных элементов;

ведение хозяйственной деятельности, не противоречащей требованиям обеспечения сохранности объекта культурного наследия и позволяющей обеспечить функционирование объекта культурного наследия в современных условиях;

проведение работ по озеленению и благоустройству территории, направленных на формирование наиболее близкого к историческому восприятию объекта культурного наследия;

прокладка, реконструкция, ремонт подземных инженерных коммуникаций и сооружений, не нарушающих целостность объекта культурного наследия и не создающих угрозы его повреждения, разрушения или уничтожения;

доступность объекта культурного наследия в целях его экспонирования;

реализация мер пожарной и экологической безопасности;

запрещается:

строительство объектов капитального строительства и увеличение объемно-пространственных характеристик существующих объектов капитального строительства;

проведение земляных, строительных, мелиоративных и иных работ, за исключением работ по сохранению объекта культурного наследия или его отдельных элементов, сохранению историко-градостроительной или природной среды объекта культурного наследия;

хозяйственная деятельность, ведущая к повреждению, разрушению, уничтожению объекта культурного наследия, искажению его внешнего облика;

размещение объектов некапитального строительства, за исключением временных, связанных с проведением работ по сохранению объекта культурного наследия;

установка на фасадах, крыше объекта культурного наследия кондиционеров, телеантенн, тарелок спутниковой связи, а также других средств технического обеспечения;

прокладка наземных и надземных инженерных коммуникаций, кроме временных, необходимых для проведения работ по сохранению объекта культурного наследия; размещение инженерных коммуникаций на фасадах объекта культурного наследия;

размещение рекламных конструкций на объекте культурного наследия и его территории;

создание разрушающих вибрационных нагрузок динамическим воздействием на грунты в зоне их взаимодействия с объектом культурного наследия;

искажение характеристик историко-культурного ландшафта, композиционно связанного с объектом культурного наследия;

вырубка деревьев, за исключением санитарных рубок; уничтожение травяного покрова.