

**КОМИТЕТ АРХИТЕКТУРЫ И ГРАДОСТРОИТЕЛЬСТВА
КУРСКОЙ ОБЛАСТИ**

Р Е Ш Е Н И Е

«16» мая 2023 года

№ 01-12/146

г. Курск

**О внесении изменений в Генеральный план
муниципального образования «Полевской сельсовет»
Курского района Курской области**

В соответствии с Градостроительным кодексом Российской Федерации, Законом Курской области от 7 декабря 2021 года № 109-ЗКО «О перераспределении отдельных полномочий между органами местного самоуправления поселений, муниципальных районов Курской области и органами государственной власти Курской области в области градостроительной деятельности», постановлением Администрации Курской области от 02.03.2022 № 180-па «Об утверждении Положения о порядке подготовки и утверждения проектов документов территориального планирования городских и сельских поселений Курской области» комитет архитектуры и градостроительства Курской области РЕШИЛ:

Утвердить прилагаемые изменения, которые вносятся в Генеральный план муниципального образования «Полевской сельсовет» Курского района Курской области, утвержденный решением Собрании депутатов Полевского сельсовета Курского района Курской области от 27 декабря 2013 года № 170-1-45 (в редакции решений Собрании депутатов Полевского сельсовета Курского района Курской области от 21 февраля 2017 года № 78-2-23, от 30 января 2018 года № 117-2-33, от 18 декабря 2018 года № 156-2-44, от 29 января 2019 года № 159-2-45, от 24 декабря 2019 года № 205-2-60).

Председатель комитета,
главный архитектор Курской области

С.Г. Чернов

УТВЕРЖДЕНЫ
решением комитета архитектуры и
градостроительства Курской области
от «16» мая 2023 года № 01-12/146

ИЗМЕНЕНИЯ,
которые вносятся в Генеральный план муниципального образования
«Полевской сельсовет» Курского района Курской области,
утвержденный решением Собрания депутатов Полевского сельсовета
от 27 декабря 2013 года № 170-1-45

1. В Томе 1 «Положение о территориальном планировании»:
1) раздел «Состав проекта» изложить в следующей редакции:
«СОСТАВ МАТЕРИАЛОВ

№ п/п	Наименование	Материал использования	Количество экземпляров	Примечание
1.	Пояснительная записка. Том I	Текстовая часть	1	
2.	Пояснительная записка. Том II	Текстовая часть	1	
3.	Пояснительная записка. Том III	Текстовая часть	1	
4.	Графические материалы в составе:			
4.1.	Карта функциональных зон	Бумага компьютерная графика	1	
4.2.	Карта объектов транспортной и инженерной инфраструктур	Бумага компьютерная графика	1	
4.3.	Карта границ населенных пунктов, входящих в состав муниципального образования	Бумага компьютерная графика	1	
4.4.	Карта планируемого размещения объектов местного значения	Бумага компьютерная графика	1	
4.5.	Карта современного использования территории	Бумага компьютерная графика	1	
4.6.	Карта анализа комплексного развития территории и размещения объектов местного значения с учетом ограничений использования территории	Бумага компьютерная графика	1	
4.7.	Карта территорий, подверженных риску возникновения чрезвычайных ситуаций природного и техногенного характера	Бумага компьютерная графика	1	

»;

- 2) раздел «Введение» изложить в следующей редакции:

«ВВЕДЕНИЕ

Генеральный план муниципального образования «Полевской сельсовет» Курского района Курской области (далее – Генеральный план) разработан в соответствии с Градостроительным кодексом Российской Федерации, приказом Министерства экономического развития Российской Федерации от 9 января 2018 г. № 10 «Об утверждении Требований к описанию и отображению в документах территориального планирования объектов федерального значения, объектов регионального значения, объектов местного значения и о признании утратившим силу приказа Минэкономразвития России от 7 декабря 2016 г. № 793», СП 42.13330.2016 «СНиП 2.07.01-89* Градостроительство. Планировка и застройка городских и сельских поселений» и предусматривает изменение функционального зонирования территории, необходимого для реализации инвестиционных проектов, развития среднего и малого предпринимательства.

Генеральный план разработан на расчетный срок – до 2038 года.

При разработке Генерального плана учтены ограничения использования территорий, установленные в соответствии с законодательством Российской Федерации, сведения о которых внесены в Единый государственный реестр недвижимости.

Генеральный план позволит реализовать основные цели развития муниципального образования «Полевской сельсовет» Курского района Курской области, которыми являются:

обеспечение устойчивого развития муниципального образования «Полевской сельсовет» Курского района Курской области;

развитие инженерной, транспортной и социальной инфраструктур на территории муниципального образования «Полевской сельсовет» Курского района Курской области;

сохранение и регенерация исторического и культурного наследия.

Генеральный план выполнен в виде компьютерной геоинформационной системы и с технической точки зрения представляет собой компьютерную систему открытого типа, позволяющую расширять массивы информации по различным тематическим направлениям. Материалы Генерального плана представляют собой комплект, состоящий из диска с его электронным видом и на бумажном носителе.

Состав проектных материалов

В соответствии с Градостроительным кодексом Российской Федерации Генеральный план включает в себя следующие материалы:

Том 1 «Положение о территориальном планировании»:

1. Цели и задачи территориального планирования муниципального образования «Полевской сельсовет» Курского района Курской области.

2. Обоснование вариантов решения задач территориального планирования муниципального образования «Полевской сельсовет» Курского района Курской области.

3. Мероприятия по территориальному планированию.

Материалы положения о территориальном планировании в виде карт:

Карта функциональных зон;

Карта объектов транспортной и инженерной инфраструктур;

Карта границ населенных пунктов, входящих в состав муниципального образования;

Карта планируемого размещения объектов местного значения.

Том 2 «Материалы по обоснованию Генерального плана»:

1. Общие сведения о муниципальном образовании.

2. Обоснование выбранного варианта размещения объектов местного значения на основе анализа использования территорий муниципального образования.

3. Оценка возможного влияния планируемых для размещения объектов местного значения на комплексное развитие территории.

4. Мероприятия, утвержденные документом территориального планирования Курской области.

5. Перечень земельных участков, которые включаются в границы населенных пунктов и предложения по изменению границ муниципального образования и баланса земель в пределах перспективной границы муниципального образования.

Материалы по обоснованию Генерального плана в виде карт:

Карта современного использования территории;

Карта использования территории с отображением зон с особыми условиями использования территорий.

Том 3 «Перечень и характеристика основных факторов риска возникновения чрезвычайных ситуаций природного и техногенного характера»:

Перечень основных факторов риска возникновения чрезвычайных ситуаций природного и техногенного характера.

Карта территорий, подверженных риску возникновения чрезвычайных ситуаций природного и техногенного характера.»;

3) в разделе 1 «Цели и задачи территориального планирования Полевского сельсовета»:

а) наименование раздела изложить в следующей редакции «1. Цели и задачи территориального планирования муниципального образования «Полевской сельсовет» Курского района Курской области»;

б) в абзаце первом аббревиатуру «РФ» заменить словами «Российской Федерации»;

в) в абзаце третьем цифры «19520,0» заменить цифрами «21048,16»;

г) в абзаце пятом слова «Законом Курской области № 48-ЗКО «О муниципальных образованиях Курской области» от 21 октября 2004 года и

Законом Курской области от 26 апреля 2010 года № 26-ЗКО» заменить словами «Законом Курской области от 1 декабря 2004 года № 60-ЗКО «О границах муниципальных образований Курской области» и Законом Курской области от 26 апреля 2010 года № 26-ЗКО «О преобразовании некоторых муниципальных образований и внесении изменений в отдельные законодательные акты Курской области»;

д) после таблицы «Сведения о населении муниципального образования (по населенным пунктам)»:

в абзаце втором слова «настоящего проекта» заменить словами «Генерального плана»;

в абзаце третьем:

слова «проектных работ» заменить словом «работ»;

слова «проекта генерального плана» заменить словами «Генерального плана»;

в абзаце шестнадцатом слова «Федеральной программы «Доступное жилье»» заменить словами «Государственной программы Российской Федерации «Обеспечение доступным и комфортным жильем и коммунальными услугами граждан Российской Федерации», утвержденной постановлением Правительства Российской Федерации от 30 декабря 2017 г. № 1710»;

в абзаце двадцать шестом аббревиатуру «ЧС» заменить словами «чрезвычайных ситуаций (далее – ЧС)»;

абзац тридцатый изложить в следующей редакции:

«Важной обосновывающей Картой в составе Генерального плана является Карта функциональных зон, которая разрабатывается с учетом сложившейся хозяйственной специализации территории, задач комплексного использования природно-ресурсного потенциала и сохранения окружающей среды.»;

в абзаце тридцать втором аббревиатуру «РФ» заменить словами «Российской Федерации»;

е) после таблицы «Задачи пространственного развития территории Полевского сельсовета в соответствии с функциональным назначением территориальных зон»:

в абзаце первом слова «в проекте Генерального плана» заменить словами «в Генеральном плане»;

в абзаце втором слово «Проект» заменить словами «Генеральный план»;

4) в разделе 2 «Обоснование вариантов решения задач территориального планирования сельсовета»:

а) в наименовании раздела слово «сельсовета» заменить словами «муниципального образования «Полевской сельсовет» Курского района Курской области»;

б) в абзаце первом слова «Миссия Полевского сельсовета» заменить словами «Задача Генерального плана»;

в) в сноске 3 слово «Проекта» исключить;

г) абзацы третий и четвертый исключить;

д) в абзаце девятом после рисунка «Положение муниципального образования «Полевской сельсовет» в системе расселения Курского района» подраздела «муниципального образования «Полевской сельсовет» в системе расселения Курского района» подраздела 2.1 «Существующая и проектная планировочная организация территории» слово «Проектом» заменить словами «Генеральным планом»;

д) в подразделе 2.2 «Планируемое функциональное зонирование»:

в абзаце первом:

слова «Схема современного использования территории Полевского сельсовета» заменить словами «Карта современного использования территории»;

слова «Инструкцией о порядке разработки, согласования, экспертизы и утверждения градостроительной документации от 29.10.2002 № 150 (СНиП 11-04-2003г.)» исключить;

абзацы четвертый - девятый исключить:

в абзаце десятом слова ««Схеме современного использования»» заменить словами «на Карте функциональных зон»;

е) в подразделе 2.3 «Демографический прогноз»:

после рисунка «Динамика численности населения Курского района и Курской области»:

в абзаце десятом слова « P_{2024} » заменить словами « P_{2020} »;

в абзаце одиннадцатом слова « P_{2044} » заменить словами « P_{2038} »;

в абзаце двенадцатом слово «проекта» заменить словами «Генерального плана»;

в абзаце четырнадцатом слова « P_{2024} » заменить словами « P_{2020} »;

в абзаце пятнадцатом слова « P_{2044} » заменить словами « P_{2038} »;

в абзаце шестнадцатом слово «проекта» заменить словами «Генерального плана»;

в абзаце двадцать третьем слова «проектом генерального плана» заменить словами «Генеральным планом»;

5) в разделе 3 «Мероприятия по территориальному планированию»:

а) абзацы третий - пятый изложить в следующей редакции:

«Генеральный план разрабатывается на следующие периоды:

первая очередь – до 2020 года;

расчетный срок – до 2038 года.»;

б) в подразделе 3.1 «Мероприятия по развитию и преобразованию пространственно-планировочной структуры»:

в подразделе 3.1.1 «Архитектурно-планировочные решения»:

в абзаце четвертом слова «СП 42.13330-2011 «Градостроительство. Планировка и застройка городских и сельских поселений», представленное ниже:» заменить словами «СП 42.13330.2016 «СНиП 2.07.01-89* Градостроительство. Планировка и застройка городских и сельских поселений»;

таблицу «Нормативное соотношение территорий различного функционального назначения в составе комплексной застройки» исключить;

в) в подразделе 3.2 «Мероприятия по развитию социально-экономической сферы»:

в подразделе 3.2.1 «Развитие экономической сферы»:

в абзаце пятом слова «в СТП Курского района» заменить словами «в Схеме территориального планирования Курского района Курской области»;

подраздел «Условия застройки площадей залегания полезных ископаемых» исключить;

в абзаце втором подраздела 3.2.2 «Жилищное строительство» цифры «2024», «2044» заменить соответственно цифрами «2020», «2038»;

в подразделе 3.2.3 «Система культурно-бытового и социального обслуживания»:

абзац третий изложить в следующей редакции:

«проведение ремонта зданий МКУК «Колодненский ЦДК», Полевской сельский клуб, Верхне-Гуторовский дом досуга – филиал МКУК «Колодненский ЦДК», Барышниковский дом досуга – филиал МКУК «Колодненский ЦДК»»;

г) в абзаце первом подраздела 3.3 «Мероприятия по совершенствованию транспортной инфраструктуры» слова «ГОСТ Р52289-2004» заменить словами «ГОСТ Р 52289-2019 «Технические средства организации дорожного движения. Правила применения дорожных знаков, разметки, светофоров, дорожных ограждений и направляющих устройств»;

д) в подразделе 3.6 «Мероприятия по санитарной очистке территории»:

в подразделе 3.6.1 «Система сбора и вывоз ТБО»:

в наименовании подраздела аббревиатуру «ТБО» заменить словами «твердых коммунальных отходов»;

в абзаце третьем аббревиатуру «ТБО» заменить словами «твердых коммунальных отходов (далее – ТКО)»;

в подразделе 3.6.2 «Содержание мест захоронения и предоставление ритуальных услуг населению»:

абзац четвертый изложить в следующей редакции:

«обеспечить на существующем полигоне ТКО АО «Спецавтобаза по

уборке г. Курска» свободную площадь, равную 0,72 га, при этом запрещается размещение отходов на объектах, не внесенных в государственный реестр объектов размещения отходов в соответствии с требованиями Федерального закона от 24 июня 1998 года № 89-ФЗ «Об отходах производства и потребления»»;

в абзаце пятом аббревиатуру «КОС» заменить словами «канализационно-очистных сооружений»;

в подразделе 3.6.3 «Мероприятия по охране окружающей среды»:

в абзаце первом аббревиатуру «РФ» заменить словами «Российской Федерации»;

подраздел «Водные объекты общего пользования» исключить;

подраздел «Водоохранные зоны и прибрежные защитные полосы» исключить;

подраздел «Зоны экологического бедствия, зоны чрезвычайных ситуаций на водных объектах, предотвращение негативного воздействия вод и ликвидация его последствий» исключить;

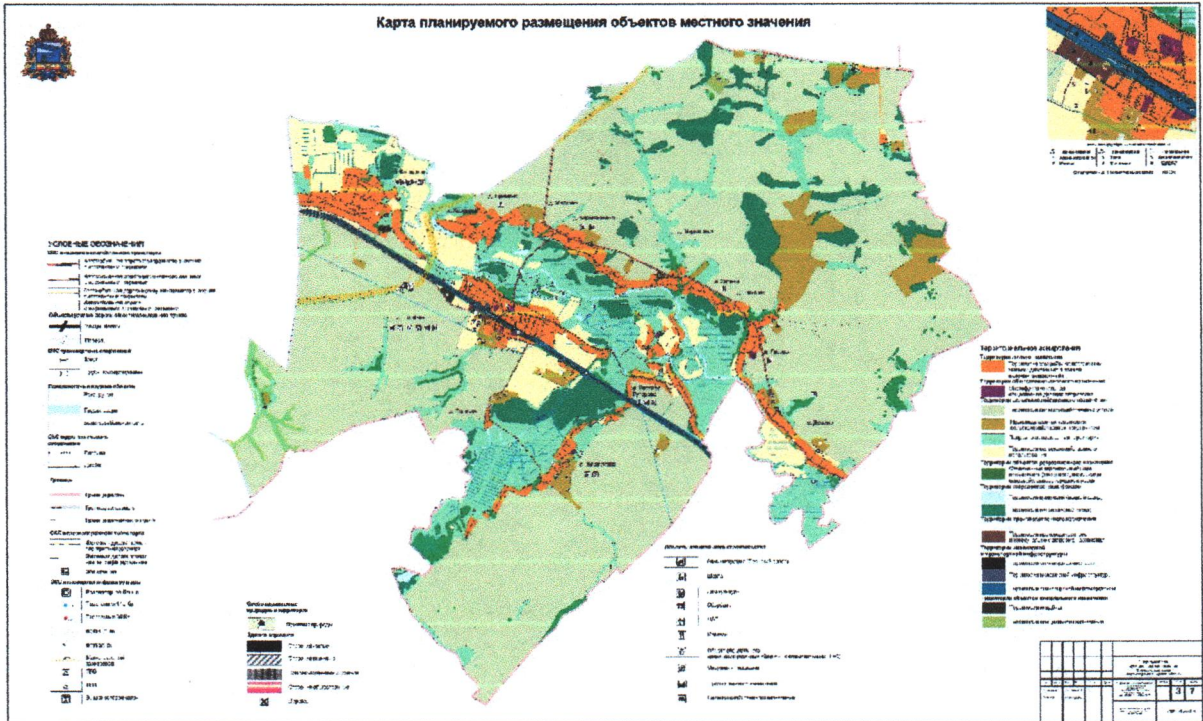
е) подраздел 3.7 «Мероприятия по охране объектов культурного наследия» исключить;

ж) подраздел 3.8 «Мероприятия по снижению основных факторов риска возникновения чрезвычайных ситуаций природного и техногенного характера» исключить;

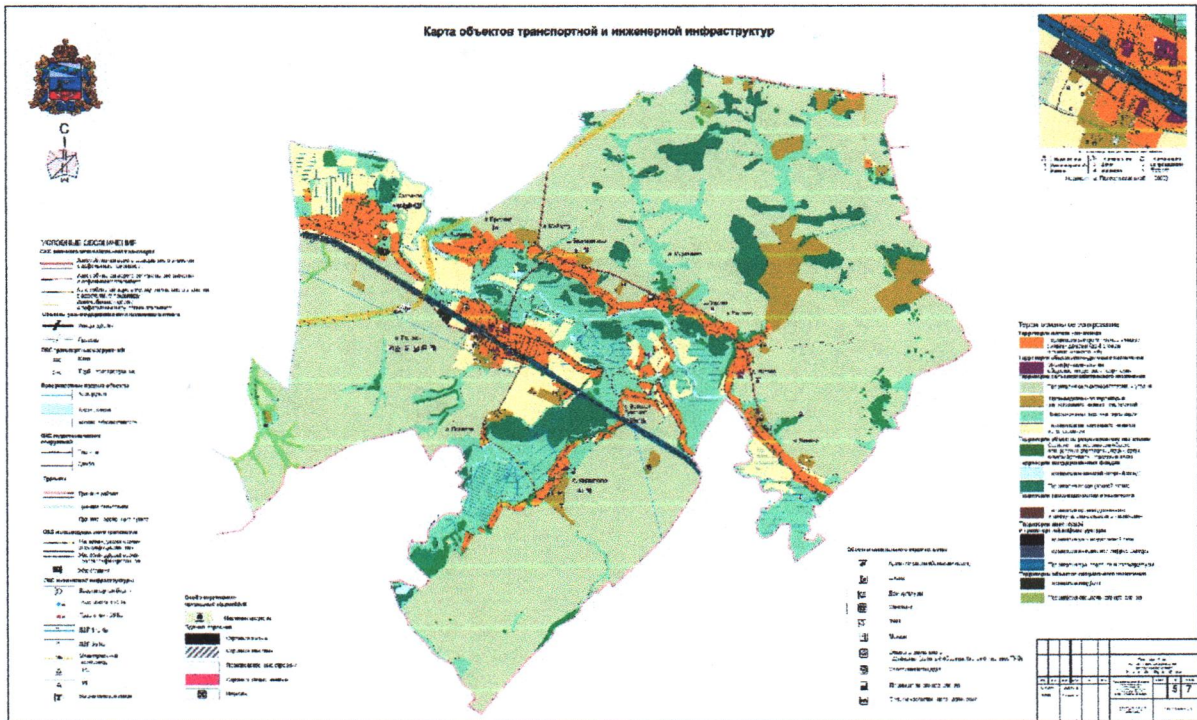
б) в абзаце шестом раздела «Заключение» слова «Градостроительным кодексом РФ и законом Курской области от 31.10.2006 г. № 76-ЗКО «О градостроительной деятельности в Курской области» (с изменениями на 13 марта 2012 года)» заменить словами «Градостроительным кодексом Российской Федерации и Законом Курской области от 31 октября 2006 года № 76-ЗКО «О градостроительной деятельности в Курской области»;

7) дополнить Картой функциональных зон, Картой границ населенных пунктов, входящих в состав муниципального образования, Картой планируемого размещения объектов местного значения, Картой объектов транспортной и инженерной инфраструктур следующего содержания:

Карта планируемого размещения объектов местного значения



Карта объектов транспортной и инженерной инфраструктур



8) Схему транспортной, инженерной инфраструктур и инженерного благоустройства территории муниципального образования признать утратившей силу.

2. В Томе 2 «Материалы по обоснованию Генерального плана»:

1) раздел «Введение» изложить в следующей редакции:

«ВВЕДЕНИЕ»

Генеральный план муниципального образования «Полевской сельсовет» Курского района Курской области (далее – Генеральный план) разработан в соответствии с Градостроительным кодексом Российской Федерации, приказом Министерства экономического развития Российской Федерации от 9 января 2018 г. № 10 «Об утверждении Требований к описанию и отображению в документах территориального планирования объектов федерального значения, объектов регионального значения, объектов местного значения и о признании утратившим силу приказа Минэкономразвития России от 7 декабря 2016 г. № 793», СП 42.13330.2016 «СНиП 2.07.01-89* Градостроительство. Планировка и застройка городских и сельских поселений» и предусматривает изменение функционального зонирования территории, необходимого для реализации инвестиционных проектов, развития среднего и малого предпринимательства.

Генеральный план разработан на расчетный срок – до 2038 года.

При разработке Генерального плана учтены:

документы территориального планирования регионального и федерального уровня, муниципальные программы муниципального образования «Полевской сельсовет» Курского района Курской области;

результаты мониторинга современного использования земельных участков на территории муниципального образования «Полевской сельсовет» Курского района Курской области;

документация по планировке территории;

статистические данные;

ограничения использования территорий, установленные в соответствии с законодательством Российской Федерации, сведения о которых внесены в Единый государственный реестр недвижимости.

Генеральный план позволит реализовать основные цели развития муниципального образования «Полевской сельсовет» Курского района Курской области, которыми являются:

обеспечение устойчивого развития муниципального образования «Полевской сельсовет» Курского района Курской области;

развитие инженерной, транспортной и социальной инфраструктур на территории муниципального образования «Полевской сельсовет» Курского района Курской области;

сохранение и регенерация исторического и культурного наследия.

Генеральный план выполнен в виде компьютерной геоинформационной системы и с технической точки зрения представляет собой компьютерную систему открытого типа, позволяющую расширять массивы информации по различным тематическим направлениям. Материалы Генерального плана представляют собой комплект, состоящий из диска с его электронным видом и на бумажном носителе.

Состав проектных материалов

В соответствии с Градостроительным кодексом Российской Федерации Генеральный план включает в себя следующие материалы:

Том 1 «Положение о территориальном планировании»:

1. Цели и задачи территориального планирования муниципального образования «Полевской сельсовет» Курского района Курской области.
2. Обоснование вариантов решения задач территориального планирования муниципального образования «Полевской сельсовет» Курского района Курской области.
3. Мероприятия по территориальному планированию.

Материалы положения о территориальном планировании в виде карт:

- Карта функциональных зон;
- Карта объектов транспортной и инженерной инфраструктур;
- Карта границ населенных пунктов, входящих в состав муниципального образования;
- Карта планируемого размещения объектов местного значения.

Том 2 «Материалы по обоснованию Генерального плана»:

1. Общие сведения о муниципальном образовании.
2. Обоснование выбранного варианта размещения объектов местного значения на основе анализа использования территорий муниципального образования.
3. Оценка возможного влияния планируемых для размещения объектов местного значения на комплексное развитие территории.
4. Мероприятия, утвержденные документом территориального планирования Курской области.
5. Перечень земельных участков, которые включаются в границы населенных пунктов и предложения по изменению границ муниципального образования и баланса земель в пределах перспективной границы муниципального образования.

Материалы по обоснованию Генерального плана в виде карт:

- Карта современного использования территории;
- Карта использования территории с отображением зон с особыми условиями использования территорий.

Том 3 «Перечень и характеристика основных факторов риска возникновения чрезвычайных ситуаций природного и техногенного характера»:

Перечень основных факторов риска возникновения чрезвычайных ситуаций природного и техногенного характера.

Карта территорий, подверженных риску возникновения чрезвычайных ситуаций природного и техногенного характера.»;

2) в разделе 1 «Общие сведения о муниципальном образовании»:

а) в подразделе 1.1 «Общие сведения о муниципальном образовании»:
в абзаце первом цифры «10000,0» заменить цифрами «21048,16»;

в абзаце втором слова «Законом Курской области № 48-ЗКО «О муниципальных образованиях Курской области» от 21 октября 2004 года и Законом Курской области от 26 апреля 2010 года № 26-ЗКО» заменить словами «Законом Курской области от 1 декабря 2004 года № 60-ЗКО «О границах муниципальных образований Курской области» и Законом Курской области от 26 апреля 2010 года № 26-ЗКО «О преобразовании некоторых муниципальных образований и внесении изменений в отдельные законодательные акты Курской области»;

в абзаце третьем:

слова «схема и описание границ Полевского сельсовета» заменить словами «Карта границ населенных пунктов, входящих в состав муниципального образования»;

слова «ФЗ-131 «Об общих принципах организации местного самоуправления в Российской Федерации»» заменить словами «Федерального закона от 6 октября 2003 года № 131-ФЗ «Об общих принципах организации местного самоуправления в Российской Федерации»;

б) в абзаце втором подраздела 1.2 «Административное устройство муниципального образования. Границы муниципального образования» слова «195,2 км² (11,77 % территории Курского района)» заменить словами «21048,16 га»;

в) в подразделе 1.3 «Природные условия и ресурсы»:

в абзаце седьмом подраздела «Гидрогеологические условия» слова «ГОСТа Р 51232-98 «Вода питьевая»» заменить словами «ГОСТ Р 51232-98 «Вода питьевая. Общие требования к организации и методам контроля качества»;

подраздел «Условия застройки площадей залегания полезных ископаемых» изложить в следующей редакции:

«Условия застройки площадей залегания полезных ископаемых

В соответствии со статьей 25 Закона Российской Федерации от 21 февраля 1992 года № 2395-1 «О недрах» строительство объектов капитального строительства на земельных участках, расположенных за границами населенных пунктов, размещение подземных сооружений за границами населенных пунктов разрешаются только после получения заключения федерального органа управления государственным фондом недр или его территориального органа об отсутствии полезных ископаемых в недрах под участком предстоящей застройки.

Застройка земельных участков, которые расположены за границами населенных пунктов и находятся на площадях залегания полезных ископаемых, а также размещение за границами населенных пунктов в местах залегания полезных ископаемых подземных сооружений допускается на основании разрешения федерального органа управления государственным фондом недр или его территориального органа. Выдача такого разрешения может осуществляться через многофункциональный

центр предоставления государственных и муниципальных услуг. Самовольная застройка земельных участков прекращается без возмещения произведенных затрат и затрат по рекультивации территории и демонтажу возведенных объектов.

За выдачу разрешения на застройку земельных участков, которые расположены за границами населенных пунктов и находятся на площадях залегания полезных ископаемых, а также на размещение за границами населенных пунктов в местах залегания полезных ископаемых подземных сооружений в пределах горного отвода уплачивается государственная пошлина в размерах и порядке, которые установлены законодательством Российской Федерации о налогах и сборах.»;

3) в разделе 2 «Обоснование выбранного варианта размещения объектов местного значения на основе анализа использования территорий муниципального образования»:

а) в абзаце третьем цифры «2024», «2044» заменить соответственно цифрами «2020», «2038»;

б) в абзаце шестом цифры «2024», «2044» заменить соответственно цифрами «2020», «2038»;

в) абзацы девятый - одиннадцатый изложить в следующей редакции:

«Федеральный закон от 6 октября 2003 года № 131-ФЗ «Об общих принципах организации местного самоуправления в Российской Федерации»;

постановление Правительства Российской Федерации от 20 марта 2003 г. № 165 «О внесении изменений и дополнений в порядок разработки и реализации федеральных целевых программ и межгосударственных целевых программ, в осуществлении которых участвует Российская Федерация»;

Стратегия социально-экономического развития Курской области на период до 2030 года»;;

г) в абзаце семнадцатом слова «в Программу экономического и социального развития Курской области» заменить словами «в Стратегию социально-экономического развития Курской области на период до 2030 года»;

д) подраздел 2.1 «Сведения о программах комплексного социально-экономического развития муниципального образования, для реализации которых осуществляется создание объектов местного значения» изложить в следующей редакции:

«2.1. Перечень нормативных правовых актов Курской области, для реализации которых осуществляется создание объектов местного значения

1. Постановление Правительства Российской Федерации от 19 апреля 2012 г. № 350 «О федеральной целевой программе «Развитие водохозяйственного комплекса Российской Федерации в 2012 - 2020 годах».

2. Постановление Администрации Курской области от 20.07.2012 № 607-па «Об утверждении Схемы развития и размещения особо охраняемых природных территорий в Курской области на период до 2024 года».

3. Постановление Администрации Курской области от 08.10.2013 № 700-па «Об утверждении государственной программы Курской области «Развитие культуры в Курской области».

4. Постановление Администрации Курской области от 11.10.2013 № 724-па «Об утверждении государственной программы Курской области «Развитие физической культуры и спорта в Курской области».

5. Постановление Администрации Курской области от 11.10.2013 № 716-па «Об утверждении государственной программы Курской области «Обеспечение доступным и комфортным жильем и коммунальными услугами граждан в Курской области».

6. Постановление Администрации Курской области от 18.10.2013 № 744-па «Об утверждении государственной программы Курской области «Развитие сельского хозяйства и регулирование рынков сельскохозяйственной продукции, сырья и продовольствия в Курской области».

7. Постановление Администрации Курской области от 18.10.2013 № 748-па «Об утверждении государственной программы Курской области «Воспроизводство и использование природных ресурсов, охрана окружающей среды в Курской области».

8. Постановление Администрации Курской области от 22.10.2013 № 768-па «Об утверждении государственной программы Курской области «Развитие транспортной системы, обеспечение перевозки пассажиров в Курской области и безопасности дорожного движения».

9. Постановление Администрации Курской области от 24.10.2013 № 778-па «Об утверждении государственной программы Курской области «Развитие промышленности в Курской области и повышение ее конкурентоспособности».

10. Постановление Администрации Курской области от 31.08.2017 № 684-па «Об утверждении государственной программы Курской области «Формирование современной городской среды в Курской области».

11. Постановление Администрации Курской области от 05.10.2017 № 769-па «Об утверждении государственной программы Курской области «Создание новых мест в общеобразовательных организациях Курской области в соответствии с прогнозируемой потребностью и современными условиями обучения».

12. Постановление Администрации Курской области от 29.11.2019 № 1185-па «Об утверждении Региональной программы газификации жилищно-коммунального хозяйства, промышленных и иных организаций Курской области на 2021 - 2030 годы».

13. Постановление Администрации Курской области от 20.07.2020 № 731-па «Об утверждении региональной программы «Развитие системы оказания паллиативной медицинской помощи в Курской области».

14. Постановление Администрации Курской области от 14.12.2020 № 1292-па «Об утверждении региональной программы «Модернизация первичного звена здравоохранения Курской области».

15. Постановление Администрации Курской области от 30.12.2021 № 1536-па «Об утверждении территориальной программы государственных гарантий бесплатного оказания гражданам медицинской помощи в Курской области на 2022 год и на плановый период 2023 и 2024 годов».

16. Приказ комитета жилищно-коммунального хозяйства и ТЭК Курской области от 15.07.2019 № 101 «Об утверждении инвестиционной программы филиала ПАО «Квадра» – «Курская генерация» в сфере теплоснабжения на 2020 - 2024 годы».

17. Приказ комитета жилищно-коммунального хозяйства и ТЭК Курской области от 05.07.2022 № 105 «Об утверждении территориальной схемы обращения с отходами Курской области».»;

е) подраздел «Баланс земель» подраздела 2.2 «Территориально-планировочная организация муниципального образования. Баланс земель территории муниципального образования» изложить в следующей редакции:

«Баланс земель

Данные о распределении территории муниципального образования «Полевской сельсовет» Курского района Курской области по целевому использованию территорий (согласно информации, полученной с Карты функциональных зон) представлены в таблице.

Таблица. Баланс земель по состоянию на 1 апреля 2023 года

Функциональные зоны	Площадь, га
1	2
Зона застройки малоэтажными жилыми домами (до 4 этажей, включая мансардный)	1343,20
Многофункциональная общественно-деловая зона	18,23
Зона производственного и коммунально-складского назначения (III - V класса опасности)	11,87
Зоны сельскохозяйственного назначения	17642,80
Зона сельскохозяйственных угодий	11877,90
Производственная зона сельскохозяйственных предприятий	808,10
Зона природно-ландшафтной территории	3671,50
Зона сельскохозяйственного использования	1285,30
Зоны рекреационного назначения	1775,10
Зона озелененных территорий общего пользования (лесопарки, парки, сады, скверы, бульвары, городские леса)	368,50
Зона лесов (лесной фонд)	1199,10
Зона акваторий (водный фонд)	207,50
Зоны инженерной и транспортной инфраструктуры	215,65
Зона улично-дорожной сети	12,13

1	2
Зона инженерной инфраструктуры	4,42
Зона транспортной инфраструктуры	199,10
Зоны специального назначения	41,31
Зона кладбищ	20,72
Зона специального назначения	20,59
ВСЕГО	21048,16

Общая площадь земель в границах муниципального образования «Полевской сельсовет» Курского района Курской области составляет 21048,16 га. Наибольший удельный вес в структуре земельного фонда занимают зоны размещения объектов сельскохозяйственного назначения – 17642,80 га (83,8 %) и зоны рекреационного назначения – 1775,10 га (8,4 %).»;

ж) в подразделе 2.3 «Экономическая база муниципального образования»:

в таблице «Хозяйствующие субъекты на территории муниципального образования»:

пункт 1 исключить;

пункт 3 исключить;

подраздел «Перечень основных землепользователей, расположенных за границами населенных пунктов на территории Курского района в разрезе сельсоветов» исключить;

в подразделе «Проектные предложения»:

в абзаце первом аббревиатуру «КФХ» заменить словами «крестьянского (фермерского) хозяйства»;

в абзаце втором аббревиатуру «КРС» заменить словами «крупного рогатого скота (далее – КРС);

в подразделе «Развитие промышленности»:

в абзаце втором:

цифры «2044» заменить цифрами «2038»;

аббревиатуру «РФ» заменить словами «Российской Федерации»;

в абзаце пятом слова «в СТП Курского района» заменить словами «в Схеме территориального планирования Курского района Курской области»;

в абзаце после таблицы «Задачи и мероприятия по развитию и поддержке малого предпринимательства» подраздела «Развитие малого и среднего предпринимательства»:

слова «Федеральным законом от 24.07.2007 г. № 209-ФЗ «О развитии малого и среднего предпринимательства в Российской Федерации» и областной целевой программой «Развитие малого и среднего предпринимательства в Курской области»» заменить словами «Федеральным законом от 24 июля 2007 года № 209-ФЗ «О развитии малого и среднего предпринимательства в Российской Федерации»;

з) в подразделе 2.4 «Население»:

в наименовании рисунка «Динамика важнейших демографических показателей РФ в динамике до 2018 года (по оценке ЦМАКП²)» аббревиатуру «РФ» заменить словами «Российской Федерации»;

в абзаце первом после рисунка «Динамика важнейших демографических показателей РФ в динамике до 2018 года (по оценке ЦМАКП²)» цифры «2024» заменить цифрами «2020»;

в абзаце девятом после таблицы «Сведения о населении муниципального образования (по населенным пунктам) на январь 2016 г.» слово «проекта» заменить словами «Генерального плана»;

в подразделе «Проектные предложения (Прогноз численности населения)»:

в абзаце третьем цифры «2024», «2044» заменить соответственно цифрами «2020», «2038»;

в абзаце шестом цифры «2044» заменить цифрами «2038»;

в графе «Показатели» таблицы «Данные для расчета ожидаемой численности населения и результаты этого расчета (инерционный сценарий развития)»:

в пункте 5 цифры «2024» заменить цифрами «2020»;

в пункте 6 цифры «2044» заменить цифрами «2038»;

после таблицы «Данные для расчета ожидаемой численности населения и результаты этого расчета (инерционный сценарий развития)»:

в абзаце первом цифры «2044» заменить цифрами «2038»;

в абзаце третьем цифры «2044» заменить цифрами «2038»;

в графе «Показатели» таблицы «Данные для расчета ожидаемой численности населения и результаты этого расчета (стабилизационный сценарий развития)»:

в пункте 5 цифры «2024» заменить цифрами «2020»;

в пункте 6 цифры «2044» заменить цифрами «2038»;

в абзаце втором после таблицы «Данные для расчета ожидаемой численности населения и результаты этого расчета (стабилизационный сценарий развития)» цифры «2044», «2024» заменить соответственно цифрами «2038», «2020»;

и) в подразделе 2.5 «Жилищный фонд»:

в абзаце шестом подраздела «Проектные предложения» цифры «2044» заменить цифрами «2038»;

в абзаце первом подраздела «I очередь строительства» цифры «2024» заменить цифрами «2020»;

в абзаце подраздела «Расчетный срок» цифры «2044» заменить цифрами «2038»;

к) в подразделе 2.6 «Система культурно-бытового обслуживания»:

абзац первый изложить в следующей редакции:

«Система культурно-бытового и социального обслуживания муниципального образования «Полевской сельсовет» Курского района Курской области формируется с учетом следующих факторов: сложившихся коммуникационных связей, экономического и социально-культурного потенциала, особенностей системы расселения, уровня развития транспортной сети и представлена следующими объектами: одна дошкольная образовательная организация, три общеобразовательных организации, один центральный дом культуры (далее – ЦДК); один сельский клуб, два дома досуга, четыре библиотеки, четыре фельдшерско-акушерских пункта (далее – ФАП); пятнадцать магазинов.»;

таблицу исключить;

абзац после таблицы исключить;

подраздел «Образование и воспитание» изложить в следующей редакции:

«Образование и воспитание

Система образования предоставляет собой совокупность взаимодействующих учреждений различных организационно-правовых форм, типов и видов.

Образовательные организации подразделяются на типы в соответствии с образовательными программами, реализация которых является основной целью их деятельности.»;

подраздел «Детские дошкольные учреждения» изложить в следующей редакции:

«Дошкольные образовательные организации

На территории муниципального образования «Полевской сельсовет» Курского района Курской области находится одна дошкольная образовательная организация – МБДОУ «Полянский детский сад».»;

в подразделе «Общеобразовательные школы»:

в наименовании подраздела слово «школы» заменить словом «организации»;

абзац первый изложить в следующей редакции:

«Обеспеченность населения муниципального образования «Полевской сельсовет» Курского района Курской области услугами общеобразовательных организаций составляет 100 %. В муниципальном образовании «Полевской сельсовет» Курского района Курской области имеются общеобразовательные организации: МБОУ «Полевской лицей», Верхне-Гуторовский филиал МБОУ «Полевской лицей» и Колодненский филиал МБОУ «Полевской лицей».»;

абзац после таблицы изложить в следующей редакции:

«Наполняемость общеобразовательных организаций в муниципальном образовании «Полевской сельсовет» Курского района Курской области составляет примерно 58,3 %. С учетом высокой степени

износа объектов образования Генеральным планом предлагается реконструкция зданий и их капитальный ремонт.»;

подраздел «Дополнительное образование» изложить в следующей редакции:

«Организации дополнительного образования»

Создание условий для свободного выбора каждым ребенком дополнительной образовательной зоны является главной задачей организаций дополнительного образования. Дополнительное образование дети получают в районном центре.»;

в абзаце четвертом подраздела «Здравоохранение и социальное обеспечение» слово «двумя» заменить цифрой «4»;

подраздел «Учреждения культуры» изложить в следующей редакции:

«Учреждения культуры»

Главной целью отрасли культуры на территории муниципального образования «Полевской сельсовет» Курского района Курской области является реализация государственной культурной политики, обеспечивающей свободный доступ граждан к культурным ценностям, свободу творчества и участия в культурной жизни.

На территории муниципального образования «Полевской сельсовет» Курского района Курской области свою деятельность осуществляют: МКУК «Колодненский ЦДК», Полевской сельский клуб, Верхне-Гуторовский дом досуга – филиал МКУК «Колодненский ЦДК», Барышниковский дом досуга – филиал МКУК «Колодненский ЦДК», четыре библиотеки: Полевская сельская библиотека – филиал МБУК «Бесединская центральная районная библиотека», Колодненская сельская библиотека – филиал МБУК «Бесединская центральная районная библиотека», Верхне-Гуторовская сельская библиотека – филиал МБУК «Бесединская центральная районная библиотека», Барышниковская сельская библиотека – филиал МБУК «Бесединская центральная районная библиотека».»;

в подразделе «Торговля, бытовое обслуживание, общественное питание (потребительский рынок)»:

в абзаце после таблицы «Учреждения торговли» слова «СП 42.13330.2011» заменить словами «СП 42.13330.2016 «СНиП 2.07.01-89* Градостроительство. Планировка и застройка городских и сельских поселений»;

наименование подраздела «Учреждения образования» изложить в следующей редакции: «Организации образования»;

подраздел «Дошкольное образование» изложить в следующей редакции:

«Дошкольные образовательные организации»

Генеральным планом на I очередь (до 2020 года) строительства предлагается поиск помещения для дошкольной образовательной организации.»;

подраздел «Общее среднее образование» изложить в следующей редакции:

«Общеобразовательные организации»

Генеральным планом на I очередь строительства (до 2020 года) предлагается капитальный ремонт зданий всех действующих общеобразовательных организаций, находящихся в неудовлетворительном состоянии.

подраздел «Учреждения здравоохранения» изложить в следующей редакции:

«Учреждения здравоохранения»

В соответствии с постановлением Администрации Курской области от 20.11.2009 № 382 «Об утверждении Схемы территориального планирования Курской области» планируется строительство Кизиловского ФАПа областного бюджетного учреждения здравоохранения «Курская центральная районная больница» министерства здравоохранения Курской области в связи с ветхостью существующего здания, находящегося в с. Кизилово, а также планируется строительство Колодненского ФАПа областного бюджетного учреждения здравоохранения «Курская центральная районная больница» министерства здравоохранения Курской области. Существующее здание, находящееся в с. Колодное, не соответствует стандартам по площади и набору помещений.

Согласно муниципальной программе комплексного развития социальной инфраструктуры муниципального образования «Полевской сельсовет» Курского района Курской области на 2018 - 2027 годы планируется организация аптечного пункта при ФАП в д. Полевая со сроком реализации – 2026 год.»;

в абзаце четвертом подраздела «Физкультурно-спортивные сооружения» цифры «2024» заменить цифрами «2020»;

в подразделе «Учреждения культуры»:

в абзаце первом слова «клубными учреждениями» заменить словами «учреждениями культуры»;

в абзаце втором цифры «2024» заменить цифрами «2020»;

абзац третий исключить;

в абзаце пятом цифры «2044» заменить цифрами «2038»;

в подразделе «Торговля, общественное питание, бытовое обслуживание»:

в абзаце втором цифры «2024» заменить цифрами «2020»;

в абзаце четвертом цифры «2044» заменить цифрами «2038»;

л) в подразделе «Проектные предложения» подраздела 2.7.1 «Внешний транспорт» подраздела 2.7 «Транспортная инфраструктура муниципального образования»:

в абзаце седьмом слова «ГОСТ Р52289-2004» заменить словами «ГОСТ Р 52289-2019 «Технические средства организации дорожного движения. Правила применения дорожных знаков, разметки, светофоров, дорожных ограждений и направляющих устройств»;

в абзаце четырнадцатом слова «Федерального закона от 06.10.2003 г. № 131-ФЗ «Об общих принципах организации местного самоуправления в Российской Федерации» заменить словами «Федерального закона от 6 октября 2003 года № 131-ФЗ «Об общих принципах организации местного самоуправления в Российской Федерации»;

м) в подразделе 2.8 «Инженерное оборудование территории»:

в подразделе 2.8.1 «Водоснабжение»:

в абзаце шестом слова «СанПиН 2.1.4.1074-01» заменить словами «СанПиН 1.2.3685-21 «Гигиенические нормативы и требования к обеспечению безопасности и (или) безвредности для человека факторов среды обитания»;

в абзаце втором подраздела «Проектные предложения» цифры «2024», «2044» заменить соответственно цифрами «2020», «2038»;

абзац первый подраздела «Нормы водопотребления и расчетные расходы воды питьевого качества» изложить в следующей редакции:

«Удельное среднесуточное водопотребление на одного жителя принято в соответствии с региональными нормативами градостроительного проектирования Курской области (постановление Администрации Курской области от 28.04.2021 № 442-па).»;

в подразделе «Расходы воды на пожаротушение»:

в абзаце первом слова «СНиП 2.04.02-84 «Водоснабжение. Наружные сети и сооружения»» заменить словами «СП 31.13330.2021 «СНиП 2.04.02-84* Водоснабжение. Наружные сети и сооружения»;

в абзаце десятом слова «СНиП 2.04.02-84 «Водоснабжение. Наружные сети и сооружения»» заменить словами «СП 31.13330.2021 «СНиП 2.04.02-84* Водоснабжение. Наружные сети и сооружения»;

в абзаце первом подраздела «Проектные предложения» подраздела 2.8.2 «Водоотведение» слова «СНиП 2.04.02-84» заменить словами «СП 31.13330.2021 «СНиП 2.04.02-84* Водоснабжение. Наружные сети и сооружения»;

в абзаце втором подраздела «Проектные предложения» подраздела 2.8.3 «Теплоснабжение» слова «СНиПа 2.04.07-86 «Тепловые сети»» заменить словами «СП 124.13330.2012 «СНиП 41-02-2003 Тепловые сети»;

в абзаце четвертом подраздела 2.8.4 «Газоснабжение» цифры «2044» заменить цифрами «2038»;

в абзаце первом подраздела 2.8.5 «Электроснабжение» слова «ОАО «МРСК Центр» ОАО «Курскэнерго»» заменить словами «ПАО «МРСК Центр» - «Курскэнерго»;

подраздел 2.8.6 «Связь. Радиовещание. Телевидение» изложить в следующей редакции:

«2.8.6. Связь. Радиовещание. Телевидение»

Телефонная связь

Компанией, предоставляющей услуги проводной местной и внутризоновой телефонной связи, является Курский филиал ПАО «Ростелеком»

Телефонизировано муниципальное образование «Полевской сельсовет» Курского района Курской области от районного узла связи.

Услуги мобильной связи представляются следующими операторами: Курский филиал ПАО «ВымпелКом» (БиЛайн), Курский филиал ООО «МТС», Курский филиал ЗАО «Мегафон» (Мегафон) и Курский филиал ООО «Т2 Мобайл» (Теле-2).

Телевидение, радиовещание

Телевизионное вещание осуществляется по цифровым эфирным сигналам: Первый канал, РОССИЯ, ТВЦ, НТВ.

Цифровое эфирное вещание представлено двадцатью теле- и тремя радиоканалами:

телеканалы: «Первый канал», «Россия 1», «НТВ», «Культура», «Петербург – 5 канал», «Спорт», «24 часа», «Детско-юношеский телевизионный канал» и др.;

радиоканалы: «Вести FM», «Маяк», «Радио России».

Проводное радиовещание отсутствует.

Для расширения приема каналов телевидения население муниципального образования использует спутниковое телевидение. Охват населения телевизионным вещанием – 100 %.

Проектные предложения

Для развития системы телефонной связи Генеральным планом на расчетный срок предусматривается:

переход на цифровые АТС, обновление технической базы;

проведение мероприятий по организации качественной мобильной связи покрытия территории поселения;

проведение интернета к общественно-деловой застройке и к индивидуальным домовладениям;

прокладка дополнительных слаботочных сетей к местам застройки жилищного фонда.»;

н) в абзаце первом подраздела «Проектные предложения» подраздела 2.10 «Зеленый фонд муниципального образования» слова «СНиП 2.07.01-89*» заменить словами «СП 42.13330.2016

«СНиП 2.07.01-89* Градостроительство. Планировка и застройка городских и сельских поселений»;

о) в подразделе «Проектные предложения» подраздела 2.11 «Санитарная очистка территории. Размещение кладбищ»:

в абзаце втором аббревиатуру «ТБО» заменить словами «твердых коммунальных отходов (далее – ТКО)»;

в таблице «Объемы накопления бытовых отходов»:

наименование графы «Бытовые отходы» изложить в следующей редакции: «ТКО»;

в позиции, касающейся общего количества по сельсовету с учетом общественных зданий, слова «Общее количество по сельсовета с учетом общественных зданий» заменить словами «Общее количество»;

наименование таблицы изложить в следующей редакции: «Объемы накопления ТКО»;

после таблицы «Объемы накопления ТКО»:

в абзаце восьмом слова «твердых бытовых отходов» заменить словом «ТКО»;

в абзаце двадцать восьмом слова «Твердых бытовых отходов» заменить аббревиатурой «ТКО»;

в абзаце двадцать девятом слова «твердых бытовых отходов» заменить аббревиатурой «ТКО»;

в абзаце тридцать четвертом цифры «2044» заменить цифрами «2038»;

в абзаце тридцать восьмом аббревиатуру «ТБО» заменить аббревиатурой «ТКО»;

в подразделе «Размещение кладбищ» слова «СНиП 2.07.01-89* «Градостроительство. Планировка и застройка городских и сельских поселений»» заменить словами «СП 42.13330.2016 «СНиП 2.07.01-89* Градостроительство. Планировка и застройка городских и сельских поселений»»;

п) в подразделе 2.12 «Санитарно-экологическое состояние окружающей среды»:

в абзаце втором подраздела «Атмосферный воздух» слова «ГН 2.1.6.1338-03 «Предельно допустимые концентрации (ПДК) загрязняющих веществ в атмосферном воздухе населенных мест»» заменить словами «СанПиН 1.2.3685-21 «Гигиенические нормативы и требования к обеспечению безопасности и (или) безвредности для человека факторов среды обитания»»;

в абзаце третьем подраздела «Почвы» слова «(СанПиН 2.1.7.1287-03)» исключить;

в подразделе «Радиационная обстановка»:

в абзаце первом аббревиатуру «АЭС» заменить словами «атомной электростанции (далее – АЭС)»;

в абзаце четвертом слова «НРБ-99 и закона РФ «О радиационной безопасности населения»» заменить словами «Федерального закона

от 9 января 1996 года № 3-ФЗ «О радиационной безопасности населения»;
 р) в подразделе 2.13 «Зоны с особыми условиями использования территорий»:

в подразделе 2.13.1 «Зоны охраны объектов культурного наследия»:

в абзаце первом слова «Федерального закона «Об объектах культурного наследия (памятниках истории и культуры) народов Российской Федерации»» заменить словами «Федерального закона от 25 июня 2002 года № 73-ФЗ «Об объектах культурного наследия (памятниках истории и культуры) народов Российской Федерации»»;

таблицу изложить в следующей редакции:

Таблица. Объекты культурного наследия муниципального образования «Полевской сельсовет» Курского района Курской области

№ п/п	Наименование объекта культурного наследия	Наименование и реквизиты нормативно-правового акта органа государственной власти о постановке объекта культурного наследия на государственную охрану	Местонахождение объекта культурного наследия	Наименование и реквизиты нормативно-правового акта органа государственной власти об утверждении границ территории объекта культурного наследия
Объекты культурного наследия регионального значения				
1.	«Церковь Знаменская», 1847 г.	Постановление Губернатора Курской области от 30.10.1998 г. № 566 Рег. № 461510409130005	Курская область, Курский район, с. Колодное	-

»;

в абзаце третьем после таблицы слова «ст.35 ФЗ №73 от 25 июня 2002 года «Об объектах, культурного наследия памятников истории и культуры народов РФ»» заменить словами «статья 35 Федерального закона от 25 июня 2002 года № 73-ФЗ «Об объектах культурного наследия (памятниках истории и культуры) народов Российской Федерации»»;

в подразделе 2.13.2 «Водоохранные зоны и прибрежно-защитные полосы»:

в абзаце первом аббревиатуру «РФ» заменить словами «Российской Федерации»;

в абзаце двадцатом слова «настоящего Кодекса» заменить словами «Водного кодекса Российской Федерации»;

в абзаце двадцать седьмом слова «настоящего Кодекса» заменить словами «Водного кодекса Российской Федерации»;

в абзаце тридцать пятом слова ««Сеймский сельсовет»» заменить словами ««Полевской сельсовет» Курского района Курской области»;

в абзаце тридцать шестом слова «Сеймского сельсовета» заменить словами «муниципального образования «Полевской сельсовет» Курского района Курской области»;

в подразделе «Предотвращение негативного воздействия вод и ликвидация его последствий»:

в абзаце первом слова «настоящим Кодексом» заменить словами «Водным кодексом Российской Федерации»;

в абзаце четырнадцатом слова «Водного Кодекса» заменить словами «Водного кодекса Российской Федерации»;

в подразделе 2.13.3 «Зоны санитарной охраны источников питьевого водоснабжения»:

в абзаце втором слова «СНиП 2.04.02-84* «Водоснабжение. Наружные сети и сооружения» заменить словами «СП 31.13330.2021 «СНиП 2.04.02-84* Водоснабжение. Наружные сети и сооружения»;

в абзаце шестом слова «СанПиН 2.1.4.1110-02 и СНиП 2.04.02-84*» заменить словами «СанПиН 2.1.4.1110-02 «Зоны санитарной охраны источников водоснабжения и водопроводов питьевого назначения» и СП 31.13330.2021 «СНиП 2.04.02-84* Водоснабжение. Наружные сети и сооружения»;

абзац восьмой изложить в следующей редакции:

«Генеральным планом предлагается установить зоны санитарной охраны для всех существующих и планируемых объектов и сетей водоснабжения муниципального образования «Полевской сельсовет» Курского района Курской области. Все действующие объекты водоснабжения в обязательном порядке должны иметь проекты организации ЗСО. Размеры ЗСО должны устанавливаться в соответствии с СанПиН 2.1.4.1110-02 «Зоны санитарной охраны источников водоснабжения и водопроводов питьевого назначения» и СП 31.13330.2021 «СНиП 2.04.02-84* Водоснабжение. Наружные сети и сооружения.»;

в абзаце десятом подраздела «Определение границ ЗСО водопроводных сооружений и водоводов» слова «СНиП 2.04.02-84* «Водоснабжение. Наружные сети и сооружения» заменить словами «СП 31.13330.2021 «СНиП 2.04.02-84* Водоснабжение. Наружные сети и сооружения»;

в подразделе 2.13.3 «Санитарно-защитные зоны»:

в абзаце первом слова «СанПиН 2.2.1/2.1.1.2555-09» заменить словами «СанПиН 2.2.1/2.1.1.1200-03 «Санитарно-защитные зоны и санитарная классификация предприятий, сооружений и иных объектов»;

в абзаце восьмом слова «СанПиН 2.2.1/2.1.1.2555-09» заменить словами «СанПиН 2.2.1/2.1.1.1200-03 «Санитарно-защитные зоны и санитарная классификация предприятий, сооружений и иных объектов»;

в абзаце одиннадцатом слова «СанПиН 2.2.1/2.1.1.2555-09» заменить словами «СанПиН 2.2.1/2.1.1.1200-03 «Санитарно-защитные зоны и санитарная классификация предприятий, сооружений и иных объектов»;

после таблицы «Санитарно-защитные зоны для объектов специального назначения, расположенных на территории муниципального образования»:

в абзаце первом слова «ст.26 ФЗ «Об автомобильных дорогах и о дорожной деятельности в Российской Федерации и о внесении изменений в отдельные законодательные акты Российской Федерации» № 257-ФЗ от 08.11.07 г.» заменить словами «Федеральным законом от 8 ноября 2007 года № 257-ФЗ «Об автомобильных дорогах и о дорожной деятельности в Российской Федерации и о внесении изменений в отдельные законодательные акты Российской Федерации»;

в абзаце втором слова «СП 42.13330.2011» заменить словами «СП 42.13330.2016 «СНиП 2.07.01 89* Градостроительство. Планировка и застройка городских и сельских поселений»;

в абзаце шестом слова «СНиП II-12-77» заменить словами «СП 51.13330.2011 «СНиП 23-03-2003. Защита от шума»;

в абзаце седьмом слова «РД 153-34.0-03.150-00» заменить словами «приказа Министерства труда и социальной защиты Российской Федерации от 15 декабря 2020 г. № 903н «Об утверждении правил по охране труда при эксплуатации электроустановок»;

после таблицы «Зоны санитарного разрыва для линий электропередач, проходящих по территории муниципального образования»:

в абзаце третьем слова «СанПиН 2.2.1/2.1.1.2555-09» заменить словами «СанПиН 2.2.1/2.1.1.1200-03 «Санитарно-защитные зоны и санитарная классификация предприятий, сооружений и иных объектов»;

в абзаце восьмом слова «СанПиН 2.2.1/2.1.1.2555-09» заменить словами «СанПиН 2.2.1/2.1.1.1200-03 «Санитарно-защитные зоны и санитарная классификация предприятий, сооружений и иных объектов»;

подраздел считать подразделом 2.13.4 «Санитарно-защитные зоны»;

дополнить подразделом 2.13.5 «Зоны особо охраняемых природных территорий»:

«2.13.5. Зоны особо охраняемых природных территорий

Согласно Федеральному закону от 14 марта 1995 года № 33-ФЗ «Об особо охраняемых природных территориях» особо охраняемые природные территории (ООПТ) – участки земли, водной поверхности и воздушного пространства над ними, где располагаются природные комплексы и объекты, которые имеют особое природоохранное, научное, культурное, эстетическое, рекреационное и оздоровительное значение, которые изъяты решениями органов государственной власти полностью или частично из хозяйственного использования и для которых установлен режим особой охраны.

На территории муниципальных образований «Лебяженский сельсовет», «Полевской сельсовет» и «Шумаковский сельсовет» Курского района Курской области расположен памятник природы регионального

значения «Колодный лог», который в соответствии с постановлением Администрации Курской области от 20.07.2012 № 607-па «Об утверждении Схемы развития и размещения особо охраняемых природных территорий в Курской области на период до 2024 года» и постановлением Администрации Курской области от 24.12.2020 № 1365-па «О памятнике природы регионального значения «Колодный лог»», объявлен памятником природы регионального значения «Колодный лог», а территория, занятая им – особо охраняемой природной территорией регионального значения.

Природные особенности и объекты особой охраны

Памятник природы расположен в границах муниципальных образований «Лебяженский сельсовет», «Полевской сельсовет» и «Шумаковский сельсовет» Курского района Курской области.

На территории памятника природы отмечено:

230 видов сосудистых растений (ковыль перистый внесен в Красную книгу Российской Федерации и Красную книгу Курской области);

не менее 92 видов позвоночных и беспозвоночных животных, из которых в Красную книгу Курской области (2017) внесены 10 видов (болотная сова, журавль серый, сорокопут чернолобный, горлица обыкновенная и др.);

38 видов грибов, 25 видов лишайников.

Памятник природы имеет научное, эколого-просветительское, экономическое и эстетическое значение.

Научная ценность территории связана с ее высоким биологическим разнообразием и сохранившимися эталонными участками природных экосистем, в том числе нуждающимися в особой охране растительными сообществами, редкими и исчезающими видами растений и животных. Все указанные объекты могут быть использованы для исследования структуры, динамики численности, миграций, экологии и биологии основных групп наземных позвоночных, геоботанических исследований, изучения процессов восстановления и естественного функционирования природных экосистем. Изучение формирования и динамики пойменных экосистем, микроклиматических параметров, а также связанных с ними изменений биоценозов, представляет несомненный интерес для комплекса экологических и геолого-географических исследований на региональном и общероссийском уровнях.

Эколого-просветительская ценность заключается в возможности использования данной территории как модельного участка по знакомству населения (особенно детей и молодежи) с естественными природными сообществами, редкими видами животных и растений.

Экономическая ценность рассматриваемой территории связана с предотвращением экологического ущерба, естественным воспроизводством охотничьих видов животных и расселением их на сопредельные охотничьи угодья, что повышает их охотничью продуктивность и экономическую эффективность.

Эстетическое значение памятника природы заключается в том, что он является фрагментом участка степной растительности хорошей сохранности и может быть местом проведения экологических экскурсий.

Месторасположение

Памятник природы расположен на территории муниципальных образований «Лебяженский сельсовет», «Полевской сельсовет» и «Шумаковский сельсовет» Курского района Курской области.

Памятник природы расположен:

в 14 км на юго-восток от муниципального образования «город Курск» Курской области;

в 0,5 км на юго-запад от с. Колодное муниципального образования «Полевской сельсовет» Курского района Курской области.

Данные о площади и об особенностях земельных отношений

Памятник природы состоит из одного участка площадью 249,48 га.

Памятник природы расположен в кадастровых кварталах 46:11:200614, 46:11:150516, 46:11:150517, 46:11:150518, 46:11:150518.

В границы памятника природы входят земельные участки с кадастровыми номерами 46:11:150518:15, 46:11:200614:27, 46:11:200614:39, 46:11:200614:20, 46:11:200614:31, 46:11:200614:6, 46:11:200614:7, 46:11:200614:11, 46:11:200614:35, 46:11:200614:36, 46:11:200614:37, 46:11:200614:38, 46:11:150517:51, 46:11:150517:47.

Сведения о собственниках, арендаторах земельных участков, попадающих в границы памятника природы, отсутствуют (выписки из ЕГРН от 17.10.2020 № КУВИ-002/2020-30580086; № КУВИ-002/2020-30582652; № КУВИ-002/2020-30583208; № КУВИ-002/2020-30582810; № КУВИ-002/2020-30582198; № КУВИ-002/2020-30584210; № КУВИ-002/2020-30583235; № КУВИ-002/2020-30583230; № КУВИ-002/2020-30583965; № КУВИ-002/2020-30583483; № КУВИ-002/2020-30583546; № КУВИ-002/2020-30583807; № КУВИ-002/2020-30584209; № КУВИ-002/2020-30583781).

Также в границы памятника природы попадают земельные участки с кадастровыми номерами:

46:11:082230:1, правообладатель: ФГУ «Государственная заводская конюшня «Курская» с ипподромом», вид зарегистрированного права: постоянное (бессрочное) пользование (выписка из ЕГРН от 17.10.2020 № КУВИ-002/2020-3058030);

46:11:150518:19, собственник Д.Д.Федюк, договор купли-продажи земельного участка от 19.06.2013 46-46-12/025/2013-914 (выписка из ЕГРН от 17.10.2020 № КУВИ-002/2020-3058280);

46:11:200614:4, собственник А.С.Бобынцева (выписка из ЕГРН от 17.10.2020 № КУВИ-002/2020-3058266);

46:11:150516:15, собственник А.М.Шеховцов, договор № 1 купли-продажи земельных участков от 27.11.2014 (выписка из ЕГРН от 17.10.2020 № КУВИ-002/2020-3058260).

На рисунке ниже представлена схема границ ООПТ с кадастровым делением, земельными участками.



Рис. Схема границ ООПТ с кадастровым делением, земельными участками.

Режим особой охраны и порядок использования памятника природы

На ООПТ запрещается всякая деятельность, влекущая за собой нарушение сохранности памятника природы, в том числе:

деятельность, влекущая за собой нарушение условий обитания объектов растительного и животного мира;

проведение рубок древесных насаждений (за исключением санитарно-оздоровительных); ведение сельского хозяйства, за исключением сенокосения, выпаса сельскохозяйственных

животных и пчеловодства;

разведение костров, пускание палов, выжигание растительности; замусоривание и захламление территории;

создание объектов размещения и хранения отходов производства и потребления;

деятельность, влекущая за собой нарушение почвенного покрова, распашка земель (за исключением мер противопожарного обустройства территории);

проведение археологических полевых работ (разведок, раскопок, наблюдений);

сбор цветов, листьев и других частей редких и охраняемых видов растений в любых целях, за исключением научных исследований, нанесение им любых иных повреждений;

разорение муравейников, гнезд, нор и прочих жилищ диких животных;

интродукция и (или) акклиматизация новых видов животных и растений, не характерных для данной территории, за исключением борьбы с вредными организмами;

строительство и реконструкция магистральных дорог, трубопроводов, линий электропередачи и других коммуникаций, а также хозяйственных и жилых объектов без получения положительного заключения государственной экологической экспертизы;

заправка топливом и мойка транспортных средств;

движение и стоянка механических транспортных средств, не связанных с функционированием памятника природы (за исключением случаев, связанных с использованием транспортных средств собственниками, владельцами и пользователями земельных участков, расположенных в границах памятника природы);

разбивка туристических стоянок;

уничтожение и повреждение специальных предупредительных аншлагов и информационных знаков.

Допустимые виды использования территории:

проведение противопожарных, санитарно-оздоровительных и иных профилактических мероприятий, необходимых для обеспечения противопожарной безопасности и поддержания санитарных свойств территории памятника природы;

проведение научных исследований, в том числе в целях экологического мониторинга; организация эколого-просветительских мероприятий (проведение учебно-познавательных

экскурсий, организация и обустройство учебных и экскурсионных экологических троп).

Разрешается выпас КРС и лошадей в период с 1 мая по 30 октября при соблюдении нормы пастбищной нагрузки: не более 50 условных голов КРС одновременно, в течение не более 15 дней непрерывно, при перерывах между стравливаниями не менее 90 дней.

Создание памятника природы осуществляется без изъятия у собственников земельных участков, но с ограничением прав пользования земельными участками в связи с установлением режима особой охраны.

Границы памятника природы обозначаются на местности специальными предупредительными аншлагами и информационными знаками, учитываются при разработке всех видов документации, обосновывающей хозяйственную и иную деятельность, затрагивающую эти территории.

Государственное управление и государственный надзор в области охраны и использования памятника природы осуществляет областное казенное учреждение «Дирекция по управлению особо охраняемыми природными территориями, парками, скверами и лесами Курской области» в соответствии с законодательством Российской Федерации и Курской области.»;

дополнить подразделом 2.13.6 «Приаэродромная территория аэродрома совместного использования Курск (Восточный)» следующего содержания:

«2.13.6. Приаэродромная территория аэродрома совместного использования Курск (Восточный)»

Граница приаэродромной территории аэродрома совместного использования Курск (Восточный) (далее – приаэродромная территория) с входящими в нее подзонами, установленная в соответствии с постановлением Правительства Российской Федерации от 2 декабря 2017 г. № 1460 «Об утверждении Положения о приаэродромной территории и Правил разрешения разногласий, возникающих между высшими исполнительными органами государственной власти субъектов Российской Федерации, уполномоченными Правительством Российской Федерации федеральными органами исполнительной власти и Федеральной службой по надзору в сфере защиты прав потребителей и благополучия человека при согласовании проекта акта об установлении приаэродромной территории и при определении границ седьмой подзоны приаэродромной территории», утверждена приказом первого заместителя Министра обороны Российской Федерации В.В.Герасимова от 6 июня 2022 г. № 495.

Приаэродромная территория является зоной с особыми условиями использования территорий. Границы приаэродромной территории устанавливаются по внешним границам выделяемых на ней 7 подзон.

В соответствии с вышеобозначенным постановлением территория муниципального образования «Полевской сельсовет» Курского района Курской области попадает в третью - шестую подзону приаэродромной территории.

В границах третьей подзоны запрещается размещать объекты, высота которых превышает ограничения, установленные приказом первого заместителя Министра обороны Российской Федерации от 06.06.2022

№ 495 «Об установлении приаэродромной территории аэродрома совместного использования Курск (Восточный)».

В границах четвертой подзоны запрещается размещать объекты, создающие помехи в работе наземных объектов средств и систем обслуживания воздушного движения, навигации, посадки и связи, предназначенных для организации воздушного движения, высота которых превышает ограничения, установленные приказом первого заместителя Министра обороны Российской Федерации от 06.06.2022 № 495 «Об установлении приаэродромной территории аэродрома совместного использования Курск (Восточный)».

На всей территории в границах пятой подзоны устанавливаются ограничения по размещению опасных производственных объектов (далее – ОПО) согласно Федеральному закону от 21 июля 1997 года № 116-ФЗ «О промышленной безопасности опасных производственных объектов», функционирование которых может повлиять на безопасность полетов. Обоснование размещения ОПО в границах пятой подзоны приаэродромной территории аэродрома устанавливается на основании декларации промышленной безопасности, подготовленной в соответствии с Федеральным законом от 21 июля 1997 года № 116-ФЗ «О промышленной безопасности опасных производственных объектов» с учетом оценки их влияния на безопасность полетов.

В границах шестой подзоны запрещается размещать объекты, способствующие привлечению и массовому скоплению птиц.

К объектам, потенциально способствующим привлечению и массовому скоплению птиц, относятся полигоны твердых коммунальных отходов, мусоросжигательные и мусороперерабатывающие заводы, объекты сортировки мусора, рыбные хозяйства, скотобойни, фермы, конюшни, скотомогильники, зверофермы, объекты пищевой промышленности, склады пищевой продукции, продовольственные рынки, сельскохозяйственные угодья и отдельные объекты.

В границах шестой подзоны рекомендуется проводить вспашку сельскохозяйственных земель в темное время суток.

Отсутствие влияния объектов, потенциально способствующих привлечению и массовому скоплению птиц на безопасность полетов, в границах шестой подзоны устанавливается на основании эколого-орнитологического обследования.»;

4) в разделе 3 «Оценка возможного влияния планируемых для размещения объектов местного значения на комплексное развитие»:

а) наименование раздела дополнить словом «территории»;

б) в абзаце первом слова «проектные решения» заменить словами «решения Генерального плана»;

в) таблицу «Проектные предложения генерального плана Полевского сельсовета» изложить в следующей редакции:

Таблица. Проектные предложения Генерального плана муниципального образования «Полевской сельсовет» Курского района Курской области

№ п/п	Наименование мероприятия	Единица измерения	Значение	Ожидаемые результаты	
1	2	3	4	5	
I очередь строительства					
Экономика, социальная сфера					
1	Увеличение объема целевого использования сельскохозяйственных угодий поселения	-	-	Экономический рост, увеличение количества рабочих мест	
2	Выделение в качестве инвестиционных площадок недействующих, фактически заброшенных территорий промышленных объектов	-	-		
3	Предусматривается капитальный ремонт здания действующей дошкольной образовательной организации, по мере обветшания	Объект	1	Оптимизация структуры социальной сферы с целью удовлетворения потребностей населения, включая все уровни обслуживания	
4	Организация отделения социально-медицинского обслуживания на дому для граждан пенсионного возраста и инвалидов	Объект	1	Оптимизация структуры социальной сферы с целью удовлетворения потребностей населения, включая все уровни обслуживания	
5	Строительство спортивного ядра	-	-		
6	Организация кружков и секций в зданиях общеобразовательных организаций	-	-		
7	Проведение текущих ремонтов зданий ФАП	Объект	4		
8	Организация отделения социально-медицинского обслуживания на дому для граждан пенсионного возраста и инвалидов	-	-		
9	Предусматривается капитальный ремонт зданий всех действующих общеобразовательных организаций, находящихся в неудовлетворительном состоянии.	Объект	3		
10	Проведение текущих ремонтов всех спортивных объектов муниципального образования, как плоскостных так и спортивных залов	Объект	3		
11	Проведение ремонта учреждений культуры в д. Полевая, с. Колодное, д. Барышниково и с. Верхнее Гуторово.	Объект	4		
12	Проведение ремонта зданий библиотек в д. Полевая с. Колодное, с. Верхнее Гуторово, д. Барышниково	Объект	4		
Жилищное строительство					
1	Индивидуальная застройка с жилыми зданиями на 1 семью, этажностью от 1 до 3 этажей, включая мансардный	I очередь	33 566,0 м ²		Улучшение жилищных условий, доведение обеспеченности до 32 м ²

1	2	3	4	5
Транспортная инфраструктура				
1	Реконструкция твердого покрытия улиц поселения	км	8,7	Повышение комфортности проживания
2	Асфальтирование улиц с грунтовым покрытием	км	33,6	Повышение комфортности проживания
3	Формирование улиц и проездов при организации жилых и общественно-деловых зон на свободных территориях	-	-	Обеспечение транспортной и пешеходной связи на территории нового строительства
4	Реконструкция мостовых сооружений, расположенных на территории муниципального образования «Полевской сельсовет» Курского района Курской области	-	-	Повышение комфортности проживания
5	Нанесение дорожной разметки, замена поврежденных и установка новых дорожных ограждений, замена поврежденных и установка недостающих дорожных знаков, установка дорожных знаков индивидуального проектирования	-	-	Повышение комфортности проживания
Инженерное оборудование территории				
1	Обеспечение производительности водозаборных сооружений не менее 460 м ³ /сутки	-	-	Повышение комфортности проживания
2	Замену изношенных водопроводных сетей	км	1,5	Повышение комфортности проживания
3	Прокладка уличного водопровода на новых территориях жилой и общественно-деловой застройки	км	-	Повышение комфортности проживания
4	Строительство резервной емкости для целей противопожарной безопасности (54 м ³). Проектирование и строительство противопожарной емкости производить в соответствии с СП 31.13330.2021 «СНиП 2.04.02-84* Водоснабжение. Наружные сети и сооружения»	Объект	1	Повышение комфортности проживания
5	Прокладка уличного газопровода на новых территориях жилой и общественно-деловой застройки	-	-	Повышение комфортности проживания
6	Подключение к системе газоснабжения существующей жилой застройки	Частных домовладений	260	Повышение комфортности проживания
7	Подключение к системе газоснабжения запланированных на I очередь строительства объектов жилой и общественно-деловой застройки	-	-	Повышение комфортности проживания
8	Замена ветхих участков линий электропередач, модернизация объектов системы электроснабжения	-	-	Повышение комфортности проживания
9	Подключение к системе электроснабжения запланированных на I очередь объектов жилой и общественно-деловой застройки	-	-	Повышение комфортности проживания

1	2	3	4	5
Санитарная очистка территории				
1	Выявление всех несанкционированных свалок и их рекультивация	I очередь	-	Повышение комфортности проживания, улучшение экологического состояния поселения
2	Разработка схемы санитарной очистки территории с применением мусорных контейнеров	I очередь	-	Повышение комфортности проживания, улучшение экологического состояния поселения
3	Организация регулярного сбора ТКО у населения, оборудование контейнерных площадок, установка 35 контейнерами	I очередь	-	Повышение комфортности проживания, улучшение экологического состояния поселения
Охрана окружающей среды, развитие объектов системы рекреации				
1	Выявление и ликвидация всех несанкционированных свалок с последующей рекультивацией земель	-	-	Улучшение экологического состояния поселения
2	Разработка схемы обращения с отходами	-	-	Улучшение экологического состояния поселения
3	Улучшение качества дорожных покрытий	-	-	Повышение комфортности проживания, улучшение экологического состояния поселения
4	Организация санитарно-защитных зон, зон санитарного разрыва и охранных зон для вновь создаваемых, реконструируемых и существующих объектов капитального строительства с различными нормативами воздействия на окружающую среду	-	-	Улучшение экологического состояния поселения
Расчетный срок				
Экономика, социальная сфера				
1	Предлагается производить реконструкцию объектов культуры по мере их обветшания.	-	-	Оптимизация структуры социальной сферы с целью удовлетворения потребностей населения, включая все уровни обслуживания
2	Строительство Кизилковского и Колодненского ФАПов областного бюджетного учреждения здравоохранения «Курская центральная районная больница» министерства здравоохранения Курской области;	Объект	2	
3	Организация аптечного пункта при ФАП в д. Полевая	Объект	1	
Жилищное строительство				
1	Индивидуальная застройка с жилыми зданиями на 1 семью, этажностью от 1 до 3 этажей, включая мансардный	расчетный срок	48 184,0 м ²	Улучшение жилищных условий, доведение обеспеченности до 40 м ²
Инженерное оборудование и инженерная подготовка территории				
1	Подключение к системе электроснабжения запланированных на расчетный срок объектов жилой и общественно-деловой застройки	расчетный срок	-	Повышение комфортности проживания

1	2	3	4	5
2	Подключение к системе газоснабжения поселения запланированных на расчетный срок объектов жилой и общественно-деловой застройки	расчетный срок	-	Повышение комфортности проживания
3	Обеспечение населения телефонной связью	номеров	1350	Повышение комфортности проживания
4	Установка таксофонов	расчетный срок	14 единицы	Повышение комфортности проживания
5	Прокладка дополнительных слаботочных сетей к местам застройки жилищного фонда	расчетный срок	-	Повышение комфортности проживания
6	Проведение мероприятий по инженерной подготовке территории	расчетный срок	-	Инженерная подготовка и благоустройство территории

»;

5) раздел 4 «Мероприятия, утвержденные документом территориального планирования Курского муниципального района и территориального планирования Курской области» изложить в следующей редакции:

«4. МЕРОПРИЯТИЯ, УТВЕРЖДЕННЫЕ ДОКУМЕНТОМ ТЕРРИТОРИАЛЬНОГО ПЛАНИРОВАНИЯ КУРСКОЙ ОБЛАСТИ

Схемой территориального планирования Курской области запланированы следующие мероприятия, касающиеся муниципального образования «Полевской сельсовет» Курского района Курской области:

Предложения в сфере здравоохранения

строительство Кизилковского ФАПа областного бюджетного учреждения здравоохранения «Курская центральная районная больница» министерства здравоохранения Курской области;

строительство Колодненского ФАПа областного бюджетного учреждения здравоохранения «Курская центральная районная больница» министерства здравоохранения Курской области.»;

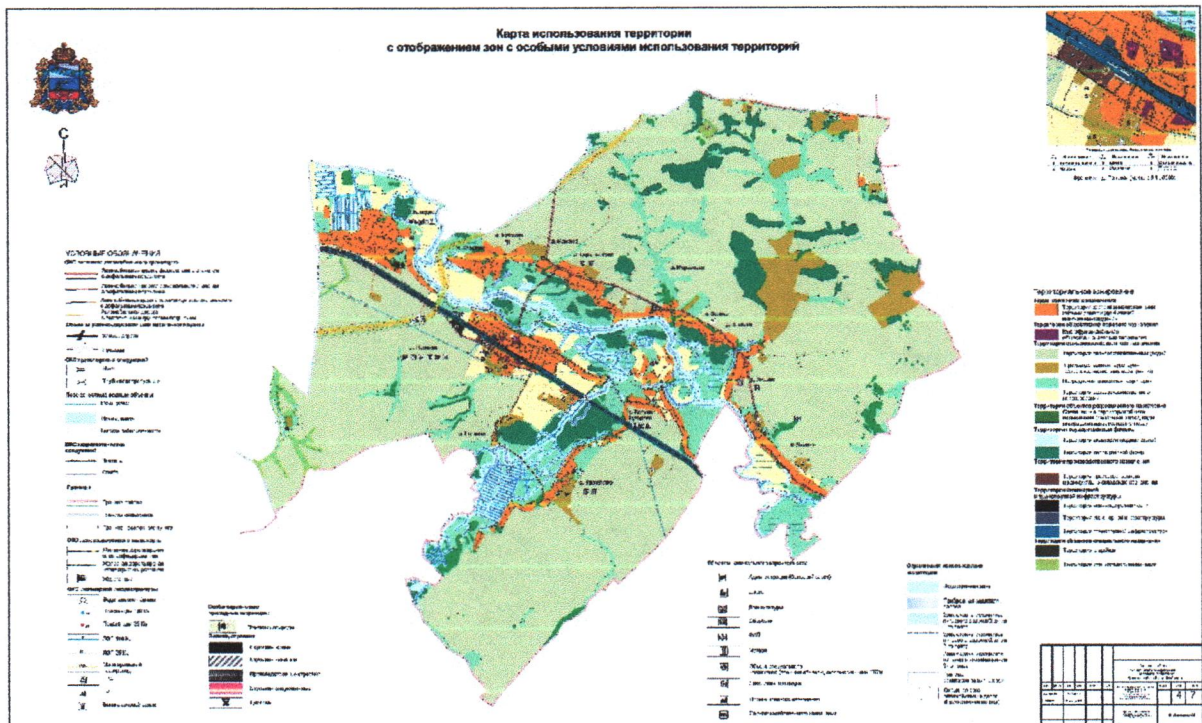
б) в разделе 5 «Перечень земельных участков, которые включаются в границы населенных пунктов и предложения по изменению границ муниципального образования и баланса земель в пределах перспективной границы муниципального образования»:

а) в абзаце девятом слова «Федеральным законом от 21.12.2004 г. № 172-ФЗ «О переводе земель или земельных участков из одной категории в другую»» заменить словами «Федеральным законом от 21 декабря 2004 года № 172-ФЗ «О переводе земель или земельных участков из одной категории в другую»»;

б) в абзаце десятом слова «проектом генерального плана» заменить словами «Генеральным планом»;

в) в абзаце одиннадцатом аббревиатуру «РФ» заменить словами «Российской Федерации»;

Карта использования территории с отображением зон с особыми условиями использования территорий



»;

9) Схему современного использования территории муниципального образования, Схему анализа комплексного развития территории и размещения объектов местного значения с учетом ограничений использования территории муниципального образования признать утратившими силу;

3. В томе 3 «Перечень и характеристика основных факторов риска возникновения чрезвычайных ситуаций природного и техногенного характера»:

1) дополнить Картой территорий, подверженных риску возникновения чрезвычайных ситуаций природного и техногенного характера следующего содержания:

