



**КОМИТЕТ ПО ОХРАНЕ ОБЪЕКТОВ КУЛЬТУРНОГО НАСЛЕДИЯ  
КУРСКОЙ ОБЛАСТИ**

**П Р И К А З**

от 17.07.2023

№ 05.3-02/529

г. Курск

**Об утверждении границ и режима использования территории  
выявленного объекта культурного наследия «Здание школы № 20,  
1930-е гг.», расположенного по адресу: Курская область,  
город Курск, улица Дзержинского, дом 49 А**

В соответствии с Федеральным законом от 25 июня 2002 г. № 73-ФЗ «Об объектах культурного наследия (памятниках истории и культуры) народов Российской Федерации», Законом Курской области от 29 декабря 2005 г. № 120-ЗКО «Об объектах культурного наследия Курской области», пунктом 3.10 Положения о комитете по охране объектов культурного наследия Курской области, утвержденного постановлением Губернатора Курской области от 15.09.2020 № 274-пг, ПРИКАЗЫВАЮ:

**1. Утвердить:**

границы территории выявленного объекта культурного наследия «Здание школы № 20, 1930-е гг.», расположенного по адресу: Курская область, город Курск, улица Дзержинского, дом 49 А, согласно приложению № 1 к настоящему приказу;

режим использования территории выявленного объекта культурного наследия «Здание школы № 20, 1930-е гг.», расположенного по адресу: Курская область, город Курск, улица Дзержинского, дом 49 А, согласно приложению № 2 к настоящему приказу.

**2. Контроль за исполнением настоящего приказа возложить на начальника управления разрешительной документации и учета объектов культурного наследия комитета по охране объектов культурного наследия Курской области А.И. Куткову.**

Председатель комитета

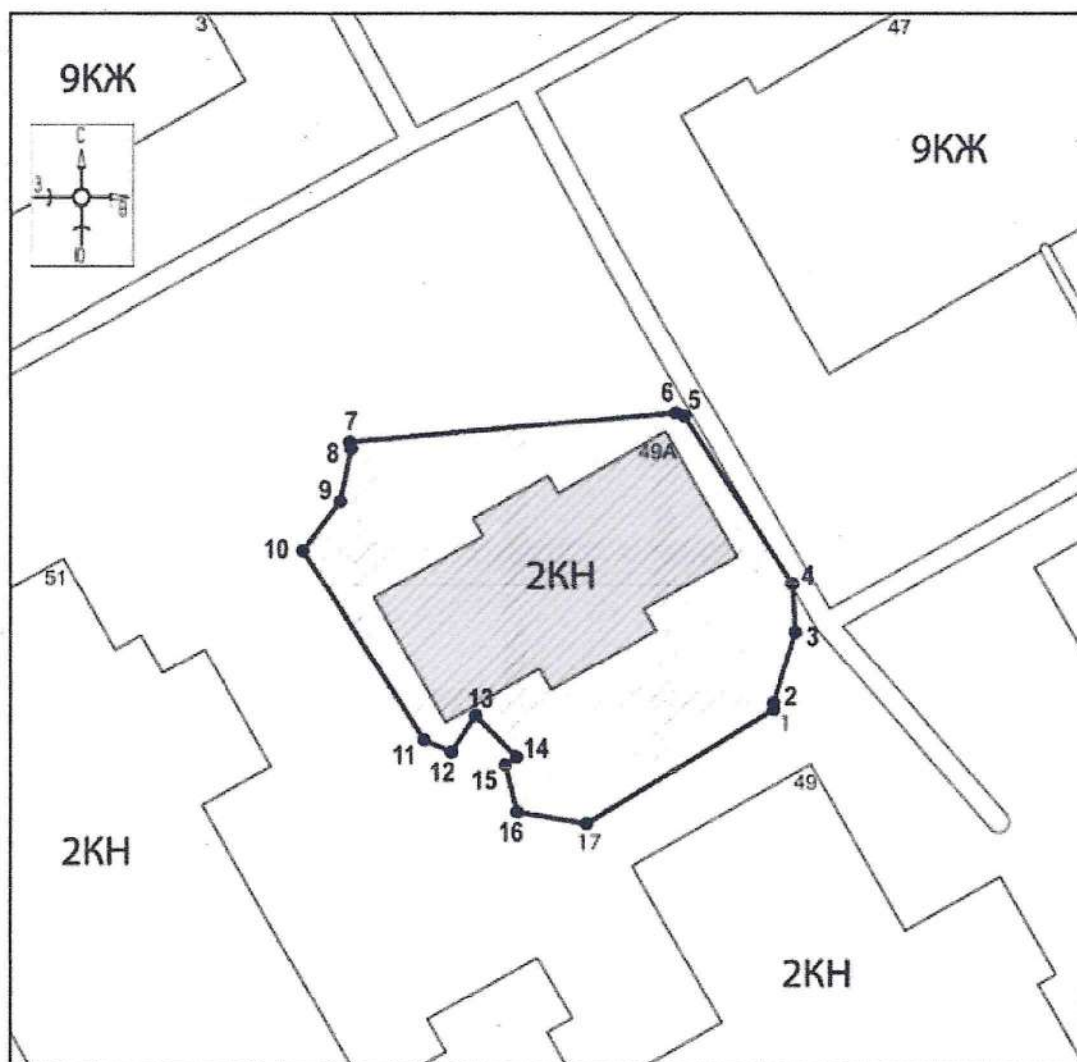
И.А. Мусьял

Приложение № 1  
к приказу комитета по охране  
объектов культурного наследия  
Курской области  
от 17.07.2023 № 05.3-08/529

**Границы территории выявленного объекта культурного наследия  
«Здание школы № 20, 1930-е гг.», расположенного по адресу:  
Курская область, город Курск, улица Дзержинского, дом 49 А**




Прохождение границы		Описание прохождения границы
от точки	до точки	
1	2	На северо-восток – 0,50 м;
2	3	На северо-восток – 5,45 м;
3	4	На северо-запад – 3,57 м;
4	5	На северо-запад – 14,58 м;
5	6	На северо-запад – 0,65 м;
6	7	На юго-запад – 23,18 м;
7	8	На юго-восток – 0,49 м;
8	9	На юго-запад – 3,93 м;
9	10	На юго-запад – 4,50 м;
10	11	На юго-восток – 16,39 м;
11	12	На юго-восток – 2,14 м;
12	13	На северо-восток – 3,15 м;
13	14	На юго-восток – 4,21 м;
14	15	На юго-запад – 0,98 м;
15	16	На юго-восток – 3,58 м;
16	17	На юго-восток – 4,98 м;
17	1	На северо-восток в исходную точку – 15,67 м.

**Карта (схема) границ территории выявленного объекта культурного наследия «Здание школы № 20, 1930-е гг.», расположенного по адресу: Курская область, город Курск, улица Дзержинского, дом 49 А**



**Масштаб 1:500**

**Используемые условные знаки и обозначения:**

-  - выявленный объект культурного наследия
-  - границы территории выявленного объекта культурного наследия
-  1 - обозначение характерной (поворотной) точки

Приложение к границам территории выявленного объекта культурного наследия «Здание школы № 20, 1930-е гг.», расположенного по адресу: Курская область, город Курск, улица Дзержинского, дом 49 А

**Координаты характерных (поворотных) точек к карте (схеме) границ территории выявленного объекта культурного наследия «Здание школы № 20, 1930-е гг.», расположенного по адресу: Курская область, город Курск, улица Дзержинского, дом 49 А**

Сведения о местоположении границ объекта			
Координаты характерных (поворотных) точек в системе координат МСК-46			
Метод определения координат – метод спутниковых геодезических измерений (определений)			
Средняя квадратическая погрешность положения характерной точки (Мt), м = 0,10			
Сведения о характерных точках границ объекта			
Обозначение характерных точек границ	Координаты, м		Описание обозначения точки на местности (при наличии)
	X	Y	
1	420187,83	1298118,73	—
2	420188,33	1298118,75	—
3	420193,56	1298120,29	—
4	420197,12	1298120,08	—
5	420209,51	1298112,40	—
6	420209,76	1298111,80	—
7	420207,56	1298088,72	—
8	420207,08	1298088,83	—
9	420203,22	1298088,07	—
10	420199,58	1298085,43	—
11	420185,62	1298094,01	—
12	420184,73	1298095,96	—
13	420187,39	1298097,64	—
14	420184,36	1298100,56	—
15	420183,80	1298099,76	—
16	420180,32	1298100,59	—
17	420179,45	1298105,49	—
1	420187,83	1298118,73	—

Приложение № 2  
к приказу комитета по охране  
объектов культурного наследия  
Курской области  
от 17.07.2023 № 05.3-02/529

**Режим  
использования территории выявленного объекта культурного  
наследия «Здание школы № 20, 1930-е гг.», расположенного по адресу:  
Курская область, город Курск, улица Дзержинского, дом 49 А**

На территории выявленного объекта культурного наследия «Здание школы № 20, 1930-е гг.», расположенного по адресу: Курская область, город Курск, улица Дзержинского, дом 49 А

**разрешается:**

проведение работ по сохранению выявленного объекта культурного наследия или его отдельных элементов;

проведение работ по озеленению и благоустройству территории, производимых, в том числе с применением методов реставрации, направленных на формирование наиболее близкого к историческому восприятию выявленного объекта культурного наследия;

прокладка, реконструкция, ремонт дорог и элементов их обустройства, а также подземных инженерных коммуникаций и сооружений, не нарушающих целостность выявленного объекта культурного наследия и не создающих угрозы его повреждения, разрушения или уничтожения, угрозы пожара;

ведение хозяйственной деятельности, не противоречащей требованиям обеспечения сохранности выявленного объекта культурного наследия и позволяющей обеспечить функционирование выявленного объекта культурного наследия в современных условиях;

доступность выявленного объекта культурного наследия в целях его экспонирования, сохранения его традиционного визуального восприятия;

реализация мер пожарной и экологической безопасности;

**запрещается:**

строительство объектов капитального строительства;

хозяйственная деятельность, ведущая к разрушению, искажению внешнего облика выявленного объекта культурного наследия, нарушающая его целостность и создающая угрозу его повреждения, разрушения или уничтожения;

искажение характеристик историко-культурного ландшафта, композиционно связанного с выявленным объектом культурного наследия;

установка на фасадах, крыше выявленного объекта культурного наследия кондиционеров, телеантенн, тарелок спутниковой связи, а также других средств технического обеспечения;

прокладка наземных и воздушных инженерных коммуникаций, кроме временных, необходимых для проведения работ по сохранению выявленного объекта культурного наследия;

размещение любых рекламных конструкций на выявленном объекте культурного наследия и его территории;

создание разрушающих вибрационных нагрузок динамическим воздействием на грунты в зоне их взаимодействия с выявленным объектом культурного наследия;

размещение временных построек, не связанных с проведением работ по сохранению выявленного объекта культурного наследия.