



**КОМИТЕТ ПО ОХРАНЕ ОБЪЕКТОВ КУЛЬТУРНОГО НАСЛЕДИЯ  
КУРСКОЙ ОБЛАСТИ**

**П Р И К А З**

от 18.09.2023

№ 05.3-02/616

г. Курск

**Об утверждении границ и режима использования территории  
объекта культурного наследия регионального значения  
«Церковь Николаевская», 1904 г., расположенного по адресу:  
Курская область, г. Льгов, ул. Кирова, д. 21**

В соответствии с Федеральным законом от 25 июня 2002 г. № 73-ФЗ «Об объектах культурного наследия (памятниках истории и культуры) народов Российской Федерации», Законом Курской области от 29 декабря 2005 г. № 120-ЗКО «Об объектах культурного наследия Курской области», пунктом 3.10 Положения о комитете по охране объектов культурного наследия Курской области, утвержденного постановлением Губернатора Курской области от 15.09.2020 № 274-пг, ПРИКАЗЫВАЮ:

1. Утвердить:

границы территории объекта культурного наследия регионального значения «Церковь Николаевская», 1904 г., расположенного по адресу: Курская область, г. Льгов, ул. Кирова, д. 21, согласно приложению № 1 к настоящему приказу;

режим использования территории объекта культурного наследия регионального значения «Церковь Николаевская», 1904 г., расположенного по адресу: Курская область, г. Льгов, ул. Кирова, д. 21, согласно приложению № 2 к настоящему приказу.

2. Контроль за исполнением настоящего приказа возложить на начальника управления разрешительной документации и учета объектов культурного наследия комитета по охране объектов культурного наследия Курской области А.И. Куткову.

Председатель комитета

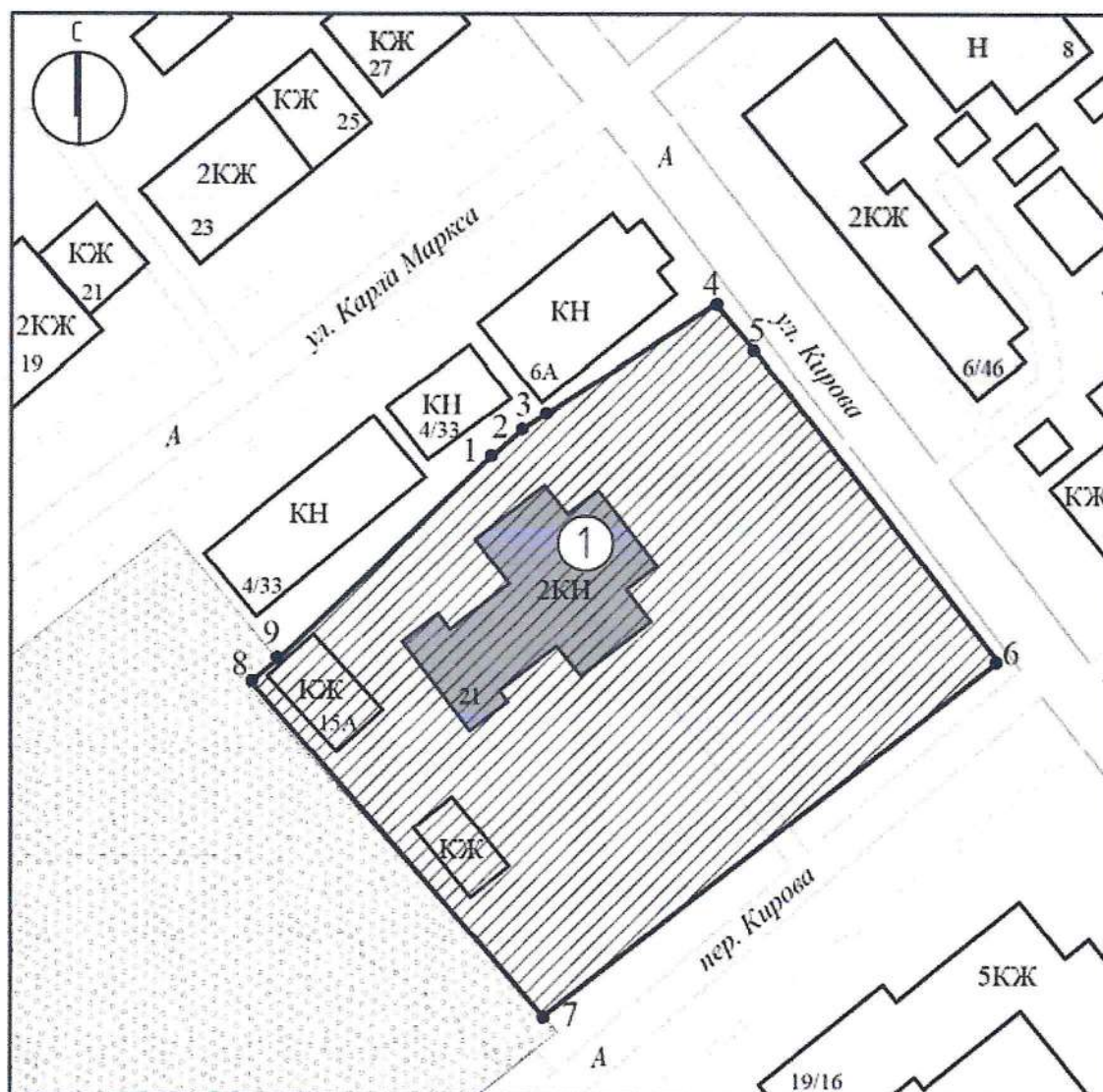
И.А. Мусьял

Приложение № 1  
к приказу комитета по охране  
объектов культурного наследия  
Курской области  
от 18.09.2023 № 05.3-08/616

**Границы территории объекта культурного наследия  
регионального значения «Церковь Николаевская», 1904 г.,  
расположенного по адресу: Курская область,  
г. Льгов, ул. Кирова, д. 21**




Прохождение границы		Описание прохождения границы
от точки	до точки	
1	2	На северо-восток – 5,41 м;
2	3	На северо-восток – 3,11 м;
3	4	На северо-восток – 23,34 м;
4	5	На юго-восток – 6,8 м;
5	6	На юго-восток – 45,86 м;
6	7	На юго-запад – 66,45 м;
7	8	На северо-запад – 51,21 м;
8	9	На северо-восток – 4,71 м;
9	1	На северо-восток в исходную точку – 32,73 м.

**Карта (схема) границ территории объекта культурного наследия  
регионального значения «Церковь Николаевская», 1904 г.,  
расположенного по адресу: Курская область,  
г. Льгов, ул. Кирова, д. 21**



Масштаб 1:2000

**Используемые условные знаки и обозначения:**

-  - объект культурного наследия
-  - границы территории объекта культурного наследия
-  - обозначение характерной (поворотной) точки

Приложение к границам территории  
 объекта культурного наследия  
 регионального значения «Церковь  
 Николаевская», 1904 г.,  
 расположенного по адресу: Курская  
 область, г. Льгов, ул. Кирова, д. 21

**Координаты характерных (поворотных) точек к карте (схеме) границ  
 территории объекта культурного наследия регионального значения  
 «Церковь Николаевская», 1904 г., расположенного по адресу:  
 Курская область, г. Льгов, ул. Кирова, д. 21**

Сведения о местоположении границ объекта			
Координаты характерных (поворотных) точек в системе координат МСК-46, зона 1			
Метод определения координат – метод спутниковых геодезических измерений (определений)			
Средняя квадратическая погрешность положения характерной точки (Mt), м = 0,10			
Сведения о характерных точках границ объекта			
Обозначение характерных точек границ	Координаты, м		Описание обозначения точки на местности (при наличии)
	X	Y	
1	415696,86	1236033,11	—
2	415700,48	1236037,13	—
3	415702,18	1236039,73	—
4	415714,99	1236059,24	—
5	415709,78	1236063,61	—
6	415673,61	1236091,80	—
7	415632,56	1236039,55	—
8	415671,16	1236005,90	—
9	415674,21	1236009,49	—
1	415696,86	1236033,11	—

Приложение № 2

к приказу комитета по охране  
объектов культурного наследия  
Курской области

от 18.09.2023 № 05.3-08/616

**Режим  
использования территории объекта культурного наследия  
регионального значения «Церковь Николаевская», 1904 г.,  
расположенного по адресу: Курская область,  
г. Льгов, ул. Кирова, д. 21**

На территории объекта культурного наследия регионального значения «Церковь Николаевская», 1904 г., расположенного по адресу: Курская область, г. Льгов, ул. Кирова, д. 21

**разрешается:**

проведение работ по сохранению объекта культурного наследия или его отдельных элементов;

проведение работ по озеленению и благоустройству территории, производимых, в том числе с применением методов реставрации, направленных на формирование наиболее близкого к историческому восприятию объекта культурного наследия;

прокладка, реконструкция, ремонт дорог и элементов их обустройства, а также подземных инженерных коммуникаций и сооружений, не нарушающих целостность объекта культурного наследия и не создающих угрозы его повреждения, разрушения или уничтожения, угрозы пожара;

ведение хозяйственной деятельности, не противоречащей требованиям обеспечения сохранности объекта культурного наследия и позволяющей обеспечить функционирование объекта культурного наследия в современных условиях;

доступность объекта культурного наследия в целях его экспонирования, сохранения его традиционного визуального восприятия;

реализация мер пожарной и экологической безопасности;

**запрещается:**

строительство объектов капитального строительства;

хозяйственная деятельность, ведущая к разрушению, искажению внешнего облика объекта культурного наследия, нарушающая его целостность и создающая угрозу его повреждения, разрушения или уничтожения;

искажение характеристик историко-культурного ландшафта, композиционно связанного с объектом культурного наследия;

установка на фасадах, крыше объекта культурного наследия кондиционеров, телеантенн, тарелок спутниковой связи, а также других средств технического обеспечения;

прокладка наземных и воздушных инженерных коммуникаций, кроме временных, необходимых для проведения работ по сохранению объекта культурного наследия;

размещение любых рекламных конструкций на объекте культурного наследия и его территории;

создание разрушающих вибрационных нагрузок динамическим воздействием на грунты в зоне их взаимодействия с объектом культурного наследия;

размещение временных построек, не связанных с проведением работ по сохранению объекта культурного наследия.