



**КОМИТЕТ ПО ОХРАНЕ ОБЪЕКТОВ КУЛЬТУРНОГО НАСЛЕДИЯ  
КУРСКОЙ ОБЛАСТИ**

**П Р И К А З**

от 18.09.2023

№ 05.3-02/602

г. Курск

**Об утверждении границ и режима использования территории  
объекта культурного наследия регионального значения  
«Церковь Успения Пресвятой Богородицы», 1779 г.,  
расположенного по адресу: Курская область,  
Касторенский район, п. Касторное**

В соответствии с Федеральным законом от 25 июня 2002 г. № 73-ФЗ «Об объектах культурного наследия (памятниках истории и культуры) народов Российской Федерации», Законом Курской области от 29 декабря 2005 г. № 120-ЗКО «Об объектах культурного наследия Курской области», пунктом 3.10 Положения о комитете по охране объектов культурного наследия Курской области, утвержденного постановлением Губернатора Курской области от 15.09.2020 № 274-пг, ПРИКАЗЫВАЮ:

1. Утвердить:

границы территории объекта культурного наследия регионального значения «Церковь Успения Пресвятой Богородицы», 1779 г., расположенного по адресу: Курская область, Касторенский район, п. Касторное, согласно приложению № 1 к настоящему приказу;

режим использования территории объекта культурного наследия регионального значения «Церковь Успения Пресвятой Богородицы», 1779 г., расположенного по адресу: Курская область, Касторенский район, п. Касторное, согласно приложению № 2 к настоящему приказу.

2. Контроль за исполнением настоящего приказа возложить на начальника управления разрешительной документации и учета объектов культурного наследия комитета по охране объектов культурного наследия Курской области А.И. Куткову.

Председатель комитета

И.А. Мусьял

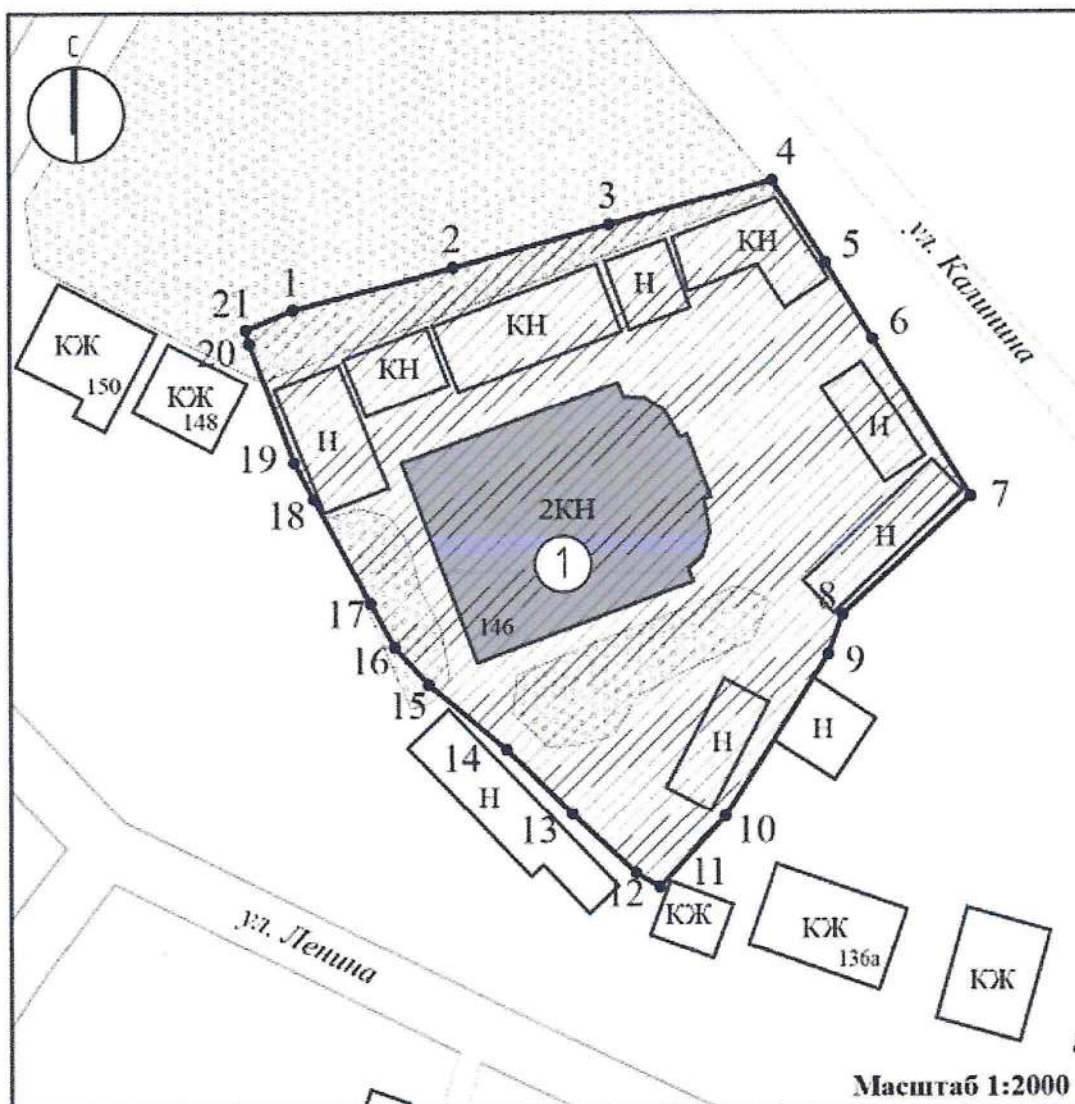
Приложение № 1  
к приказу комитета по охране  
объектов культурного наследия  
Курской области  
от 18.09.2023 № 05,3-08/602

**Границы территории объекта культурного наследия  
регионального значения «Церковь Успения Пресвятой  
Богородицы», 1779 г., расположенного по адресу:  
Курская область, Касторенский район, п. Касторное**



Прохождение границы		Описание прохождения границы
от точки	до точки	
1	2	3
1	2	На северо-восток – 17,56 м;
2	3	На северо-восток – 17,15 м;
3	4	На северо-восток – 17,95 м;
4	5	На юго-восток – 10,33 м;
5	6	На юго-восток – 9,46 м;
6	7	На юго-восток – 19,87 м;
7	8	На юго-запад – 18,52 м;
8	9	На юго-запад – 4,45 м;
9	10	На юго-запад – 20,5 м;
10	11	На юго-запад – 10,19 м;
11	12	На северо-запад – 2,95 м;
12	13	На северо-запад – 9,26 м;
13	14	На северо-запад – 9,8 м;
14	15	На северо-запад – 10,8 м;
15	16	На северо-запад – 5,34 м;

1	2	3
16	17	На северо-запад – 5,25 м;
17	18	На северо-запад – 12,62 м;
18	19	На северо-запад – 4,5 м;
19	20	На северо-запад – 13,67 м;
20	21	На северо-запад – 1,5 м;
21	1	На северо-восток в исходную точку – 5,41 м.

**Карта (схема) границ территории объекта культурного наследия  
регионального значения «Церковь Успения Пресвятой  
Богородицы», 1779 г., расположенного по адресу:  
Курская область, Касторенский район, п. Касторное**



**Используемые условные знаки и обозначения:**

-  - объект культурного наследия
-  - границы территории объекта культурного наследия
- 1 - обозначение характерной (поворотной) точки

Приложение к границам территории объекта культурного наследия регионального значения «Церковь Успения Пресвятой Богородицы», 1779 г., расположенного по адресу: Курская область, Касторенский район, п. Касторное

**Координаты характерных (поворотных) точек к карте (схеме) границ территории объекта культурного наследия регионального значения «Церковь Успения Пресвятой Богородицы», 1779 г., расположенного по адресу: Курская область, Касторенский район, п. Касторное**

Сведения о местоположении границ объекта			
Координаты характерных (поворотных) точек в системе координат МСК-46, зона 1			
Метод определения координат – метод спутниковых геодезических измерений (определений)			
Средняя квадратическая погрешность положения характерной точки (Mt), м = 0,10			
Сведения о характерных точках границ объекта			
Обозначение характерных точек границ	Координаты, м		Описание обозначения точки на местности (при наличии)
	X	Y	
1	2	3	4
1	431889,31	2227102,54	—
2	431893,69	2227119,55	—
3	431898,19	2227136,10	—
4	431902,83	2227153,44	—
5	431894,15	2227159,04	—
6	431886,12	2227164,04	—
7	431869,14	2227174,36	—
8	431856,59	2227160,74	—
9	431852,41	2227159,22	—
10	431835,11	2227148,22	—
11	431827,59	2227141,34	—
12	431829,06	2227138,78	—
13	431835,40	2227132,03	—
14	431842,32	2227125,09	—
15	431849,27	2227116,82	—
16	431853,21	2227113,22	—
17	431857,81	2227110,70	—
18	431868,91	2227104,70	—

<b>1</b>	<b>2</b>	<b>3</b>	<b>4</b>
19	431872,91	2227102,64	—
20	431885,74	2227097,92	—
21	431887,20	2227097,56	—
1	431889,31	2227102,54	—

Приложение № 2

к приказу комитета по охране  
объектов культурного наследия  
Курской области

от 18.09.2023 № 05,3-08/602

**Режим  
использования территории объекта культурного наследия  
регионального значения «Церковь Успения Пресвятой  
Богородицы», 1779 г., расположенного по адресу:  
Курская область, Касторенский район, п. Касторное**

На территории объекта культурного наследия регионального значения «Церковь Успения Пресвятой Богородицы», 1779 г., расположенного по адресу: Курская область, Касторенский район, п. Касторное

**разрешается:**

проведение работ по сохранению объекта культурного наследия или его отдельных элементов;

проведение работ по озеленению и благоустройству территории, производимых, в том числе с применением методов реставрации, направленных на формирование наиболее близкого к историческому восприятию объекта культурного наследия;

прокладка, реконструкция, ремонт дорог и элементов их обустройства, а также подземных инженерных коммуникаций и сооружений, не нарушающих целостность объекта культурного наследия и не создающих угрозы его повреждения, разрушения или уничтожения, угрозы пожара;

ведение хозяйственной деятельности, не противоречащей требованиям обеспечения сохранности объекта культурного наследия и позволяющей обеспечить функционирование объекта культурного наследия в современных условиях;

доступность объекта культурного наследия в целях его экспонирования, сохранения его традиционного визуального восприятия;

реализация мер пожарной и экологической безопасности;

**запрещается:**

строительство объектов капитального строительства;

хозяйственная деятельность, ведущая к разрушению, искажению внешнего облика объекта культурного наследия, нарушающая его целостность и создающая угрозу его повреждения, разрушения или уничтожения;

искажение характеристик историко-культурного ландшафта, композиционно связанного с объектом культурного наследия;

установка на фасадах, крыше объекта культурного наследия кондиционеров, телеантенн, тарелок спутниковой связи, а также других средств технического обеспечения;

прокладка наземных и воздушных инженерных коммуникаций, кроме временных, необходимых для проведения работ по сохранению объекта культурного наследия;

размещение любых рекламных конструкций на объекте культурного наследия и его территории;

создание разрушающих вибрационных нагрузок динамическим воздействием на грунты в зоне их взаимодействия с объектом культурного наследия;

размещение временных построек, не связанных с проведением работ по сохранению объекта культурного наследия.